เอกสารข้อเสนอโครงการ

(Project Design Document: PDD)

สำหรับโครงการ T-VER มาตรฐานขั้นสูง แบบเดี่ยวและควบรวม



กรมทรัพยากรทางทะเลและชายฝั่ง

ร่วมกับ

บริษัท สยาม ทีซี เทคโนโลยี จำกัด และ บริษัท วิสุทธิ คอนซัลแตนท์ จำกัด

รายละเอียดโครงการ	
ชื่อโครงการ	โครงการปลูกป่าชายเลนช่วยโลกลดก๊าซเรือนกระจกในประเทศไทย (กลุ่ม 1) Greenhouse Gas Reduction with Mangrove Reforestation in Thailand (Group 1)
ผู้พัฒนาโครงการ	กรมทรัพยากรทางทะเลและชายฝั่ง
ผู้พัฒนาโครงการร่วม	บริษัท สยาม ทีซี เทคโนโลยี จำกัด และบริษัท วิสุทธิ คอนซัลแตนท์ จำกัด
เจ้าของโครงการ	กรมทรัพยากรทางทะเลและชายฝั่ง
ที่ตั้งโครงการ	

ลำดับ	รหัสแปลง	ที่ตั้งโครงการ	
		พื้นที่ป่าสงวนแห่งชาติ/พื้นที่ป่าตามพรบ.ป่าไม้ พ.ศ.2484/เขตป่าชายเลนตามมติครม. เมื่อวันที่ 15 ธ.ค.2530 และวันที่ 20 ส.ค.2543	ขอบเขตการปกครอง (หมู่บ้าน/ตำบล/อำเภอ/จังหวัด)
1	1-VSD	ป่าสงวนแห่งชาติ ป่าท้องอ่าว และคาบเกี่ยวเขตป่าชายเลนตามมติครม. เมื่อวันที่ 15 ธ.ค.2530 และวันที่ 20 ส.ค.2543	ม.2 นาเกลือ ต.ชำราก อ.เมือง จ.ตราด
2	2-VSD	ป่าสงวนแห่งชาติ ป่าท้องอ่าว และคาบเกี่ยวเขตป่าชายเลนตามมติครม. เมื่อวันที่ 15 ธ.ค.2530 และวันที่ 20 ส.ค.2543	ม.2 นาเกลือ ต.ชำราก อ.เมือง จ.ตราด
3	3-VSD	ป่าสงวนแห่งชาติ ป่าท้องอ่าว และคาบเกี่ยวเขตป่าชายเลนตามมติครม. เมื่อวันที่ 15 ธ.ค.2530 และวันที่ 20 ส.ค.2543	ม.3 หนองรี ต.ชำราก อ.เมือง จ.ตราด
4	4-VSD	ป่าสงวนแห่งชาติ ป่าท้องอ่าว และคาบเกี่ยวเขตป่าชายเลนตามมติครม. เมื่อวันที่ 15 ธ.ค.2530 และวันที่ 20 ส.ค.2543	ม.3 หนองรี ต.ชำราก อ.เมือง จ.ตราด
5	5-VSD	ป่าสงวนแห่งชาติ ป่าท้องอ่าว และคาบเกี่ยวเขตป่าชายเลนตามมติครม. เมื่อวันที่ 15 ธ.ค.2530 และวันที่ 20 ส.ค.2543	ม.3 หนองรี ต.ชำราก อ.เมือง จ.ตราด
6	6-VSD	ป่าสงวนแห่งชาติป่าท่าโสม และคาบเกี่ยวเขตป่าชายเลนตามมติครม. เมื่อวันที่ 15 ธ.ค.2530 และวันที่ 20 ส.ค.2543	ม.4 อ่างกระป๋อง ต.ท่าโสม อ.เขาสมิง จ.ตราด
7	7-VSD	ป่าสงวนแห่งชาติป่าท่าตะเภาและป่าเลนน้ำเชี่ยว และคาบเกี่ยวเขตป่าชายเลนตามมติครม. เมื่อวันที่ 15 ธ.ค.2530 และวันที่ 20 ส.ค.2543	ม.2 ท่าตะเภา ต.หนองเสม็ด อ.เมือง จ.ตราด
8	8-VSD	ป่าสงวนแห่งชาติ ป่าท้องอ่าว เขตป่าตามพระราชบัญญัติป่าไม้ พ.ศ.2484 และคาบเกี่ยวเขตป่าชายเลนตามมติครม. เมื่อวันที่ 15 ธ.ค.2530 และวันที่ 20 ส.ค.2543	ม.3 หนองรี ต.ชำราก อ.เมือง จ.ตราด
9	14-VSD	เขตป่าตามพระราชบัญญัติป่าไม้ พ.ศ.2484 และคาบเกี่ยวเขตป่าชายเลนตามมติครม. เมื่อวันที่ 15 ธ.ค.2530 และวันที่ 20 ส.ค.2543	ม.3 ดอนมะกอกล่าง ต.ปากน้ำกระแส อ.แกลง จ.ระยอง

ที่ตั้งโครงการ (ต่อ)

ลำดับ	รหัสแปลง	ที่ตั้งโครงการ	
		พื้นที่ป่าสงวนแห่งชาติ/พื้นที่ป่าตามพรบ.ป่าไม้ พ.ศ.2484/เขตป่าชายเลนตามมติครม. เมื่อวันที่ 15 ธ.ค.2530 และวันที่ 20 ส.ค.2543	ขอบเขตการปกครอง (หมู่บ้าน/ตำบล/อำเภอ/จังหวัด)
10	15-VSD	เขตป่าตามพระราชบัญญัติป่าไม้ พ.ศ.2484 และคาบเกี่ยวเขตป่าชายเลนตามมติครม. เมื่อวันที่ 15 ธ.ค.2530 และวันที่ 20 ส.ค.2543	ม.3 ดอนมะกอกล่าง ต.ปากน้ำกระแส อ.แกลง จ.ระยอง
11	16-VSD	เขตป่าตามพระราชบัญญัติป่าไม้ พ.ศ.2484 และคาบเกี่ยวเขตป่าชายเลนตามมติครม. เมื่อวันที่ 15 ธ.ค.2530 และวันที่ 20 ส.ค.2543	ม.3 ดอนมะกอกล่าง ต.ปากน้ำกระแส อ.แกลง จ.ระยอง
12	17-VSD	เขตป่าตามพระราชบัญญัติป่าไม้ พ.ศ.2484 และคาบเกี่ยวเขตป่าชายเลนตามมติครม. เมื่อวันที่ 15 ธ.ค.2530 และวันที่ 20 ส.ค.2543	ม.3 ดอนมะกอกล่าง ต.ปากน้ำกระแส อ.แกลง จ.ระยอง
13	22-VSD	เขตป่าตามพระราชบัญญัติป่าไม้ พ.ศ.2484 และอยู่นอกเขตป่าชายเลนตามมติครม. เมื่อวันที่ 15 ธ.ค.2530 และวันที่ 20 ส.ค.2543	ม.14 ท่าศาลา ต.ท่าศาลา อ.เมือง จ.นครศรีธรรมราช
14	23-VSD	เขตป่าตามพระราชบัญญัติป่าไม้ พ.ศ.2484 และอยู่นอกเขตป่าชายเลนตามมติครม. เมื่อวันที่ 15 ธ.ค.2530 และวันที่ 20 ส.ค.2543	ม.14 ท่าศาลา ต.ท่าศาลา อ.เมือง จ.นครศรีธรรมราช
15	24-VSD	เขตป่าตามพระราชบัญญัติป่าไม้ พ.ศ.2484 และคาบเกี่ยวเขตป่าชายเลนตามมติครม. เมื่อวันที่ 15 ธ.ค.2530 และวันที่ 20 ส.ค.2543	ม.1 บางปอ ต.บางม่วง อ.ตะกั่วป่า จ.พังงา
16	25-VSD	ป่าสงวนแห่งชาติป่าเลนโครงการอำเภอคุระบุรี เขตป่าตามพระราชบัญญัติป่าไม้ พ.ศ.2484 และคาบเกี่ยวเขตป่าชายเลนตามมติครม. เมื่อวันที่ 15 ธ.ค.2530 และวันที่ 20 ส.ค.2543	ม.6 บางนายสี ต.บางนายสี อ.ตะกั่วป่า จ.พังงา
17	26-VSD	ป่าสงวนแห่งชาติป่าคลองทุ่งมะพร้าว เขตป่าตามพระราชบัญญัติป่าไม้ พ.ศ.2484 และอยู่นอกเขตป่าชายเลนตามมติครม. เมื่อวันที่ 15 ธ.ค.2530 และวันที่ 20 ส.ค.2543	ม.4 ท่าดินแดง ต.ลำแก่น อ.ท้ายเหมือง จ.พังงา
18	27-VSD	ป่าสงวนแห่งชาติป่าคลองทุ่งมะพร้าว เขตป่าตามพระราชบัญญัติป่าไม้ พ.ศ.2484 และคาบเกี่ยวเขตป่าชายเลนตามมติครม. เมื่อวันที่ 15 ธ.ค.2530 และวันที่ 20 ส.ค.2543	ม.4 ท่าดินแดง ต.ลำแก่น อ.ท้ายเหมือง จ.พังงา
19	28-VSD	ป่าสงวนแห่งชาติป่าเลนโครงการกิ่งอำเภอคุระบุรี แปลงที่ 3 เขตป่าตามพระราชบัญญัติป่าไม้ พ.ศ.2484 และคาบเกี่ยวเขตป่าชายเลนตามมติครม. เมื่อวันที่ 15 ธ.ค.2530 และวันที่ 20 ส.ค.2543	ม.6 ทุ่งรัก ต.แม่นางขาว อ.คุระบุรี จ.พังงา
20	29-VSD	ป่าสงวนแห่งชาติป่าทุ่งนาดำและป่าควนปากเตรียม และอยู่ในเขตป่าชายเลนตามมติครม. เมื่อวันที่ 15 ธ.ค.2530 และวันที่ 20 ส.ค.2543	ม.5 ทุ่งนางดำ ต.คุระ อ.คุระบุรี จ.พังงา

ที่ตั้งโครงการ (ต่อ)

ลำดับ	รหัสแปลง	ที่ตั้งโครงการ	
		พื้นที่ป่าสงวนแห่งชาติ/พื้นที่ป่าตามพรบ.ป่าไม้ พ.ศ.2484/เขตป่าชายเลนตามมติครม. เมื่อวันที่ 15 ธ.ค.2530 และวันที่ 20 ส.ค.2543	ขอบเขตการปกครอง (หมู่บ้าน/ตำบล/อำเภอ/จังหวัด)
21	30-VSD	ป่าสงวนแห่งชาติป่าเขาทอยและป่านางหงษ์ และอยู่ในเขตป่าชายเลนตามมติครม. เมื่อวันที่ 15 ธ.ค.2530 และวันที่ 20 ส.ค.2543	ม.3 เขาเฒ่า ต.บางเตย อ.เมือง จ.พังงา
22	31-VSD	ป่าสงวนแห่งชาติป่าเลนโครงการทับปุด และคาบเกี่ยวเขตป่าชายเลนตามมติครม. เมื่อวันที่ 15 ธ.ค.2530 และวันที่ 20 ส.ค.2543	ม.1 โคกไคร ต.มะรุ่ย อ.ทับปุด จ.พังงา
23	32-VSD	ป่าสงวนแห่งชาติป่าเลนโครงการทับปุด และอยู่ในเขตป่าชายเลนตามมติครม. เมื่อวันที่ 15 ธ.ค.2530 และวันที่ 20 ส.ค.2543	ม.3ท่าสนุก ชุมชนท่าแกรง ต.มะรุ่ย อ.ทับปุด จ.พังงา
24	33-VSD	ป่าสงวนแห่งชาติป่าเลนโครงการทับปุด ส่วนที่เหลืออยู่ในเขตป่าตามพระราชบัญญัติป่าไม้ พ.ศ.2484 และคาบเกี่ยวเขตป่าชายเลนตามมติครม. เมื่อวันที่ 15 ธ.ค.2530 และวันที่ 20 ส.ค.2543	ม.5 คลองจูด ต.มะรุ่ย อ.ทับปุด จ.พังงา
25	34-VSD	เขตป่าตามพระราชบัญญัติป่าไม้ พ.ศ.2484 และคาบเกี่ยวเขตป่าชายเลนตามมติครม. เมื่อวันที่ 15 ธ.ค.2530 และวันที่ 20 ส.ค.2543	ม.3 ท่าสนุก ต.มะรุ่ย อ.ทับปุด จ.พังงา
26	35-VSD	เขตป่าตามพระราชบัญญัติป่าไม้ พ.ศ.2484 และคาบเกี่ยวเขตป่าชายเลนตามมติครม. เมื่อวันที่ 15 ธ.ค.2530 และวันที่ 20 ส.ค.2543	ม.5 ฝ่ายท่า ต.กระโสม อ.ตะกั่วทุ่ง จ.พังงา
27	36-VSD	ป่าสงวนแห่งชาติป่าคลองทองหลาง เขตป่าตามพระราชบัญญัติป่าไม้ พ.ศ.2484 และคาบเกี่ยวเขตป่าชายเลนตามมติครม. เมื่อวันที่ 15 ธ.ค.2530 และวันที่ 20 ส.ค.2543	ม.7 บางจัน ต.หล่อยูง อ.ตะกั่วทุ่ง จ.พังงา
28	37-VSD	ป่าสงวนแห่งชาติป่าคลองหยง เขตป่าตามพระราชบัญญัติป่าไม้ พ.ศ.2484 และคาบเกี่ยวเขตป่าชายเลนตามมติครม. เมื่อวันที่ 15 ธ.ค.2530 และวันที่ 20 ส.ค.2543	ม.11 ท่าปากแหว่ง ต.โคกกลอย อ.ตะกั่วทุ่ง จ.พังงา
29	38-VSD	เขตป่าตามพระราชบัญญัติป่าไม้ พ.ศ.2484 และคาบเกี่ยวเขตป่าชายเลนตามมติครม. เมื่อวันที่ 15 ธ.ค.2530 และวันที่ 20 ส.ค.2543	ม.5 ติเต๊ะ ต.คลองเคียน อ.ตะกั่วทุ่ง จ.พังงา
30	39-VSD	ป่าสงวนแห่งชาติป่าคลองหยง เขตป่าตามพระราชบัญญัติป่าไม้ พ.ศ.2484 และคาบเกี่ยวเขตป่าชายเลนตามมติครม. เมื่อวันที่ 15 ธ.ค.2530 และวันที่ 20 ส.ค.2543	ม.11 ท่าปากแหว่ง ต.โคกกลอย อ.ตะกั่วทุ่ง จ.พังงา

ที่ตั้งโครงการ (ต่อ)

ลำดับที่	รหัสแปลง	ที่ตั้งโครงการ	
		พื้นที่ป่าสงวนแห่งชาติ/พื้นที่ป่าตามพรบ.ป่าไม้ พ.ศ.2484/เขตป่าชายเลนตามมติครม. เมื่อวันที่ 15 ธ.ค.2530 และวันที่ 20 ส.ค.2543	ขอบเขตการปกครอง (หมู่บ้าน/ตำบล/อำเภอ/จังหวัด)
31	58-VSD	ป่าสงวนแห่งชาติป่าเลนคลองปะเหลียน และป่าคลองท่าบ้า เขตป่าตามพระราชบัญญัติป่าไม้ พ.ศ.2484 และคาบเกี่ยวเขตป่าชายเลนตามมติครม. เมื่อวันที่ 15 ธ.ค.2530 และวันที่ 20 ส.ค.2543	ม.2 บ้านคลองปะเหลียน ต.ทุ่งกระบือ อ.ย่านตาขาว จ.ตรัง
32	64-VSD	ป่าสงวนแห่งชาติป่าคลองหยงสตาร์ ป่าคลองหลักขันธ์ และป่าคลองลิพัง เขตป่าตามพระราชบัญญัติป่าไม้ พ.ศ.2484 และคาบเกี่ยวเขตป่าชายเลนตามมติครม. เมื่อวันที่ 15 ธ.ค.2530 และวันที่ 20 ส.ค.2543	ม.7 บ้านทางสาย ต.ลิพัง อ.ปะเหลียน จ.ตรัง
33	65-VSD	ป่าสงวนแห่งชาติป่าเลนคลองปรน ป่าเลนคลองควนยาง และป่าเลนคลองหินคอกควาย เขตป่าตามพระราชบัญญัติป่าไม้ พ.ศ.2484 และคาบเกี่ยวเขตป่าชายเลนตามมติครม. เมื่อวันที่ 15 ธ.ค.2530 และวันที่ 20 ส.ค.2543	ม.5 บ้านหัวควน ต.บ้านนา อ.ปะเหลียน จ.ตรัง
34	66-VSD	ป่าสงวนแห่งชาติป่าเลนคลองปรน ป่าเลนคลองควนยาง และป่าเลนคลองหินคอกควาย เขตป่าตามพระราชบัญญัติป่าไม้ พ.ศ.2484 และคาบเกี่ยวเขตป่าชายเลนตามมติครม. เมื่อวันที่ 15 ธ.ค.2530 และวันที่ 20 ส.ค.2543	ม.5 บ้านหัวควน ต.บ้านนา อ.ปะเหลียน จ.ตรัง
35	68-VSD	ป่าสงวนแห่งชาติป่าเลนจังหวัดสตูล ตอนที่ 5 และคาบเกี่ยวเขตป่าชายเลนตามมติครม. เมื่อวันที่ 15 ธ.ค.2530 และวันที่ 20 ส.ค.2543	ม.5 บ้านนาแค ต.คลองขุด อ.เมือง จ.สตูล
36	69-VSD	ป่าสงวนแห่งชาติป่าเลนจังหวัดสตูล ตอนที่ 5 และอยู่ในเขตป่าชายเลนตามมติครม. เมื่อวันที่ 15 ธ.ค.2530 และวันที่ 20 ส.ค.2543	ม.3บ้านคลองน้ำเวียน ต.คลองขุด อ.เมือง จ.สตูล
37	70-VSD	ป่าสงวนแห่งชาติป่าเลนจังหวัดสตูล ตอนที่ 5 เขตป่าตามพระราชบัญญัติป่าไม้ พ.ศ.2484 และคาบเกี่ยวเขตป่าชายเลนตามมติครม. เมื่อวันที่ 15 ธ.ค.2530 และวันที่ 20 ส.ค.2543	ม.4 บ้านคลองขุด ต.คลองขุด อ.เมือง จ.สตูล
38	71-VSD	ป่าสงวนแห่งชาติป่าเลนจังหวัดสตูล ตอนที่ 5 เขตป่าตามพระราชบัญญัติป่าไม้ พ.ศ.2484 และคาบเกี่ยวเขตป่าชายเลนตามมติครม. เมื่อวันที่ 15 ธ.ค.2530 และวันที่ 20 ส.ค.2543	ม.5 บ้านนาแค ต.คลองขุด อ.เมือง จ.สตูล
39	71(1)-VSD	ป่าสงวนแห่งชาติป่าเลนจังหวัดสตูล ตอนที่ 5 และคาบเกี่ยวเขตป่าชายเลนตามมติครม. เมื่อวันที่ 15 ธ.ค.2530 และวันที่ 20 ส.ค.2543	ม.5 บ้านนาแค ต.คลองขุด อ.เมือง จ.สตูล

ที่ตั้งโครงการ (ต่อ)

ลำดับที่	รหัสแปลง	ที่ตั้งโครงการ	
		พื้นที่ป่าสงวนแห่งชาติ/พื้นที่ป่าตามพรบ.ป่าไม้ พ.ศ.2484/เขตป่าชายเลนตามมติครม. เมื่อวันที่ 15 ธ.ค.2530 และวันที่ 20 ส.ค.2543	ขอบเขตการปกครอง (หมู่บ้าน/ตำบล/อำเภอ/จังหวัด)
40	72-VSD	ป่าสงวนแห่งชาติป่าเลนจังหวัดสตูล ตอนที่ 5 และอยู่ในเขตป่าชายเลนตามมติครม. เมื่อวันที่ 15 ธ.ค.2530 และวันที่ 20 ส.ค.2543	ม.3 บ้านคลองน้ำเวียน ต.คลองขุด อ.เมือง จ.สตูล
41	73-VSD	ป่าสงวนแห่งชาติป่าเลนจังหวัดสตูล ตอนที่ 5 และอยู่ในเขตป่าชายเลนตามมติครม. เมื่อวันที่ 15 ธ.ค.2530 และวันที่ 20 ส.ค.2543	ม.3 บ้านคลองน้ำเวียน ต.คลองขุด อ.เมือง จ.สตูล
42	74-VSD	ป่าสงวนแห่งชาติป่าเลนจังหวัดสตูล ตอนที่ 5 และอยู่ในเขตป่าชายเลนตามมติครม. เมื่อวันที่ 15 ธ.ค.2530 และวันที่ 20 ส.ค.2543	ม.1 บ้านเขาจีน ต.คลองขุด อ.เมือง จ.สตูล
43	96-VSD	ป่าสงวนแห่งชาติ ป่าคลองพนและป่าบากัน และป่าสงวนแห่งชาติ ป่าคลองพน และป่ากลาเสน้อย และอยู่นอกเขตป่าชายเลนตามมติครม. เมื่อวันที่ 15 ธ.ค.2530 และวันที่ 20 ส.ค.2543	ม.1 บ้านคลองพน ต.คลองพน อ.คลองท่อม จ.กระบี่

พิกัดที่ตั้งโครงการ

ลำดับ	รหัสแปลง	พื้นที่โครงการ/ที่ตั้งโครงการ	พิกัดกลางแปลง		
			Zone	Y	X
1	1-VSD	ป่าสงวนแห่งชาติ ป่าท้องอ่าว และคาบเกี่ยวเขตป่าชายเลนตามมติครม. เมื่อวันที่ 15 ธ.ค.2530 และวันที่ 20 ส.ค.2543 (ม.2 นาเกลือ ต.ชำราก อ.เมือง จ.ตราด)	48P	246058	1346395
2	2-VSD	ป่าสงวนแห่งชาติ ป่าท้องอ่าว และคาบเกี่ยวเขตป่าชายเลนตามมติครม. เมื่อวันที่ 15 ธ.ค.2530 และวันที่ 20 ส.ค.2543 (ม.2 นาเกลือ ต.ชำราก อ.เมือง จ.ตราด)	48P	246228	1345822
3	3-VSD	ป่าสงวนแห่งชาติ ป่าท้องอ่าว และคาบเกี่ยวเขตป่าชายเลนตามมติครม. เมื่อวันที่ 15 ธ.ค.2530 และวันที่ 20 ส.ค.2543 (ม.3 หนองรี ต.ชำราก อ.เมือง จ.ตราด)	48P	246303	1345450
4	4-VSD	ป่าสงวนแห่งชาติ ป่าท้องอ่าว และคาบเกี่ยวเขตป่าชายเลนตามมติครม. เมื่อวันที่ 15 ธ.ค.2530 และวันที่ 20 ส.ค.2543 (ม.3 หนองรี ต.ชำราก อ.เมือง จ.ตราด)	48P	246089	1345576
5	5-VSD	ป่าสงวนแห่งชาติ ป่าท้องอ่าว และคาบเกี่ยวเขตป่าชายเลนตามมติครม. เมื่อวันที่ 15 ธ.ค.2530 และวันที่ 20 ส.ค.2543 (ม.3 หนองรี ต.ชำราก อ.เมือง จ.ตราด)	48P	246207	1345290

พิกัดที่ตั้งโครงการ (ต่อ)

ลำดับ	รหัสแปลง	พื้นที่โครงการ/ที่ตั้งโครงการ	พิกัดกลางแปลง		
			Zone	Y	X
6	6-VSD	ป่าสงวนแห่งชาติป่าท่าโสม และคาบเกี่ยวเขตป่าชายเลนตามมติครม. เมื่อวันที่ 15 ธ.ค.2530 และวันที่ 20 ส.ค.2543 (ม.4 อ่างกระป่อง ต.ท่าโสม อ.เขาสมิง จ.ตราด)	48P	204798	1359797
7	7-VSD	ป่าสงวนแห่งชาติป่าท่าตะเภาและป่าเลนน้ำเชี่ยว และคาบเกี่ยวเขตป่าชายเลนตามมติครม. เมื่อวันที่ 15 ธ.ค.2530 และวันที่ 20 ส.ค.2543 (ม.2 ท่าตะเภา ต.หนองเสม็ด อ.เมือง จ.ตราด)	48P	228708	1348229
8	8-VSD	ป่าสงวนแห่งชาติ ป่าท้องอ่าว เขตป่าตามพระราชบัญญัติป่าไม้ พ.ศ.2484 และคาบเกี่ยวเขตป่าชายเลนตามมติครม. เมื่อวันที่ 15 ธ.ค.2530 และวันที่ 20 ส.ค.2543 (ม.3 หนองรี ต.ชำราก อ.เมือง จ.ตราด)	48P	246258	1344977
9	14-VSD	เขตป่าตามพระราชบัญญัติป่าไม้ พ.ศ.2484 และคาบเกี่ยวเขตป่าชายเลนตามมติครม. เมื่อวันที่ 15 ธ.ค.2530 และวันที่ 20 ส.ค.2543 (ม.3 ดอนมะกอกล่าง ต.ปากน้ำกระแส อ.แกลง จ.ระยอง)	48P	794014	1407678
10	15-VSD	เขตป่าตามพระราชบัญญัติป่าไม้ พ.ศ.2484 และคาบเกี่ยวเขตป่าชายเลนตามมติครม. เมื่อวันที่ 15 ธ.ค.2530 และวันที่ 20 ส.ค.2543 (ม.3 ดอนมะกอกล่าง ต.ปากน้ำกระแส อ.แกลง จ.ระยอง)	47P	793991	1408558
11	16-VSD	เขตป่าตามพระราชบัญญัติป่าไม้ พ.ศ.2484 และคาบเกี่ยวเขตป่าชายเลนตามมติครม. เมื่อวันที่ 15 ธ.ค.2530 และวันที่ 20 ส.ค.2543 (ม.3 ดอนมะกอกล่าง ต.ปากน้ำกระแส อ.แกลง จ.ระยอง)	47P	793201	1408809
12	17-VSD	เขตป่าตามพระราชบัญญัติป่าไม้ พ.ศ.2484 และคาบเกี่ยวเขตป่าชายเลนตามมติครม. เมื่อวันที่ 15 ธ.ค.2530 และวันที่ 20 ส.ค.2543 (ม.3 ดอนมะกอกล่าง ต.ปากน้ำกระแส อ.แกลง จ.ระยอง)	47P	793331	1408875
13	22-VSD	เขตป่าตามพระราชบัญญัติป่าไม้ พ.ศ.2484 และอยู่นอกเขตป่าชายเลนตามมติครม. เมื่อวันที่ 15 ธ.ค.2530 และวันที่ 20 ส.ค.2543 (ม.14 ท่าศาลา ต.ท่าศาลา อ.เมือง จ.นครศรีธรรมราช)	47P	610388	950068

พิกัดที่ตั้งโครงการ (ต่อ)

ลำดับ	รหัสแปลง	พื้นที่โครงการ/ที่ตั้งโครงการ	พิกัดกลางแปลง		
			Zone	Y	X
14	23-VSD	เขตป่าตามพระราชบัญญัติป่าไม้ พ.ศ.2484 และอยู่นอกเขตป่าชายเลนตามมติครม. เมื่อวันที่ 15 ธ.ค.2530 และวันที่ 20 ส.ค.2543 (ม.14 ท่าศาลา ต.ท่าศาลา อ.เมือง จ.นครศรีธรรมราช)	47P	610279	950326
15	24-VSD	เขตป่าตามพระราชบัญญัติป่าไม้ พ.ศ.2484 และคาบเกี่ยวเขตป่าชายเลนตามมติครม. เมื่อวันที่ 15 ธ.ค.2530 และวันที่ 20 ส.ค.2543 (ม.1 บางปอ ต.บางม่วง อ.ตะกั่วป่า จ.พังงา)	47P	424167	981201
16	25-VSD	ป่าสงวนแห่งชาติป่าเลนโครงการอำเภอคุระบุรี เขตป่าตามพระราชบัญญัติป่าไม้ พ.ศ.2484 และคาบเกี่ยวเขตป่าชายเลนตามมติครม. เมื่อวันที่ 15 ธ.ค.2530 และวันที่ 20 ส.ค.2543 (ม.6 บางนายสี ต.บางนายสี อ.ตะกั่วป่า จ.พังงา)	47P	423743	984755
17	26-VSD	ป่าสงวนแห่งชาติป่าคลองทุ่งมะพร้าว เขตป่าตามพระราชบัญญัติป่าไม้ พ.ศ.2484 และอยู่นอกเขตป่าชายเลนตามมติครม. เมื่อวันที่ 15 ธ.ค.2530 และวันที่ 20 ส.ค.2543 (ม.4 ท่าดินแดง ต.ลำแก่น อ.ท้ายเหมือง จ.พังงา)	47P	416501	939469
18	27-VSD	ป่าสงวนแห่งชาติป่าคลองทุ่งมะพร้าว เขตป่าตามพระราชบัญญัติป่าไม้ พ.ศ.2484 และคาบเกี่ยวเขตป่าชายเลนตามมติครม. เมื่อวันที่ 15 ธ.ค.2530 และวันที่ 20 ส.ค.2543 (ม.4 ท่าดินแดง ต.ลำแก่น อ.ท้ายเหมือง จ.พังงา)	47P	417295	939026
19	28-VSD	ป่าสงวนแห่งชาติป่าเลนโครงการกิ่งอำเภอคุระบุรี แปลงที่ 3 เขตป่าตามพระราชบัญญัติป่าไม้ พ.ศ.2484 และคาบเกี่ยวเขตป่าชายเลนตามมติครม. เมื่อวันที่ 15 ธ.ค.2530 และวันที่ 20 ส.ค.2543 (ม.6 ทุ่งรัก ต.แม่นางขาว อ.คุระบุรี จ.พังงา)	47P	429281	1016312
20	29-VSD	ป่าสงวนแห่งชาติป่าทุ่งนาดำ และป่าควนปากเตรียม และอยู่ในเขตป่าชายเลนตามมติครม. เมื่อวันที่ 15 ธ.ค.2530 และวันที่ 20 ส.ค.2543 (ม.5 ทุ่งนางดำ ต.คุระ อ.คุระบุรี จ.พังงา)	47P	431055	1024784

พิกัดที่ตั้งโครงการ (ต่อ)

ลำดับ	รหัสแปลง	พื้นที่โครงการ/ที่ตั้งโครงการ	พิกัดกลางแปลง		
			Zone	Y	X
21	30-VSD	ป่าสงวนแห่งชาติป่าเขาทอยและป่านางหงษ์ และอยู่ในเขตป่าชายเลนตามมติครม. เมื่อวันที่ 15 ธ.ค.2530 และวันที่ 20 ส.ค.2543 (ม.3 เขาเฒ่า ต.บางเตย อ.เมือง จ.พังงา)	47P	449805	929645
22	31-VSD	ป่าสงวนแห่งชาติป่าเลนโครงการทับปุด และคาบเกี่ยวเขตป่าชายเลนตามมติครม. เมื่อวันที่ 15 ธ.ค.2530 และวันที่ 20 ส.ค.2543 (ม.1 โคกไคร ต.มะรุ่ย อ.ทับปุด จ.พังงา)	47P	459757	928119
25	32-VSD	ป่าสงวนแห่งชาติป่าเลนโครงการทับปุด และอยู่ในเขตป่าชายเลนตามมติครม. เมื่อวันที่ 15 ธ.ค.2530 และวันที่ 20 ส.ค.2543 (ม.3ท่าสนุก (ชุมชนท่าแกรง) ต.มะรุ่ย อ.ทับปุด จ.พังงา)	47P	457991	929482
24	33-VSD	ป่าสงวนแห่งชาติป่าเลนโครงการทับปุด ส่วนที่เหลืออยู่ในเขตป่าตามพระราชบัญญัติป่าไม้ พ.ศ.2484 และคาบเกี่ยวเขตป่าชายเลนตามมติครม. เมื่อวันที่ 15 ธ.ค.2530 และวันที่ 20 ส.ค.2543 (ม.5 คลองจูด ต.มะรุ่ย อ.ทับปุด จ.พังงา)	47P	458414	932000
25	34-VSD	เขตป่าตามพระราชบัญญัติป่าไม้ พ.ศ.2484 และคาบเกี่ยวเขตป่าชายเลนตามมติครม. เมื่อวันที่ 15 ธ.ค.2530 และวันที่ 20 ส.ค.2543 (ม.3 ท่าสนุก ต.มะรุ่ย อ.ทับปุด จ.พังงา)	47P	458750	929864
26	35-VSD	เขตป่าตามพระราชบัญญัติป่าไม้ พ.ศ.2484 และคาบเกี่ยวเขตป่าชายเลนตามมติครม. เมื่อวันที่ 15 ธ.ค.2530 และวันที่ 20 ส.ค.2543 (ม.5 ฝ่ายท่า ต.กระโสม อ.ตะกั่วทุ่ง จ.พังงา)	47P	439402	926887
27	36-VSD	ป่าสงวนแห่งชาติป่าคลองทองหลาง เขตป่าตามพระราชบัญญัติป่าไม้ พ.ศ.2484 และคาบเกี่ยวเขตป่าชายเลนตามมติครม. เมื่อวันที่ 15 ธ.ค.2530 และวันที่ 20 ส.ค.2543 (ม.7 บางจัน ต.หล่อยูง อ.ตะกั่วทุ่ง จ.พังงา)	47P	431050	901398
28	37-VSD	ป่าสงวนแห่งชาติป่าคลองหยง เขตป่าตามพระราชบัญญัติป่าไม้ พ.ศ.2484 และคาบเกี่ยวเขตป่าชายเลนตามมติครม. เมื่อวันที่ 15 ธ.ค.2530 และวันที่ 20 ส.ค.2543 (ม.11 ท่าปากแหว่ง ต.โคกกลอย อ.ตะกั่วทุ่ง จ.พังงา)	47P	426599	908074

พิกัดที่ตั้งโครงการ (ต่อ)

ลำดับ	รหัสแปลง	พื้นที่โครงการ/ที่ตั้งโครงการ	พิกัดกลางแปลง		
			Zone	Y	X
29	38-VSD	เขตป่าตามพระราชบัญญัติป่าไม้ พ.ศ.2484 และคาบเกี่ยวเขตป่าชายเลนตามมติครม. เมื่อวันที่ 15 ธ.ค.2530 และวันที่ 20 ส.ค.2543 (ม.5 ติเต๊ะ ต.คลองเคียน อ.ตะกั่วทุ่ง จ.พังงา)	47P	434328	905369
30	39-VSD	ป่าสงวนแห่งชาติป่าคลองหยง เขตป่าตามพระราชบัญญัติป่าไม้ พ.ศ.2484 และคาบเกี่ยวเขตป่าชายเลนตามมติครม. เมื่อวันที่ 15 ธ.ค.2530 และวันที่ 20 ส.ค.2543 (ม.11 ท่าปากแหว่ง ต.โคกกลอย อ.ตะกั่วทุ่ง จ.พังงา)	47P	424431	906733
31	58-VSD	ป่าสงวนแห่งชาติป่าเลนคลองปะเหลียน และป่าคลองท่าบ้า เขตป่าตามพระราชบัญญัติป่าไม้ พ.ศ.2484 และคาบเกี่ยวเขตป่าชายเลนตามมติครม.เมื่อวันที่ 15 ธ.ค.2530 และวันที่ 20 ส.ค.2543 (ม.2 บ้านคลองปะเหลียน ต.ทุ่งกระบือ อ.ย่านตาขาว จ.ตรัง)	47P	571159	814223
32	64-VSD	ป่าสงวนแห่งชาติป่าคลองหยงสตาร์ ป่าคลองหลักขันธ์ และป่าคลองลิพัง เขตป่าตามพระราชบัญญัติป่าไม้ พ.ศ.2484 และคาบเกี่ยวเขตป่าชายเลนตามมติครม. เมื่อวันที่ 15 ธ.ค.2530 และวันที่ 20 ส.ค.2543 (ม.7 บ้านทางสาย ต.ลิพัง อ.ปะเหลียน จ.ตรัง)	47P	586046	790946
33	65-VSD	ป่าสงวนแห่งชาติป่าเลนคลองปรน ป่าเลนคลองควนยาง และป่าเลนคลองหินคอกควาย เขตป่าตามพระราชบัญญัติป่าไม้ พ.ศ.2484 และคาบเกี่ยวเขตป่าชายเลนตามมติครม. เมื่อวันที่ 15 ธ.ค.2530 และวันที่ 20 ส.ค.2543 (ม.5 บ้านหัวควน ต.บ้านนา อ.ปะเหลียน จ.ตรัง)	47P	569528	812182
34	66-VSD	ป่าสงวนแห่งชาติป่าเลนคลองปรน ป่าเลนคลองควนยาง และป่าเลนคลองหินคอกควาย เขตป่าตามพระราชบัญญัติป่าไม้ พ.ศ.2484 และคาบเกี่ยวเขตป่าชายเลนตามมติครม. เมื่อวันที่ 15 ธ.ค.2530 และวันที่ 20 ส.ค.2543 (ม.5 บ้านหัวควน ต.บ้านนา อ.ปะเหลียน จ.ตรัง)	47P	568574	812361

พิกัดที่ตั้งโครงการ (ต่อ)

ลำดับ	รหัสแปลง	พื้นที่โครงการ/ที่ตั้งโครงการ	พิกัดกลางแปลง		
			Zone	Y	X
35	68-VSD	ป่าสงวนแห่งชาติป่าเลนจังหวัดสตูล ตอนที่ 5 และคาบเกี่ยวเขตป่าชายเลนตามมติครม. เมื่อวันที่ 15 ธ.ค.2530 และวันที่ 20 ส.ค.2543 (ม.5 บ้านนาแค ต.คลองขุด อ.เมือง จ.สตูล)	47P	623983	735619
36	69-VSD	ป่าสงวนแห่งชาติป่าเลนจังหวัดสตูล ตอนที่ 5 และอยู่ในเขตป่าชายเลนตามมติครม. เมื่อวันที่ 15 ธ.ค.2530 และวันที่ 20 ส.ค.2543 (ม.3บ้านคลองน้ำเวียน ต.คลองขุด อ.เมือง จ.สตูล)	47P	619257	729108
37	70-VSD	ป่าสงวนแห่งชาติป่าเลนจังหวัดสตูล ตอนที่ 5 เขตป่าตามพระราชบัญญัติป่าไม้ พ.ศ.2484 และคาบเกี่ยวเขตป่าชายเลนตามมติครม. เมื่อวันที่ 15 ธ.ค.2530 และวันที่ 20 ส.ค.2543 (ม.4 บ้านคลองขุด ต.คลองขุด อ.เมือง จ.สตูล)	47P	619232	732560
38	71-VSD	ป่าสงวนแห่งชาติป่าเลนจังหวัดสตูล ตอนที่ 5 เขตป่าตามพระราชบัญญัติป่าไม้ พ.ศ.2484 และคาบเกี่ยวเขตป่าชายเลนตามมติครม. เมื่อวันที่ 15 ธ.ค.2530 และวันที่ 20 ส.ค.2543 (ม.5 บ้านนาแค ต.คลองขุด อ.เมือง จ.สตูล)	47P	625475	730437
39	71(1)-VSD	ป่าสงวนแห่งชาติป่าเลนจังหวัดสตูล ตอนที่ 5 และคาบเกี่ยวเขตป่าชายเลนตามมติครม. เมื่อวันที่ 15 ธ.ค.2530 และวันที่ 20 ส.ค.2543 (ม.5 บ้านนาแค ต.คลองขุด อ.เมือง จ.สตูล)	47P	624171	734619
40	72-VSD	ป่าสงวนแห่งชาติป่าเลนจังหวัดสตูล ตอนที่ 5 และอยู่ในเขตป่าชายเลนตามมติครม. เมื่อวันที่ 15 ธ.ค.2530 และวันที่ 20 ส.ค.2543 (ม.3 บ้านคลองน้ำเวียน ต.คลองขุด อ.เมือง จ.สตูล)	47P	619273	729809
41	73-VSD	ป่าสงวนแห่งชาติป่าเลนจังหวัดสตูล ตอนที่ 5 และอยู่ในเขตป่าชายเลนตามมติครม. เมื่อวันที่ 15 ธ.ค.2530 และวันที่ 20 ส.ค.2543 (ม.3 บ้านคลองน้ำเวียน ต.คลองขุด อ.เมือง จ.สตูล)	47P	620859	728205
42	74-VSD	ป่าสงวนแห่งชาติป่าเลนจังหวัดสตูล ตอนที่ 5 และอยู่ในเขตป่าชายเลนตามมติครม. เมื่อวันที่ 15 ธ.ค.2530 และวันที่ 20 ส.ค.2543 (ม.1 บ้านเขาจีน ต.คลองขุด อ.เมือง จ.สตูล)	47P	622341	732858

พิกัดที่ตั้งโครงการ (ต่อ)

ลำดับ	รหัสแปลง	พื้นที่โครงการ/ที่ตั้งโครงการ	พิกัดกลางแปลง		
			Zone	Y	X
43	96-VSD	ป่าสงวนแห่งชาติ ป่าคลองพนและป่าบากัน และป่าสงวนแห่งชาติ ป่าคลองพน และป่ากลาเสน้อย และอยู่นอกเขตป่าชายเลนตามมติครม. เมื่อวันที่ 15 ธ.ค.2530 และวันที่ 20 ส.ค.2543 (ม.1 บ้านคลองพน ต.คลองพน อ.คลองท่อม จ.กระบี่)	47P	519937	863400

ประเภทโครงการ

- ☐ พลังงานหมุนเวียนหรือพลังงานที่ใช้ทดแทนเชื้อเพลิงฟอสซิล
- ☐ การเพิ่มประสิทธิภาพในการผลิตไฟฟ้าและการผลิตความร้อน
- ☐ การใช้ระบบขนส่งสาธารณะ
- ☐ การใช้ยานพาหนะไฟฟ้า
- ☐ การเพิ่มประสิทธิภาพเครื่องยนต์
- ☐ การเพิ่มประสิทธิภาพการใช้พลังงานในอาคารและโรงงาน และในครัวเรือน
- ☐ การปรับเปลี่ยนสารทำความเย็นธรรมชาติ
- ☐ การใช้วัสดุทดแทนปูนเม็ด
- ☐ การจัดการขยะมูลฝอย
- ☐ การจัดการน้ำเสียชุมชน
- ☐ การนำก๊าซมีเทนกลับมาใช้ประโยชน์
- ☐ การจัดการน้ำเสียอุตสาหกรรม
- ☑ การลด ดูดซับ และการกักเก็บก๊าซเรือนกระจกจากภาคป่าไม้และการเกษตร
- ☐ การดักจับ กักเก็บ และ/หรือการใช้ประโยชน์จากก๊าซเรือนกระจก
- ☐ อื่นๆ.....

รูปแบบการดำเนินโครงการ

- ☐ แบบเดี่ยว
- ☑ แบบควบรวม

ขนาดโครงการ

- ☐ เล็กมาก
- ☐ เล็ก
- ☑ ใหญ่

กิจกรรมของโครงการ	การปลูกป่า ดูแลและจัดการป่าอย่างถูกวิธี โดยดำเนินการปลูกพืชป่าชายเลนมากกว่าร้อยละ 90 ของพื้นที่โครงการ ในเขตพื้นที่ป่าชายเลนตามมติคณะรัฐมนตรี หรือพื้นที่ที่มีสภาพเป็นป่าชายเลน หรือได้รับอิทธิพลจากการขึ้นลงของน้ำทะเลซึ่งเป็นป่าตามกฎหมายว่าด้วยป่าไม้ หรือกฎหมายว่าด้วยป่าสงวนแห่งชาติ พื้นที่ป่าชายเลนอนุรักษ์ตามกฎหมายว่าด้วยการส่งเสริมการบริหารจัดการทรัพยากรทางทะเลและชายฝั่ง หรือพื้นที่ป่าชายเลนในความรับผิดชอบของกรมทรัพยากรทางทะเลและชายฝั่ง (ทช.) ที่มีการปกคลุมเรือนยอดของต้นไม้ที่มีความสูงเต็มที่ไม่น้อยกว่า 3 เมตรเฉลี่ยน้อยกว่าร้อยละ 30 ของพื้นที่ ดำเนินการโดยกรมทรัพยากรทางทะเลและชายฝั่ง ร่วมกับบริษัท สยาม ทีซี เทคโนโลยี จำกัด และบริษัท วิสุทธิ คอนซัลแตนท์ จำกัด จำนวน 43 แปลง เนื้อที่รวม 1,595.03 ไร่ ใน 7 จังหวัด ได้แก่ จังหวัดตราด จังหวัดระยอง จังหวัดนครศรีธรรมราช จังหวัดพังงา จังหวัดตรัง จังหวัดสตูล และจังหวัดกระบี่
เงินลงทุนทั้งหมดของโครงการ	107,134,066.35 ล้านบาท ประกอบด้วย 1) ค่าใช้จ่ายในการดำเนินงานปลูกป่า 26,289,583.82 บาท 2) ค่าใช้จ่ายในการจัดทำเอกสารประกอบการขึ้นทะเบียนและการรับรองปริมาณก๊าซเรือนกระจก (คาร์บอนเครดิต) 3,200,000.00 บาท 3) ค่าใช้จ่ายในการทวนสอบและตรวจสอบความใช้ได้ของปริมาณก๊าซเรือนกระจก (คาร์บอนเครดิต) 3,200,000.00 บาท 4) ค่าบำรุงรักษา 74,208,895.41 บาท 5) ค่าใช้จ่ายในการขัดกิจกรรมการรับฟังความคิดเห็นของประชาชนและการประชาสัมพันธ์โครงการ 232,270.30 บาท 6) ค่าใช้จ่ายในการทดสอบดิน 3,316.82 บาท
ปริมาณก๊าซเรือนกระจกที่คาดว่าจะลด/ดูดกลับได้	16,513 ตันคาร์บอนไดออกไซด์เทียบเท่าต่อปี
ระยะเวลาคิดคาร์บอนเครดิตของโครงการ	☐ 5 ปี <ระบุ วัน/เดือน/ปี เริ่มต้น – วัน/เดือน/ปี สิ้นสุด> ☑ 15 ปี <01/04/2567 – 31/03/2581> ☐ อื่นๆ ..... ปี <ระบุ วัน/เดือน/ปี เริ่มต้น – วัน/เดือน/ปี สิ้นสุด>

รายละเอียดการจัดทำเอกสาร		
วันที่จัดทำแล้วเสร็จ	5 กุมภาพันธ์ 2567	
เอกสารฉบับที่	03	
ผู้จัดทำเอกสาร	ชื่อ-นามสกุล	นางสาวมัทณา วิเชียรแก้วมณี
	ตำแหน่ง	กรรมการบริหาร
	หน่วยงาน	ฝ่ายประสานงานโครงการ บริษัท สยาม ทีซี เทคโนโลยี จำกัด
	เบอร์ติดต่อ	02-517-6666
ผู้ประเมินภายนอกสำหรับโครงการภาคสมัครใจ (VVB)		
ชื่อหน่วยงาน	ศูนย์เชี่ยวชาญเฉพาะทางด้านกลยุทธ์ธุรกิจที่เป็นมิตรต่อสิ่งแวดล้อม (V GREEN)	

รายละเอียดผู้พัฒนาโครงการ	
ผู้พัฒนาโครงการ	กรมทรัพยากรทางทะเลและชายฝั่ง
ชื่อผู้ประสานงาน	ผู้อำนวยการส่วนแผนงานและจัดการคาร์บอนเครดิต
ตำแหน่ง	ผู้อำนวยการส่วนแผนงานและจัดการคาร์บอนเครดิต
ที่อยู่	120 หมู่ที่ 3 ชั้นที่ 5-9 อาคารรัฐประศาสนภักดี ศูนย์ราชการเฉลิมพระเกียรติ 80 พรรษา 5 ธันวาคม 2550 ถนนแจ้งวัฒนะ แขวงทุ่งสองห้อง เขตหลักสี่ กรุงเทพมหานคร 10210
โทรศัพท์	02-141-1396
โทรสาร	02-143-9253
E-mail	pccms.dmcr@gmail.com

รายละเอียดผู้พัฒนาโครงการร่วม	
ผู้พัฒนาโครงการ	บริษัท สยาม ทีซี เทคโนโลยี จำกัด
ชื่อผู้ประสานงาน	นางสาวมัทณา วิเชียรแก้วมณี
ตำแหน่ง	กรรมการบริหาร
ที่อยู่	235/1 ถนนราษฎร์พัฒนา แขวงราษฎร์พัฒนา เขตสะพานสูง กรุงเทพฯ 10240
โทรศัพท์	02-517-6666
โทรสาร	02-517-6685
E-mail	muttana@siamtc.co.th

รายละเอียดผู้พัฒนาโครงการร่วม	
ผู้พัฒนาโครงการ	บริษัท วิสุทธิ คอนซัลแตนท์ จำกัด
ชื่อผู้ประสานงาน 1	นายประเสริฐศักดิ์ เอกพิศุทธิ์สุนทร
ตำแหน่ง	กรรมการผู้จัดการ บริษัท วิสุทธิ คอนซัลแตนท์ จำกัด
ที่อยู่	1/833 หมู่ที่ 17 ตำบลคูคต อำเภอลำลูกกา จังหวัดปทุมธานี 12130
โทรศัพท์	02-993-8953-6
โทรสาร	02-993-8957
E-mail	main.visuddhi183@gmail.com

สารบัญ

หน้า

ส่วนที่ 1 รายละเอียดโครงการ 23

1.1 รายละเอียดและกิจกรรมของโครงการ 23

1.1.1 วัตถุประสงค์ของกิจกรรมโครงการ 24

1.1.2 รายละเอียดการดำเนินการโดยย่อของบริษัทที่เกี่ยวข้องกับกิจกรรมของโครงการ 25

1.1.3 การดำเนินงานก่อนที่จะมีการดำเนินงานโครงการ T-VER 25

1.1.4 กิจกรรมการดำเนินงานลดก๊าซเรือนกระจกของโครงการ 58

1.1.5 แผนการดำเนินกิจกรรมตลอดอายุโครงการ 71

1.1.6 ปริมาณก๊าซเรือนกระจกที่คาดว่าจะลดได้ในระยะเวลาคิดคาร์บอนเครดิตของโครงการ 72

1.2 ขอบเขตการดำเนินโครงการ 73

1.2.1 ความเป็นมาของโครงการ 73

1.2.2 ขอบเขตพื้นที่โครงการ 74

1.2.3 ข้อมูลพื้นฐานของพื้นที่โครงการ 144

1.3 การนับซ้ำ 163

1.4 การพิสูจน์การดำเนินงานเพิ่มจากการดำเนินงานตามปกติ (Additionality) 164

1.5 สิทธิในการใช้ประโยชน์ที่ดินของโครงการ 165

ส่วนที่ 2 ระเบียบวิธีการลดก๊าซเรือนกระจก 166

2.1 ระเบียบวิธีลดก๊าซเรือนกระจก (T-VER Methodology) และเครื่องมือคำนวณ (Tools) ที่ใช้ 166

2.2 ลักษณะของกิจกรรมโครงการที่เข้าข่าย (Applicability) และเงื่อนไขของกิจกรรมโครงการ (Project Conditions) 167

2.2.1 ลักษณะของกิจกรรมโครงการที่เข้าข่าย (Applicability) 167

2.2.2 เงื่อนไขของกิจกรรมโครงการ (Project Conditions) 170

2.3 ข้อมูลที่เกี่ยวข้องต่อการคำนวณปริมาณการปล่อยก๊าซเรือนกระจก 172

2.3.1 แหล่งปล่อยและก๊าซเรือนกระจกที่นำมาใช้ในการคำนวณ 172

2.3.2 แหล่งสะสมคาร์บอนและก๊าซเรือนกระจกที่นำมาใช้ในการคำนวณ 173

สารบัญ (ต่อ)

หน้า

ส่วนที่ 3 การคำนวณการลดก๊าซเรือนกระจก 174

3.1 การคำนวณปริมาณก๊าซเรือนกระจกกรณีฐาน (Baseline Sequestration/Emission)..... 174

3.1.1 การกักเก็บก๊าซเรือนกระจกสุทธิของกรณีฐาน (Baseline net GHG removals by sinks)..... 174

3.2 การคำนวณปริมาณก๊าซเรือนกระจกจากการดำเนินโครงการ (Project Sequestration/ Emission)..... 176

3.2.1 การกักเก็บก๊าซเรือนกระจกสุทธิจากกิจกรรมโครงการ (Actual net GHG removals by sinks)..... 176

3.2.2 การคำนวณปริมาณการเปลี่ยนแปลงการกักเก็บคาร์บอนของกิจกรรมโครงการ 177

3.2.3 ปริมาณการปล่อยก๊าซเรือนกระจกที่เพิ่มขึ้นจากกิจกรรมโครงการ 178

3.3 การปล่อยก๊าซเรือนกระจกนอกขอบเขตโครงการ (Leakage Emission)..... 180

3.4 สรุปปริมาณการลดก๊าซเรือนกระจก (แยกตามระเบียบวิธีฯ ที่ใช้)..... 182

3.5 สรุปปริมาณก๊าซเรือนกระจกที่คาดว่าจะลดได้..... 183

ส่วนที่ 4 แผนการติดตามผลการดำเนินโครงการ 184

4.1 สรุปแนวทางการติดตามผล 184

4.2 พารามิเตอร์ที่ไม่ต้องติดตามผล 186

4.3 พารามิเตอร์ที่ต้องติดตามผล 191

ส่วนที่ 5 ความคิดเห็นของผู้มีส่วนได้เสีย 196

5.1 การจัดการกระบวนการมีส่วนร่วมของผู้มีส่วนได้เสีย 196

5.2 สรุปความคิดเห็นที่ได้รับ..... 196

5.3 แนวทางการปรับปรุง/แก้ไขในประเด็นต่างๆในข้อ 5.2..... 199

สารบัญ (ต่อ)

หน้า

ภาคผนวก 1 เอกสาร/หลักฐานประกอบ 201

ภาคผนวก 1.1 เอกสาร/หลักฐานประกอบการตรวจยืด.....202

1. บันทึกการตรวจยืดของแปลง 1-VSD 203
2. บันทึกการตรวจยืดของแปลง 2-VSD 216
3. บันทึกการตรวจยืดของแปลง 3-VSD 231
4. บันทึกการตรวจยืดของแปลง 4-VSD 244
5. บันทึกการตรวจยืดของแปลง 5-VSD 260
6. บันทึกการตรวจยืดของแปลง 6-VSD 275
7. บันทึกการตรวจยืดของแปลง 7-VSD 287
8. บันทึกการตรวจยืดของแปลง 8-VSD 301
9. บันทึกการตรวจยืดของแปลง 14-VSD 314
10. บันทึกการตรวจยืดของแปลง 15-VSD 324
11. บันทึกการตรวจยืดของแปลง 16-VSD 334
12. บันทึกการตรวจยืดของแปลง 17-VSD 344
13. บันทึกการตรวจยืดของแปลง 24-VSD 354
14. บันทึกการตรวจยืดของแปลง 25-VSD 360
15. บันทึกการตรวจยืดของแปลง 28-VSD 365
16. บันทึกการตรวจยืดของแปลง 29-VSD 376
17. บันทึกการตรวจยืดของแปลง 30-VSD 388
18. บันทึกการตรวจยืดของแปลง 31-VSD 400
19. บันทึกการตรวจยืดของแปลง 32-VSD 412
20. บันทึกการตรวจยืดของแปลง 33-VSD 421

สารบัญ (ต่อ)

หน้า

21. บันทึกการตรวจยืดของแปลง 34-VSD 433
22. บันทึกการตรวจยืดของแปลง 35-VSD 440
23. บันทึกการตรวจยืดของแปลง 36-VSD 477
24. บันทึกการตรวจยืดของแปลง 37-VSD 494
25. บันทึกการตรวจยืดของแปลง 38-VSD 509
26. บันทึกการตรวจยืดของแปลง 39-VSD 525
27. บันทึกการตรวจยืดของแปลง 58-VSD 540
28. บันทึกการตรวจยืดของแปลง 64-VSD 559
29. บันทึกการตรวจยืดของแปลง 65-VSD 573
30. บันทึกการตรวจยืดของแปลง 66-VSD 591
31. บันทึกการตรวจยืดของแปลง 68-VSD 609
32. บันทึกการตรวจยืดของแปลง 69-VSD 624
33. บันทึกการตรวจยืดของแปลง 70-VSD 653
34. บันทึกการตรวจยืดของแปลง 71-VSD 686
35. บันทึกการตรวจยืดของแปลง 71(1)-VSD 715
36. บันทึกการตรวจยืดของแปลง 72-VSD 725
37. บันทึกการตรวจยืดของแปลง 73-VSD 771
38. บันทึกการตรวจยืดของแปลง 74-VSD 812
39. บันทึกการตรวจยืดของแปลง 96-VSD 822

สารบัญ (ต่อ)

หน้า

ภาคผนวก 1.2 กฎหมายและระเบียบการที่เกี่ยวข้อง 835

1. ระเบียบกรมทรัพยากรทางทะเลและชายฝั่ง. ว่าด้วย การแบ่งปันคาร์บอนเครดิตที่ได้จากการปลูกและบำรุงป่าชายเลนสำหรับบุคคลภายนอก. พ.ศ. 2565 836
2. ระเบียบกรมทรัพยากรทางทะเลและชายฝั่ง ว่าด้วย การปลูกและบำรุงป่าชายเลน พ.ศ. 2564 840
3. หนังสือแจ้งผลการเข้าร่วมโครงการปลูกป่าชายเลน เพื่อประโยชน์จากคาร์บอนเครดิต ประจำปี พ.ศ.2565 858
4. หนังสืออนุมัติให้เข้าร่วมโครงการปลูกป่าชายเลน เพื่อประโยชน์จากคาร์บอนเครดิต ประจำปี พ.ศ.2565 861
5. หนังสือแจ้งผลการขอเพิ่มชื่อบริษัท สยาม ทีซี เทคโนโลยี จำกัด ร่วมเป็นผู้พัฒนาโครงการปลูกป่าชายเลน เพื่อประโยชน์จากคาร์บอนเครดิต ประจำปี พ.ศ.2565 กับบริษัท วิสุทธิ คอนซัลแตนท์ จำกัด 862
6. กฎกระทรวง ฉบับที่ 311 (พ.ศ.2511) ออกตามความในพระราชบัญญัติป่าสงวนแห่งชาติ พ.ศ.2507 (ป่าสงวนแห่งชาติป่าท้องอ่าว) 865
7. กฎกระทรวง ฉบับที่ 694 (พ.ศ.2517) ออกตามความในพระราชบัญญัติป่าสงวนแห่งชาติ พ.ศ.2507 (ป่าสงวนแห่งชาติป่าท่าโสม) 868
8. กฎกระทรวง ฉบับที่ 672 (พ.ศ.2517) ออกตามความในพระราชบัญญัติป่าสงวนแห่งชาติ พ.ศ.2507 (ป่าสงวนแห่งชาติป่าท่าตะเภาและป่าเลนน้ำเชี่ยว). 871
9. กฎกระทรวง ฉบับที่ 123 (พ.ศ.2505) ออกตามความในพระราชบัญญัติคุ้มครองและสงวนป่า พ.ศ.2481 (ป่าสงวนแห่งชาติป่าเลนปากน้ำเวฬุ) 874
10. กฎกระทรวง ฉบับที่ 36 (พ.ศ.2501) ออกตามความในพระราชบัญญัติคุ้มครองและสงวนป่า พ.ศ.2481 (ป่าสงวนแห่งชาติป่าเลนประแสและป่าพังราด) 877
11. กฎกระทรวง ฉบับที่ 930 (พ.ศ.2524) ออกตามความในพระราชบัญญัติป่าสงวนแห่งชาติ พ.ศ.2507 (ป่าสงวนแห่งชาติป่าเลนโครงการอำเภอคุระบุรี).... 881

สารบัญ (ต่อ)

หน้า

12. กฎกระทรวง ฉบับที่ 1152 (พ.ศ.2529) ออกตามความในพระราชบัญญัติ ป่าสงวนแห่งชาติ พ.ศ.2507 (ป่าสงวนแห่งชาติป่าคลองทุ่งมะพร้าว)..... 884

13. กฎกระทรวง ฉบับที่ 951 (พ.ศ.2524) ออกตามความในพระราชบัญญัติ ป่าสงวนแห่งชาติ พ.ศ.2507 (ป่าสงวนแห่งชาติป่าเลนโครงการกิ่งอำเภอคุระบุรี) 887

14. กฎกระทรวง ฉบับที่ 637 (พ.ศ.2516) ออกตามความในพระราชบัญญัติ ป่าสงวนแห่งชาติ พ.ศ.2507 (ป่าสงวนแห่งชาติป่าทุ่งนาดำ และป่าควนปากเตรียม)..... 890

15. กฎกระทรวง ฉบับที่ 932 (พ.ศ.2529) ออกตามความในพระราชบัญญัติ ป่าสงวนแห่งชาติ พ.ศ.2507 (ป่าสงวนแห่งชาติป่าเขาทอยและป่านางหงษ์)..... 893

16. กฎกระทรวง ฉบับที่ 682 (พ.ศ.2517) ออกตามความในพระราชบัญญัติ ป่าสงวนแห่งชาติ พ.ศ.2507 (ป่าสงวนแห่งชาติป่าเลนโครงการทับปุด)..... 896

17. กฎกระทรวง ฉบับที่ 386 (พ.ศ.2511) ออกตามความในพระราชบัญญัติ ป่าสงวนแห่งชาติ พ.ศ.2507 (ป่าสงวนแห่งชาติป่าคลองทองหลาง)..... 899

18. กฎกระทรวง ฉบับที่ 375 (พ.ศ.2511) ออกตามความในพระราชบัญญัติ ป่าสงวนแห่งชาติ พ.ศ.2507 (ป่าสงวนแห่งชาติป่าคลองหยง)..... 902

19. กฎกระทรวง ฉบับที่ 95 (พ.ศ.2508) ออกตามความในพระราชบัญญัติ ป่าสงวนแห่งชาติ พ.ศ.2507 (ป่าสงวนแห่งชาติป่าเลนคลองปะเหลียน และป่าคลองท่าบ้า)..... 905

20. กฎกระทรวง ฉบับที่ 106 (พ.ศ.2508) ออกตามความในพระราชบัญญัติ ป่าสงวนแห่งชาติ พ.ศ.2507 (ป่าสงวนแห่งชาติป่าเลนคลองปรน ป่าเลนคลองควนยาง และป่าเลนคลองหินคอกควาย) 909

21. กฎกระทรวง ฉบับที่ 106 (พ.ศ.2508) ออกตามความในพระราชบัญญัติ ป่าสงวนแห่งชาติ พ.ศ.2507 (ป่าสงวนแห่งชาติป่าคลองหยงสตาร์ ป่าคลองหลักขันธ์ และป่าคลองลิพัง)..... 912

สารบัญ (ต่อ)

หน้า

22. กฎกระทรวง ฉบับที่ 261 (พ.ศ.2510) ออกตามความในพระราชบัญญัติป่าสงวนแห่งชาติ พ.ศ.2507 (ป่าสงวนแห่งชาติป่าเลนจังหวัดสตูล ตอนที่ 1) 915

23. กฎกระทรวง ฉบับที่ 1027 (พ.ศ.2526) ออกตามความในพระราชบัญญัติป่าสงวนแห่งชาติ พ.ศ.2507 (ป่าสงวนแห่งชาติป่าคลองพน และป่าบากัน) 918

24. กฎกระทรวง ฉบับที่ 1021 (พ.ศ.2526) ออกตามความในพระราชบัญญัติป่าสงวนแห่งชาติ พ.ศ.2507 (ป่าสงวนแห่งชาติป่าคลองพน และกลาเสน้อย)..... 921

25. พระราชบัญญัติป่าไม้ พ.ศ.2484 และที่แก้ไขเพิ่มเติม 924

26. พระราชบัญญัติป่าสงวนแห่งชาติ พ.ศ.2507 962

27. คู่มือการปลูกป่าชายเลนเพื่อประโยชน์จากคาร์บอนเครดิต พ.ศ.2565 984

28. พระราชบัญญัติส่งเสริมการบริหารจัดการทรัพยากรทางทะเลและชายฝั่ง พ.ศ.2558 1059

ภาคผนวก 1.3 เอกสาร/หลักฐานประกอบการคำนวณ..... 1071

1. การคำนวณหาเรือนยอดปกคลุมและความหนาแน่นของเรือนยอดโดยใช้ดัชนีพืชพรรณ (NDVI) และดัชนีป่าชายเลน (MVI) ร่วมกับการยืนยันในภาคสนาม 1072
2. ข้อมูลพันธุ์ไม้ที่ปลูกในพื้นที่โครงการ 1073
3. คู่มือศักยภาพของพรรณไม้ สำหรับส่งเสริมภายใต้โครงการกลไกการพัฒนาที่สะอาด ภาคป่าไม้ 1103
4. ค่าศักยภาพการกักเก็บคาร์บอนของป่าชายเลน 1105
5. การทดสอบนัยสำคัญของการปล่อยก๊าซเรือนกระจกจากการใช้เชื้อเพลิงฟอสซิล จากกิจกรรมโครงการ 1134

ภาคผนวก 2 รายละเอียดการพิสูจน์การดำเนินงานเพิ่มจากการดำเนินงานตามปกติ (Additionality) 1138

ภาคผนวก 3 รายงานการรับฟังความคิดเห็นจากผู้มีส่วนได้เสียต่อโครงการ 1144

ส่วนที่ 1 รายละเอียดโครงการ

1.1 รายละเอียดและกิจกรรมของโครงการ

ประเทศไทยได้ให้สัตยาบันเข้าเป็นรัฐภาคีภายใต้กรอบอนุสัญญาสหประชาชาติ ว่าด้วยการเปลี่ยนแปลงสภาพภูมิอากาศ (United Nations Framework Convention on Climate Change :UNFCCC) และพิธีสารโตเกียว(Kyoto Protocol: KP) เมื่อปีพ.ศ.2537 และพ.ศ.2545 ตามลำดับ โดยการเข้าเป็นภาคีความตกลงปารีสเป็นก้าวที่สำคัญยิ่งก้าวหนึ่งของไทย เนื่องจากได้ตระหนักถึงความรับผิดชอบร่วมกันของทุกคนที่จะรักษาโลกนี้ไว้ให้กับลูกหลานเจตนารมณ์อันแน่วแน่ของประเทศไทยในการมุ่งสู่สังคมคาร์บอนต่ำและมีความต้านทานต่อสภาพภูมิความแปรปรวนของอากาศ และในที่ประชุมรัฐภาคีกรอบอนุสัญญาสหประชาชาติ ว่าด้วย การเปลี่ยนแปลงสภาพภูมิอากาศ (COP26) เมื่อวันที่ 1 พฤศจิกายน 2564 นายกรัฐมนตรีในฐานะหัวหน้าผู้แทนไทยเข้าร่วมการประชุมระดับผู้นำ (World Leaders Summit) ได้กล่าวถ้อยแถลงยืนยันว่า ประเทศไทยให้ความสำคัญสูงสุดในการแก้ไขปัญหาการเปลี่ยนแปลงสภาพภูมิอากาศและพร้อมที่จะยกระดับการดำเนินงานเพื่อมุ่งสู่การบรรลุเป้าหมายความเป็นกลางทางคาร์บอนภายในปีค.ศ.2050 และเป้าหมายการปล่อยก๊าซเรือนกระจกสุทธิเป็นศูนย์ในปีค.ศ.2065 รวมถึงการยกระดับการมีส่วนร่วมของประเทศในการลดก๊าซเรือนกระจกและการดำเนินงานด้านการเปลี่ยนแปลงสภาพภูมิอากาศที่ประเทศกำหนด (Nationally Determined Contributions :NDCs) จากร้อยละ 20-25 ให้ถึงร้อยละ 40 ในปี ค.ศ.2030

กระทรวงทรัพยากรธรรมชาติและสิ่งแวดล้อม (ทส.) ถือเป็นหน่วยงานหลักในการดำเนินการที่เกี่ยวข้องกับการรับมือและแก้ไขการเปลี่ยนแปลงสภาพภูมิอากาศของไทย ตระหนักถึงความสำคัญและความจำเป็นอย่างยิ่งที่จะต้องส่งเสริมความร่วมมือระหว่างภาครัฐภาคเอกชนและภาคท้องถิ่น/ชุมชนในการยกระดับการลดก๊าซเรือนกระจกเพื่อสร้างการเติบโตอย่างยั่งยืนบนสังคมที่เป็นมิตรต่อสภาพภูมิอากาศและมุ่งสู่การปล่อยก๊าซเรือนกระจกสุทธิเป็นศูนย์ตามเจตนารมณ์ของประชาคมโลกที่ปรากฏในเป้าหมายของความตกลงปารีส ว่าด้วย การเปลี่ยนแปลงสภาพภูมิอากาศซึ่งกระทรวงทรัพยากรธรรมชาติและสิ่งแวดล้อมได้เร่งขับเคลื่อนการดูดกลับก๊าซเรือนกระจกสุทธิภาคป่าไม้ และการใช้ประโยชน์ที่ดินจำนวนทั้งสิ้น 120 ล้านตันคาร์บอนไดออกไซด์เทียบเท่าภายในปีค.ศ.2580 โดยมีมาตรการสำคัญได้แก่ การปลูกและฟื้นฟูป่าธรรมชาติ การปลูกป่าเศรษฐกิจ การเพิ่มพื้นที่สีเขียว และการป้องกันการบุกรุกป่าและเผาป่า และได้มอบนโยบายให้หน่วยงานในสังกัดดำเนินโครงการที่เกี่ยวข้องกับการลดก๊าซเรือนกระจกตามภารกิจหน้าที่ของหน่วยงาน

กรมทรัพยากรทางทะเลและชายฝั่ง (ทช.) เป็นหน่วยงานหนึ่งของกระทรวงทรัพยากรธรรมชาติและสิ่งแวดล้อมที่ได้ให้ความสำคัญในการแก้ไขปัญหาวิกฤตการณ์โลกร้อนรวมถึงการดำเนินการลดก๊าซเรือนกระจกและส่งเสริมการเติบโตที่ปล่อยคาร์บอนต่ำผลักดันให้ทุกภาคส่วนร่วมแก้ไขปัญหาการเปลี่ยนแปลงสภาพภูมิอากาศรวมทั้งเร่งฟื้นฟูพื้นที่ป่าเสื่อมโทรมและส่งเสริมการเพิ่มพื้นที่ป่าชายเลนเพื่อเป็นแหล่งกักเก็บก๊าซเรือนกระจกของประเทศ จึงเปิดโอกาสให้ภาคเอกชนและภาคประชาชนมีส่วนร่วมในการดำเนินการลดก๊าซเรือนกระจกอย่างสมัครใจ และแบ่งปันคาร์บอนเครดิต จึงได้จัดตั้ง “โครงการปลูกป่าชายเลน เพื่อประโยชน์จากคาร์บอนเครดิต สำหรับบุคคลภายนอก” โดยมีเป้าหมายเพิ่มพื้นที่ป่าชายเลน 300,000 ไร่ ภายในระยะเวลา 10 ปี ตั้งแต่ปีพ.ศ. 2565-2574 เพื่อให้ทุกภาคส่วนเข้ามามีส่วนร่วมในการอนุรักษ์ฟื้นฟูทรัพยากรป่าชายเลนรวมถึงเปิดโอกาสให้ภาคเอกชนหรือภาคประชาชนที่ร่วมปลูกป่าชายเลนกับทช. จะได้รับการแบ่งปันคาร์บอนเครดิตร้อยละ 90 และทช. จะได้รับคาร์บอนเครดิตร้อยละ 10 โดยพื้นที่เป้าหมายดำเนินโครงการปลูกป่าชายเลน เพื่อประโยชน์จากคาร์บอนเครดิต ประจำปี พ.ศ. 2565 รวมทั้งสิ้น 41,031.04 ไร่ (เว็บไซต์กรมทรัพยากรทางทะเลและชายฝั่ง (ทช.) https://projects.dmcr.go.th/miniprojects/192/news/346/detail/49795 ข้อมูล ณ วันที่ 31 ธันวาคม 2566)

1.1.1 วัตถุประสงค์ของกิจกรรมโครงการ

1) เพื่อส่งเสริมและสนับสนุนดำเนินการให้บรรลุเป้าหมายความเป็นกลางทางคาร์บอนภายในปีค.ศ.2050 และทำให้การปลดปล่อยก๊าซเรือนกระจกสุทธิเป็นศูนย์ ภายในปีค.ศ.2065

2) เพื่อเพิ่มพื้นที่ป่าชายเลนรวมถึงเพิ่มพื้นที่ที่เป็นแหล่งกักเก็บก๊าซคาร์บอนไดออกไซด์ให้กับประเทศ

3) เพื่อนำปริมาณคาร์บอนเครดิตที่ได้จากการดำเนินโครงการนำไปชดเชยการปล่อยก๊าซเรือนกระจกหรือซื้อขายคาร์บอนเครดิตในตลาดคาร์บอนได้

4) เพื่อแก้ไขความเสื่อมโทรมเพิ่มความสมบูรณ์ของทรัพยากรป่าชายเลนในพื้นที่เพิ่มพูนความหลากหลายทางชีวภาพให้สามารถอำนวยประโยชน์ด้านต่างๆ เช่น ด้านนิเวศบริการ ด้านวิชาการ ด้านเศรษฐกิจชุมชน เป็นต้น รวมถึงสามารถสร้างรายได้แก่ประชาชนในพื้นที่และสร้างความยั่งยืนแก่ชุมชน

5) เพื่อเสริมสร้างการบูรณาการการมีส่วนร่วมในทุกภาคส่วนการดำเนินการฟื้นฟูบำรุงรักษาป่าชายเลนของประเทศ

6) เพื่อพัฒนาโครงการคาร์บอนเครดิตในพื้นที่ดำเนินการปลูกป่าชายเลน

1.1.2 รายละเอียดการดำเนินการโดยย่อของบริษัทที่เกี่ยวข้องกับกิจกรรมของโครงการ

บริษัท สยาม ทีซี เทคโนโลยี จำกัด (สยาม ทีซี) ก่อตั้งขึ้นเมื่อปี 2549 เพื่อดำเนินธุรกิจจัดหาสินค้า และเทคโนโลยีที่เกี่ยวข้องกับงานด้านวิศวกรรมต่าง ๆ อาทิ วิศกรรมแหล่งน้ำ วิศกรรมเครื่องกล ฯลฯ โดยให้บริการประกอบ ติดตั้ง และบำรุงรักษาอย่างครบวงจร รวมถึงการบริการด้านนวัตกรรมเทคโนโลยี เพื่อผลักดันคุณภาพด้านการศึกษา เช่น

- ระบบฉายดาวดิจิตอลรุ่นใหม่ล่าสุด
- ท้องฟ้าจำลอง และนิทรรศการด้านดาราศาสตร์
- บริการด้านระบบโทรมาตร (เตือนภัยน้ำท่วม-ดินถล่ม)
- บริการด้านโครงสร้างอาคาร
- บริการด้านเทคโนโลยีสีเขียว

บริษัท วิสุทธิ คอนซัลแตนท์ จำกัด ก่อตั้งขึ้นในวันที่ 24 มิถุนายน พ.ศ.2536 เป็นบริษัทผู้ให้บริการด้านที่ปรึกษาซึ่งจดทะเบียนเป็นบริษัทที่ปรึกษาประเภท A (หมายเลข 183) กับสำนักงานเศรษฐกิจการคลัง กระทรวงการคลัง ให้บริการแก่หน่วยงานต่างๆ มีประสบการณ์เกี่ยวกับการสำรวจศึกษา ออกแบบ วางแผน จัดการและการบริหารโครงการด้านการพัฒนาแหล่งน้ำ ระบบส่งน้ำ ระบบประปา ระบบชลประทาน การเกษตรกรรม งานก่อสร้างอาคาร ถนน สะพาน และสาธารณูปโภคต่างๆ เช่น กรมทรัพยากรทางทะเลและชายฝั่ง และกรมทรัพยากรน้ำ เป็นต้น

1.1.3 การดำเนินงานก่อนที่จะมีการดำเนินงานโครงการ T-VER

(1) พื้นที่โครงการ

พื้นที่โครงการอยู่ในเขตพื้นที่ป่าชายเลนตามมติคณะรัฐมนตรี หรือพื้นที่ที่มีสภาพเป็นป่าชายเลน หรือได้รับอิทธิพลจากการขึ้นลงของน้ำทะเลซึ่งเป็นป่าตามกฎหมายว่าด้วยป่าไม้ หรือกฎหมายว่าด้วย ป่าสงวนแห่งชาติ พื้นที่ป่าชายเลนอนุรักษ์ตามกฎหมายว่าด้วยการส่งเสริมการบริหารจัดการทรัพยากรทางทะเลและชายฝั่ง หรือพื้นที่ป่าชายเลนในความรับผิดชอบของกรมทรัพยากรทางทะเลและชายฝั่ง (ทช.) ที่ได้รับการจัดสรรเป็นพื้นที่ดำเนินการโครงการปลูกป่าชายเลน เพื่อประโยชน์จากคาร์บอนเครดิต ประจำปี พ.ศ. 2565 จำนวน 43 แปลง เนื้อที่จัดสรรรวม 1,615.92 ไร่ ใน 7 จังหวัด ได้แก่ จังหวัดตราด จังหวัดระยอง จังหวัดนครศรีธรรมราช จังหวัดพังงา จังหวัดตรัง จังหวัดสตูล และจังหวัดกระบี่ โดยได้นำพื้นที่ดังกล่าวมาพัฒนาโครงการรวม 1,595.03 ไร่ สรุปได้ดัง**ตารางที่ 1-1** โดยรายละเอียดของแต่ละแปลงดัง**ตารางที่ 1-2** สามารถแบ่งประเภทตามลักษณะของพื้นที่ได้ดังนี้

1) พื้นที่ผ่านการทำนากุ้ง จำนวน 12 แปลง เนื้อที่รวม 300.71 ไร่
2) พื้นที่ผ่านการรื้อถอน (พื้นที่พร้อมปลูก) จำนวน 29 แปลง เนื้อที่รวม 814.45 ไร่ และ
3) พื้นที่หาดเลนงอก จำนวน 2 แปลง เนื้อที่รวม 500.76 ไร่

โดยพื้นที่ผ่านการทำนากุ้ง และพื้นที่ผ่านการรื้อถอน (พื้นที่พร้อมปลูก) ซึ่งเป็นพื้นที่ที่ได้ตรวจยึดจับกุมดำเนินคดีกับผู้ที่บุกรุกกระทำความผิดตามพระราชบัญญัติป่าไม้ พุทธศักราช 2484 และพระราชบัญญัติป่าสงวนแห่งชาติ พ.ศ. 2507 และคดีได้สิ้นสุดลงแล้ว จำนวน 39 แปลง และเป็นพื้นที่เสื่อมโทรม/รกร้าง จำนวน 2 แปลง รายละเอียดดัง**ภาคผนวก 1.1** ส่วนพื้นที่หาดเลนงอก จำนวน 2 แปลง เป็นพื้นที่ที่เกิดจากการทับถมกันของตะกอนที่ลอยมากับน้ำ

ตารางที่ 1-1

สรุปขนาดพื้นที่โครงการแตกตามประเภทพื้นที่ในแต่ละจังหวัด

ลำดับ	จังหวัด	จำนวนแปลง	รหัสแปลง	ขนาดพื้นที่ (ไร่)	
				พื้นที่จัดสรร	พื้นที่พัฒนาโครงการ
พื้นที่ผ่านการทำนากุ้ง					
1	ตราด	8	1-VSD	13.53	13.53
2			2-VSD	31.61	31.61
3			3-VSD	14.20	14.20
4			4-VSD	31.31	31.31
5			5-VSD	29.41	22.40
6			6-VSD	19.88	19.41
7			7-VSD	3.48	3.48
8			8-VSD	5.80	5.80
9	ระยอง	4	14-VSD	49.36	49.36
10			15-VSD	54.59	47.70
11			16-VSD	16.76	16.76
12			17-VSD	30.78	30.78
รวม		**12**	**-**	**300.71**	**286.34**
พื้นที่ผ่านการรื้อถอน (พื้นที่พร้อมปลูก)					
13	พังงา	16	24-VSD	14.51	14.51
14			25-VSD*	53.38	53.38
15			26-VSD*	1.81	1.81
16			27-VSD	22.01	22.01
17			28-VSD	5.13	5.13
18			29-VSD	5.14	5.14
19			30-VSD	18.17	18.17
20			31-VSD	20.00	20.00
21			32-VSD	18.56	18.56
22			33-VSD	34.53	34.53

ตารางที่ 1-1

สรุปขนาดพื้นที่โครงการแตกตามประเภทพื้นที่ในแต่ละจังหวัด (ต่อ)

ลำดับ	จังหวัด	จำนวนแปลง	รหัสแปลง	ขนาดพื้นที่ (ไร่)	
				พื้นที่จัดสรร	พื้นที่พัฒนาโครงการ
พื้นที่ผ่านการรื้อถอน (พื้นที่พร้อมปลูก) (ต่อ)					
23	พังงา (ต่อ)		34-VSD	15.04	15.04
24			35-VSD	12.08	12.08
25			36-VSD	3.08	3.08
26			37-VSD	32.19	32.19
27			38-VSD	1.50	1.50
28			39-VSD	6.78	6.78
29	ตรัง	4	58-VSD	27.65	27.65
30			64-VSD	5.24	5.24
31			65-VSD	62.94	62.94
32			66-VSD	97.17	97.17
33	สตูล	8	68-VSD	5.84	5.84
34			69-VSD	17.85	17.85
35			70-VSD	56.64	56.64
36			71-VSD	124.96	124.96
37			71(1)-VSD	39.79	39.79
38			72-VSD	9.24	9.24
39			73-VSD	21.77	21.77
40			74-VSD	46.15	46.15
41	กระบี่	1	96-VSD	35.30	28.78
รวม		**29**	**-**	**814.45**	**807.93**
พื้นที่เลนงอก					
42	นครศรีธรรมราช	2	22-VSD	300.64	300.64
43			23-VSD	200.12	200.12
รวม		**2**		**500.76**	**500.76**
รวมทั้งหมด			**-**	**1,615.92**	**1,595.03**

หมายเหตุ: * หมายถึง พื้นที่เสื่อมโทรม/รกร้างในเขตป่าชายเลนที่ไม่มีเอกสารการตรวจยึดจับกุมดำเนินคดีกับผู้ที่บุกรุกกระทำความผิดตามพระราชบัญญัติป่าไม้ พุทธศักราช 2484 และพระราชบัญญัติป่าสงวนแห่งชาติ พ.ศ. 2507

ตารางที่ 1-2

รายละเอียดของพื้นที่โครงการจำแนกตามลักษณะพื้นที่

ลำดับ	รหัสแปลง	พื้นที่โครงการ/ที่ตั้งโครงการ	พิกัดกลางแปลง		
			Zone	Y	X
พื้นที่ผ่านการทำนากุ้ง					
1	1-VSD	ป่าสงวนแห่งชาติ ป่าท้องอ่าว และคาบเกี่ยวเขตป่าชายเลนตามมติครม. เมื่อวันที่ 15 ธ.ค.2530และวันที่ 20 ส.ค.2543 (ม.2 นาเกลือ ต.ชำราก อ.เมือง จ.ตราด)	48P	899104	1348016
2	2-VSD	ป่าสงวนแห่งชาติ ป่าท้องอ่าว และคาบเกี่ยวเขตป่าชายเลนตามมติครม. เมื่อวันที่ 15 ธ.ค.2530และวันที่ 20 ส.ค.2543 (ม.2 นาเกลือ ต.ชำราก อ.เมือง จ.ตราด	48P	899295	1347455
3	3-VSD	ป่าสงวนแห่งชาติ ป่าท้องอ่าว และคาบเกี่ยวเขตป่าชายเลนตามมติครม. เมื่อวันที่ 15 ธ.ค.2530และวันที่ 20 ส.ค.2543 (ม.3 หนองรี ต.ชำราก อ.เมือง จ.ตราด)	48P	899389	1347058
4	4-VSD	ป่าสงวนแห่งชาติ ป่าท้องอ่าว และคาบเกี่ยวเขตป่าชายเลนตามมติครม. เมื่อวันที่ 15 ธ.ค.2530และวันที่ 20 ส.ค.2543 (ม.3 หนองรี ต.ชำราก อ.เมือง จ.ตราด)	48P	899192	1347135
5	5-VSD	ป่าสงวนแห่งชาติ ป่าท้องอ่าว และคาบเกี่ยวเขตป่าชายเลนตามมติครม. เมื่อวันที่ 15 ธ.ค.2530และวันที่ 20 ส.ค.2543 (ม.3 หนองรี ต.ชำราก อ.เมือง จ.ตราด)	48P	899288	1346884
6	6-VSD	ป่าสงวนแห่งชาติป่าท่าโสม และคาบเกี่ยวเขตป่าชายเลนตามมติครม. เมื่อวันที่ 15 ธ.ค.2530และวันที่ 20 ส.ค.2543 (ม.4 อ่างกระป่อง ต.ท่าโสม อ.เขาสมิง จ.ตราด)	48P	857531	1360531
7	7-VSD	ป่าสงวนแห่งชาติป่าท่าตะเภาและป่าเลนน้ำเชี่ยว และคาบเกี่ยวเขตป่าชายเลนตามมติครม. เมื่อวันที่ 15 ธ.ค.2530และวันที่ 20 ส.ค.2543 (ม.2 ท่าตะเภา ต.หนองเสม็ด อ.เมือง จ.ตราด)	48P	881714	1349451

ตารางที่ 1-2

รายละเอียดของพื้นที่โครงการ (ต่อ)

ลำดับ	รหัสแปลง	ลำดับ	พิกัดกลางแปลง		
			Zone	Y	X
พื้นที่ผ่านการทำนากุ้ง (ต่อ)					
8	8-VSD	ป่าสงวนแห่งชาติ ป่าท้องอ่าว เขตป่าตามพระราชบัญญัติป่าไม้ พ.ศ.2484 และคาบเกี่ยวเขตป่าชายเลนตามมติครม. เมื่อวันที่ 15 ธ.ค.2530และวันที่ 20 ส.ค.2543 (ม.3 หนองรี ต.ชำราก อ.เมือง จ.ตราด)	48P	899347	1346591
9	14-VSD	เขตป่าตามพระราชบัญญัติป่าไม้ พ.ศ.2484 และคาบเกี่ยวเขตป่าชายเลนตามมติครม. เมื่อวันที่ 15 ธ.ค.2530และวันที่ 20 ส.ค.2543 (ม.3 ดอนมะกอกล่าง ต.ปากน้ำกระแส อ.แกลง จ.ระยอง)	47P	794014	1407678
10	15-VSD	เขตป่าตามพระราชบัญญัติป่าไม้ พ.ศ.2484 และคาบเกี่ยวเขตป่าชายเลนตามมติครม. เมื่อวันที่ 15 ธ.ค.2530และวันที่ 20 ส.ค.2543 (ม.3 ดอนมะกอกล่าง ต.ปากน้ำกระแส อ.แกลง จ.ระยอง)	47P	793991	1408558
11	16-VSD	เขตป่าตามพระราชบัญญัติป่าไม้ พ.ศ.2484 และคาบเกี่ยวเขตป่าชายเลนตามมติครม. เมื่อวันที่ 15 ธ.ค.2530และวันที่ 20 ส.ค.2543 (ม.3 ดอนมะกอกล่าง ต.ปากน้ำกระแส อ.แกลง จ.ระยอง)	47P	793201	1408809
12	17-VSD	เขตป่าตามพระราชบัญญัติป่าไม้ พ.ศ.2484 และคาบเกี่ยวเขตป่าชายเลนตามมติครม. เมื่อวันที่ 15 ธ.ค.2530และวันที่ 20 ส.ค.2543 (ม.3 ดอนมะกอกล่าง ต.ปากน้ำกระแส อ.แกลง จ.ระยอง)	47P	793331	1408875
13	24-VSD	เขตป่าตามพระราชบัญญัติป่าไม้ พ.ศ.2484 และคาบเกี่ยวเขตป่าชายเลนตามมติครม. เมื่อวันที่ 15 ธ.ค.2530และวันที่ 20 ส.ค.2543 (ม.1 บางปอ ต.บางม่วง อ.ตะกั่วป่า จ.พังงา)	47P	424167	981201

ตารางที่ 1-2

รายละเอียดของพื้นที่โครงการ (ต่อ)

ลำดับ	รหัสแปลง	ลำดับ	พิกัดกลางแปลง		
			Zone	Y	X
พื้นที่ผ่านการรื้อถอน(พื้นที่พร้อมปลูก)					
14	25-VSD*	ป่าสงวนแห่งชาติป่าเลนโครงการอำเภอคุระบุรี เขตป่าตามพระราชบัญญัติป่าไม้ พ.ศ.2484 และคาบเกี่ยวเขตป่าชายเลนตามมติครม. เมื่อวันที่ 15 ธ.ค.2530และวันที่ 20 ส.ค.2543 (ม.6 บางนายสี ต.บางนายสี อ.ตะกั่วป่า จ.พังงา)	47P	423743	984755
15	26-VSD*	ป่าสงวนแห่งชาติป่าคลองทุ่งมะพร้าว เขตป่าตามพระราชบัญญัติป่าไม้ พ.ศ.2484 และอยู่นอกเขตป่าชายเลนตามมติครม. เมื่อวันที่ 15 ธ.ค.2530และวันที่ 20 ส.ค.2543 (ม.4 ท่าดินแดง ต.ลำแก่น อ.ท้ายเหมือง จ.พังงา)	47P	416501	939469
16	27-VSD	ป่าสงวนแห่งชาติป่าคลองทุ่งมะพร้าว เขตป่าตามพระราชบัญญัติป่าไม้ พ.ศ.2484 และคาบเกี่ยวเขตป่าชายเลนตามมติครม. เมื่อวันที่ 15 ธ.ค.2530และวันที่ 20 ส.ค.2543 (ม.4 ท่าดินแดง ต.ลำแก่น อ.ท้ายเหมือง จ.พังงา)	47P	417295	939026
17	28-VSD	ป่าสงวนแห่งชาติป่าเลนโครงการกิ่งอำเภอคุระบุรี แปลงที่ 3 เขตป่าตามพระราชบัญญัติป่าไม้ พ.ศ.2484 และคาบเกี่ยวเขตป่าชายเลนตามมติครม. เมื่อวันที่ 15 ธ.ค.2530และวันที่ 20 ส.ค.2543 (ม.6 ทุ่งรัก ต.แม่นางขาว อ.คุระบุรี จ.พังงา)	47P	429281	1016312
18	29-VSD	ป่าสงวนแห่งชาติป่าทุ่งนาดำและป่าควนปากเตรียม และอยู่ในเขตป่าชายเลนตามมติครม. เมื่อวันที่ 15 ธ.ค.2530และวันที่ 20 ส.ค.2543 (ม.5 ทุ่งนางดำ ต.คุระ อ.คุระบุรี จ.พังงา)	47P	431055	1024784
19	30-VSD	ป่าสงวนแห่งชาติป่าเขาทอยและป่านางหงษ์ และอยู่ในเขตป่าชายเลนตามมติครม. เมื่อวันที่ 15 ธ.ค.2530และวันที่ 20 ส.ค.2543 (ม.3 เขาเฒ่า ต.บางเตย อ.เมือง จ.พังงา)	47P	449805	929645

ตารางที่ 1-2

รายละเอียดของพื้นที่โครงการ (ต่อ)

ลำดับ	รหัสแปลง	ลำดับ	พิกัดกลางแปลง		
			Zone	Y	X
พื้นที่ผ่านการรื้อถอน (พื้นที่พร้อมปลูก) (ต่อ)					
20	31-VSD	ป่าสงวนแห่งชาติป่าเลนโครงการทับปุด และคาบเกี่ยวเขตป่าชายเลนตามมติครม. เมื่อวันที่ 15 ธ.ค.2530และวันที่ 20 ส.ค.2543 (ม.1 โคกไคร ต.มะรุ่ย อ.ทับปุด จ.พังงา)	47P	459757	928119
21	32-VSD	ป่าสงวนแห่งชาติป่าเลนโครงการทับปุด และอยู่ในเขตป่าชายเลนตามมติครม. เมื่อวันที่ 15 ธ.ค.2530และวันที่ 20 ส.ค.2543 (ม.3ท่าสนุก (ชุมชนท่าแกรง) ต.มะรุ่ย อ.ทับปุด จ.พังงา)	47P	457991	929482
22	33-VSD	ป่าสงวนแห่งชาติป่าเลนโครงการทับปุด ส่วนที่เหลืออยู่ในเขตป่าตามพระราชบัญญัติป่าไม้ พ.ศ.2484 และคาบเกี่ยวเขตป่าชายเลนตามมติครม. เมื่อวันที่ 15 ธ.ค.2530และวันที่ 20 ส.ค.2543 (ม.5 คลองจูด ต.มะรุ่ย อ.ทับปุด จ.พังงา)	47P	458414	932000
23	34-VSD	เขตป่าตามพระราชบัญญัติป่าไม้ พ.ศ.2484 และคาบเกี่ยวเขตป่าชายเลนตามมติครม. เมื่อวันที่ 15 ธ.ค.2530และวันที่ 20 ส.ค.2543 (ม.3 ท่าสนุก ต.มะรุ่ย อ.ทับปุด จ.พังงา)	47P	458750	929864
24	35-VSD	เขตป่าตามพระราชบัญญัติป่าไม้ พ.ศ.2484 และคาบเกี่ยวเขตป่าชายเลนตามมติครม. เมื่อวันที่ 15 ธ.ค.2530และวันที่ 20 ส.ค.2543(ม.5 ฝ่ายท่า ต.กระโสม อ.ตะกั่วทุ่ง จ.พังงา)	47P	439402	926887
25	36-VSD	ป่าสงวนแห่งชาติป่าคลองทองหลาง เขตป่าตามพระราชบัญญัติป่าไม้ พ.ศ.2484 และคาบเกี่ยวเขตป่าชายเลนตามมติครม. เมื่อวันที่ 15 ธ.ค.2530และวันที่ 20 ส.ค.2543 (ม.7 บางจัน ต.หล่อยูง อ.ตะกั่วทุ่ง จ.พังงา)	47P	431050	901398

ตารางที่ 1-2

รายละเอียดของพื้นที่โครงการ (ต่อ)

ลำดับ	รหัสแปลง	ลำดับ	พิกัดกลางแปลง		
			Zone	Y	X
พื้นที่ผ่านการรื้อถอน (พื้นที่พร้อมปลูก) (ต่อ)					
26	37-VSD	ป่าสงวนแห่งชาติป่าคลองหยง เขตป่าตามพระราชบัญญัติป่าไม้ พ.ศ.2484 และคาบเกี่ยวเขตป่าชายเลนตามมติครม. เมื่อวันที่ 15 ธ.ค.2530และวันที่ 20 ส.ค.2543 (ม.11 ท่าปากแหว่ง ต.โคกกลอย อ.ตะกั่วทุ่ง จ.พังงา)	47P	426599	908074
27	38-VSD	เขตป่าตามพระราชบัญญัติป่าไม้ พ.ศ.2484 และคาบเกี่ยวเขตป่าชายเลนตามมติครม. เมื่อวันที่ 15 ธ.ค.2530และวันที่ 20 ส.ค.2543 (ม.5 ติเต๊ะ ต.คลองเคียน อ.ตะกั่วทุ่ง จ.พังงา)	47P	434328	905369
28	39-VSD	ป่าสงวนแห่งชาติป่าคลองหยง เขตป่าตามพระราชบัญญัติป่าไม้ พ.ศ.2484 และคาบเกี่ยวเขตป่าชายเลนตามมติครม. เมื่อวันที่ 15 ธ.ค.2530และวันที่ 20 ส.ค.2543 (ม.11 ท่าปากแหว่ง ต.โคกกลอย อ.ตะกั่วทุ่ง จ.พังงา)	47P	424431	906733
29	58-VSD	ป่าสงวนแห่งชาติป่าเลนคลองปะเหลียน และป่าคลองท่าบ้า เขตป่าตามพระราชบัญญัติป่าไม้ พ.ศ.2484 และคาบเกี่ยวเขตป่าชายเลนตามมติครม. เมื่อวันที่ 15 ธ.ค.2530และวันที่ 20 ส.ค.2543 (ม.2 บ้านคลองปะเหลียน ต.ทุ่งกระบือ อ.ย่านตาขาว จ.ตรัง)	47P	571159	814223
30	64-VSD	ป่าสงวนแห่งชาติป่าคลองหยงสตาร์ ป่าคลองหลักขันธ์ และป่าคลองลิพัง เขตป่าตามพระราชบัญญัติป่าไม้ พ.ศ.2484 และคาบเกี่ยวเขตป่าชายเลนตามมติครม. เมื่อวันที่ 15 ธ.ค.2530และวันที่ 20 ส.ค.2543 (ม.7 บ้านทางสาย ต.ลิพัง อ.ปะเหลียน จ.ตรัง)	47P	586046	790946

ตารางที่ 1-2

รายละเอียดของพื้นที่โครงการ (ต่อ)

ลำดับ	รหัสแปลง	ลำดับ	พิกัดกลางแปลง		
			Zone	Y	X
พื้นที่ผ่านการรื้อถอน (พื้นที่พร้อมปลูก) (ต่อ)					
31	65-VSD	ป่าสงวนแห่งชาติป่าเลนคลองปรน ป่าเลนคลองควนยาง และป่าเลนคลองหินคอกควาย เขตป่าตามพระราชบัญญัติป่าไม้ พ.ศ.2484 และคาบเกี่ยวเขตป่าชายเลนตามมติครม. เมื่อวันที่ 15 ธ.ค.2530และวันที่ 20 ส.ค.2543 (ม.5 บ้านหัวควน ต.บ้านนา อ.ปะเหลียน จ.ตรัง)	47P	569528	812182
32	66-VSD	ป่าสงวนแห่งชาติป่าเลนคลองปรน ป่าเลนคลองควนยาง และป่าเลนคลองหินคอกควาย เขตป่าตามพระราชบัญญัติป่าไม้ พ.ศ.2484 และคาบเกี่ยวเขตป่าชายเลนตามมติครม. เมื่อวันที่ 15 ธ.ค.2530และวันที่ 20 ส.ค.2543 (ม.5 บ้านหัวควน ต.บ้านนา อ.ปะเหลียน จ.ตรัง)	47P	568574	812361
33	68-VSD	ป่าสงวนแห่งชาติป่าเลนจังหวัดสตูล ตอนที่ 5 และคาบเกี่ยวเขตป่าชายเลนตามมติครม. เมื่อวันที่ 15 ธ.ค.2530และวันที่ 20 ส.ค.2543 (ม.5 บ้านนาแค ต.คลองขุด อ.เมือง จ.สตูล)	47P	623983	735619
34	69-VSD	ป่าสงวนแห่งชาติป่าเลนจังหวัดสตูล ตอนที่ 5 และอยู่ในเขตป่าชายเลนตามมติครม. เมื่อวันที่ 15 ธ.ค.2530และวันที่ 20 ส.ค.2543 (ม.3บ้านคลองน้ำเวียน ต.คลองขุด อ.เมือง จ.สตูล)	47P	619257	729108
35	70-VSD	ป่าสงวนแห่งชาติป่าเลนจังหวัดสตูล ตอนที่ 5 เขตป่าตามพระราชบัญญัติป่าไม้ พ.ศ.2484 และคาบเกี่ยวเขตป่าชายเลนตามมติครม. เมื่อวันที่ 15 ธ.ค.2530และวันที่ 20 ส.ค.2543 (ม.4 บ้านคลองขุด ต.คลองขุด อ.เมือง จ.สตูล)	47P	619232	732560
36	71-VSD	ป่าสงวนแห่งชาติป่าเลนจังหวัดสตูล ตอนที่ 5 เขตป่าตามพระราชบัญญัติป่าไม้ พ.ศ.2484 และคาบเกี่ยวเขตป่าชายเลนตามมติครม. เมื่อวันที่ 15 ธ.ค.2530และวันที่ 20 ส.ค.2543 (ม.5 บ้านนาแค ต.คลองขุด อ.เมือง จ.สตูล)	47P	625475	730437

ตารางที่ 1-2

รายละเอียดของพื้นที่โครงการ (ต่อ)

ลำดับ	รหัสแปลง	ลำดับ	พิกัดกลางแปลง		
			Zone	Y	X
พื้นที่ผ่านการรื้อถอน (พื้นที่พร้อมปลูก) (ต่อ)					
37	71(1)-VSD	ป่าสงวนแห่งชาติป่าเลนจังหวัดสตูล ตอนที่ 5 และคาบเกี่ยวเขตป่าชายเลนตามมติครม. เมื่อวันที่ 15 ธ.ค.2530และวันที่ 20 ส.ค.2543 (ม.5 บ้านนาแค ต.คลองขุด อ.เมือง จ.สตูล)	47P	624171	734619
38	72-VSD	ป่าสงวนแห่งชาติป่าเลนจังหวัดสตูล ตอนที่ 5 และอยู่ในเขตป่าชายเลนตามมติครม. เมื่อวันที่ 15 ธ.ค.2530และวันที่ 20 ส.ค.2543 (ม.3 บ้านคลองน้ำเวียน ต.คลองขุด อ.เมือง จ.สตูล)	47P	619273	729809
39	73-VSD	ป่าสงวนแห่งชาติป่าเลนจังหวัดสตูล ตอนที่ 5 และอยู่ในเขตป่าชายเลนตามมติครม. เมื่อวันที่ 15 ธ.ค.2530และวันที่ 20 ส.ค.2543 (ม.3 บ้านคลองน้ำเวียน ต.คลองขุด อ.เมือง จ.สตูล)	47P	620859	728205
40	74-VSD	ป่าสงวนแห่งชาติป่าเลนจังหวัดสตูล ตอนที่ 5 และอยู่ในเขตป่าชายเลนตามมติครม. เมื่อวันที่ 15 ธ.ค.2530และวันที่ 20 ส.ค.2543 (ม.1 บ้านเขาจีน ต.คลองขุด อ.เมือง จ.สตูล)	47P	622341	732858
41	96-VSD	ป่าสงวนแห่งชาติ ป่าคลองพนและป่าบากัน และป่าสงวนแห่งชาติป่าคลองพน และป่ากลาเสน้อย และอยู่นอกเขตป่าชายเลนตามมติครม. เมื่อวันที่ 15 ธ.ค.2530และวันที่ 20 ส.ค.2543 (ม.1 บ้านคลองพน ต.คลองพน อ.คลองท่อม จ.กระบี่)	47P	519937	863400

ตารางที่ 1-2

รายละเอียดของพื้นที่โครงการ (ต่อ)

ลำดับ	รหัสแปลง	ลำดับ	พิกัดกลางแปลง		
			Zone	Y	X
พื้นที่หาดเลนงอก					
42	22-VSD	เขตป่าตามพระราชบัญญัติป่าไม้ พ.ศ.2484 และอยู่นอกเขตป่าชายเลนตามมติครม. เมื่อวันที่ 15 ธ.ค.2530และวันที่ 20 ส.ค.2543 (ม.14 ท่าศาลา ต.ท่าศาลา อ.เมือง จ.นครศรีธรรมราช)	47P	610388	950068
43	23-VSD	เขตป่าตามพระราชบัญญัติป่าไม้ พ.ศ.2484 และอยู่นอกเขตป่าชายเลนตามมติครม. เมื่อวันที่ 15 ธ.ค.2530และวันที่ 20 ส.ค.2543 (ม.14 ท่าศาลา ต.ท่าศาลา อ.เมือง จ.นครศรีธรรมราช)	47P	610279	950326

หมายเหตุ: * หมายถึง พื้นที่เสื่อมโทรม/รกร้างในเขตป่าชายเลนที่ไม่มีเอกสารการตรวจยึดจับกุมดำเนินคดีกับผู้ที่บุกรุกกระทำความผิดตามพระราชบัญญัติป่าไม้ พุทธศักราช 2484 และพระราชบัญญัติป่าสงวนแห่งชาติ พ.ศ. 2507

(2) สภาพปัจจุบันของพื้นที่โครงการ

สภาพปัจจุบันของพื้นที่โครงการที่ได้รับการจัดสรรจากกรมทรัพยากรทางทะเลและชายฝั่ง แบ่งออกป็น 1) พื้นที่ผ่านการทำนากุ้ง จำนวน 17 แปลง เนื้อที่รวม 300.71 ไร่ 2) พื้นที่ผ่านการรื้อถอน (พื้นที่พร้อมปลูก) จำนวน 29 แปลง เนื้อที่รวม 814.45 ไร่ และ 3) พื้นที่หาดเลนงอก จำนวน 2 แปลง เนื้อที่รวม 500.76 ไร่ ซึ่งบางแปลงได้ดำเนินการปลูกไม้ป่าชายเลนแล้ว โดยภาพถ่ายของสภาพปัจจุบันของพื้นที่โครงการ รายละเอียดแสดงดัง**ภาพที่ 1-1**



รหัสแปลง 1-VSD (ม.2 นาเกลือ ต.ชำราก อ.เมือง จ.ตราด)



รหัสแปลง 2-VSD (ม.2 นาเกลือ ต.ชำราก อ.เมือง จ.ตราด

ภาพที่ 1-1 ภาพถ่ายสภาพปัจจุบันของพื้นที่โครงการ



รหัสแปลง 3-VSD (ม.3 หนองรี ต.ชำราก อ.เมือง จ.ตราด)



รหัสแปลง 4-VSD (ม.3 หนองรี ต.ชำราก อ.เมือง จ.ตราด)

ภาพที่ 1-1 ภาพถ่ายสภาพปัจจุบันของพื้นที่โครงการ (ต่อ)



รหัสแปลง 5-VSD (ม.3 หนองรี ต.ชำราก อ.เมือง จ.ตราด)



รหัสแปลง 6-VSD (ม.4 อ่างกระป่อง ต.ท่าโสม อ.เขาสมิง จ.ตราด)

ภาพที่ 1-1 ภาพถ่ายสภาพปัจจุบันของพื้นที่โครงการ (ต่อ)



รหัสแปลง 7-VSD (ม.2 ท่าตะเภา ต.หนองเสม็ด อ.เมือง จ.ตราด)



รหัสแปลง 8-VSD (ม.3 หนองรี ต.ชำราก อ.เมือง จ.ตราด)

ภาพที่ 1-1 ภาพถ่ายสภาพปัจจุบันของพื้นที่โครงการ (ต่อ)



รหัสแปลง 14-VSD (ม.3 ดอนมะกอกล่าง ต.ปากน้ำกระแส อ.แกลง จ.ระยอง)



รหัสแปลง 15-VSD (ม.3 ดอนมะกอกล่าง ต.ปากน้ำกระแส อ.แกลง จ.ระยอง)

ภาพที่ 1-1 ภาพถ่ายสภาพปัจจุบันของพื้นที่โครงการ (ต่อ)



รหัสแปลง 16-VSD (ม.3 ดอนมะกอกล่าง ต.ปากน้ำกระแส อ.แกลง จ.ระยอง)



รหัสแปลง 17-VSD (ม.3 ดอนมะกอกล่าง ต.ปากน้ำกระแส อ.แกลง จ.ระยอง)

ภาพที่ 1-1 ภาพถ่ายสภาพปัจจุบันของพื้นที่โครงการ (ต่อ)



รหัสแปลง 22-VSD (ม.14 ท่าศาลา ต.ท่าศาลา อ.เมือง จ.นครศรีธรรมราช)



รหัสแปลง 23-VSD (ม.14 ท่าศาลา ต.ท่าศาลา อ.เมือง จ.นครศรีธรรมราช)

ภาพที่ 1-1 ภาพถ่ายสภาพปัจจุบันของพื้นที่โครงการ (ต่อ)



รหัสแปลง 24-VSD (ม.1 บางปอ ต.บางม่วง อ.ตะกั่วป่า จ.พังงา)



รหัสแปลง 25-VSD (ม.6 บางนายสี ต.บางนายสี อ.ตะกั่วป่า จ.พังงา)

ภาพที่ 1-1 ภาพถ่ายสภาพปัจจุบันของพื้นที่โครงการ (ต่อ)



รหัสแปลง 26-VSD (ม.4 ท่าดินแดง ต.ลำแก่น อ.ท้ายเหมือง จ.พังงา)



รหัสแปลง 27-VSD (ม.4 ท่าดินแดง ต.ลำแก่น อ.ท้ายเหมือง จ.พังงา)

ภาพที่ 1-1 ภาพถ่ายสภาพปัจจุบันของพื้นที่โครงการ (ต่อ)



รหัสแปลง 28-VSD (ม.6 ทุ่งรัก ต.แม่นางขาว อ.คุระบุรี จ.พังงา)



รหัสแปลง 29-VSD (ม.5 ทุ่งนางดำ ต.คุระ อ.คุระบุรี จ.พังงา)

ภาพที่ 1-1 ภาพถ่ายสภาพปัจจุบันของพื้นที่โครงการ (ต่อ)



รหัสแปลง 30-VSD (ม.3 เขาเฒ่า ต.บางเตย อ.เมือง จ.พังงา)



รหัสแปลง 31-VSD (ม.1 โคกไคร ต.มะรุ่ย อ.ทับปุด จ.พังงา)

ภาพที่ 1-1 ภาพถ่ายสภาพปัจจุบันของพื้นที่โครงการ (ต่อ)



รหัสแปลง 32-VSD (ม.3ท่าสนุก (ชุมชนท่าแกรง) ต.มะรุ่ย อ.ทับปุด จ.พังงา)



รหัสแปลง 33-VSD (ม.5 คลองจูด ต.มะรุ่ย อ.ทับปุด จ.พังงา)

ภาพที่ 1-1 ภาพถ่ายสภาพปัจจุบันของพื้นที่โครงการ (ต่อ)



รหัสแปลง 34-VSD (ม.3 ท่าสนุก ต.มะรุ่ย อ.ทับปุด จ.พังงา)



รหัสแปลง 35-VSD (ม.5 ฝ่ายท่า ต.กระโสม อ.ตะกั่วทุ่ง จ.พังงา)

ภาพที่ 1-1 ภาพถ่ายสภาพปัจจุบันของพื้นที่โครงการ (ต่อ)



รหัสแปลง 36-VSD (ม.7 บางจัน ต.หล่อยูง อ.ตะกั่วทุ่ง จ.พังงา)



รหัสแปลง 37-VSD (ม.11 ท่าปากแหว่ง ต.โคกกลอย อ.ตะกั่วทุ่ง จ.พังงา)

ภาพที่ 1-1 ภาพถ่ายสภาพปัจจุบันของพื้นที่โครงการ (ต่อ)



รหัสแปลง 38-VSD (ม.5 ติเต๊ะ ต.คลองเคียน อ.ตะกั่วทุ่ง จ.พังงา)



รหัสแปลง 39-VSD (ม.11 ท่าปากแหว่ง ต.โคกกลอย อ.ตะกั่วทุ่ง จ.พังงา)

ภาพที่ 1-1 ภาพถ่ายสภาพปัจจุบันของพื้นที่โครงการ (ต่อ)



รหัสแปลง 58-VSD (ม.2 บ้านคลองปะเหลียน ต.ทุ่งกระบือ อ.ย่านตาขาว จ.ตรัง)



รหัสแปลง 64-VSD (ม.7 บ้านทางสาย ต.ลิพังอ.ปะเหลียน จ.ตรัง)

ภาพที่ 1-1 ภาพถ่ายสภาพปัจจุบันของพื้นที่โครงการ (ต่อ)



รหัสแปลง 65-VSD (ม.5 บ้านหัวควน ต.บ้านนา อ.ปะเหลียน จ.ตรัง)



รหัสแปลง 66-VSD (ม.5 บ้านหัวควน ต.บ้านนา อ.ปะเหลียน จ.ตรัง)

ภาพที่ 1-1 ภาพถ่ายสภาพปัจจุบันของพื้นที่โครงการ (ต่อ)



รหัสแปลง 68-VSD (ม.5 บ้านนาแค ต.คลองขุด อ.เมือง จ.สตูล)



รหัสแปลง 69-VSD (ม.3บ้านคลองน้ำเวียน ต.คลองขุด อ.เมือง จ.สตูล)

ภาพที่ 1-1 ภาพถ่ายสภาพปัจจุบันของพื้นที่โครงการ (ต่อ)



รหัสแปลง 70-VSD (ม.4 บ้านคลองขุด ต.คลองขุด อ.เมือง จ.สตูล)



รหัสแปลง 71-VSD (ม.5 บ้านนาแค ต.คลองขุด อ.เมือง จ.สตูล)

ภาพที่ 1-1 ภาพถ่ายสภาพปัจจุบันของพื้นที่โครงการ (ต่อ)



รหัสแปลง 71(1)-VSD (ม.5 บ้านนาแค ต.คลองขุด อ.เมือง จ.สตูล)



รหัสแปลง 72-VSD (ม.3 บ้านคลองน้ำเวียน ต.คลองขุด อ.เมือง จ.สตูล)

ภาพที่ 1-1 ภาพถ่ายสภาพปัจจุบันของพื้นที่โครงการ (ต่อ)



รหัสแปลง 73-VSD (ม.3 บ้านคลองน้ำเวียน ต.คลองขุด อ.เมือง จ.สตูล)



รหัสแปลง 74-VSD (ม.1 บ้านเขาจีน ต.คลองขุด อ.เมือง จ.สตูล)

ภาพที่ 1-1 ภาพถ่ายสภาพปัจจุบันของพื้นที่โครงการ (ต่อ)



รหัสแปลง 96-VSD (ม.1 บ้านคลองพน ต.คลองพน อ.คลองท่อม จ.กระบี่)

ภาพที่ 1-1 ภาพถ่ายสภาพปัจจุบันของพื้นที่โครงการ (ต่อ)

1.1.4 กิจกรรมการดำเนินงานลดก๊าซเรือนกระจกของโครงการ

กิจกรรมของโครงการปลูกป่าชายเลนช่วยโลกลดก๊าซเรือนกระจกในประเทศไทย (กลุ่ม 1) มีวัตถุประสงค์เพื่อเพิ่มพื้นที่ป่าชายเลนรวมถึงเพิ่มพื้นที่ที่เป็นแหล่งกักเก็บก๊าซคาร์บอนไดออกไซด์ให้กับประเทศ ส่งเสริมและสนับสนุนดำเนินการให้บรรลุเป้าหมายความเป็นกลางทางคาร์บอน ภายในปีค.ศ. 2050 และทำให้การปลดปล่อยก๊าซเรือนกระจกสุทธิเป็นศูนย์ ภายในปีค.ศ.2065ส่งเสริมการพัฒนาโครงการคาร์บอนเครดิตในพื้นที่ดำเนินการปลูกป่าชายเลน การนำปริมาณคาร์บอนเครดิตที่ได้จากการดำเนินโครงการนำไปชดเชยการปล่อยก๊าซเรือนกระจกหรือซื้อขายคาร์บอนเครดิตในตลาดคาร์บอนได้ แก้ไขความเสื่อมโทรมเพิ่มความสมบูรณ์ของทรัพยากรป่าชายเลนในพื้นที่เพิ่มพูนความหลากหลายทางชีวภาพให้สามารถอำนวยประโยชน์ด้านต่างๆ เช่น ด้านนิเวศบริการด้านวิชาการด้านเศรษฐกิจชุมชนเป็นต้นรวมถึงสามารถสร้างรายได้แก่ประชาชนในพื้นที่และสร้างความยั่งยืนแก่ชุมชน และเสริมสร้างการบูรณาการการมีส่วนร่วมในทุกภาคส่วนการดำเนินการฟื้นฟูบำรุงรักษาป่าชายเลนของประเทศ

(1) เป็นการปลูกป่า ดูแลและการจัดการป่าปลูกอย่างถูกวิธี

การปลูกป่าชายเลนของโครงการนี้ ได้ดำเนินการตามแนวทางปฏิบัติตามระเบียบกรมทรัพยากรทางทะเลและชายฝั่ง ว่าด้วยการปลูกและบำรุงรักษาป่าชายเลน พ.ศ.2564 ระเบียบกรมทรัพยากรทางทะเลและชายฝั่งว่าด้วยการแบ่งปันคาร์บอนเครดิตที่ได้จากการปลูกและบำรุงป่าชายเลนสำหรับบุคคลภายนอก พ.ศ. 2565 และคู่มือการปลูกป่าชายเลนเพื่อประโยชน์จากคาร์บอนเครดิต พ.ศ. 2565 ของกองอนุรักษ์ทรัพยากรป่าชายเลน กรมทรัพยากรทางทะเลและชายฝั่ง (**ภาคผนวก 1.2**) ตั้งแต่ขั้นตอนของการคัดเลือกพันธุ์ไม้ การผลิตกล้าไม้ การเตรียมพื้นที่ การปลูก และการบำรุงรักษาดำเนินการโดยพนักงานเจ้าหน้าที่ประจำแปลงของกรมทรัพยากรทางทะเลและชายฝั่งในแต่ละพื้นที่ ซึ่งเป็นผู้มีความรู้ความสามารถและมีประสบการณ์ในการปลูกป่าชายเลนในพื้นที่อย่างยาวนาน รายละเอียดในการดำเนินการปลูกป่าชายเลนของโครงการมีดังนี้

<u>การคัดเลือกพันธุ์ไม้</u>

การคัดเลือกพันธุ์ไม้สำหรับการปลูกในพื้นที่โครงการ จะพิจารณาชนิดพันธุ์ไม้ที่กำหนดให้ปลูกและบำรุงรักษาในป่าชายเลน ตามแนวทางปฏิบัติตามระเบียบกรมทรัพยากรทางทะเลและชายฝั่ง ว่าด้วยการปลูกและบำรุงรักษาป่าชายเลน พ.ศ.2564 โดยจะต้องเป็นพันธ์ไม้ท้องถิ่นเป็นอันดับแรกและมีความเหมาะสมกับพื้นที่มากที่สุด เช่น โกงกางใบใหญ่ (*Rhizophora mucronata*) และโกงกางใบเล็ก (*Rhizophora apiculata*) ซึ่งเป็นพันธุ์ไม้เด่นและมีความหนาแน่นมากจากการสำรวจป่าชายเลนในพื้นที่ทั้ง 7 จังหวัดที่เป็นที่ตั้งโครงการ ของกรมทรัพยากรทางทะเลและชายฝั่ง ร่วมกับพันธุ์ไม้อื่นๆ ตามความเหมาะสมกับพื้นที่ เช่น หยีทะเล (*Derris indica*) ตีนเป็ดทะเล (*Cerbera odollam*) โปรงแดง (*Ceriops tagal*) สารภีทะเล (*Calophyllum inophyllum*) และถั่วขาว (*Bruguiera cylindrica*) ดัง**ตารางที่ 1-3** โดยรายละเอียดของพันธุ์ไม้ป่าชายเลนดังกล่าวแสดงดัง**ภาคผนวก 1.3**

ตารางที่ 1-3

รายละเอียดของชนิดพันธ์ไม้ที่ปลูกและระยะปลูกในแต่ละแปลง

ลำดับ	รหัสแปลง	พื้นที่ตั้งโครงการ	ชนิดพันธุ์ไม้ที่ปลูก	ระยะปลูก(ม.x ม.)	จำนวนต่อไร่ (ต้น/ไร่)
1	1-VSD	ป่าสงวนแห่งชาติ ป่าห้องอ่าว และคาบเกี่ยวเขตป่าชายเลนตามมติครม. เมื่อวันที่ 15 ธ.ค.2530และวันที่ 20 ส.ค.2543 (ม.2 นาเกลือ ต.ชำราก อ.เมือง จ.ตราด)	โกงกางใบเล็ก โกงกางใบใหญ่ ประสัก	1.5x1.5	711
2	2-VSD	ป่าสงวนแห่งชาติ ป่าห้องอ่าว และคาบเกี่ยวเขตป่าชายเลนตามมติครม. เมื่อวันที่ 15 ธ.ค.2530และวันที่ 20 ส.ค.2543 (ม.2 นาเกลือ ต.ชำราก อ.เมือง จ.ตราด	โกงกางใบเล็ก โกงกางใบใหญ่ ประสัก โปรงแดง ถั่วขาว	1.5x1.5	711
3	3-VSD	ป่าสงวนแห่งชาติ ป่าห้องอ่าว และคาบเกี่ยวเขตป่าชายเลนตามมติครม. เมื่อวันที่ 15 ธ.ค.2530และวันที่ 20 ส.ค.2543 (ม.3 หนองรี ต.ชำราก อ.เมือง จ.ตราด)	โกงกางใบเล็ก โกงกางใบใหญ่	1.5x1.5	711
4	4-VSD	ป่าสงวนแห่งชาติ ป่าห้องอ่าว และคาบเกี่ยวเขตป่าชายเลนตามมติครม. เมื่อวันที่ 15 ธ.ค.2530และวันที่ 20 ส.ค.2543 (ม.3 หนองรี ต.ชำราก อ.เมือง จ.ตราด)	โกงกางใบเล็ก โกงกางใบใหญ่ สารภีทะเล	1.5x1.5	711
5	5-VSD	ป่าสงวนแห่งชาติ ป่าห้องอ่าว และคาบเกี่ยวเขตป่าชายเลนตามมติครม. เมื่อวันที่ 15 ธ.ค.2530และวันที่ 20 ส.ค.2543 (ม.3 หนองรี ต.ชำราก อ.เมือง จ.ตราด)	โกงกางใบเล็ก โกงกางใบใหญ่ สารภีทะเล	1.5x1.5	711
6	6-VSD	ป่าสงวนแห่งชาติป่าท่าโสม และคาบเกี่ยวเขตป่าชายเลนตามมติครม. เมื่อวันที่ 15 ธ.ค.2530และวันที่ 20 ส.ค.2543 (ม.4 อ่างกระป่อง ต.ท่าโสม อ.เขาสมิง จ.ตราด)	โกงกางใบเล็ก โกงกางใบใหญ่ ฝาดดอกแดง โปรงแดง	1.5x1.5	711
7	7-VSD	ป่าสงวนแห่งชาติป่าท่าตะเภาและป่าเลนน้ำเชี่ยว และคาบเกี่ยวเขตป่าชายเลนตามมติครม. เมื่อวันที่ 15 ธ.ค.2530และวันที่ 20 ส.ค.2543 (ม.2 ท่าตะเภา ต.หนองเสม็ด อ.เมือง จ.ตราด)	โกงกางใบเล็ก โกงกางใบใหญ่	1.5x1.5	711

ตารางที่ 1-3

รายละเอียดของชนิดพันธ์ไม้ที่ปลูกและระยะปลูกในแต่ละแปลง (ต่อ)

ลำดับ	รหัสแปลง	พื้นที่ตั้งโครงการ	ชนิดพันธุ์ไม้ที่ปลูก	ระยะปลูก (ม.xม.)	จำนวนต่อไร่ (ต้น/ไร่)
8	8-VSD	ป่าสงวนแห่งชาติ ป่าท้องอ่าว เขตป่าตามพระราชบัญญัติป่าไม้ พ.ศ.2484 และคาบเกี่ยวเขตป่าชายเลนตามมติครม. เมื่อวันที่ 15 ธ.ค.2530และวันที่ 20 ส.ค.2543 (ม.3 หนองรี ต.ชำราก อ.เมือง จ.ตราด)	โกงกางใบเล็ก โกงกางใบใหญ่	1.5x1.5	711
9	14-VSD	เขตป่าตามพระราชบัญญัติป่าไม้ พ.ศ.2484 และคาบเกี่ยวเขตป่าชายเลนตามมติครม. เมื่อวันที่ 15 ธ.ค.2530และวันที่ 20 ส.ค.2543 (ม.3 ดอนมะกอกล่าง ต.ปากน้ำกระแส อ.แกลง จ.ระยอง)	โกงกางใบเล็ก โกงกางใบใหญ่ โปรงแดง	1.5x1.5	711
10	15-VSD	เขตป่าตามพระราชบัญญัติป่าไม้ พ.ศ.2484 และคาบเกี่ยวเขตป่าชายเลนตามมติครม. เมื่อวันที่ 15 ธ.ค.2530และวันที่ 20 ส.ค.2543 (ม.3 ดอนมะกอกล่าง ต.ปากน้ำกระแส อ.แกลง จ.ระยอง)	โกงกางใบใหญ่	1.5x1.5	711
11	16-VSD	เขตป่าตามพระราชบัญญัติป่าไม้ พ.ศ.2484 และคาบเกี่ยวเขตป่าชายเลนตามมติครม. เมื่อวันที่ 15 ธ.ค.2530และวันที่ 20 ส.ค.2543 (ม.3 ดอนมะกอกล่าง ต.ปากน้ำกระแส อ.แกลง จ.ระยอง)	โกงกางใบเล็ก โกงกางใบใหญ่ โปรงแดง ถั่วขาว	1.5x1.5	711
12	17-VSD	เขตป่าตามพระราชบัญญัติป่าไม้ พ.ศ.2484 และคาบเกี่ยวเขตป่าชายเลนตามมติครม. เมื่อวันที่ 15 ธ.ค.2530และวันที่ 20 ส.ค.2543 (ม.3 ดอนมะกอกล่าง ต.ปากน้ำกระแส อ.แกลง จ.ระยอง)	โกงกางใบเล็ก โกงกางใบใหญ่ โปรงแดง	1.5x1.5	711
13	22-VSD	เขตป่าตามพระราชบัญญัติป่าไม้ พ.ศ.2484 และอยู่นอกเขตป่าชายเลนตามมติครม. เมื่อวันที่ 15 ธ.ค.2530และวันที่ 20 ส.ค.2543 (ม.14 ท่าศาลา ต.ท่าศาลา อ.เมือง จ.นครศรีธรรมราช)	โกงกางใบเล็ก โกงกางใบใหญ่	1.5x1.5	711
14	23-VSD	เขตป่าตามพระราชบัญญัติป่าไม้ พ.ศ.2484 และอยู่นอกเขตป่าชายเลนตามมติครม. เมื่อวันที่ 15 ธ.ค.2530และวันที่ 20 ส.ค.2543 (ม.14 ท่าศาลา ต.ท่าศาลา อ.เมือง จ.นครศรีธรรมราช)	โกงกางใบเล็ก โกงกางใบใหญ่	1.5x1.5	711
15	24-VSD	เขตป่าตามพระราชบัญญัติป่าไม้ พ.ศ.2484 และคาบเกี่ยวเขตป่าชายเลนตามมติครม. เมื่อวันที่ 15 ธ.ค.2530และวันที่ 20 ส.ค.2543 (ม.1 บางปอ ต.บางม่วง อ.ตะกั่วป่า จ.พังงา)	โกงกางใบเล็ก จิกทะเล ตีนเป็ดทะเล หยีทะเล ถั่ว โปรง	1.5x1.5	711

ตารางที่ 1-3

รายละเอียดของชนิดพันธ์ไม้ที่ปลูกและระยะปลูกในแต่ละแปลง (ต่อ)

ลำดับ	รหัสแปลง	พื้นที่ตั้งโครงการ	ชนิดพันธุ์ไม้ที่ปลูก	ระยะปลูก (ม.xม.)	จำนวนต่อไร่ (ต้น/ไร่)
16	25-VSD	ป่าสงวนแห่งชาติป่าเลนโครงการอำเภอคุระบุรี เขตป่าตามพระราชบัญญัติป่าไม้ พ.ศ.2484 และคาบเกี่ยวเขตป่าชายเลนตามมติครม. เมื่อวันที่ 15 ธ.ค.2530และวันที่ 20 ส.ค.2543 (ม.6 บางนายสี ต.บางนายสี อ.ตะกั่วป่า จ.พังงา)	โกงกางใบเล็ก จิกทะเล ตีนเป็ดทะเล หยีทะเล ถั่ว โปรง	1.5x1.5	711
17	26-VSD	ป่าสงวนแห่งชาติป่าคลองทุ่งมะพร้าว เขตป่าตามพระราชบัญญัติป่าไม้ พ.ศ.2484 และอยู่นอกเขตป่าชายเลนตามมติครม. เมื่อวันที่ 15 ธ.ค.2530และวันที่ 20 ส.ค.2543 (ม.4 ท่าดินแดง ต.ลำแก่น อ.ท้ายเหมือง จ.พังงา)	โกงกางใบเล็ก	1.5x1.5	711
18	27-VSD	ป่าสงวนแห่งชาติป่าคลองทุ่งมะพร้าว เขตป่าตามพระราชบัญญัติป่าไม้ พ.ศ.2484 และคาบเกี่ยวเขตป่าชายเลนตามมติครม. เมื่อวันที่ 15 ธ.ค.2530และวันที่ 20 ส.ค.2543 (ม.4 ท่าดินแดง ต.ลำแก่น อ.ท้ายเหมือง จ.พังงา)	โกงกางใบเล็ก	1.5x1.5	711
19	28-VSD	ป่าสงวนแห่งชาติป่าเลนโครงการกิ่งอำเภอคุระบุรี แปลงที่ 3 เขตป่าตามพระราชบัญญัติป่าไม้ พ.ศ.2484 และคาบเกี่ยวเขตป่าชายเลนตามมติครม. เมื่อวันที่ 15 ธ.ค.2530และวันที่ 20 ส.ค.2543 (ม.6 ทุ่งรัก ต.แม่นางขาว อ.คุระบุรี จ.พังงา)	โกงกางใบเล็ก ถั่วขาว จาก	1.5x1.5	711
20	29-VSD	ป่าสงวนแห่งชาติป่าทุ่งนาดำและป่าควนปากเตรียม และอยู่ในเขตป่าชายเลนตามมติครม. เมื่อวันที่ 15 ธ.ค.2530และวันที่ 20 ส.ค.2543 (ม.5 ทุ่งนางดำ ต.คุระ อ.คุระบุรี จ.พังงา)	โกงกางใบเล็ก โกงกางใบใหญ่ ถั่วขาว	1.5x1.5	711
21	30-VSD	ป่าสงวนแห่งชาติป่าเขาทอยและป่านางหงษ์ และอยู่ในเขตป่าชายเลนตามมติครม. เมื่อวันที่ 15 ธ.ค.2530และวันที่ 20 ส.ค.2543 (ม.3 เขาเฒ่า ต.บางเตย อ.เมือง จ.พังงา)	โกงกางใบเล็ก โกงกางใบใหญ่	1.5x1.5	711
22	31-VSD	ป่าสงวนแห่งชาติป่าเลนโครงการทับปุด และคาบเกี่ยวเขตป่าชายเลนตามมติครม. เมื่อวันที่ 15 ธ.ค.2530และวันที่ 20 ส.ค.2543 (ม.1 โคกไคร ต.มะรุ่ย อ.ทับปุด จ.พังงา)	โกงกางใบเล็ก โปรงแดง จิกทะเล	1.5x1.5	711
23	32-VSD	ป่าสงวนแห่งชาติป่าเลนโครงการทับปุด และอยู่ในเขตป่าชายเลนตามมติครม. เมื่อวันที่ 15 ธ.ค.2530และวันที่ 20 ส.ค.2543 (ม.3ท่าสนุก (ชุมชนท่าแกรง) ต.มะรุ่ย อ.ทับปุด จ.พังงา)	โกงกางใบเล็ก โปรงแดง ถั่วขาว	1.5x1.5	711

ตารางที่ 1-3

รายละเอียดของชนิดพันธ์ไม้ที่ปลูกและระยะปลูกในแต่ละแปลง (ต่อ)

ลำดับ	รหัสแปลง	พื้นที่ตั้งโครงการ	ชนิดพันธุ์ไม้ที่ปลูก	ระยะปลูก (ม.xม.)	จำนวนต่อไร่ (ต้น/ไร่)
24	33-VSD	ป่าสงวนแห่งชาติป่าเลนโครงการทับปุด ส่วนที่เหลืออยู่ในเขตป่าตามพระราชบัญญัติป่าไม้ พ.ศ.2484 และคาบเกี่ยวเขตป่าชายเลนตามมติครม. เมื่อวันที่ 15 ธ.ค.2530และวันที่ 20 ส.ค.2543 (ม.5 คลองจูด ต.มะรุ่ย อ.ทับปุด จ.พังงา)	โกงกางใบเล็ก โปรงแดง จิกทะเล	1.5x1.5	711
25	34-VSD	เขตป่าตามพระราชบัญญัติป่าไม้ พ.ศ.2484 และคาบเกี่ยวเขตป่าชายเลนตามมติครม. เมื่อวันที่ 15 ธ.ค.2530และวันที่ 20 ส.ค.2543 (ม.3 ท่าสนุก ต.มะรุ่ย อ.ทับปุด จ.พังงา)	โกงกางใบเล็ก โปรงแดง ถั่วขาว	1.5x1.5	711
26	35-VSD	เขตป่าตามพระราชบัญญัติป่าไม้ พ.ศ.2484 และคาบเกี่ยวเขตป่าชายเลนตามมติครม. เมื่อวันที่ 15 ธ.ค.2530และวันที่ 20 ส.ค.2543 (ม.5 ฝ่ายท่า ต.กระโสม อ.ตะกั่วทุ่ง จ.พังงา)	โกงกางใบเล็ก โกงกางใบใหญ่ จิกทะเล	1.5x1.5	711
27	36-VSD	ป่าสงวนแห่งชาติป่าคลองทองหลาง เขตป่าตามพระราชบัญญัติป่าไม้ พ.ศ.2484 และคาบเกี่ยวเขตป่าชายเลนตามมติครม. เมื่อวันที่ 15 ธ.ค.2530และวันที่ 20 ส.ค.2543 (ม.7 บางจัน ต.หล่อยูง อ.ตะกั่วทุ่ง จ.พังงา)	จิกทะเล	1.5x1.5	711
28	37-VSD	ป่าสงวนแห่งชาติป่าคลองหยง เขตป่าตามพระราชบัญญัติป่าไม้ พ.ศ.2484 และคาบเกี่ยวเขตป่าชายเลนตามมติครม. เมื่อวันที่ 15 ธ.ค.2530และวันที่ 20 ส.ค.2543 (ม.11 ท่าปากแหว่ง ต.โคกกลอย อ.ตะกั่วทุ่ง จ.พังงา)	โกงกางใบเล็ก โกงกางใบใหญ่	1.5x1.5	711
29	38-VSD	เขตป่าตามพระราชบัญญัติป่าไม้ พ.ศ.2484 และคาบเกี่ยวเขตป่าชายเลนตามมติครม. เมื่อวันที่ 15 ธ.ค.2530และวันที่ 20 ส.ค.2543 (ม.5 ติเต๊ะ ต.คลองเคียน อ.ตะกั่วทุ่ง จ.พังงา)	โกงกางใบเล็ก โกงกางใบใหญ่	1.5x1.5	711
30	39-VSD	ป่าสงวนแห่งชาติป่าคลองหยง เขตป่าตามพระราชบัญญัติป่าไม้ พ.ศ.2484 และคาบเกี่ยวเขตป่าชายเลนตามมติครม. เมื่อวันที่ 15 ธ.ค.2530และวันที่ 20 ส.ค.2543 (ม.11 ท่าปากแหว่ง ต.โคกกลอย อ.ตะกั่วทุ่ง จ.พังงา)	โกงกางใบเล็ก โกงกางใบใหญ่ จิกทะเล	1.5x1.5	711

ตารางที่ 1-3

รายละเอียดของชนิดพันธ์ไม้ที่ปลูกและระยะปลูกในแต่ละแปลง (ต่อ)

ลำดับ	รหัสแปลง	พื้นที่ตั้งโครงการ	ชนิดพันธุ์ไม้ที่ปลูก	ระยะปลูก (ม.xม.)	จำนวนต่อไร่ (ต้น/ไร่)
31	58-VSD	ป่าสงวนแห่งชาติป่าเลนคลองปะเหลียน และป่าคลองท่าบ้า เขตป่าตามพระราชบัญญัติป่าไม้ พ.ศ.2484 และคาบเกี่ยวเขตป่าชายเลนตามมติครม. เมื่อวันที่ 15 ธ.ค.2530และวันที่ 20 ส.ค.2543 (ม.2 บ้านคลองปะเหลียนต.ทุ่งกระบือ อ.ย่านตาขาว จ.ตรัง)	โกงกางใบเล็ก โปรงแดง พังกาหัวสุมดอกแดง	1.5x1.5	711
32	64-VSD	ป่าสงวนแห่งชาติป่าคลองหยงสตาร์ ป่าคลองหลักขันธ์ และป่าคลองลิพัง เขตป่าตามพระราชบัญญัติป่าไม้ พ.ศ.2484 และคาบเกี่ยวเขตป่าชายเลนตามมติครม. เมื่อวันที่ 15 ธ.ค.2530และวันที่ 20 ส.ค.2543 (ม.7 บ้านทางสาย ต.ลิพัง อ.ปะเหลียน จ.ตรัง)	โกงกางใบเล็ก โปรงแดง	1.5x1.5	711
33	65-VSD	ป่าสงวนแห่งชาติป่าเลนคลองปรน ป่าเลนคลองควนยาง และป่าเลนคลองหินคอกควาย เขตป่าตามพระราชบัญญัติป่าไม้ พ.ศ.2484 และคาบเกี่ยวเขตป่าชายเลนตามมติครม. เมื่อวันที่ 15 ธ.ค.2530และวันที่ 20 ส.ค.2543 (ม.5 บ้านหัวควน ต.บ้านนา อ.ปะเหลียน จ.ตรัง)	ตีนเป็ดทะเล หยีทะเล เสม็ดขาว	1.5x1.5	711
34	66-VSD	ป่าสงวนแห่งชาติป่าเลนคลองปรน ป่าเลนคลองควนยาง และป่าเลนคลองหินคอกควาย เขตป่าตามพระราชบัญญัติป่าไม้ พ.ศ.2484 และคาบเกี่ยวเขตป่าชายเลนตามมติครม. เมื่อวันที่ 15 ธ.ค.2530และวันที่ 20 ส.ค.2543 (ม.5 บ้านหัวควน ต.บ้านนา อ.ปะเหลียน จ.ตรัง)	ตีนเป็ดทะเล หยีทะเล เสม็ดขาว	1.5x1.5	711
35	68-VSD	ป่าสงวนแห่งชาติป่าเลนจังหวัดสตูล ตอนที่ 5 และคาบเกี่ยวเขตป่าชายเลนตามมติครม. เมื่อวันที่ 15 ธ.ค.2530และวันที่ 20 ส.ค.2543 (ม.5 บ้านนาแค ต.คลองขุด อ.เมือง จ.สตูล)	โกงกางใบใหญ่	1.5x1.5	711
36	69-VSD	ป่าสงวนแห่งชาติป่าเลนจังหวัดสตูล ตอนที่ 5 และอยู่ในเขตป่าชายเลนตามมติครม. เมื่อวันที่ 15 ธ.ค.2530และวันที่ 20 ส.ค.2543 (ม.3บ้านคลองน้ำเวียน ต.คลองขุด อ.เมือง จ.สตูล)	โกงกางใบเล็ก โกงกางใบใหญ่ โปรงแดง ถั่ว	1.5x1.5	711
37	70-VSD	ป่าสงวนแห่งชาติป่าเลนจังหวัดสตูล ตอนที่ 5 เขตป่าตามพระราชบัญญัติป่าไม้ พ.ศ.2484 และคาบเกี่ยวเขตป่าชายเลนตามมติครม. เมื่อวันที่ 15 ธ.ค.2530และวันที่ 20 ส.ค.2543 (ม.4 บ้านคลองขุด ต.คลองขุด อ.เมือง จ.สตูล)	โกงกางใบเล็ก โกงกางใบใหญ่ โปรงแดง ถั่ว หยีทะเล ตีนเป็ดทะเล	1.5x1.5	711

ตารางที่ 1-3

รายละเอียดของชนิดพันธ์ไม้ที่ปลูกและระยะปลูกในแต่ละแปลง (ต่อ)

ลำดับ	รหัสแปลง	พื้นที่ตั้งโครงการ	ชนิดพันธุ์ไม้ที่ปลูก	ระยะปลูก (ม.xม.)	จำนวนต่อไร่ (ต้น/ไร่)
38	71-VSD	ป่าสงวนแห่งชาติป่าเลนจังหวัดสตูล ตอนที่ 5 เขตป่าตามพระราชบัญญัติป่าไม้ พ.ศ.2484 และคาบเกี่ยวเขตป่าชายเลนตามมติครม. เมื่อวันที่ 15 ธ.ค.2530และวันที่ 20 ส.ค.2543 (ม.5 บ้านนาแค ต.คลองขุด อ.เมือง จ.สตูล)	หยีทะเล สารภีทะเล ตีนเป็ดทะเล	1.5x1.5	711
39	71(1)-VSD	ป่าสงวนแห่งชาติป่าเลนจังหวัดสตูล ตอนที่ 5 และคาบเกี่ยวเขตป่าชายเลนตามมติครม. เมื่อวันที่ 15 ธ.ค.2530และวันที่ 20 ส.ค.2543 (ม.5 บ้านนาแค ต.คลองขุด อ.เมือง จ.สตูล)	หยีทะเล สารภีทะเล ตีนเป็ดทะเล	1.5x1.5	711
40	72-VSD	ป่าสงวนแห่งชาติป่าเลนจังหวัดสตูล ตอนที่ 5 และอยู่ในเขตป่าชายเลนตามมติครม. เมื่อวันที่ 15 ธ.ค.2530และวันที่ 20 ส.ค.2543 (ม.3 บ้านคลองน้ำเวียน ต.คลองขุด อ.เมือง จ.สตูล)	โกงกางใบเล็ก โกงกางใบใหญ่ โปรงแดง ถั่ว	1.5x1.5	711
41	73-VSD	ป่าสงวนแห่งชาติป่าเลนจังหวัดสตูล ตอนที่ 5 และอยู่ในเขตป่าชายเลนตามมติครม. เมื่อวันที่ 15 ธ.ค.2530และวันที่ 20 ส.ค.2543 (ม.3 บ้านคลองน้ำเวียน ต.คลองขุด อ.เมือง จ.สตูล)	หยีทะเล ตีนเป็ดทะเล	1.5x1.5	711
42	74-VSD	ป่าสงวนแห่งชาติป่าเลนจังหวัดสตูล ตอนที่ 5 และอยู่ในเขตป่าชายเลนตามมติครม. เมื่อวันที่ 15 ธ.ค.2530และวันที่ 20 ส.ค.2543 (ม.1 บ้านเขาจีน ต.คลองขุด อ.เมือง จ.สตูล)	โกงกางใบใหญ่ โปรงแดง ถั่ว ตีนเป็ดทะเล	1.5x1.5	711
43	96-VSD	ป่าสงวนแห่งชาติ ป่าคลองพนและป่าบากัน และป่าสงวนแห่งชาติ ป่าคลองพน และป่ากลาเสน้อย และอยู่นอกเขตป่าชายเลนตามมติครม. เมื่อวันที่ 15 ธ.ค.2530และวันที่ 20 ส.ค.2543 (ม.1 บ้านคลองพน ต.คลองพน อ.คลองท่อม จ.กระบี่)	สารภีทะเล โปรงแดง ถั่วขาว	1.5x1.5	711

โดยโครงการได้ตรวจสอบข้อมูลภาพถ่ายทางอากาศจากกูเกิล เอิร์ท โปร 2023 (Google Earth Pro 2023) ภาพดาวเทียม Sentinel-2A ช่วงเดือนมีนาคม ถึงเดือนพฤษภาคม 2566 ที่มีเมฆปกคลุมน้อยกว่า 10% ที่นำเข้าในโปรแกรม GIS เพื่อคำนวณหาเรือนยอดปกคลุมและความหนาแน่นของเรือนยอด โดยใช้ดัชนีพืชพรรณ (NDVI) และดัชนีป่าชายเลน (MVI) ร่วมกับการยืนยันในภาคสนาม พบว่าสภาพพื้นที่ก่อนมีโครงการไม่ได้มีสภาพเป็นป่า (สภาพป่า หมายถึง พื้นที่ที่มีการปกคลุมเรือนยอดของต้นไม้ที่มีความสูงเต็มที่ไม่น้อยกว่า 3 เมตรเฉลี่ยเกินกว่าร้อยละ 30) ดัง**ภาคผนวก 1.3**

อย่างไรก็ตาม กรณีที่มีพันธุ์ไม้เดิมอยู่ภายในแปลงปลูกป่าของโครงการและมีลักษณะเป็นต่อเนื่องกัน โครงการจะตัดกันพื้นที่ดังกล่าวออกและคำนวณเนื้อที่ปลูกจริงใหม่ ส่วนในกรณีที่มีลักษณะกระจายตัวไม่ต่อเนื่องกัน โครงการได้ทำเครื่องหมายด้วยการทาสีแดงไว้บนต้นไม้ดังกล่าวแทน (ตัวอย่างดัง **ภาพที่ 1-2**) และกำหนดให้มีการตรวจสอบอย่างสม่ำเสมอระหว่างการลาดตระเวนป้องกันการทำลายป่า หากพบว่ามีการหลุดร่อนให้ทาสีใหม่ให้ชัดเจน หรือพิจารณาใช้แนวทางอื่นๆ ตามความเหมาะสม โดยต้นไม้เดิมในพื้นที่ก่อนเริ่มโครงการจะไม่ถูกตัดฟันออกไปจากพื้นที่ และไม่ถูกเบียดบังจนตายจากต้นไม้ที่ปลูกในโครงการ หรือถูกทำลายจากขั้นตอนการดำเนินโครงการตลอดระยะเวลาโครงการ และไม่ถูกสำรวจและนับรวมไปในการคิดเครดิตของโครงการ



ภาพที่ 1-2 ตัวอย่างการทำเครื่องหมายบนต้นไม้เดิมด้วยการทาสี

<u>การผลิตกล้าไม้</u>

การปลูกไม้ป่าชายเลนของโครงการ จะใช้การปลูกด้วยฝัก และปลูกด้วยกล้าไม้ โดยกล้าไม้ที่นำมาปลูกในพื้นที่โครงการ ได้แก่ โกงกางใบเล็ก (*Rhizophora apiculata*) และโกงกางใบใหญ่ (*Rhizophora mucronata*) ซึ่งเป็นพันธุ์ไม้เด่นและมีความหนาแน่นมากจากการสำรวจป่าชายเลนในพื้นที่ทั้ง 7 จังหวัดที่เป็นที่ตั้งโครงการ ของกรมทรัพยากรทางทะเลและชายฝั่ง ร่วมกับพันธุ์ไม้อื่นๆ ตามความเหมาะสมกับพื้นที่ โปรงแดง (*Ceriops tagal*) ถั่วขาว (*Bruguiera cylindrica*) สารภีทะเล (*Calophyllum inophyllum*) จิกทะเล (*Barringtonia asiatica*) ตีนเป็ดทะเล (*Cerbera odollam*) หยีทะเล (*Derris indica*) และพังกาหัวสุมดอกแดง (*Bruguiera gymnorrhiza*) โดยหน่วยงานภายใต้กรมทรัพยากรทางทะเลและชายฝั่งเป็นผู้จัดหาเก็บฝักจากแหล่งแม่ไม้ นำมาเพาะชำในโรงเรือนเพาะชำ (**ภาพที่ 1-3**) กล้าไม้ซึ่งตั้งอยู่บริเวณที่น้ำทะเลท่วมถึงได้อย่างสม่ำเสมอ ดูแลรักษากล้าไม้เพื่อรอการปลูก โดยกล้าไม้ที่นำไปปลูกในพื้นที่โครงการนั้นจะต้องมีอายุไม่น้อยกว่า 3 เดือน และจะต้องมีการผลิตกล้าไม้สำรองไว้ไม่น้อยกว่าร้อยละ 20 สำหรับการปลูกซ่อม



ภาพที่ 1-3 การเตรียมตัวอย่างกล้าไม้

การเตรียมพื้นที่

สภาพปัจจุบันของพื้นที่โครงการเป็นพื้นที่ผ่านการรื้อถอน (พื้นที่พร้อมปลูก) พื้นที่ผ่านการทำนากุ้ง และพื้นที่หาดเลนงอก ดังนั้น จึงต้องมีการเตรียมพื้นที่เพื่อให้พื้นที่ให้มีความคล้ายคลึงกับสภาพป่าชายเลนดั้งเดิม เหมาะสมกับการฟื้นฟูสภาพป่าชายเลน และเหมาะสมที่จะปลูกกล้าไม้ให้เจริญเติบโตและตั้งตัวได้ดีในระยะเริ่มปลูก โดยในการเตรียมพื้นที่นั้น จะทำการขุดหรือเจาะทลายคันดินให้สามารถเชื่อมต่อกับคลองและให้น้ำทะเลสามารถไหลเข้า-ออกได้สะดวก หรือ กรณีที่มีความจำเป็นอาจจะต้องขุดคูแพรกเพื่อให้น้ำเข้า-ออก และกระจายทั่วแปลงปลูกกำจัดวัชพืชต่างๆ ปรับพื้นที่ให้เหมาะสมต่อการปลูก และทำการเตรียมและหลักหมายแนวปลูก และเตรียมหลุมปลูก

- **การเตรียมหลักหมายแนวปลูก** หลักหมายแนวปลูกเป็นไม้ไผ่ผ่าซีก ขนาด 1.5-2.0 เซนติเมตร ความยาวไม่น้อยกว่า 1 เมตร ขึ้นกับความอ่อน-แข็งของดิน ส่วนบนของหลักหมายทาสีแดงไม่น้อยกว่า 15 เซนติเมตร
- **การปักหมายแนวปลูก** กำหนดระยะปลูก 1.5×1.5 เมตร
- **การเตรียมหลุมปลูก** กำหนดความกว้างและความลึกของหลุมให้มากกว่าถุงกล้าเล็กน้อย

โดยตัวอย่างของการเตรียมพื้นที่ปลูก ดัง**ภาพที่ 1-4**



ภาพที่ 1-4 ตัวอย่างการเตรียมพื้นที่ตัวอย่างกล้าไม้

การปลูก

การปลูกจะใช้ฝัก และกล้าไม้ที่มีอายุไม่น้อยกว่า 3 เดือน และจะต้องมีการผลิตกล้าไม้สำรองไว้ไม่น้อยกว่าร้อยละ 20 โดยนำกล้าไม้ออกจากถุงเพาะชำ แล้วนำลงไปในหลุมที่เตรียมไว้ โดยหลุมปลูกจะมีขนาดใหญ่กว่าถุงเพาะชำเล็กน้อย จัดกล้าไม้ให้ตั้งตรง แล้วใช้ดินกลบปิดปากหลุม กดอัดดินโดยรอบหลุมให้แน่น (**ภาพที่ 1-5**)



ภาพที่ 1-5 การปลูกกล้าไม้

การบำรุงรักษา

- **การกำจัดวัชพืช** กำจัดวัชพืชภายหลังการปลูกโดยรอบโคนต้นไม้ไม่น้อยกว่าปีละ 1 ครั้งเพื่อไม่ให้วัชพืชแย่งธาตุอาหาร และบัดบังการรับแสงของต้นไม้ เพื่อให้ต้นกล้าแข็งแรงและมีอัตราการรอดตายหลังปลูกสูง นอกจากนี้ ให้กำจัดวัชพืชในบริเวณอื่นๆ ภายในแปลงปลูก โดยเฉพาะบริเวณคันดินเพื่อป้องกันวัชพืชรุกล้ำเข้ามาในแปลงปลูก (**ภาพที่ 1-6**)

- **การตรวจนับอัตราการรอดตาย และปลูกทดแทนต้นที่ตาย** หลังจากการปลูกและกล้าไม้ตั้งตัวได้แล้ว ในช่วงปีที่ 2-6 หลังการปลูก จะดำเนินการตรวจนับอัตราการรอดตาย 1 ครั้ง/ปี แล้วทำการปลูกทดแทน ให้มีอัตราการรอดตายไม่น้อยกว่าร้อยละ 80 ในช่วงก่อนฤดูฝน สำหรับแปลงที่ผ่านการรื้อถอน หรือเป็นพื้นที่ดอน ส่วนพื้นที่อื่นๆ เช่นนากุ้ง แปลงปลูกเสริม เลนงอก อาจพิจารณาปลูกในช่วงที่ไม่ใช่ช่วงมรสุมหรือน้ำมีน้ำมาก โดยกล้าไม้ที่นำมาปลูกทดแทนนั้น จะเป็นกล้าไม้ชนิดเดียวกันหรือเป็นพันธุ์ไม้ดั้งเดิมในพื้นที่ที่มีอายุใกล้เคียงกับกล้าไม้ในแปลงปลูกที่ได้มีการผลิตกล้าไม้สำรองไว้ไม่น้อยกว่าร้อยละ 20 โดยมีความถี่ในการปลูกทดแทน 1 ครั้ง/ปี ในช่วงปีที่ 2-6
- **การลาดตระเวนป้องกันการทำลายป่า** ลาดตระเวนเพื่อป้องกันการบุกรุกพื้นที่และตัดไม้ในแปลง ไม่น้อยกว่า 1 ครั้งต่อสัปดาห์ โดยดำเนินการให้ครอบคลุมพื้นที่แปลง และต้องมีการซ่อมแซมป้าย หลักเขต หรือแนวเขตรอบแปลงปลูกป่าให้ชัดเจนอยู่เสมอ



ภาพที่ 1-6 การกำจัดวัชพืชในแปลงปลูก และการทำทางสำหรับการลาดตระเวนป้องกันการทำลายป่า

<u>การจัดการอย่างถูกวิธี</u>

เมื่อเจ้าหน้าที่ประจำแปลงของกรมทรัพยากรทางทะเลและชายฝั่ง ตรวจตราแปลงปลูก และ พบว่า ต้นไม้ในเป็นโรคหรือได้รับความเสียหายจากแมลง ให้นำต้นไม้ออกจากแปลงไปทำลายอย่างถูกวิธีเพื่อป้องกันการระบาด/ลุกลามของโรค หรือหากพบว่าต้นไม้มีเรือนยอดเบียดชิดกัน แก่งแย่งแสงกัน ซึ่งทำให้ต้นไม้ไม่สามารถเติบโตได้อย่างเต็มที่ ให้เจ้าหน้าที่พิจารณาดำเนินการตามหลักวิชาการ เช่น การลิดกิ่ง (Pruning) โดยเลือกลิดกิ่งบางกิ่งออกจากลำต้น โดยในการลิดกิ่งครั้งแรกจะลิดกิ่งล่างสุดที่อ่อนแอ และในครั้งต่อๆ ไป ก็จะลิดกิ่งให้สูงขึ้นไปไม่เกิน 1 ใน 3 ของทรงพุ่ม เพื่อส่งเสริมให้กล้าไม้ป่าชายเลนเติบโตได้ดีในระยะเริ่มต้น หรือการตัดสางขยายระยะ เพื่อส่งเสริมการเติบโตของต้นไม้ที่เหลืออยู่ หรือกรณีน้ำทะเลไม่สามารถขึ้นลง และท่วมถึงทั้งแปลง เจ้าหน้าที่จะดำเนินการปรับปรุงสภาพพื้นที่ เพื่อชักน้ำเข้า-ออก แปลง

<u>การป้องกันความเสี่ยงในพื้นที่โครงการ</u>

- **ประชาสัมพันธ์สร้างการรับรู้และความเข้าใจและสร้างการมีส่วนร่วมในพื้นที่** โดยให้ข้อมูลเพื่อให้ชุมชนมีความเข้าใจและความเข้าใจว่าชุมชนสามารถเข้าไปใช้ประโยชน์เพื่อการพักผ่อนหย่อนใจ การท่องเที่ยวเชิงนิเวศ การเก็บหาของป่าเพื่อการยังชีพ และกิจกรรมสาธารณประโยชน์ได้ โดยต้องเป็นไปอย่างสมดุลและยั่งยืน ไม่ทำลายความหลากหลายทางชีวภาพ หรือส่งผลกระทบต่อสิ่งแวดล้อมในพื้นที่ดำเนินโครงการ
- **ลาดตระเวนป้องกันการทำลายป่า** โดยให้ทำการลาดตระเวนเพื่อป้องกันการบุกรุกพื้นที่และตัดไม้ในแปลง และสำรวจการเกิดโรคและแมลงในพื้นที่และในต้นไม้อย่างสม่ำเสมอไม่น้อยกว่า 1 ครั้งต่อสัปดาห์ครอบคลุมพื้นที่แปลง และต้องซ่อมแซมแนวเขตรอบแปลงปลูกป่าให้ชัดเจนอยู่เสมอ

<u>งบประมาณในการดำเนินงาน</u>

งบประมาณในการดำเนินงานโครงการปลูกป่าชายเลนช่วยโลกลดก๊าซเรือนกระจกในประเทศไทย (กลุ่ม 1) ของกรมทรัพยากรทางทะเลและชายฝั่ง ร่วมกับบริษัท สยาม ทีซี เทคโนโลยี จำกัด และบริษัท วิสุทธิ คอนซัลแตนท์ จำกัด ตั้งแต่ในขั้นตอนของการเตรียมพื้นที่และปลูกป่าชายเลน การบำรุงแปลงปลูก การดูแลรักษา และส่งเสริมการมีส่วนร่วมของชุมชน รวมทั้งค่าใช้จ่ายในการจัดทำเอกสารประกอบการขึ้นทะเบียนและการพิจารณารับรองปริมาณก๊าซเรือนกระจก (คาร์บอนเครดิต) เช่น เอกสารการพัฒนาโครงการ (PDD) รายงานการประเมินการพัฒนาที่ยั่งยืนและการป้องกันผลกระทบด้านลบ (SDG) รายงานการติดตามประเมินผลปริมาณก๊าซเรือนกระจก (MR) และรายงานการติดตามประเมินผลความเสี่ยงต่อการสูญเสียคาร์บอนจากความไม่ถาวรของโครงการ (Non– permanence Risk Report) ตลอดอายุโครงการ 15 ปี จะอยู่ที่ประมาณ 73,802,777.17 บาท รายละเอียดดัง**ตารางที่ 1-4**

ตารางที่ 1-4

งบประมาณเบื้องต้นตลอดระยะเวลาการดำเนินงานโครงการ 15 ปี

ลำดับ	พื้นที่ปลูกไร่	จำนวนเงิน (บาท)
1	ค่าใช้จ่ายในการดำเนินงานปลูกป่า	8,524,941.87
2	ค่าใช้จ่ายในการจัดทำเอกสารประกอบ การขึ้นทะเบียนและการรับรองปริมาณก๊าซเรือนกระจก (คาร์บอนเครดิต)	817,591.44
3	ค่าใช้จ่ายในการทวนสอบและตรวจสอบความใช้ได้ของปริมาณก๊าซเรือนกระจก (คาร์บอนเครดิต)	1,393,621.77
4	ค่าบำรุงรักษา	62,831,034.97
5	ค่าใช้จ่ายในการขัดกิจกรรมการรับฟังความคิดเห็นของประชาชนและการประชาสัมพันธ์โครงการ	232,270.30
6	ค่าใช้จ่ายในการทดสอบดิน	3,316.82
ค่าใช้จ่ายรวมทั้งสิ้น		**73,802,777.17**

1.1.5 แผนการดำเนินกิจกรรมตลอดอายุโครงการ

1) แผนการดำเนินกิจกรรมการเตรียมพื้นที่ปลูก (ปีที่ 1 เดือนที่ 1-6)

ลำดับ	กิจกรรม	จำนวน (วัน)	เดือนที่ดำเนินการ												ผู้รับผิดชอบ
			1		2		3		4		5		6		
1	การทลายคันดิน (ถ้ามี)	45		■	■	■									ผู้พัฒนาโครงการ
2	ขุดคูแพรกให้น้ำเข้า-ออก (ถ้ามี)	30					■	■							
3	การเก็บริบ กำจัดวัชพืช	15							■						
4	การทำรังวัด หลักเขต และแผนที่พร้อมระบุค่าพิกัด/ภาพถ่ายประกอบ	30								■	■				
5	การทำหลัก/ปักหมายแนวสำหรับปลูก	30										■	■		
6	การทำทางลาดตระเวน	15												■	
7	การทำป้ายโครงการและอื่นๆ	1												■	

2) แผนการดำเนินกิจกรรมการปลูก (ปีที่ 1 เดือนที่ 1-6)

ลำดับ	กิจกรรม	จำนวน (วัน)	เดือนที่ดำเนินการ												ผู้รับผิดชอบ
			1		2		3		4		5		6		
1	การเตรียมฝัก/กล้าไม้	30					■	■							ผู้พัฒนาโครงการ
2	การเตรียมวัสดุปลูก	15							■						
3	การขนย้ายฝัก/กล้าไม้	30								■	■				
4	การปลูกด้วยฝัก/กล้าไม้ป่าชายเลน	60									■	■	■	■	
5	การส่งมอบพื้นที่	1												■	

3) แผนการดำเนินกิจกรรมการบำรุงรักษา การจัดการป่าอย่างถูกวิธี การจัดทำรายงานผลการปฏิบัติงาน และการประเมินการกักเก็บคาร์บอน (ตลอดอายุกล้าไม้จนครบสัญญา)

ลำดับ	กิจกรรม	จำนวน (วัน)	ระยะเวลาดำเนินการ (เดือนที่)												ผู้รับผิดชอบ
			1	2	3	4	5	6	7	8	9	10	11	12	
1	**การบำรุงรักษา และการจัดการอย่างถูกวิธี**	ตลอดอายุกล้าไม้จนครบสัญญา													ผู้พัฒนาโครงการ
	- การกำจัดวัชพืช	1 ครั้ง/เดือน													
	- การลาดตระเวนป้องกันการทำลายป่า	1 ครั้ง/สัปดาห์													
	- การนับอัตราการรอดตาย	1 ครั้ง/ปี													
	- ปลูกทดแทนต้นที่ตาย(ถ้ามี)	1 ครั้ง/ปี													
2	**การจัดทำรายงานผลการปฏิบัติงานการปลูกป่าชายเลนให้ทช.**	2 ครั้ง/ปี													ผู้พัฒนาโครงการ
3	**การประเมินการกักเก็บคาร์บอน**	ทุกๆ 3 ปี หรือตามความเหมาะสม													ผู้พัฒนาโครงการ

1.1.6 ปริมาณก๊าซเรือนกระจกที่คาดว่าจะลดได้ในระยะเวลาคิดคาร์บอนเครดิตของโครงการ

ปริมาณก๊าซเรือนกระจกที่คาดว่าจะลดได้ในระยะเวลาคิดคาร์บอนเครดิต 15 ปีของโครงการปลูกป่าชายเลนช่วยโลกลดก๊าซเรือนกระจกในประเทศไทย (กลุ่ม 1) จะเท่ากับ 247,708.16 ตันคาร์บอนไดออกไซด์เทียบเท่า (tCO_2eq) ตลอดระยะเวลาการคิดคาร์บอนเครดิต หรือประมาณ 16,513 ตันคาร์บอนไดออกไซด์เทียบเท่าต่อปี โดยปริมาณก๊าซเรือนกระจกที่ได้รับการรับรองจากโครงการนี้หรือคาร์บอนเครดิต จะแบ่งปันกันระหว่างบริษัท สยาม ทีซี เทคโนโลยี จำกัด/บริษัท วิสุทธิ คอนซัลแตนท์ จำกัด ซึ่งเป็นบริษัทที่ได้อนุมัติให้เข้าร่วมโครงการปลูกป่าชายเลน เพื่อประโยชน์จากคาร์บอนเครดิตประจำปี พ.ศ. 2565 ในสัดส่วนไม่เกินร้อยละ 90 (แบ่งเป็นบริษัท สยาม ทีซี เทคโนโลยี จำกัด ในสัดส่วนไม่เกินร้อยละ 85 และบริษัท วิสุทธิ คอนซัลแตนท์ จำกัด ในสัดส่วนไม่เกินร้อยละ 5) และกรมทรัพยากรทางทะเลและชายฝั่ง ในสัดส่วนไม่น้อยกว่าร้อยละ 10 หรือตามที่ตกลงกัน โดยคาร์บอนเครดิตในส่วนของกรมทรัพยากรทางทะเลและชายฝั่ง จะจัดสรรให้แก่องค์กรปกครองส่วนท้องถิ่นที่เป็นที่ตั้งของแปลงโครงการ จำนวนกึ่งหนึ่ง เพื่อสนับสนุนการดำเนินกิจกรรมของชุมชนชายฝั่งที่เกี่ยวข้องกับการอนุรักษ์ทรัพยากรทางทะเลและชายฝั่ง

1.2 ขอบเขตการดำเนินโครงการ

1.2.1 ความเป็นมาของโครงการ

บริษัท สยาม ทีซี เทคโนโลยี จำกัด (สยาม ทีซี) ซึ่งเป็นบริษัทที่ให้บริการเกี่ยวกับการจัดหาสินค้า และเทคโนโลยีที่เกี่ยวข้องกับงานด้านวิศวกรรมต่าง ๆ อาทิ วิศกรรมแหล่งน้ำ วิศกรรมเครื่องกล ฯลฯ โดยให้บริการประกอบ ติดตั้ง และบำรุงรักษาอย่างครบวงจร รวมถึงการบริการด้านนวัตกรรมเทคโนโลยี เพื่อผลักดันคุณภาพด้านการศึกษา และบริษัท วิสุทธิ คอนซัลแตนท์ จำกัด ซึ่งเป็นบริษัทผู้ให้บริการด้านที่ปรึกษาแก่หน่วยงานต่างๆ มีประสบการณ์เกี่ยวกับการสำรวจศึกษา ออกแบบ วางแผนจัดการและการบริหารโครงการด้านการพัฒนาแหล่งน้ำ ระบบส่งน้ำ ระบบประปา ระบบชลประทานการเกษตรกรรม งานก่อสร้างอาคาร ถนน สะพาน และสาธารณูปโภคต่างๆ มีนโยบายการดำเนินงานที่มุ่งการเติบโตของธุรกิจควบคู่กับการพัฒนาสังคมและสิ่งแวดล้อมอย่างยั่งยืน ตระหนักถึงความสำคัญของป่าชายเลนที่มีความสำคัญต่อระบบนิเวศในด้านห่วงโซ่อาหาร ป้องกันภัยพิบัติทางธรรมชาติ ตลอดจนดูดกลับและกักเก็บคาร์บอนไดออกไซด์ซึ่งเป็นก๊าซเรือนกระจกที่สำคัญและเป็นสาเหตุหลักของการเปลี่ยนแปลงสภาพภูมิอากาศ และผลประโยชน์จากคาร์บอนเครดิตที่จะได้รับจากการเข้าร่วมโครงการ

ดังนั้น บริษัท วิสุทธิ คอนซัลแตนท์ จำกัด จึงได้เข้าร่วมโครงการปลูกป่าชายเลนเพื่อประโยชน์จากคาร์บอนเครดิต สำหรับบุคคลภายนอก และได้รับการอนุมัติให้เข้าร่วมโครงการปลูกป่าชายเลน เพื่อประโยชน์จากคาร์บอนเครดิต ประจำปี พ.ศ. 2565 จากทช. จำนวน 104 แปลง เนื้อที่รวม 10,209.89 ไร่ เป็นระยะเวลา 30 ปี รายละเอียดดัง**ภาคผนวก 1.2** โดยได้ร่วมกับบริษัท สยาม ทีซี เทคโนโลยี จำกัด (สยาม ทีซี) นำพื้นที่จำนวน 43 แปลง เนื้อที่จัดสรรรวม 1,615.92 ไร่ มาพัฒนาโครงการปลูกป่าชายเลนช่วยโลกลดก๊าซเรือนกระจกในประเทศไทย (กลุ่ม 1)

1.2.2 ขอบเขตพื้นที่โครงการ

ภายหลังจากที่ได้รับการจัดสรรพื้นที่ดำเนินการโครงการปลูกป่าชายเลน เพื่อประโยชน์จากคาร์บอนเครดิต ประจำปี พ.ศ. 2565 จากทช. โครงการได้ทำการรังวัดและจัดทำแผนที่ขนาดมาตราส่วน 1 : 50,000 และ 1 : 4,000 พร้อมระบุรายละเอียดค่าพิกัดของพื้นที่ในแต่ละแปลง ดัง**ตารางที่ 1-5** และได้ทำการหมายแนวเขตแปลงปลูกและจัดทำป้ายข้อมูลแปลงปลูกป่าในแต่ละแปลง (ตัวอย่างดัง**ภาพที่ 1-7**) รายละเอียดดังนี้

- **แนวเขตแปลงปลูก** ทำการหมายแนวเขตแปลงปลูกโดยใช้หลักเขตคอนกรีตเสริมเหล็กขนาด 4 × 4 นิ้วที่มีฐานหลักเขตแบบฐานแผ่ ความยาวอย่างน้อย 1 เมตรเหนือพื้นดิน โดยรอบแปลงปลูก โดยระบุปีแปลง และเนื้อที่ไว้ที่หลักเขตคอนกรีตดังกล่าวเพื่อเป็นหลักฐานในการตรวจสอบ (ตัวอย่างดัง**ภาพที่ 1-7**)



ภาพที่ 1-7 การรังวัดและจัดทำแผนที่พร้อมระบุรายละเอียดค่าพิกัด และการทำหมายแนวเขตแปลงปลูก

- **ป้ายข้อมูลแปลงปลูกป่า** โดยใช้วัสดุเป็นอะลูมิเนียมแผ่นเรียบ ขนาดไม่น้อยกว่า 1.20 × 2.40 เมตร ความหนาไม่น้อยกว่า 2 มิลลิเมตร ความสูงจากระดับพื้นดินถึงขอบล่างของป้ายไม่น้อยกว่า 1.5 เมตร ทากันสนิม แล้วทาพื้นป้ายสีขาว พร้อมใส่ข้อความสีน้ำเงิน ระบุชื่อโครงการ บุคคลภายนอกที่เข้าร่วมโครงการ ปีที่ปลูก เนื้อที่และที่ตั้งโครงการ(ตัวอย่างดัง**รูปที่ 1-8**) โดยติดตั้งกับเสาคอนกรีตเสริมเหล็ก ขนาด 3 x 3 นิ้ว จำนวน 2 ต้นที่ฝังเสาลึกลงใต้ระดับพื้นดินไม่น้อยกว่า 1.5 เมตร หรือตามความเหมาะสมของสภาพพื้นที่ และเทคอนกรีตปิดก้นหลุมเสา ไม่น้อยกว่า 20 เซนติเมตร เพื่อให้การติดตั้งเสามีความมั่นคง แข็งแรง ปลอดภัย



ภาพที่ 1-8 : ตัวอย่างป้ายแสดงข้อมูลการดำเนินโครงการปลูกป่าชายเลนเพื่อประโยชน์จากคาร์บอนเครดิต ตามคู่มือการปลูกป่าชายเลน เพื่อประโยชน์จากคาร์บอนเครดิต พ.ศ. 2565

สำหรับขอบเขตของพื้นที่โครงการในแต่ละแปลงปลูกที่ได้จากการสำรวจรังวัดและจัดทำแผนที่ที่มีการระบุรายละเอียดค่าพิกัดของพื้นที่ในแต่ละแปลงไว้ โดยพื้นที่โครงการมีเนื้อที่จัดสรรทั้งหมด 1,615.92 ไร่ จะมีพื้นที่ที่มีพันธุ์ไม้เดิมอยู่ภายในแปลงปลูกป่าของโครงการและมีลักษณะเป็นต่อเนื่องกัน ประมาณ 20.52 ไร่ และทางระบายน้ำ/ร่องน้ำ หรือบ่อน้ำที่ไม่เกี่ยวข้องกับการปลูกหรือการบำรุงรักษาต้นไม้ ประมาณ 0.37 ไร่ รายละเอียดดัง**ภาพที่ 1-9**

ทั้งนี้ พื้นที่ที่นำมาเข้าร่วมโครงการจะพิจารณาเฉพาะพื้นที่ที่เกี่ยวข้องกับการปลูกและบำรุงรักษาต้นไม้เท่านั้น ประกอบด้วย พื้นที่ปลูกป่าชายเลน และพื้นที่พื้นที่แนวคันดินที่ปรับปรุงเป็นแนวถนน/ทางตรวจการณ์-ลาดตระเวนที่ใช้ในการบำรุงรักษาต้นไม้ รวมทั้งสิ้น 1,595.03 ไร่ รายละเอียดดัง**ตารางที่ 1-6**

ตารางที่ 1-5

ที่ตั้งโครงการและพิกัดของเสาโดยรอบพื้นที่แต่ละแปลง

ลำดับ	รหัส/ที่ตั้งแปลง	พิกัดของเสาในแต่ละแปลง			เนื้อที่จัดสรร (ไร่)	พื้นที่เข้าร่วมโครงการ (ไร่)
		ตำแหน่ง	พิกัด E	พิกัด N		
1	1-VSD (ม.2 นาเกลือ ต.ชำราก อ.เมือง จ.ตราด)	1	245947	1346467	13.53	13.53
		2	246115	1346462		
		3	246151	1346471		
		4	246169	1346408		
		5	246160	1346401		
		6	246161	1346392		
		7	246004	1346338		
		8	245972	1346317		
2	2-VSD (ม.2 นาเกลือ ต.ชำราก อ.เมือง จ.ตราด	1	246090	1345935	31.61	31.61
		2	246229	1346006		
		3	246287	1345925		
		4	246347	1345883		
		5	246363	1345866		
		6	246330	1345750		
		7	246320	1345739		
		8	246280	1345752		
		9	246251	1345748		
		10	246191	1345702		
		11	246200	1345640		
		12	246196	1345639		
3	3-VSD (ม.3 หนองรี ต.ชำราก อ.เมือง จ.ตราด)	1	246213	1345559	14.20	14.20
		2	246275	1345582		
		3	246301	1345532		
		4	246333	1345469		
		5	246359	1345469		
		6	246376	1345439		
		7	246385	1345421		
		8	246388	1345399		
		9	246392	1345332		
		10	246386	1345321		

ตารางที่ 1-5
ที่ตั้งโครงการและพิกัดของเสาโดยรอบพื้นที่แต่ละแปลง

ลำดับ	รหัส/ที่ตั้งแปลง	พิกัดของเสาในแต่ละแปลง			เนื้อที่จัดสรร (ไร่)	พื้นที่เข้าร่วมโครงการ (ไร่)
		ตำแหน่ง	พิกัด E	พิกัด N		
3 (ต่อ)	3-VSD (ม.3 หนองรี ต.ชำราก อ.เมือง จ.ตราด) (ต่อ)	11	246345	1345318	14.20	14.20
		12	246311	1345332		
		13	246288	1345378		
		14	246274	1345430		
		15	246282	1345435		
		16	246280	1345442		
		17	246270	1345439		
		18	246237	1345511		
4	4-VSD (ม.3 หนองรี ต.ชำราก อ.เมือง จ.ตราด)	1	246264	1345420	31.31	31.31
		2	246175	1345384		
		3	246084	1345395		
		4	246012	1345514		
		5	246043	1345571		
		6	246126	1345621		
		7	246087	1345657		
		8	246038	1345605		
		9	245991	1345656		
		10	245966	1345668		
		11	245920	1345700		
		12	245909	1345718		
		13	245949	1345772		
		14	245982	1345747		
		15	245987	1345729		
		16	246084	1345666		
		17	246153	1345615		
		18	246183	1345587		
		19	246214	1345556		
5	5-VSD (ม.3 หนองรี ต.ชำราก อ.เมือง จ.ตราด)	1	246083	1345383	29.41	22.40
		2	246145	1345363		
		3	246176	1345356		
		4	246244	1345328		

ตารางที่ 1-5
ที่ตั้งโครงการและพิกัดของเสาโดยรอบพื้นที่แต่ละแปลง

ลำดับ	รหัส/ที่ตั้งแปลง	พิกัดของเสาในแต่ละแปลง			เนื้อที่จัดสรร (ไร่)	พื้นที่เข้าร่วมโครงการ (ไร่)
		ตำแหน่ง	พิกัด E	พิกัด N		
5 (ต่อ)	5-VSD (ม.3 หนองรี ต.ชำราก อ.เมือง จ.ตราด) (ต่อ)	5	246315	1345314	29.41	22.40
		6	246401	1345286		
		7	246401	1345220		
		8	246394	1345195		
		9	246119	1345213		
		10	246119	1345229		
		11	246083	1345233		
		12	246083	1345219		
		13	246012	1345228		
6	6-VSD (ม.4 อ่างกระป่อง ต.ท่าโสม อ.เขาสมิง จ.ตราด)	1	204720	1359907	19.88	19.41
		2	204940	1359942		
		3	204949	1359865		
		4	204857	1359836		
		5	204828	1359871		
		6	204734	1359842		
		7	204791	1359846		
		8	204855	1359784		
		9	204807	1359749		
		10	204744	1359812		
		11	204722	1359820		
		12	204800	1359745		
		13	204712	1359699		
		14	204628	1359791		
7	7-VSD (ม.2 ท่าตะเภา ต.หนองเสม็ด อ.เมือง จ.ตราด)	1	228669	1348283	3.48	3.48
		2	228718	1348250		
		3	228767	1348222		
		4	228756	1348176		
		5	228729	1348188		
		6	228691	1348215		
		7	228666	1348233		
		8	228650	1348251		

ตารางที่ 1-5
ที่ตั้งโครงการและพิกัดของเสาโดยรอบพื้นที่แต่ละแปลง

ลำดับ	รหัส/ที่ตั้งแปลง	พิกัดของเสาในแต่ละแปลง			เนื้อที่จัดสรร (ไร่)	พื้นที่เข้าร่วมโครงการ (ไร่)
		ตำแหน่ง	พิกัด E	พิกัด N		
8	8-VSD (ม.3 หนองรี ต.ชำราก อ.เมือง จ.ตราด)	1	246218	1345046	5.80	5.80
		2	246299	1345038		
		3	246296	1344986		
		4	246293	1344988		
		5	246289	1344984		
		6	246292	1344982		
		7	246292	1344912		
		8	246229	1344909		
9	14-VSD (ม.3 ดอนมะกอกล่าง ต.ปากน้ำกระแส อ.แกลง จ.ระยอง)	1	793791	1407810	49.36	49.36
		2	794148	1407689		
		3	794180	1407821		
		4	794240	1407790		
		5	794262	1407671		
		6	794261	1407648		
		7	794240	1407626		
		8	794032	1407503		
		9	793967	1407658		
		10	793713	1407636		
10	15-VSD (ม.3 ดอนมะกอกล่าง ต.ปากน้ำกระแส อ.แกลง จ.ระยอง)	1	793693	1408712	54.59	47.70
		2	793948	1408635		
		3	793965	1408699		
		4	794035	1408674		
		5	794050	1408715		
		6	794095	1408677		
		7	794093	1408647		
		8	794106	1408617		
		9	794130	1408612		
		10	794153	1408616		
		11	794174	1408596		
		12	794181	1408498		
		13	794233	1408431		
		14	794226	1408398		

ตารางที่ 1-5
ที่ตั้งโครงการและพิกัดของเสาโดยรอบพื้นที่แต่ละแปลง

ลำดับ	รหัส/ที่ตั้งแปลง	พิกัดของเสาในแต่ละแปลง			เนื้อที่จัดสรร (ไร่)	พื้นที่เข้าร่วมโครงการ (ไร่)
		ตำแหน่ง	พิกัด E	พิกัด N		
10 (ต่อ)	15-VSD (ม.3 ดอนมะกอกล่าง ต.ปากน้ำกระแส อ.แกลง จ.ระยอง) (ต่อ)	15	794138	1408428	54.59	47.70
		16	794105	1408326		
		17	794023	1408447		
		18	794029	1408475		
		19	793917	1408513		
		20	793712	1408576		
		21	793740	1408675		
		22	793688	1408693		
11	16-VSD (ม.3 ดอนมะกอกล่าง ต.ปากน้ำกระแส อ.แกลง จ.ระยอง)	1	793089	1408973	16.76	16.76
		2	793139	1408991		
		3	793166	1408971		
		4	793137	1408787		
		5	793199	1408762		
		6	793235	1408794		
		7	793385	1408740		
		8	793363	1408682		
		9	793117	1408750		
		10	793119	1408783		
		11	793094	1408801		
12	17-VSD (ม.3 ดอนมะกอกล่าง ต.ปากน้ำกระแส อ.แกลง จ.ระยอง)	1	793257	1409019	30.78	30.78
		2	793400	1408981		
		3	793423	1408973		
		4	793445	1408950		
		5	793387	1408842		
		6	793516	1408800		
		7	793467	1408739		
		8	793352	1408765		
		9	793241	1408808		
		10	793404	1408946		
		11	793396	1408952		

ตารางที่ 1-5
ที่ตั้งโครงการและพิกัดของเสาโดยรอบพื้นที่แต่ละแปลง

ลำดับ	รหัส/ที่ตั้งแปลง	พิกัดของเสาในแต่ละแปลง			เนื้อที่จัดสรร (ไร่)	พื้นที่เข้าร่วมโครงการ (ไร่)
		ตำแหน่ง	พิกัด E	พิกัด N		
12 (ต่อ)	17-VSD (ม.3 ดอนมะกอกล่าง ต.ปากน้ำกระแส อ.แกลง จ.ระยอง) (ต่อ)	12	793227	1408819	30.78	30.78
		13	793207	1408812		
		14	793189	1408816		
		15	793175	1408827		
		16	793170	1408842		
13	22-VSD (ม.14 ท่าศาลา ต.ท่าศาลา อ.เมือง จ.นครศรีธรรมราช)	1	609110	950941	300.64	300.64
		2	610282	950330		
		3	611859	949014		
		4	611761	948940		
		5	611667	949041		
		6	610248	950150		
		7	609034	950812		
14	23-VSD (ม.14 ท่าศาลา ต.ท่าศาลา อ.เมือง จ.นครศรีธรรมราช)	1	609173	951024	200.12	200.12
		2	610379	950438		
		3	611324	949605		
		4	611254	949517		
		5	611076	949667		
		6	610282	950330		
		7	609638	950665		
		8	609109	950941		
15	24-VSD ม.1 บางปอ ต.บางม่วง อ.ตะกั่วป่า จ.พังงา)	1	424190	981057	14.51	14.51
		2	424184	981084		
		3	424145	981156		
		4	424072	981222		
		5	424069	981264		
		6	424092	981281		
		7	424120	981297		
		8	424147	981277		
		9	424195	981300		
		10	424240	981226		
		11	424214	981061		
		12	424209	981043		

ตารางที่ 1-5
ที่ตั้งโครงการและพิกัดของเสาโดยรอบพื้นที่แต่ละแปลง

ลำดับ	รหัส/ที่ตั้งแปลง	พิกัดของเสาในแต่ละแปลง			เนื้อที่จัดสรร (ไร่)	พื้นที่เข้าร่วมโครงการ (ไร่)
		ตำแหน่ง	พิกัด E	พิกัด N		
16	25-VSD (ม.6 บางนายสี ต.บางนายสี อ.ตะกั่วป่า จ.พังงา)	1	423578	984865	53.38	53.38
		2	423815	984880		
		3	423837	984914		
		4	423894	984932		
		5	423921	984872		
		6	423902	984751		
		7	423856	984645		
		8	423845	984606		
		9	423817	984607		
		10	423704	984612		
		11	423584	984600		
17	26-VSD (ม.4 ท่าดินแดง ต.ลำแก่น อ.ท้ายเหมือง จ.พังงา)	1	416528	939505	1.81	1.81
		2	416531	939439		
		3	416467	939454		
		4	416452	939468		
18	27-VSD (ม.4 ท่าดินแดง ต.ลำแก่น อ.ท้ายเหมือง จ.พังงา)	1	417391	939078	22.01	22.01
		2	417364	938920		
		3	417296	938924		
		4	417167	938924		
		5	417292	939179		
		6	417343	939172		
		7	417334	939121		
		8	417393	939091		
19	28-VSD (ม.6 ทุ่งรัก ต.แม่นางขาว อ.คุระบุรี จ.พังงา)	1	429196	1016283	5.13	5.13
		2	429244	1016332		
		3	429273	1016329		
		4	429276	1016342		
		5	429287	1016353		
		6	429319	1016365		
		7	429340	1016362		
		8	429354	1016339		
		9	429279	1016259		

ตารางที่ 1-5
ที่ตั้งโครงการและพิกัดของเสาโดยรอบพื้นที่แต่ละแปลง

ลำดับ	รหัส/ที่ตั้งแปลง	พิกัดของเสาในแต่ละแปลง			เนื้อที่จัดสรร (ไร่)	พื้นที่เข้าร่วมโครงการ (ไร่)
		ตำแหน่ง	พิกัด E	พิกัด N		
20	29-VSD (ม.5 ทุ่งนางดำ ต.คุระ อ.คุระบุรี จ.พังงา)	1	430939	1024864	5.14	5.14
		2	431134	1024763		
		3	431161	1024724		
		4	431086	1024706		
		5	431064	1024735		
		6	431063	1024761		
		7	431033	1024793		
		8	430981	1024808		
		9	430958	1024848		
21	30-VSD (ม.3 เขาเฒ่า ต.บางเตย อ.เมือง จ.พังงา)	1	449955	929706	18.17	18.17
		2	449945	929616		
		3	449863	929593		
		4	449775	929587		
		5	449658	929588		
		6	449678	929701		
		7	449744	929690		
		8	449860	929696		
		9	449908	929704		
22	31-VSD (ม.1 โคกไคร ต.มะรุ่ย อ.ทับปุด จ.พังงา)	1	459943	928119	20.00	20.00
		2	459919	928078		
		3	459861	928083		
		4	459830	928090		
		5	459802	928041		
		6	459778	928033		
		7	459703	928045		
		8	459674	928044		
		9	459637	928060		
		10	459603	928091		
		11	459597	928122		
		12	459674	928246		
		13	459691	928241		
		14	459668	928158		

ตารางที่ 1-5
ที่ตั้งโครงการและพิกัดของเสาโดยรอบพื้นที่แต่ละแปลง

ลำดับ	รหัส/ที่ตั้งแปลง	พิกัดของเสาในแต่ละแปลง			เนื้อที่จัดสรร (ไร่)	พื้นที่เข้าร่วมโครงการ (ไร่)
		ตำแหน่ง	พิกัด E	พิกัด N		
22 (ต่อ)	31-VSD (ม.1 โคกไคร ต.มะลุ่ย อ.ทับปุด จ.พังงา) (ต่อ)	15	459815	928100	20.00	20.00
		16	459836	928107		
		17	459868	928176		
		18	459870	928247		
		19	459882	928248		
		20	459894	928249		
		21	459912	928251		
		22	459901	928155		
23	32-VSD (ม.3ท่าสนุก (ชุมชนท่าแกรง) ต.มะรุ่ย อ.ทับปุด จ.พังงา)	1	457962	929584	18.56	18.56
		2	458047	929545		
		3	458066	929569		
		4	458105	929560		
		5	458145	929516		
		6	458162	929480		
		7	458157	929474		
		8	458075	929519		
		9	457935	929318		
		10	457921	929329		
		11	457935	929372		
		12	457885	929414		
		13	457935	929491		
		14	457895	929514		
		15	457930	929574		
24	33-VSD (ม.5 คลองจูด ต.มะรุ่ย อ.ทับปุด จ.พังงา)	1	458644	932110	34.53	34.53
		2	458633	932083		
		3	458585	932100		
		4	458520	932097		
		5	458470	931982		
		6	458444	931985		
		7	458417	931809		
		8	458362	931810		
		9	458371	931833		

ตารางที่ 1-5
ที่ตั้งโครงการและพิกัดของเสาโดยรอบพื้นที่แต่ละแปลง

ลำดับ	รหัส/ที่ตั้งแปลง	พิกัดของเสาในแต่ละแปลง			เนื้อที่จัดสรร (ไร่)	พื้นที่เข้าร่วมโครงการ (ไร่)
		ตำแหน่ง	พิกัด E	พิกัด N		
24 (ต่อ)	33-VSD (ม.5 คลองจูด ต.มะลุ่ย อ.ทับปุด จ.พังงา) (ต่อ)	10	458340	931850	34.53	34.53
		11	458319	931804		
		12	458311	931804		
		13	458305	931804		
		14	458279	931841		
		15	458305	931867		
		16	458278	931881		
		17	458293	931996		
		18	458284	932017		
		19	458328	932056		
		20	458358	932045		
		21	458403	932103		
		22	458428	932136		
		23	458455	932136		
		24	458472	932168		
		25	458590	932172		
		26	458597	932130		
25	34-VSD (ม.3 ท่าสนุก ต.มะรุ่ย อ.ทับปุด จ.พังงา)	1	458652	929822	15.04	15.04
		2	458652	929892		
		3	458658	929920		
		4	458732	929942		
		5	458795	929934		
		6	458810	929927		
		7	458830	929908		
		8	458844	929778		
26	35-VSD (ม.5 ฝ่ายท่า ต.กระโสม อ.ตะกั่วทุ่ง จ.พังงา)	1	439364	927009	12.08	12.08
		2	439531	926810		
		3	439497	926814		
		4	439453	926816		
		5	439438	926826		
		6	439407	926835		
		7	439371	926833		

ตารางที่ 1-5
ที่ตั้งโครงการและพิกัดของเสาโดยรอบพื้นที่แต่ละแปลง

ลำดับ	รหัส/ที่ตั้งแปลง	พิกัดของเสาในแต่ละแปลง			เนื้อที่จัดสรร (ไร่)	พื้นที่เข้าร่วมโครงการ (ไร่)
		ตำแหน่ง	พิกัด E	พิกัด N		
26 (ต่อ)	35-VSD (ม.5 ฝ่ายท่า ต.กระโสม อ.ตะกั่วทุ่ง จ.พังงา) (ต่อ)	8	439353	926836	12.08	12.08
		9	439342	926835		
		10	439336	926840		
		11	439338	926840		
		12	439324	926844		
		13	439310	926851		
27	36-VSD (ม.7 บางจัน ต.หล่อยูง อ.ตะกั่วทุ่ง จ.พังงา)	1	430962	901392	3.08	3.08
		2	430973	901404		
		3	431024	901406		
		4	431076	901402		
		5	431117	901433		
		6	431104	901381		
		7	431108	901360		
		8	431069	901362		
28	37-VSD (ม.11 ท่าปากแหว่ง ต.โคกกลอย อ.ตะกั่วทุ่ง จ.พังงา)	1	426744	907952	32.19	32.19
		2	426576	907868		
		3	426522	907933		
		4	426596	907979		
		5	426464	908251		
		6	426556	908303		
29	38-VSD (ม.5 ติเต๊ะ ต.คลองเคียน อ.ตะกั่วทุ่ง จ.พังงา)	1	434364	905384	1.50	1.50
		2	434365	905342		
		3	434311	905362		
		4	434284	905356		
		5	434284	905370		
		6	434287	905385		
30	39-VSD (ม.11 ท่าปากแหว่ง ต.โคกกลอย อ.ตะกั่วทุ่ง จ.พังงา)	1	424474	906689	6.78	6.78
		2	424457	906664		
		3	424348	906749		
		4	424365	906793		
		5	424426	906781		

ตารางที่ 1-5
ที่ตั้งโครงการและพิกัดของเสาโดยรอบพื้นที่แต่ละแปลง

ลำดับ	รหัส/ที่ตั้งแปลง	พิกัดของเสาในแต่ละแปลง			เนื้อที่จัดสรร (ไร่)	พื้นที่เข้าร่วมโครงการ (ไร่)
		ตำแหน่ง	พิกัด E	พิกัด N		
30 (ต่อ)	39-VSD (ม.11 ท่าปากแหว่ง ต.โคกกลอย อ.ตะกั่วทุ่ง จ.พังงา) (ต่อ)	6	424424	906762	6.78	6.78
		7	424458	906756		
		8	424518	906745		
		9	424504	906707		
		10	424484	906691		
31	58-VSD (ม.2 บ้านคลองปะเหลียน ต.ทุ่งกระบือ อ.ย่านตาขาว จ.ตรัง)	1	571305	814120	27.65	27.65
		2	571253	814085		
		3	571140	814148		
		4	571044	814144		
		5	571028	814179		
		6	571000	814206		
		7	570964	814273		
		8	571001	814293		
		9	571041	814249		
		10	571071	814240		
		11	571101	814244		
		12	571135	814260		
		13	571148	814284		
		14	571213	814411		
		15	571220	814420		
		16	571259	814311		
		17	571235	814212		
		18	571298	814126		
32	64-VSD (ม.7 บ้านทางสาย ต.ลิพัง อ.ปะเหลียน จ.ตรัง)	1	586038	790879	5.24	5.24
		2	586019	790870		
		3	585999	790874		
		4	586033	791023		
		5	586079	791013		
		6	586078	790965		
		7	586094	790916		
		8	586045	790899		

ตารางที่ 1-5
ที่ตั้งโครงการและพิกัดของเสาโดยรอบพื้นที่แต่ละแปลง

ลำดับ	รหัส/ที่ตั้งแปลง	พิกัดของเสาในแต่ละแปลง			เนื้อที่จัดสรร (ไร่)	พื้นที่เข้าร่วมโครงการ (ไร่)
		ตำแหน่ง	พิกัด E	พิกัด N		
33	65-VSD (ม.5 บ้านหัวควน ต.บ้านนา อ.ปะเหลียน จ.ตรัง)	1	569484	812355	62.94	62.94
		2	569529	812335		
		3	569578	812339		
		4	569624	812325		
		5	569642	812290		
		6	569668	812271		
		7	569701	812268		
		8	569726	812221		
		9	569777	812196		
		10	569799	812174		
		11	569775	812161		
		12	569759	812157		
		13	569725	812141		
		14	569671	812085		
		15	569635	812090		
		16	569598	812069		
		17	569573	812047		
		18	569503	812042		
		19	569409	811988		
		20	569366	811987		
		21	569353	811996		
		22	569381	812336		
34	66-VSD (ม.5 บ้านหัวควน ต.บ้านนา อ.ปะเหลียน จ.ตรัง)	1	568383	812600	97.17	97.17
		2	568398	812560		
		3	568412	812511		
		4	568478	812489		
		5	568624	812435		
		6	568705	812395		
		7	568820	812383		
		8	568926	812355		
		9	568995	812361		
		10	569029	812296		

ตารางที่ 1-5
ที่ตั้งโครงการและพิกัดของเสาโดยรอบพื้นที่แต่ละแปลง

ลำดับ	รหัส/ที่ตั้งแปลง	พิกัดของเสาในแต่ละแปลง			เนื้อที่จัดสรร (ไร่)	พื้นที่เข้าร่วมโครงการ (ไร่)
		ตำแหน่ง	พิกัด E	พิกัด N		
34 (ต่อ)	66-VSD (ม.5 บ้านหัวควน ต.บ้านนา อ.ปะเหลียน จ.ตรัง) (ต่อ)	11	568992	812261	97.17	97.17
		12	568879	812231		
		13	568825	812230		
		14	568799	812236		
		15	568704	812221		
		16	568552	812175		
		17	568504	812192		
		18	568489	812232		
		19	568461	812245		
		20	568430	812225		
		21	568383	812264		
		22	568366	812289		
		23	568360	812308		
		24	568292	812304		
		25	568279	812331		
		26	568311	812361		
		27	568381	812395		
		28	568403	812430		
		29	568375	812439		
		30	568256	812414		
		31	568224	812418		
		32	568222	812437		
		33	568307	812472		
		34	568331	812501		
		35	568197	812520		
		36	568216	812564		
		37	568297	812561		
		38	568301	812609		
		39	568286	812626		
		40	568330	812640		
		41	568385	812657		

ตารางที่ 1-5
ที่ตั้งโครงการและพิกัดของเสาโดยรอบพื้นที่แต่ละแปลง

ลำดับ	รหัส/ที่ตั้งแปลง	พิกัดของเสาในแต่ละแปลง			เนื้อที่จัดสรร (ไร่)	พื้นที่เข้าร่วมโครงการ (ไร่)
		ตำแหน่ง	พิกัด E	พิกัด N		
35	68-VSD (ม.5 บ้านนาแค ต.คลองขุด อ.เมือง จ.สตูล)	1	623873	735645	5.84	5.84
		2	624085	735655		
		3	624064	735607		
		4	623870	735600		
36	69-VSD (ม.3บ้านคลองน้ำเวียน ต. คลองขุด อ.เมือง จ.สตูล)	1	619132	729051	17.85	17.85
		2	619155	729112		
		3	619168	729166		
		4	619231	729158		
		5	619229	729128		
		6	619268	729129		
		7	619271	729189		
		8	619224	729196		
		9	619220	729231		
		10	619327	729218		
		11	619318	729111		
		12	619359	729102		
		13	619357	729015		
37	70-VSD (ม.4 บ้านคลองขุด ต.คลองขุด อ.เมือง จ.สตูล)	1	619228	732727	56.64	56.64
		2	619288	732710		
		3	619279	732666		
		4	619423	732638		
		5	619364	732360		
		6	619341	732359		
		7	619323	732357		
		8	619297	732353		
		9	619292	732363		
		10	619275	732419		
		11	619169	732456		
		12	619116	732463		
		13	619087	732451		
		14	619059	732465		
		15	619045	732501		

ตารางที่ 1-5
ที่ตั้งโครงการและพิกัดของเสาโดยรอบพื้นที่แต่ละแปลง

ลำดับ	รหัส/ที่ตั้งแปลง	พิกัดของเสาในแต่ละแปลง			เนื้อที่จัดสรร (ไร่)	พื้นที่เข้าร่วมโครงการ (ไร่)
		ตำแหน่ง	พิกัด E	พิกัด N		
37 (ต่อ)	70-VSD (ม.4 บ้านคลองขุด ต.คลองขุด อ.เมือง จ.สตูล) (ต่อ)	16	619053	732526	56.64	56.64
		17	619070	732564		
		18	619085	732565		
		19	619169	732551		
		20	619185	732606		
		21	619162	732609		
		22	619084	732589		
		23	619070	732597		
		24	619055	732623		
		25	619005	732625		
		26	619001	732639		
		27	619022	732648		
		28	619045	732668		
		29	619054	732686		
		30	619129	732725		
		31	619166	732719		
		32	619220	732701		
38	71-VSD (ม.5 บ้านนาแค ต.คลองขุด อ.เมือง จ.สตูล)	1	625589	730955	124.96	124.96
		2	625591	730799		
		3	625549	730649		
		4	625546	730619		
		5	625554	730496		
		6	625574	730265		
		7	625588	730218		
		8	625620	730153		
		9	625649	730127		
		10	625671	730119		
		11	625716	730082		
		12	625741	730018		
		13	625708	730016		
		14	625667	730056		
		15	625514	730029		

ตารางที่ 1-5
ที่ตั้งโครงการและพิกัดของเสาโดยรอบพื้นที่แต่ละแปลง

ลำดับ	รหัส/ที่ตั้งแปลง	พิกัดของเสาในแต่ละแปลง			เนื้อที่จัดสรร (ไร่)	พื้นที่เข้าร่วมโครงการ (ไร่)
		ตำแหน่ง	พิกัด E	พิกัด N		
38 (ต่อ)	71-VSD (ม.5 บ้านนาแค ต.คลองขุด อ.เมือง จ.สตูล) (ต่อ)	16	625409	730097	124.96	124.96
		17	625313	730168		
		18	625291	730351		
		19	625352	730373		
		20	625328	730468		
		21	625357	730534		
		22	625316	730646		
		23	625443	730739		
		24	625418	730925		
39	71(1)-VSD (ม.5 บ้านนาแค ต.คลองขุด อ.เมือง จ.สตูล)	1	623993	734989	39.79	39.79
		2	623998	734990		
		3	624173	734661		
		4	624236	734637		
		5	624352	734577		
		6	624361	734473		
		7	624119	734449		
		8	624089	734594		
		9	624010	734890		
40	72-VSD (ม.3 บ้านคลองน้ำเวียน ต.คลองขุด อ.เมือง จ.สตูล)	1	619333	729906	9.24	9.24
		2	619328	729763		
		3	619285	729731		
		4	619274	729748		
		5	619253	729744		
		6	619172	729798		
41	73-VSD (ม.3 บ้านคลองน้ำเวียน ต.คลองขุด อ.เมือง จ.สตูล)	1	620762	728358	21.77	21.77
		2	620803	728360		
		3	620848	728322		
		4	620911	728266		
		5	620936	728233		
		6	620951	728158		
		7	620951	728135		
		8	620953	728103		

ตารางที่ 1-5
ที่ตั้งโครงการและพิกัดของเสาโดยรอบพื้นที่แต่ละแปลง

ลำดับ	รหัส/ที่ตั้งแปลง	พิกัดของเสาในแต่ละแปลง			เนื้อที่จัดสรร (ไร่)	พื้นที่เข้าร่วมโครงการ (ไร่)
		ตำแหน่ง	พิกัด E	พิกัด N		
41 (ต่อ)	73-VSD (ม.3 บ้านคลองน้ำเวียน ต.คลองขุด อ.เมือง จ.สตูล) (ต่อ)	9	620922	728068	21.77	21.77
		10	620868	728078		
		11	620817	728113		
		12	620797	728166		
		13	620784	728216		
		14	620761	728259		
		15	620787	728299		
42	74-VSD (ม.1 บ้านเขาจีน ต.คลองขุด อ.เมือง จ.สตูล)	1	622518	733049	46.15	46.15
		2	622554	733001		
		3	622498	732975		
		4	622524	732945		
		5	622546	732913		
		6	622417	732850		
		7	622440	732807		
		8	622333	732747		
		9	622329	732695		
		10	622300	732672		
		11	622253	732637		
		12	622197	732665		
		13	622194	732665		
		14	622148	732687		
		15	622149	732720		
		16	622148	732758		
		17	622137	732804		
		18	622240	732855		
		19	622337	732919		
		20	622319	732955		
		21	622356	732990		
		22	622390	733009		

ตารางที่ 1-5
ที่ตั้งโครงการและพิกัดของเสาโดยรอบพื้นที่แต่ละแปลง

ลำดับ	รหัส/ที่ตั้งแปลง	พิกัดของเสาในแต่ละแปลง			เนื้อที่จัดสรร (ไร่)	พื้นที่เข้าร่วมโครงการ (ไร่)
		ตำแหน่ง	พิกัด E	พิกัด N		
43	96-VSD (ม.1 บ้านคลองพน ต.คลองพน อ.คลองท่อม จ.กระบี่)	1	793257	1409019	35.30	28.78
		2	793400	1408981		
		3	793423	1408973		
		4	793445	1408950		
		5	793387	1408842		
		6	793516	1408800		
		7	793467	1408739		
		8	793352	1408765		
		9	793241	1408808		
		10	793404	1408946		
		11	793396	1408952		
		12	793227	1408819		
		13	793207	1408812		
		14	793189	1408816		
		15	793175	1408827		
		16	793170	1408842		
รวม					**1,615.92**	**1,595.03**

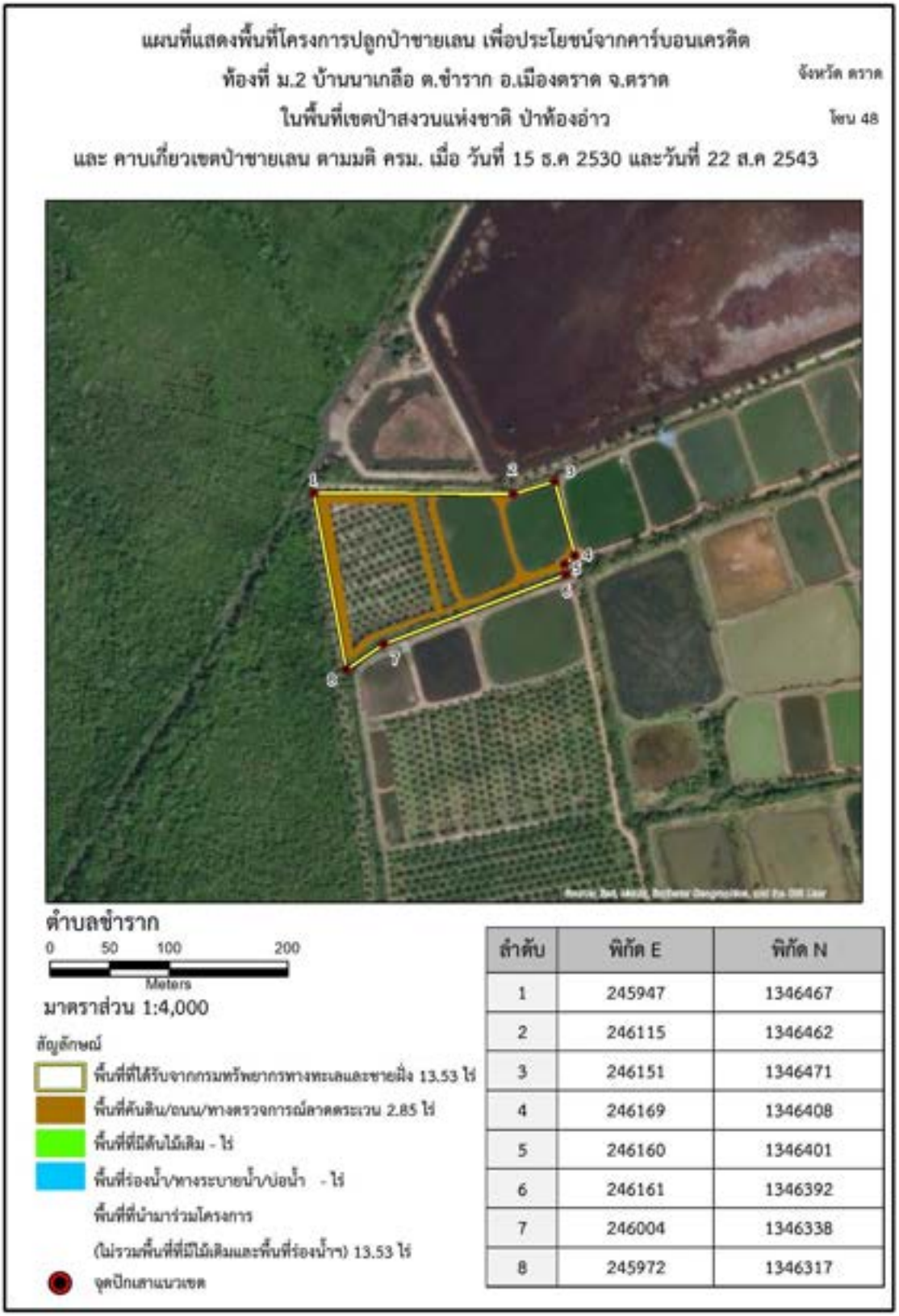

ลำดับ	พิกัด E	พิกัด N
1	245947	1346467
2	246115	1346462
3	246151	1346471
4	246169	1346408
5	246160	1346401
6	246161	1346392
7	246004	1346338
8	245972	1346317

รหัสแปลง 1-VSD (ม.2 นาเกลือ ต.ชำราก อ.เมือง จ.ตราด)

ภาพที่ 1-9 : ขอบเขตของพื้นที่โครงการ

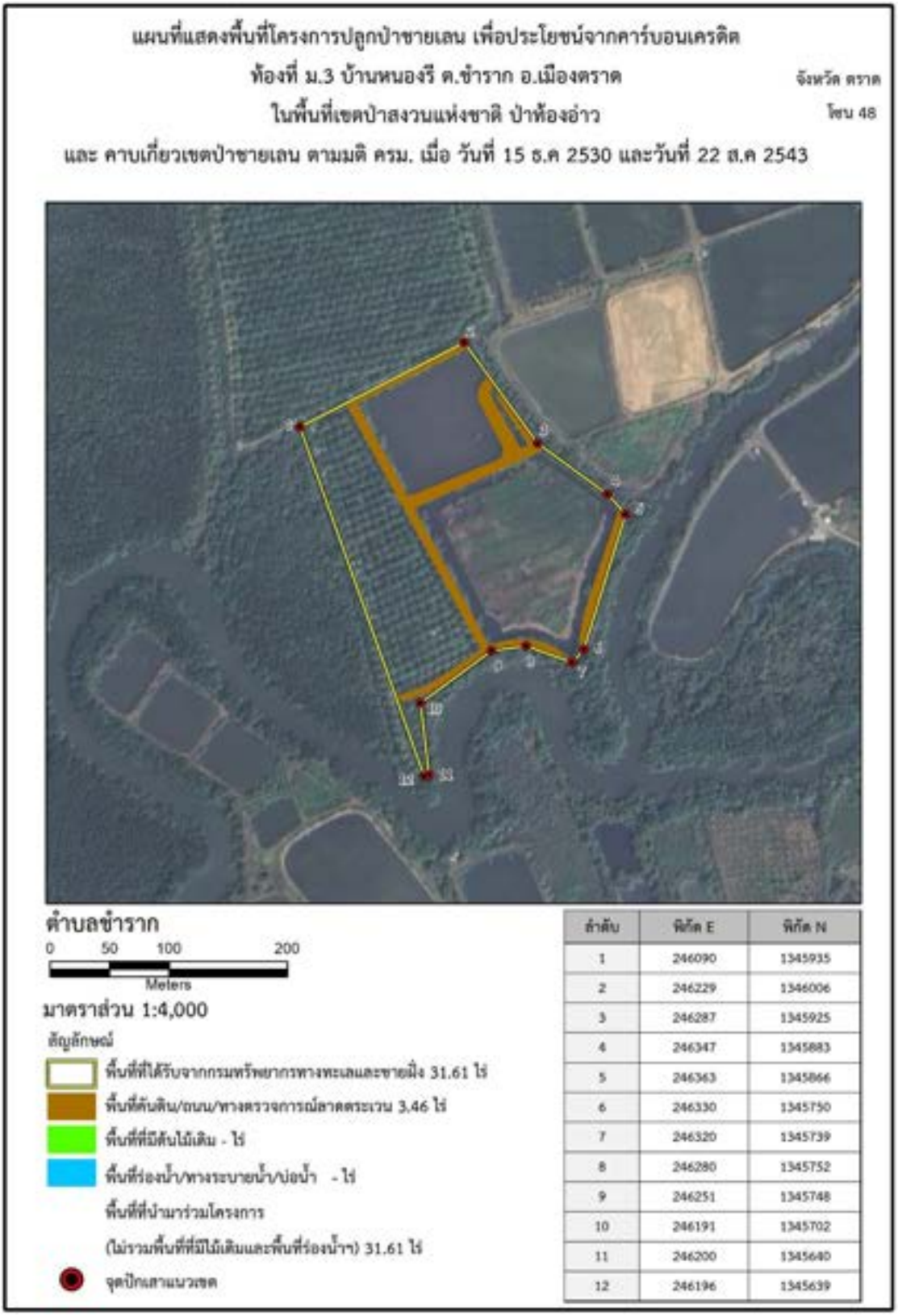

ลำดับ	พิกัด E	พิกัด N
1	246090	1345935
2	246229	1346006
3	246287	1345925
4	246347	1345883
5	246363	1345866
6	246330	1345750
7	246320	1345739
8	246280	1345752
9	246251	1345748
10	246191	1345702
11	246200	1345640
12	246196	1345639

รหัสแปลง 2-VSD (ม.2 นาเกลือ ต.ชำราก อ.เมือง จ.ตราด)

ภาพที่ 1-9 : ขอบเขตของพื้นที่โครงการ (ต่อ)

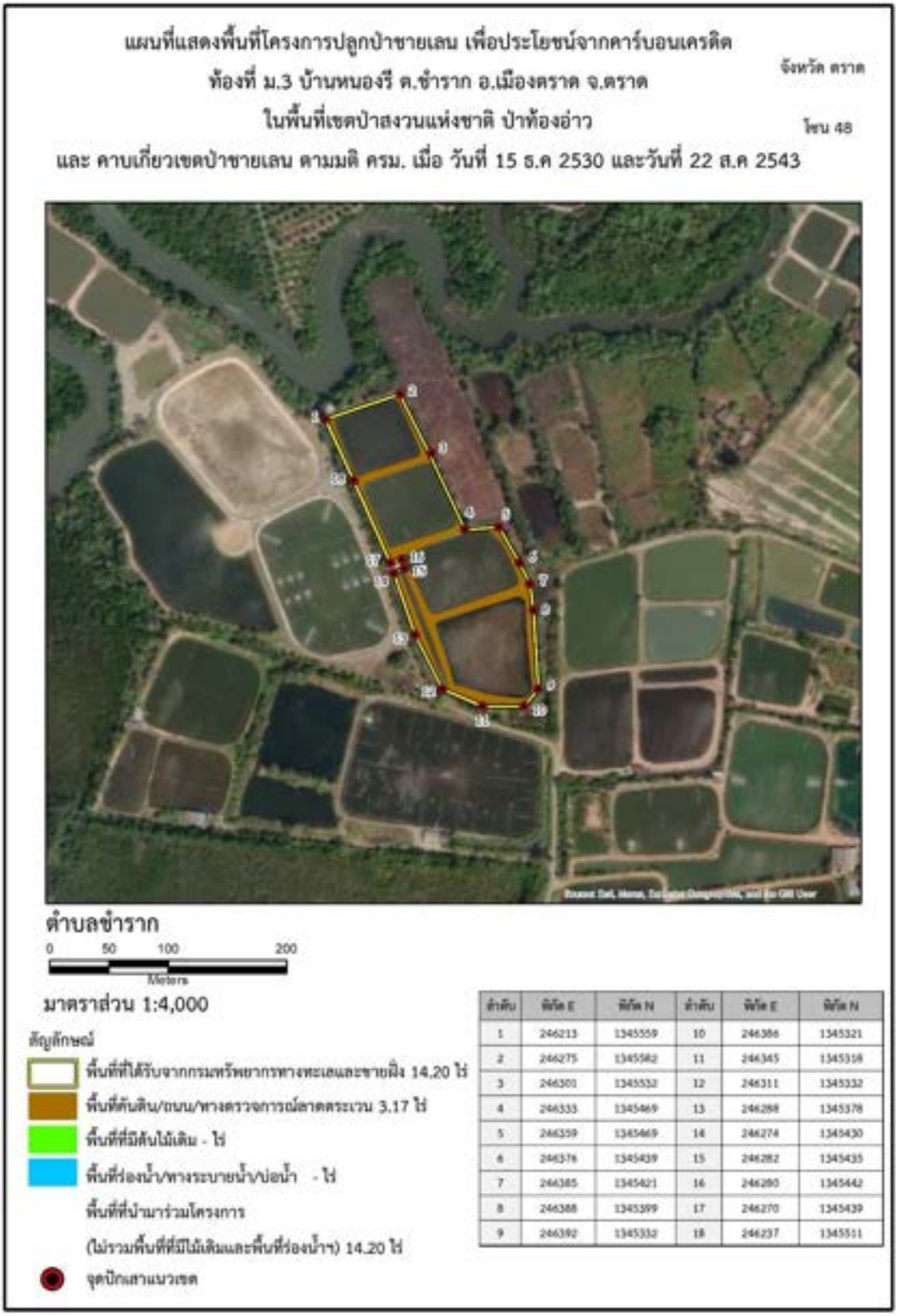

รหัสแปลง 3-VSD (ม.3 หนองรี ต.ชำราก อ.เมือง จ.ตราด)

ภาพที่ 1-9 : ขอบเขตของพื้นที่โครงการ (ต่อ)

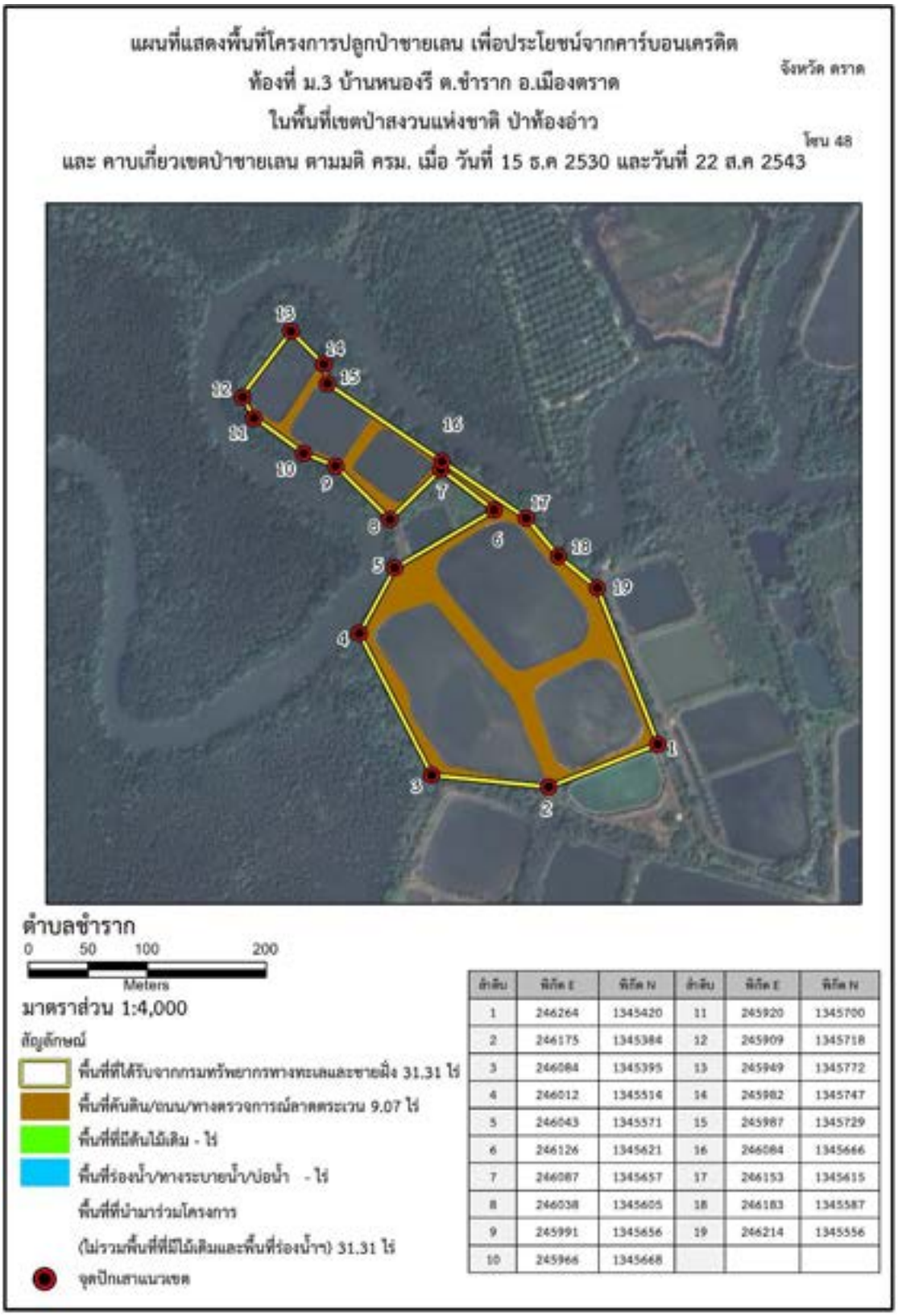

ลำดับ	พิกัด E	พิกัด N	ลำดับ	พิกัด E	พิกัด N
1	246264	1345420	11	245920	1345700
2	246175	1345384	12	245909	1345718
3	246084	1345395	13	245949	1345772
4	246012	1345514	14	245982	1345747
5	246043	1345571	15	245987	1345729
6	246126	1345621	16	246084	1345666
7	246087	1345657	17	246153	1345615
8	246038	1345605	18	246183	1345587
9	245991	1345656	19	246214	1345556
10	245966	1345668			

รหัสแปลง 4-VSD (ม.3 หนองรี ต.ชำราก อ.เมือง จ.ตราด)

ภาพที่ 1-9 : ขอบเขตของพื้นที่โครงการ (ต่อ)

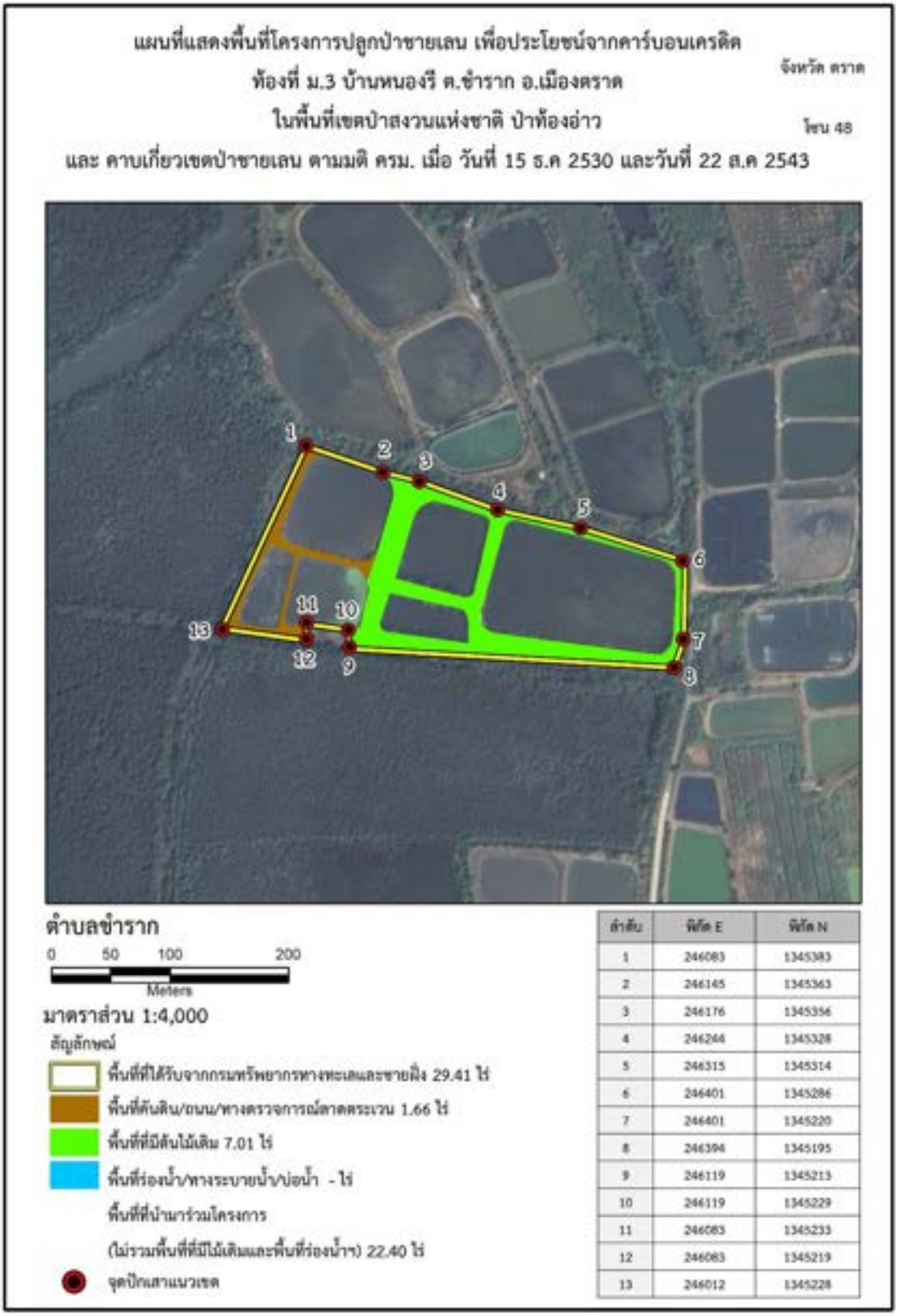

รหัสแปลง 5-VSD (ม.3 หนองรี ต.ชำราก อ.เมือง จ.ตราด)

ภาพที่ 1-9 : ขอบเขตของพื้นที่โครงการ (ต่อ)



รหัสแปลง 6-VSD (ม.4 อ่างกระป่อง ต.ท่าโสม อ.เขาสมิง จ.ตราด)

ภาพที่ 1-9 : ขอบเขตของพื้นที่โครงการ (ต่อ)

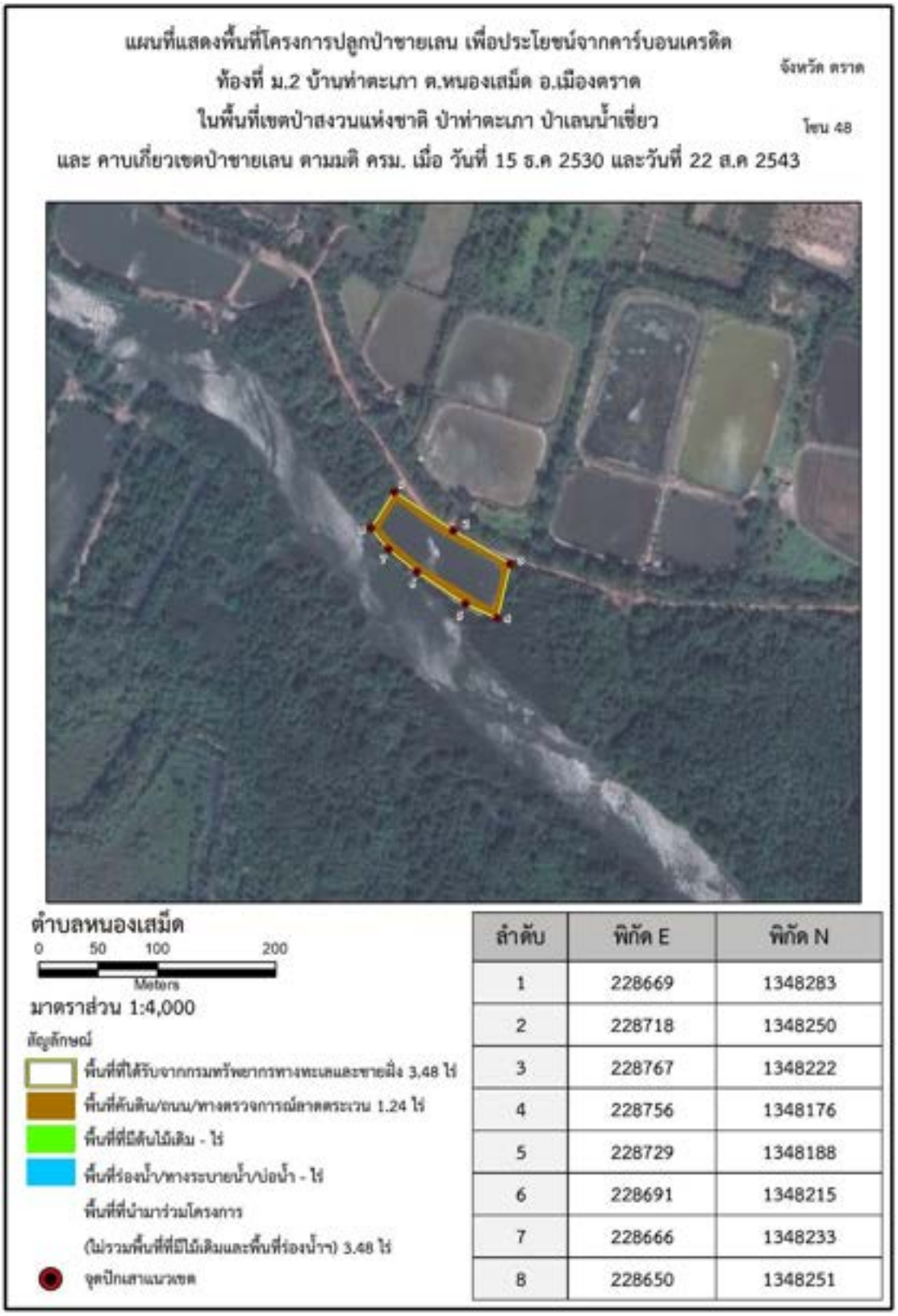

ลำดับ	พิกัด E	พิกัด N
1	228669	1348283
2	228718	1348250
3	228767	1348222
4	228756	1348176
5	228729	1348188
6	228691	1348215
7	228666	1348233
8	228650	1348251

รหัสแปลง 7-VSD (ม.2 ท่าตะเภา ต.หนองเสม็ด อ.เมือง จ.ตราด)

ภาพที่ 1-9 : ขอบเขตของพื้นที่โครงการ (ต่อ)

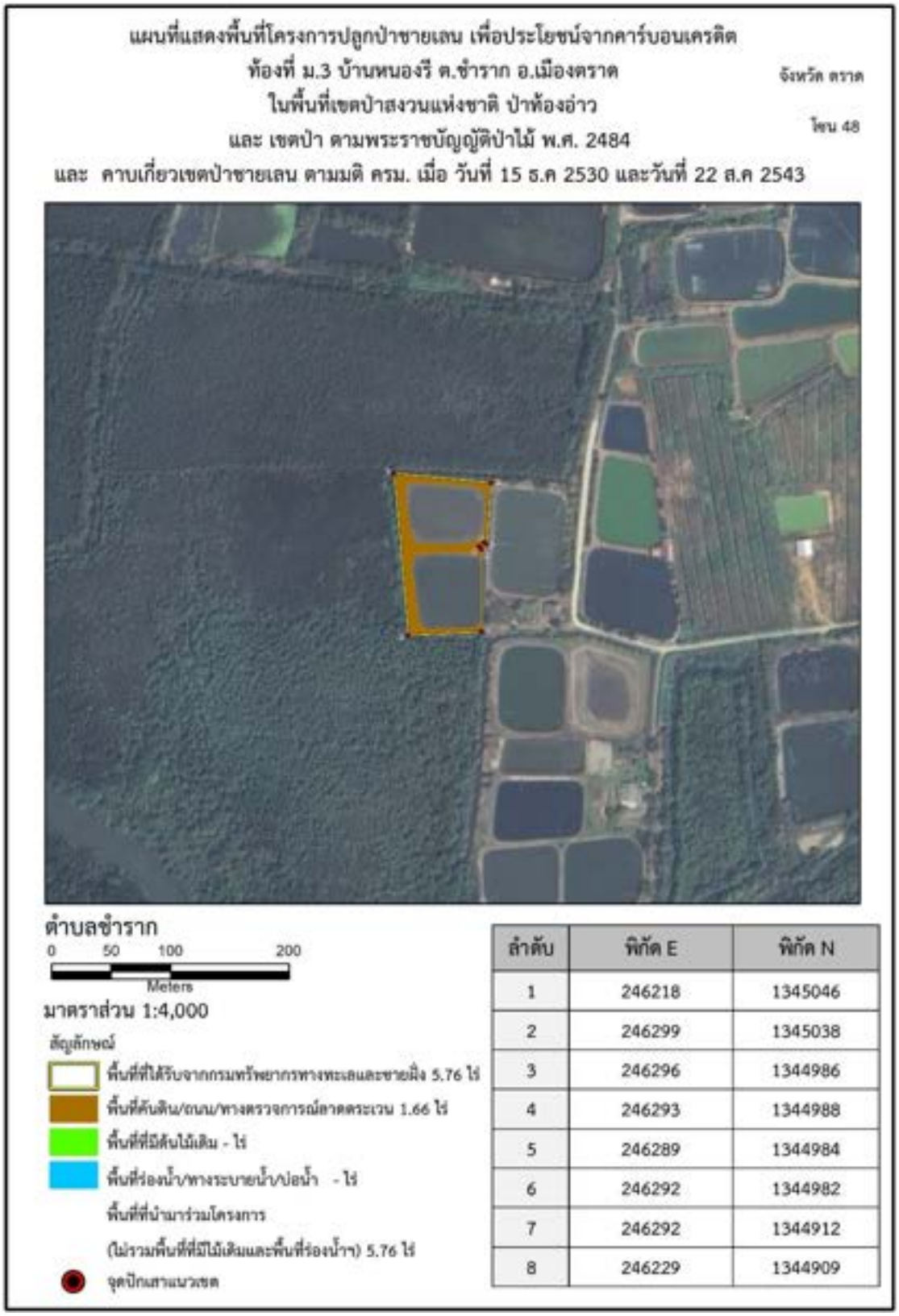

ลำดับ	พิกัด E	พิกัด N
1	246218	1345046
2	246299	1345038
3	246296	1344986
4	246293	1344988
5	246289	1344984
6	246292	1344982
7	246292	1344912
8	246229	1344909

รหัสแปลง 8-VSD (ม.3 หนองรี ต.ชำราก อ.เมือง จ.ตราด)

ภาพที่ 1-9 : ขอบเขตของพื้นที่โครงการ (ต่อ)

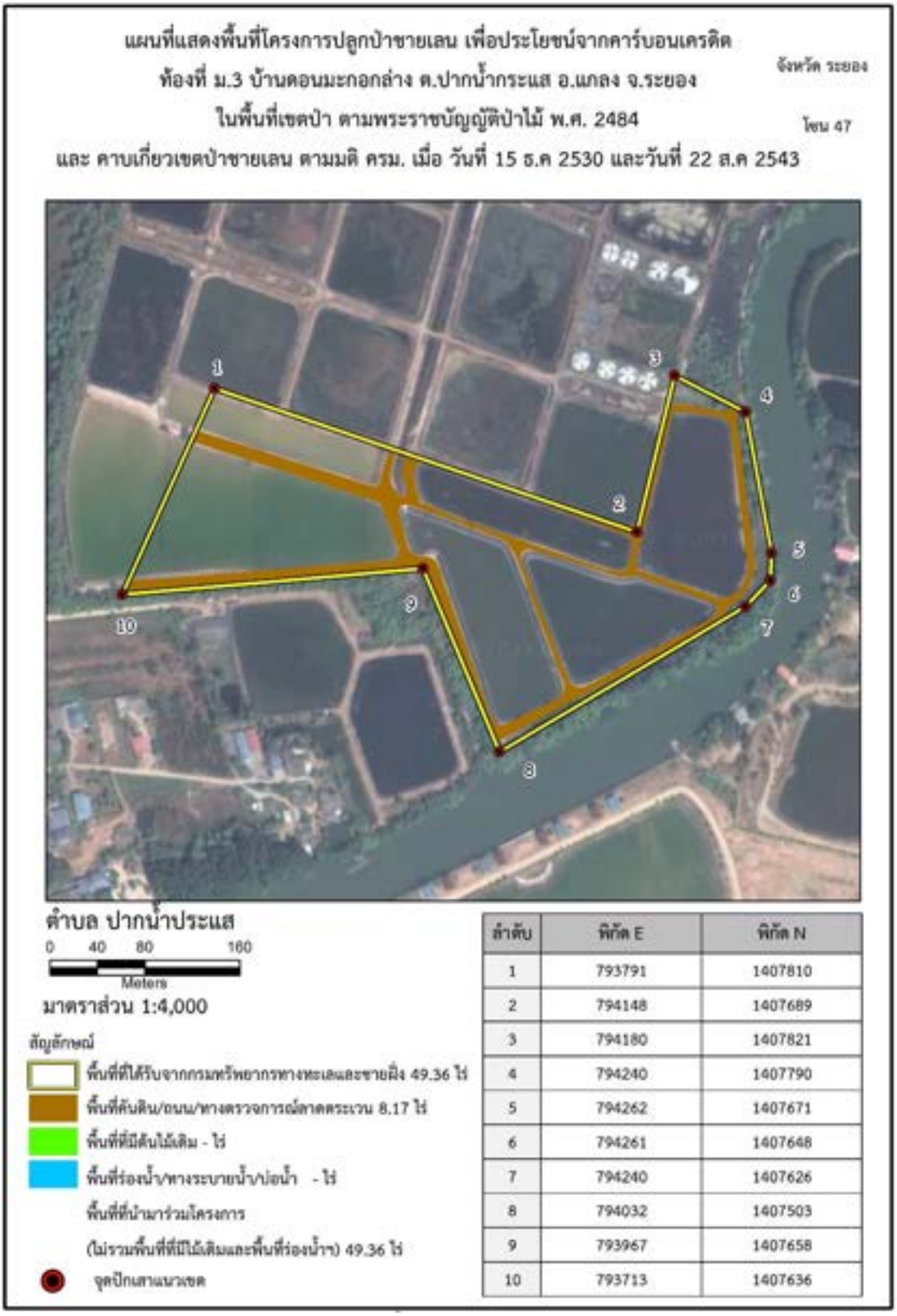

ลำดับ	พิกัด E	พิกัด N
1	793791	1407810
2	794148	1407689
3	794180	1407821
4	794240	1407790
5	794262	1407671
6	794261	1407648
7	794240	1407626
8	794032	1407503
9	793967	1407658
10	793713	1407636

รหัสแปลง 14-VSD (ม.3 ดอนมะกอกล่าง ต.ปากน้ำกระแส อ.แกลง จ.ระยอง)

ภาพที่ 1-9 : ขอบเขตของพื้นที่โครงการ (ต่อ)

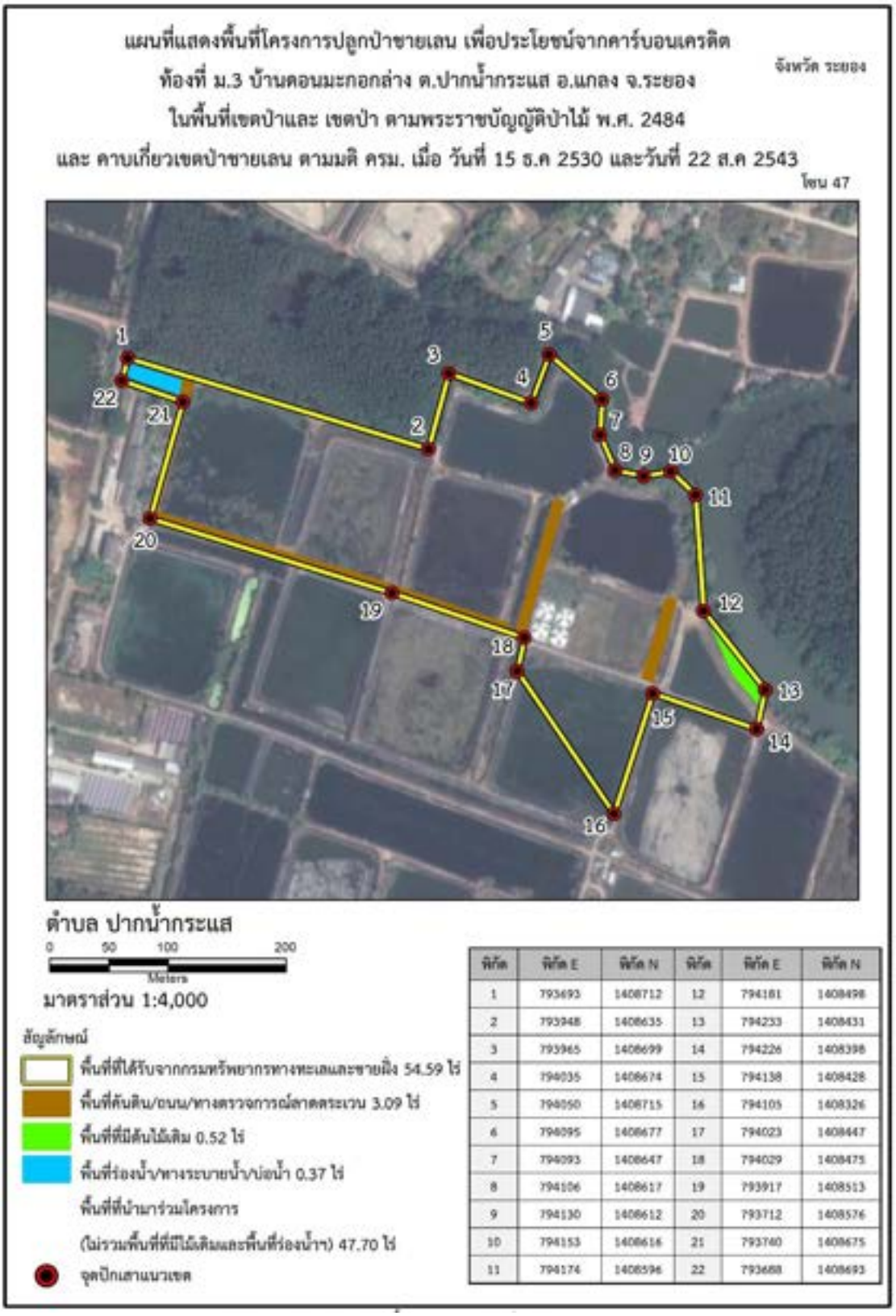

หมุด	พิกัด E	พิกัด N	หมุด	พิกัด E	พิกัด N
1	793693	1408712	12	794181	1408498
2	793948	1408635	13	794233	1408431
3	793965	1408699	14	794226	1408398
4	794035	1408674	15	794138	1408428
5	794050	1408715	16	794105	1408326
6	794095	1408677	17	794023	1408447
7	794093	1408647	18	794029	1408475
8	794106	1408617	19	793917	1408513
9	794130	1408612	20	793712	1408576
10	794153	1408616	21	793740	1408675
11	794174	1408596	22	793688	1408693

รหัสแปลง 15-VSD (ม.3 ดอนมะกอกล่าง ต.ปากน้ำกระแส อ.แกลง จ.ระยอง)

ภาพที่ 1-9 : ขอบเขตของพื้นที่โครงการ (ต่อ)

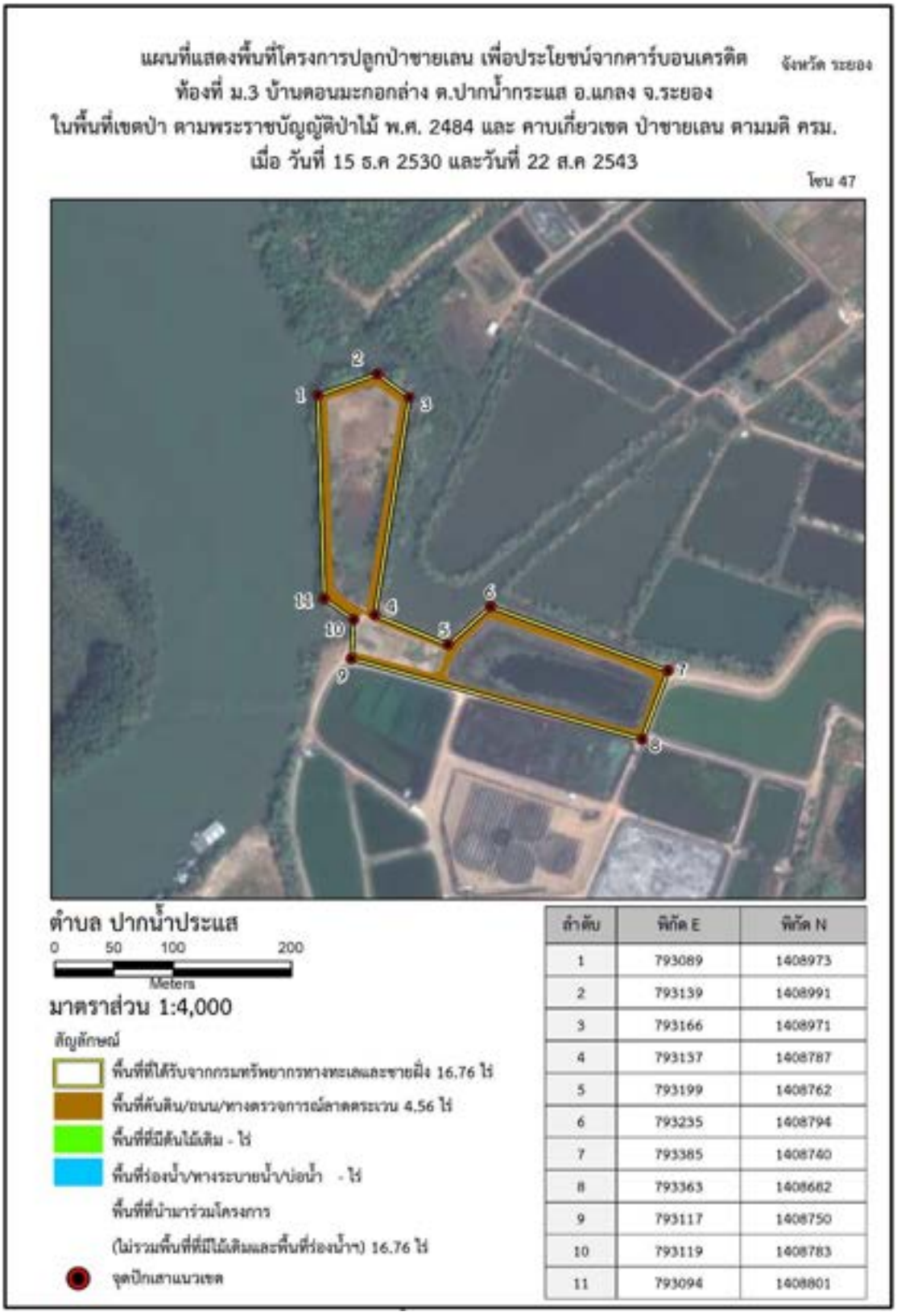

ลำดับ	พิกัด E	พิกัด N
1	793089	1408973
2	793139	1408991
3	793166	1408971
4	793157	1408787
5	793199	1408762
6	793235	1408794
7	793385	1408740
8	793363	1408682
9	793117	1408750
10	793119	1408783
11	793094	1408801

รหัสแปลง 16-VSD (ม.3 ดอนมะกอกล่าง ต.ปากน้ำกระแส อ.แกลง จ.ระยอง)

ภาพที่ 1-9 : ขอบเขตของพื้นที่โครงการ (ต่อ)

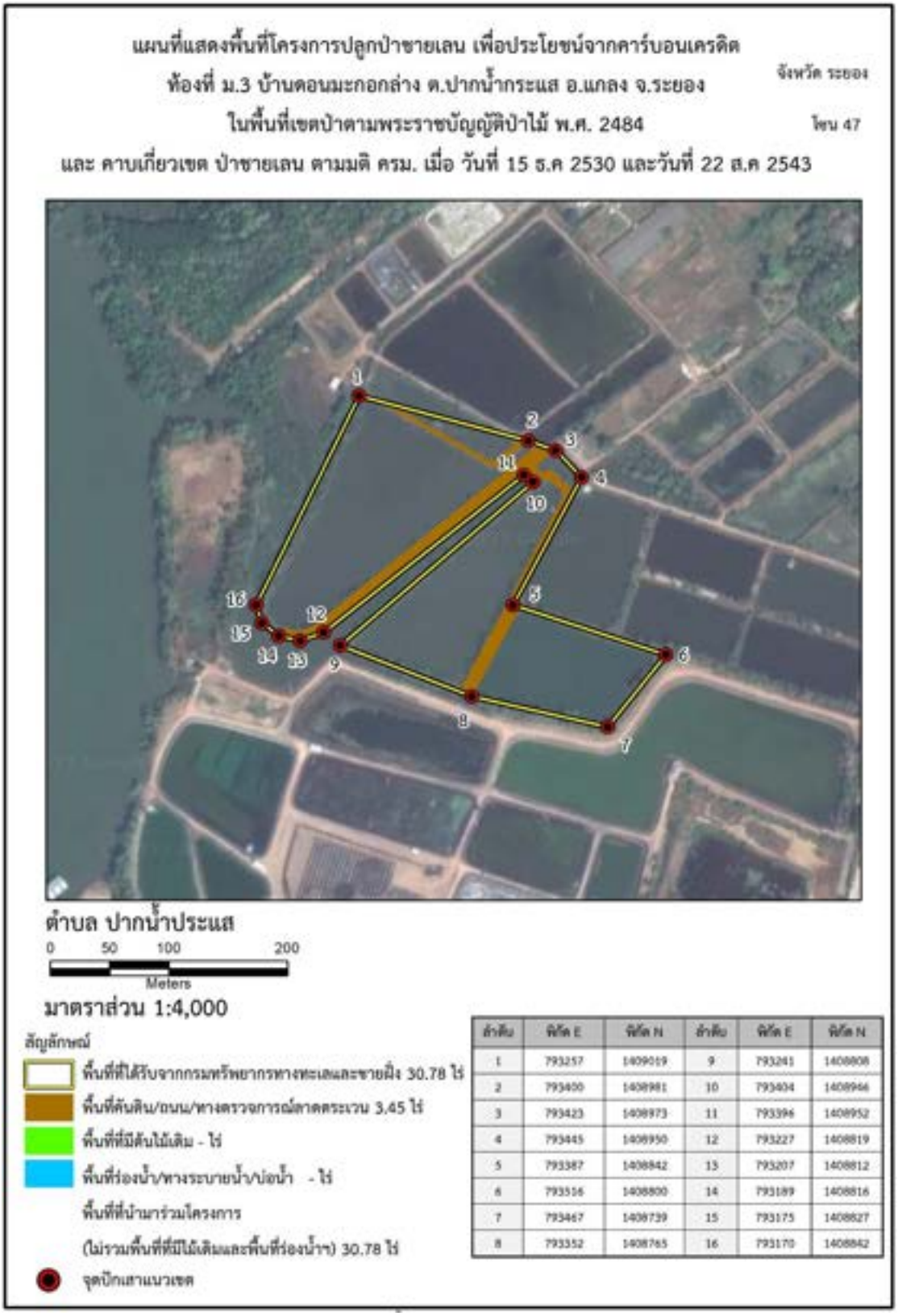

ลำดับ	พิกัด E	พิกัด N	ลำดับ	พิกัด E	พิกัด N
1	793257	1409019	9	793241	1408808
2	793400	1408981	10	793404	1408966
3	793423	1408973	11	793396	1408952
4	793445	1408950	12	793227	1408819
5	793387	1408842	13	793207	1408812
6	793516	1408800	14	793189	1408816
7	793467	1408739	15	793175	1408827
8	793352	1408765	16	793170	1408842

รหัสแปลง 17-VSD (ม.3 ดอนมะกอกล่าง ต.ปากน้ำกระแส อ.แกลง จ.ระยอง)

ภาพที่ 1-9 : ขอบเขตของพื้นที่โครงการ (ต่อ)

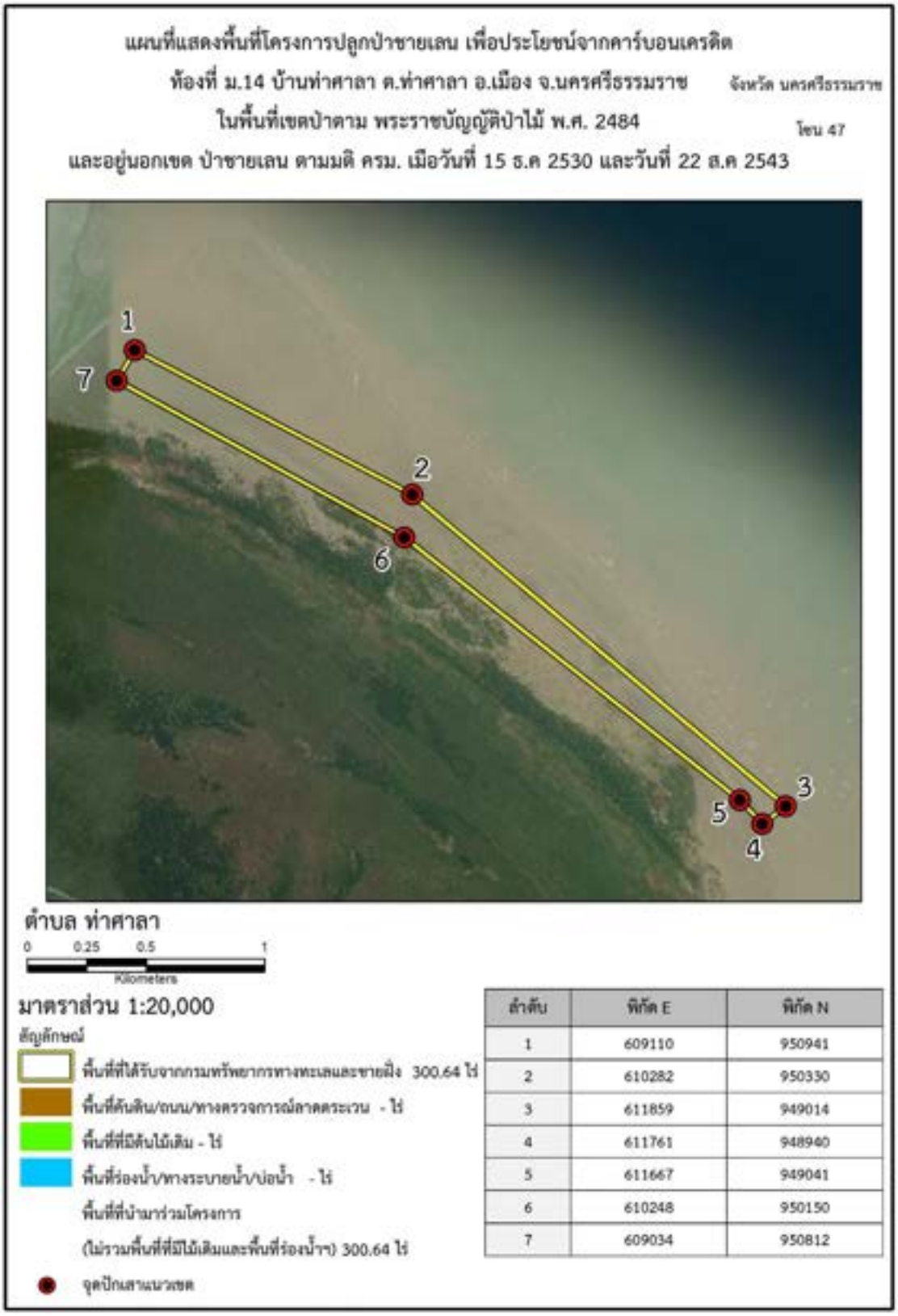

ลำดับ	พิกัด E	พิกัด N
1	609110	950941
2	610282	950330
3	611859	949014
4	611761	948940
5	611667	949041
6	610248	950150
7	609034	950812

รหัสแปลง 22-VSD (ม.14 ท่าศาลา ต.ท่าศาลา อ.เมือง จ.นครศรีธรรมราช)

ภาพที่ 1-9 : ขอบเขตของพื้นที่โครงการ (ต่อ)

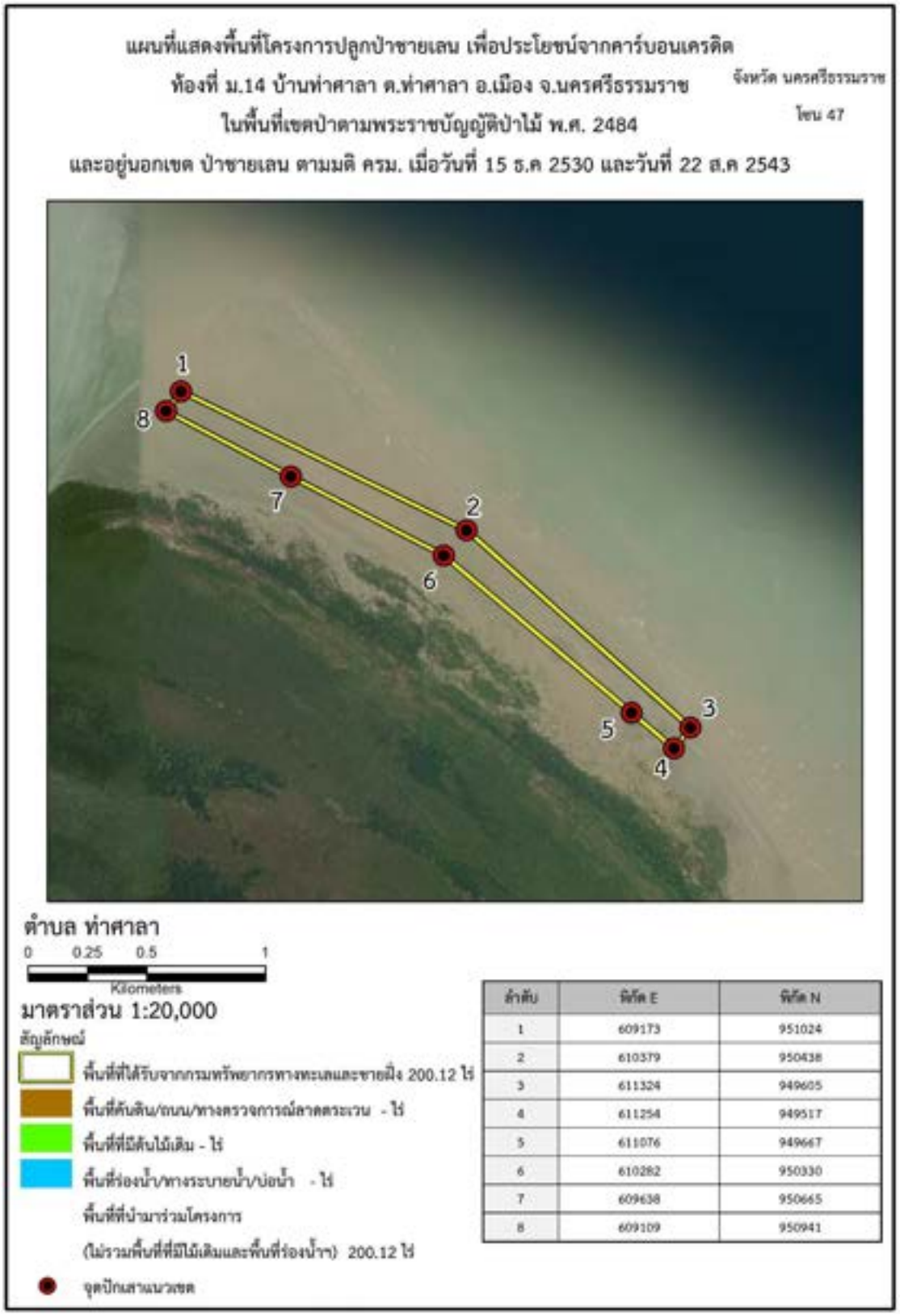

ลำดับ	พิกัด E	พิกัด N
1	609173	951024
2	610379	950438
3	611324	949605
4	611254	949517
5	611076	949667
6	610282	950330
7	609638	950665
8	609109	950941

รหัสแปลง 23-VSD (ม.14 ท่าศาลา ต.ท่าศาลา อ.เมือง จ.นครศรีธรรมราช)

ภาพที่ 1-9 : ขอบเขตของพื้นที่โครงการ (ต่อ)

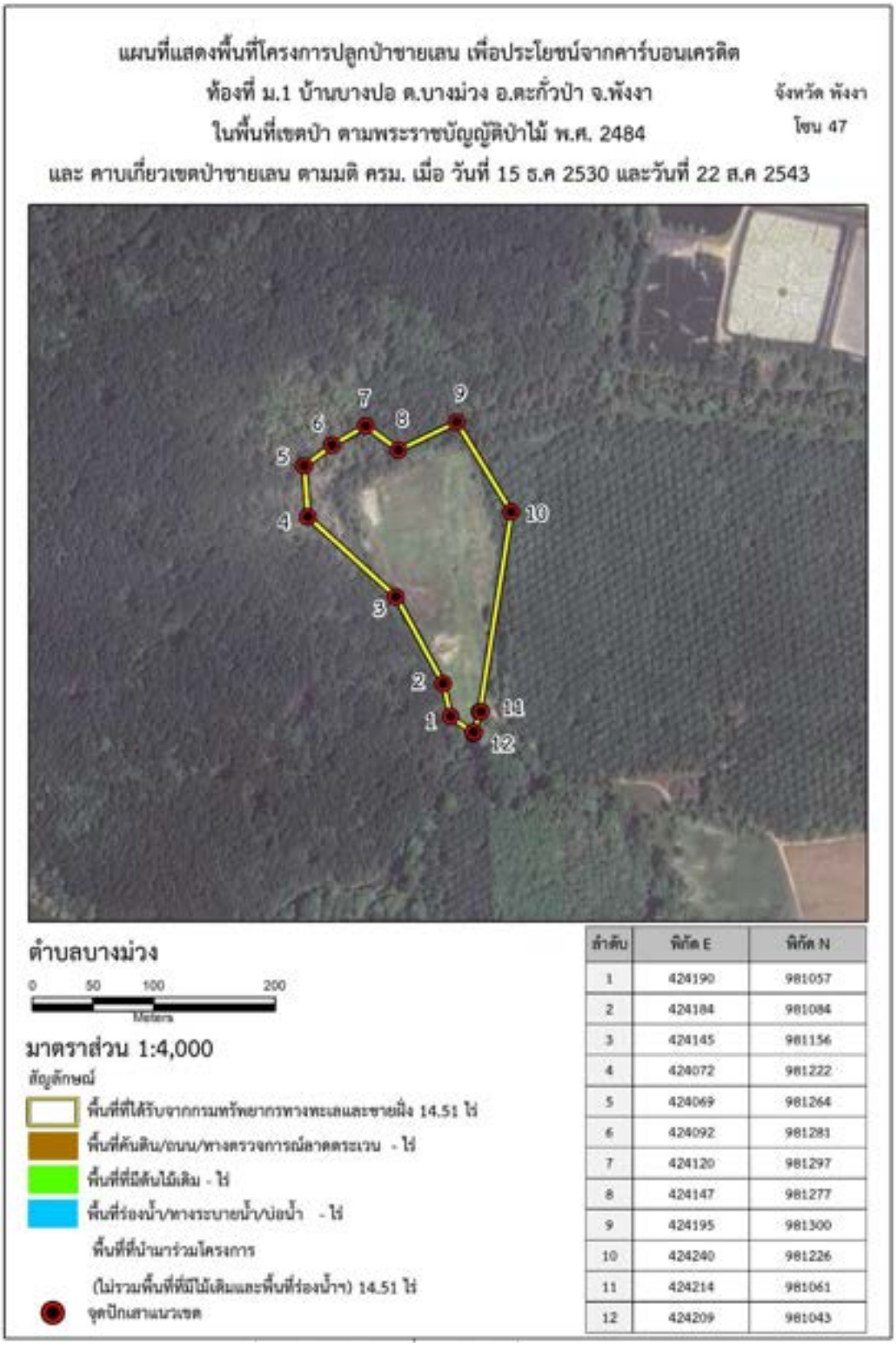

รหัสแปลง 24-VSD (ม.1 บางปอ ต.บางม่วง อ.ตะกั่วป่า จ.พังงา)

ภาพที่ 1-9 : ขอบเขตของพื้นที่โครงการ (ต่อ)

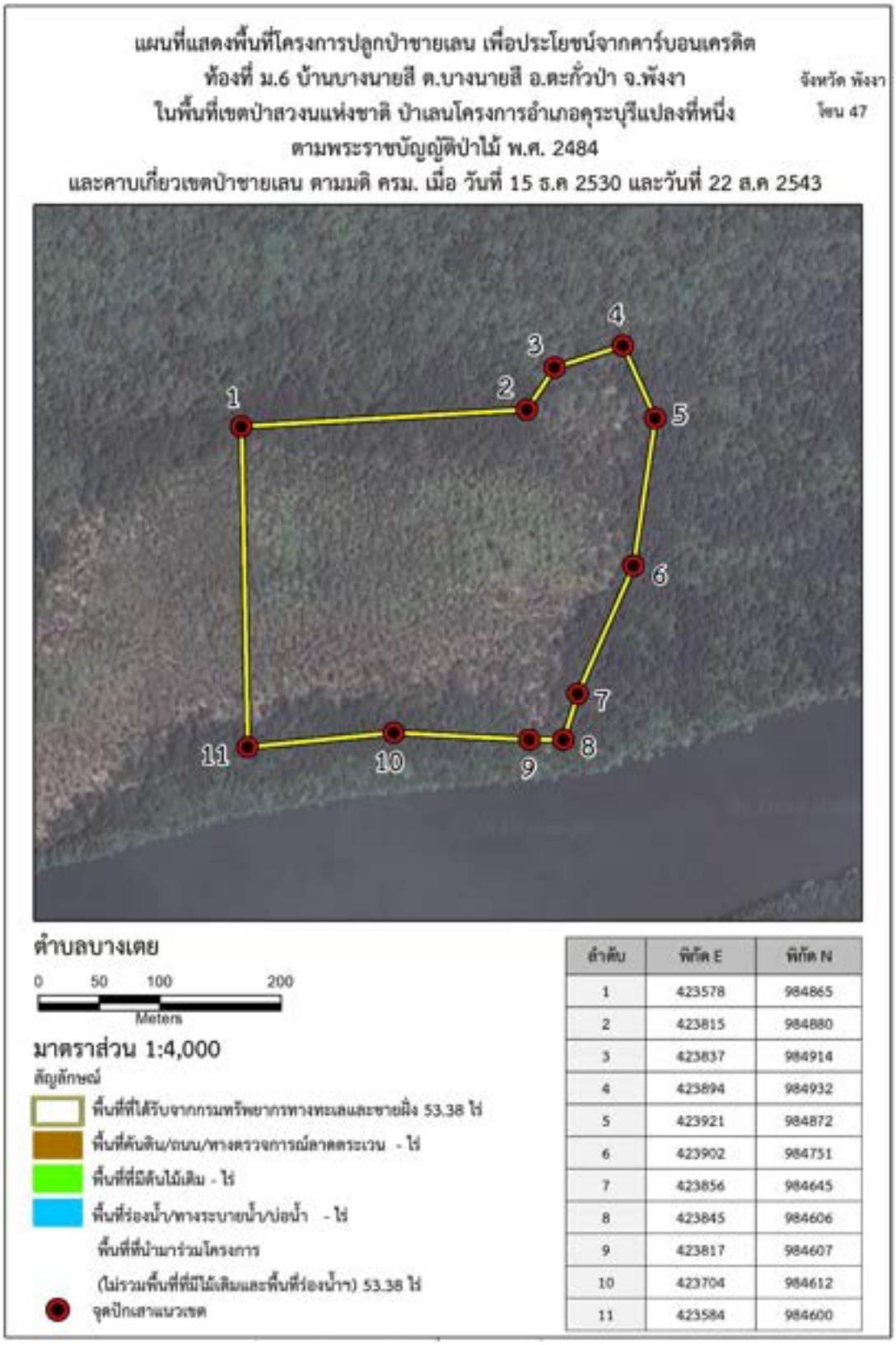

ลำดับ	พิกัด E	พิกัด N
1	423578	984865
2	423815	984880
3	423837	984914
4	423894	984932
5	423921	984872
6	423902	984751
7	423856	984645
8	423845	984606
9	423817	984607
10	423704	984612
11	423584	984600

รหัสแปลง 25-VSD (ม.6 บางนายสี ต.บางนายสี อ.ตะกั่วป่า จ.พังงา)

ภาพที่ 1-9 : ขอบเขตของพื้นที่โครงการ (ต่อ)

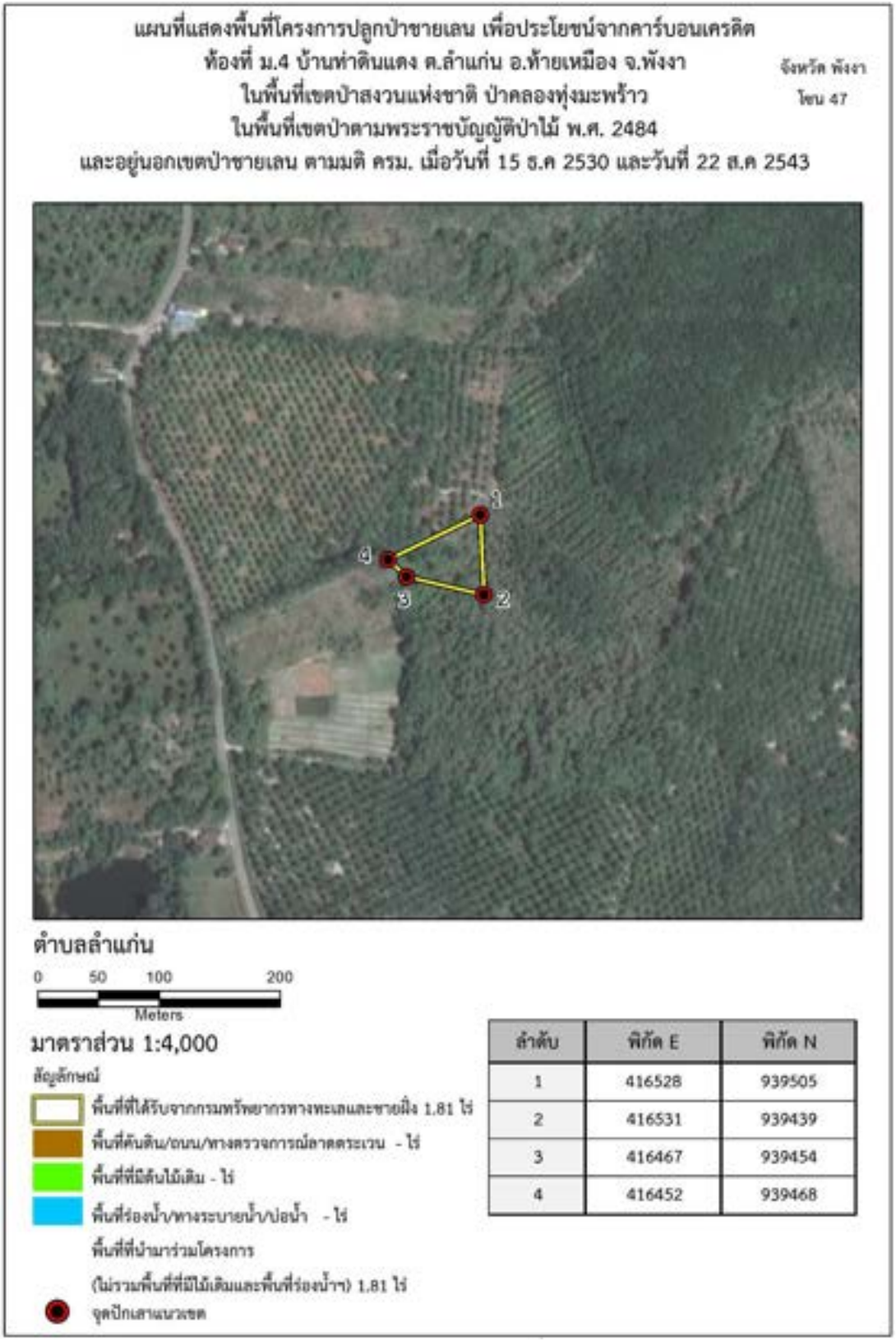

รหัสแปลง 26-VSD (ม.4 ท่าดินแดง ต.ลำแก่น อ.ท้ายเหมือง จ.พังงา)

ภาพที่ 1-9 : ขอบเขตของพื้นที่โครงการ (ต่อ)

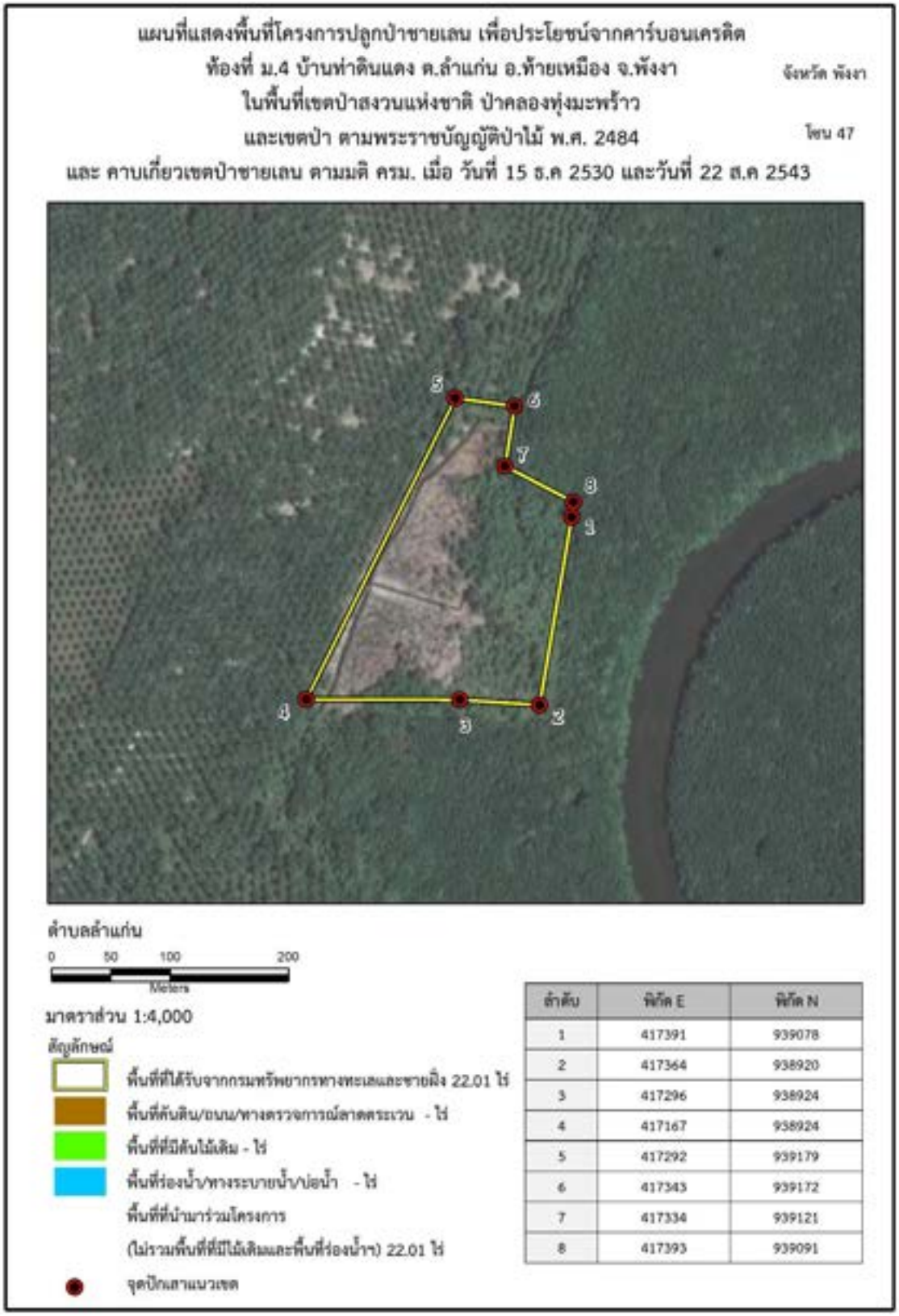

รหัสแปลง 27-VSD (ม.4 ท่าดินแดง ต.ลำแก่น อ.ท้ายเหมือง จ.พังงา)

ภาพที่ 1-9 : ขอบเขตของพื้นที่โครงการ (ต่อ)



ลำดับ	พิกัด E	พิกัด N
1	429196	1016283
2	429264	1016332
3	429273	1016329
4	429276	1016342
5	429287	1016353
6	429319	1016365
7	429340	1016362
8	429354	1016339
9	429279	1016259

รหัสแปลง 28-VSD (ม.6 ทุ่งรัก ต.แม่นางขาว อ.คุระบุรี จ.พังงา)

ภาพที่ 1-9 : ขอบเขตของพื้นที่โครงการ (ต่อ)

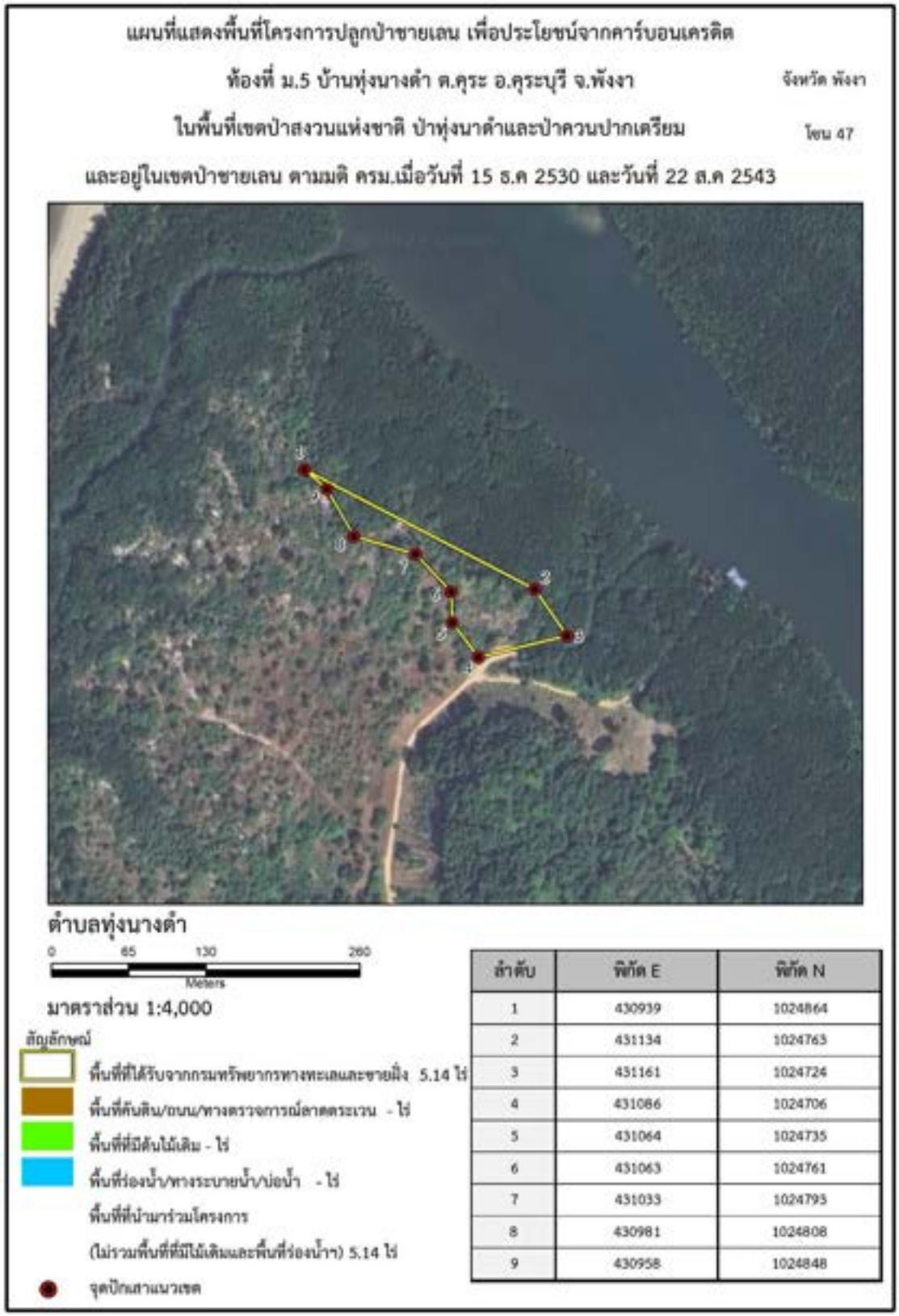

รหัสแปลง 29-VSD (ม.5 ทุ่งนางดำ ต.คุระ อ.คุระบุรี จ.พังงา)

ภาพที่ 1-9 : ขอบเขตของพื้นที่โครงการ (ต่อ)

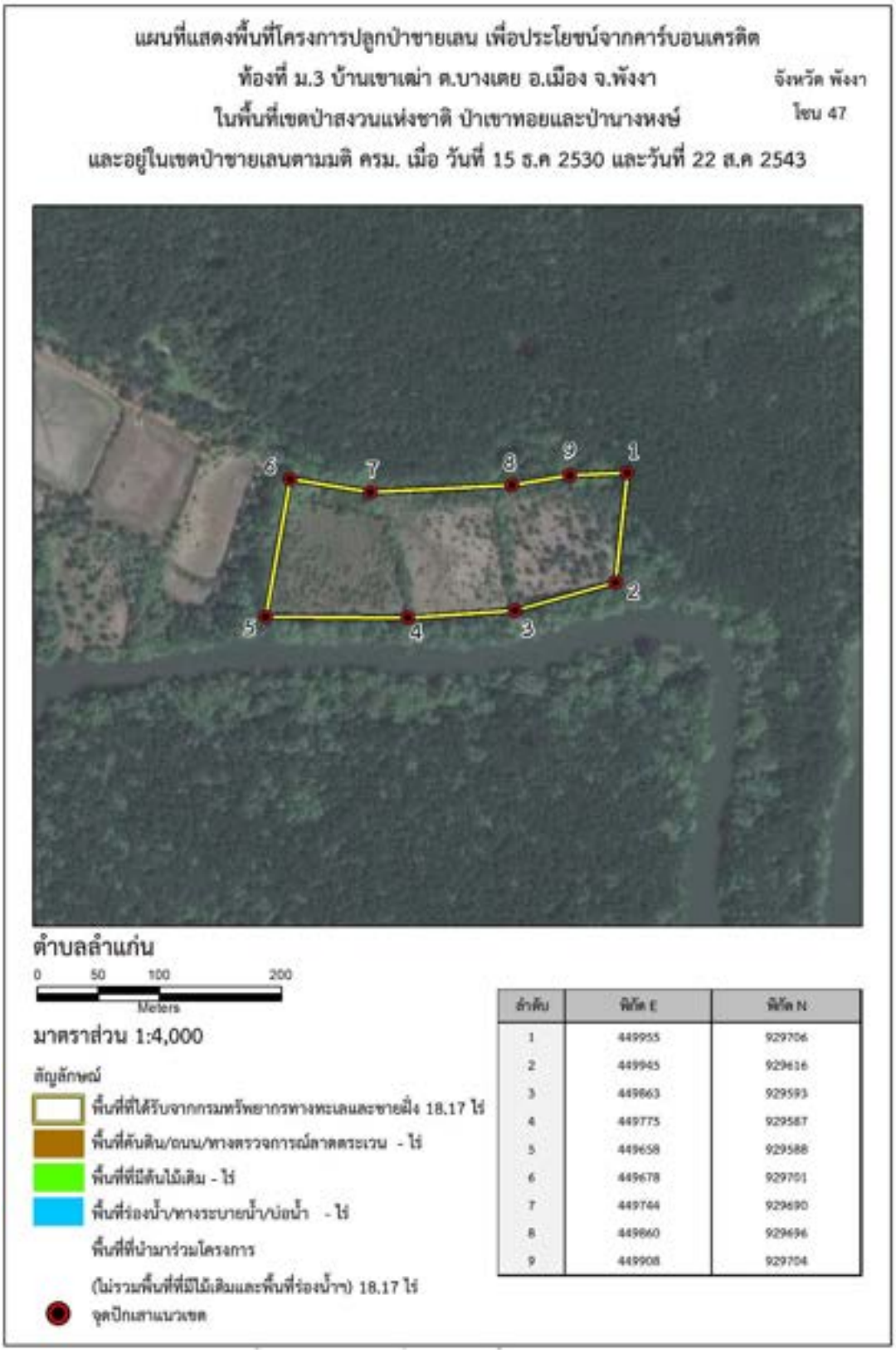

รหัสแปลง 30-VSD (ม.3 เขาเฒ่า ต.บางเตย อ.เมือง จ.พังงา)

ภาพที่ 1-9 : ขอบเขตของพื้นที่โครงการ (ต่อ)

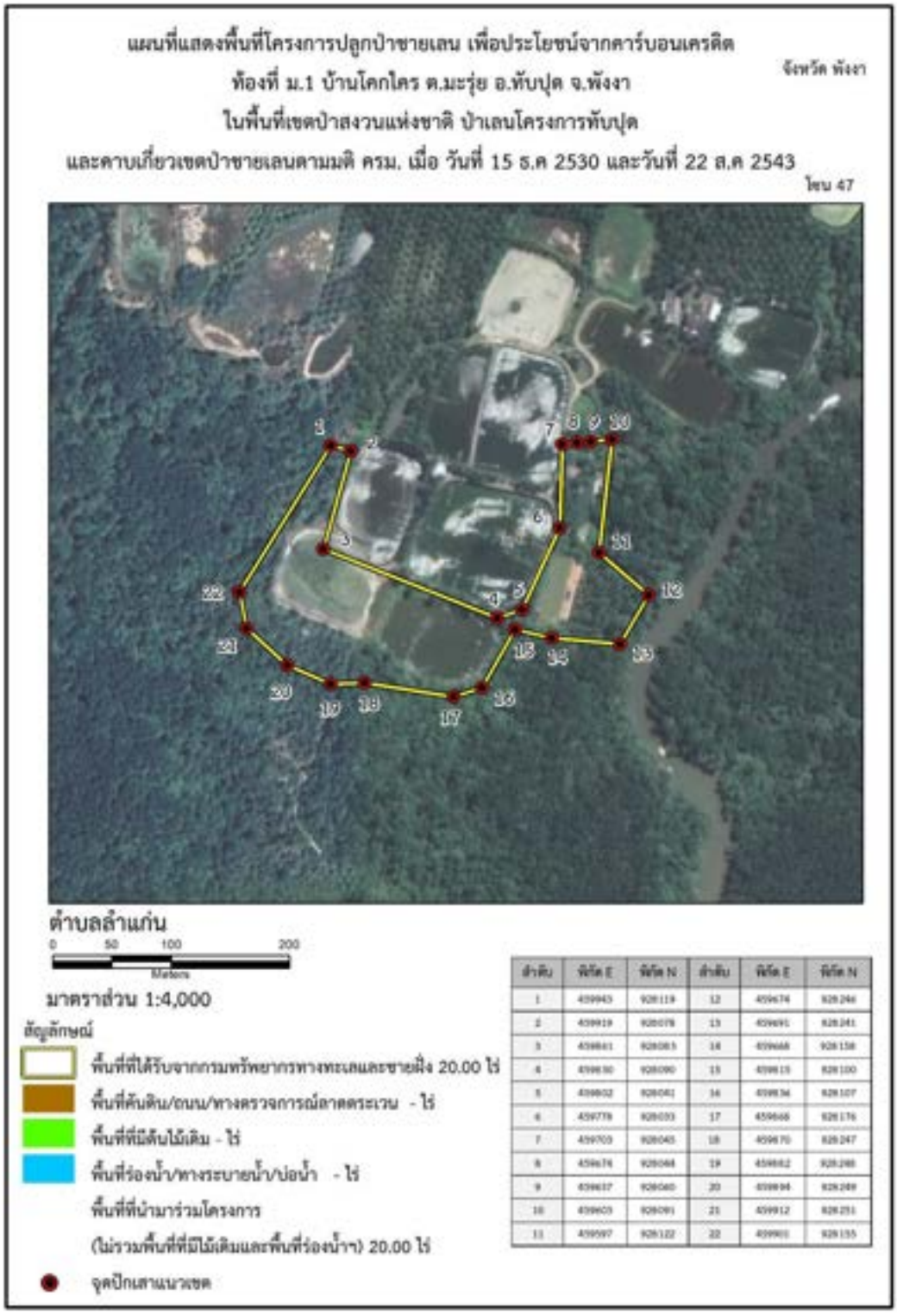

รหัสแปลง 31-VSD (ม.1 โคกโคร ต.มะรุ่ย อ.ทับปุด จ.พังงา)

ภาพที่ 1-9 : ขอบเขตของพื้นที่โครงการ (ต่อ)



ลำดับ	พิกัด E	พิกัด N
1	457962	929584
2	458047	929545
3	458066	929569
4	458105	929560
5	458143	929514
6	458162	929480
7	458157	929474
8	458075	929519
9	457935	929318
10	457921	929329
11	457935	929372
12	457885	929414
13	457935	929491
14	457895	929514
15	457930	929574

รหัสแปลง 32-VSD (ม.3ท่าสนุก (ชุมชนท่าแกรง) ต.มะรุ่ย อ.ทับปุด จ.พังงา)

ภาพที่ 1-9 : ขอบเขตของพื้นที่โครงการ (ต่อ)

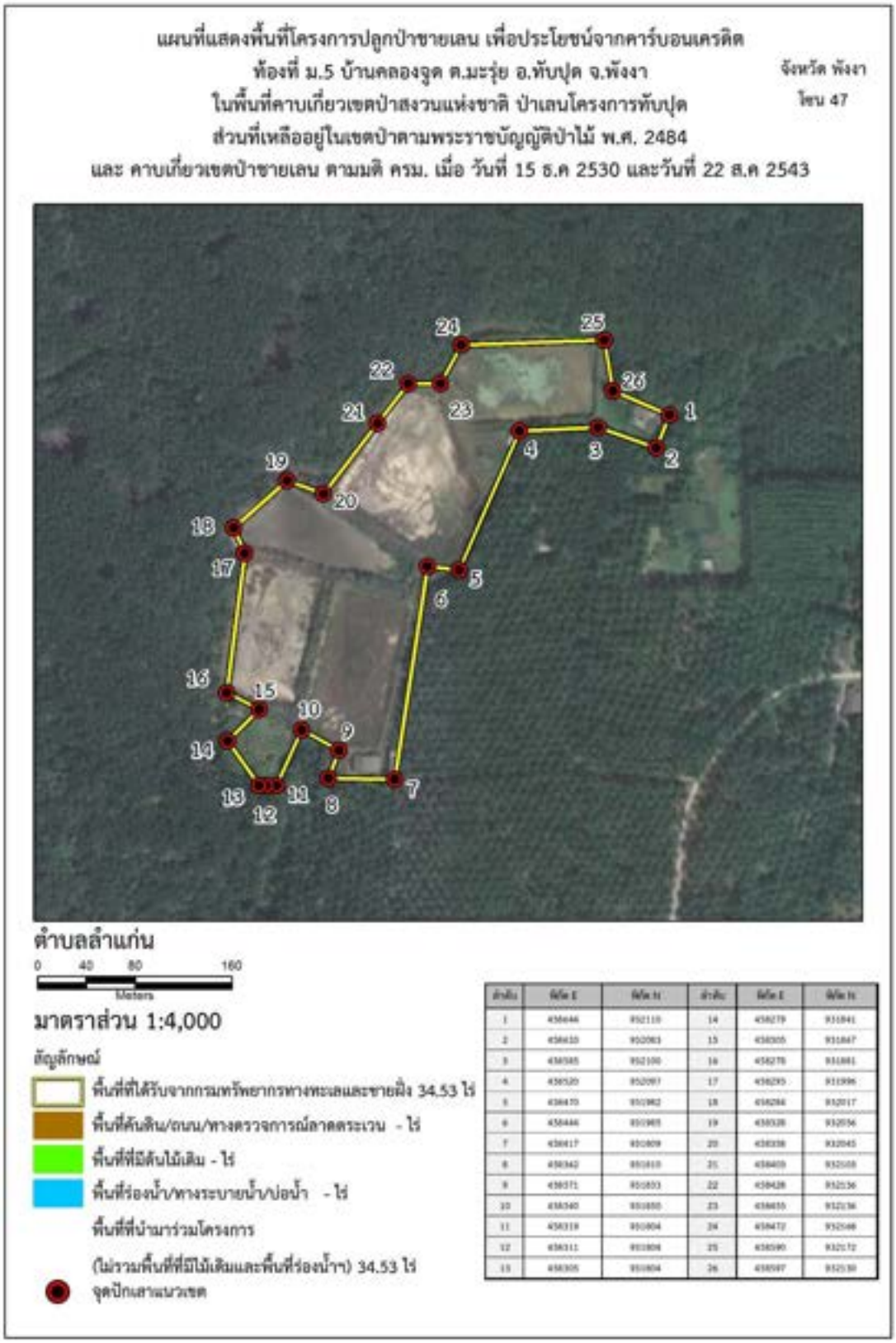

รหัสแปลง 33-VSD (ม.5 คลองจูด ต.มะรุ่ย อ.ทับปุด จ.พังงา)

ภาพที่ 1-9 : ขอบเขตของพื้นที่โครงการ (ต่อ)



ลำดับ	พิกัด E	พิกัด N
1	458652	929822
2	458652	929892
3	458658	929920
4	458732	929942
5	458795	929934
6	458810	929927
7	458830	929908
8	458844	929778

รหัสแปลง 34-VSD (ม.3 ท่าสนุก ต.มะรุ่ย อ.ทับปุด จ.พังงา)

ภาพที่ 1-9 : ขอบเขตของพื้นที่โครงการ (ต่อ)

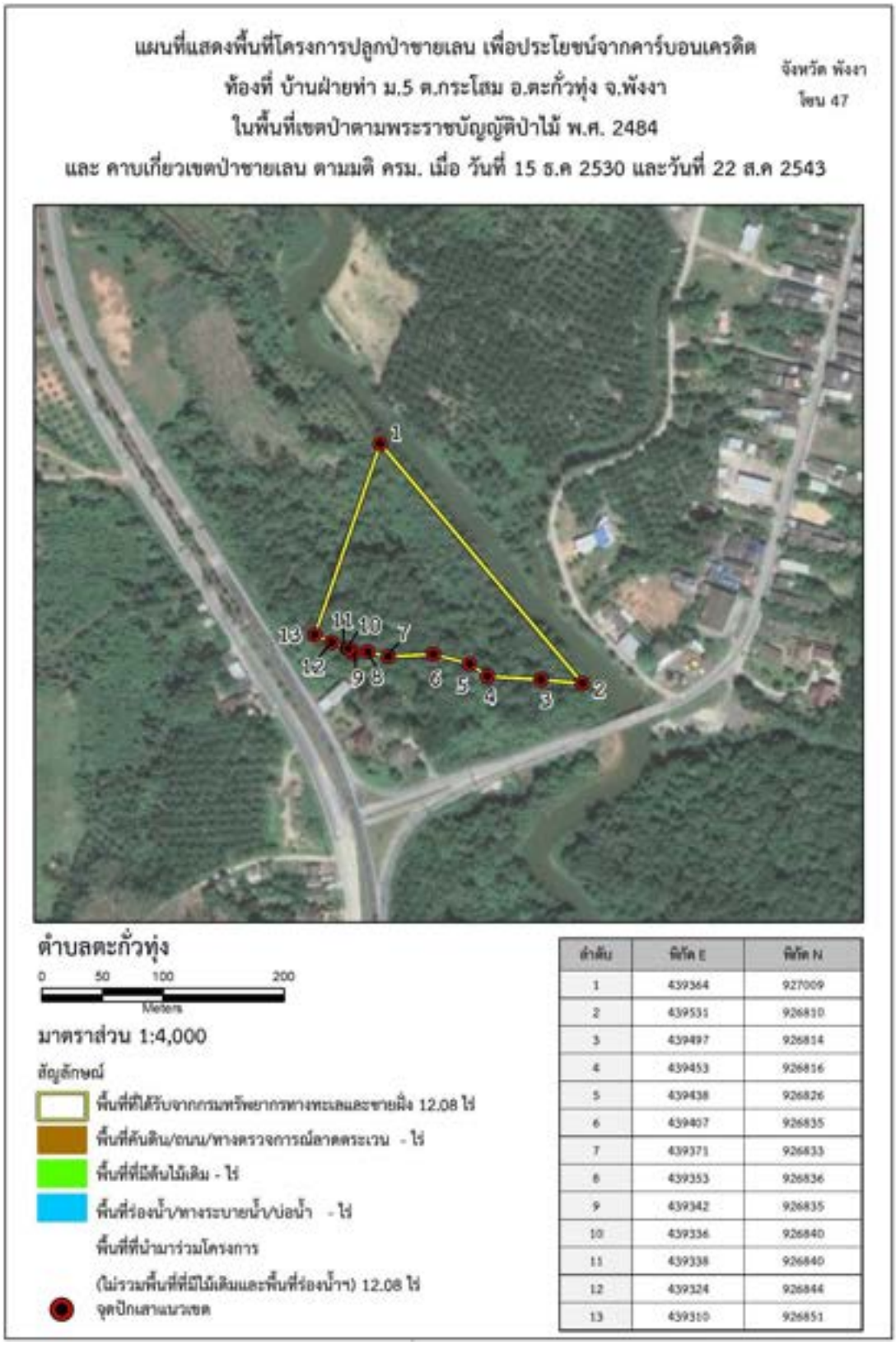

ลำดับ	พิกัด E	พิกัด N
1	439364	927009
2	439531	926810
3	439497	926814
4	439453	926816
5	439438	926826
6	439407	926835
7	439371	926833
8	439353	926836
9	439342	926835
10	439336	926840
11	439338	926840
12	439324	926844
13	439310	926851

รหัสแปลง 35-VSD (ม.5 ฝ่ายท่า ต.กระโสม อ.ตะกั่วทุ่ง จ.พังงา)

ภาพที่ 1-9 : ขอบเขตของพื้นที่โครงการ (ต่อ)



รหัสแปลง 36-VSD (ม.7 บางจัน ต.หล่อยูง อ.ตะกั่วทุ่ง จ.พังงา)

ภาพที่ 1-9 : ขอบเขตของพื้นที่โครงการ (ต่อ)

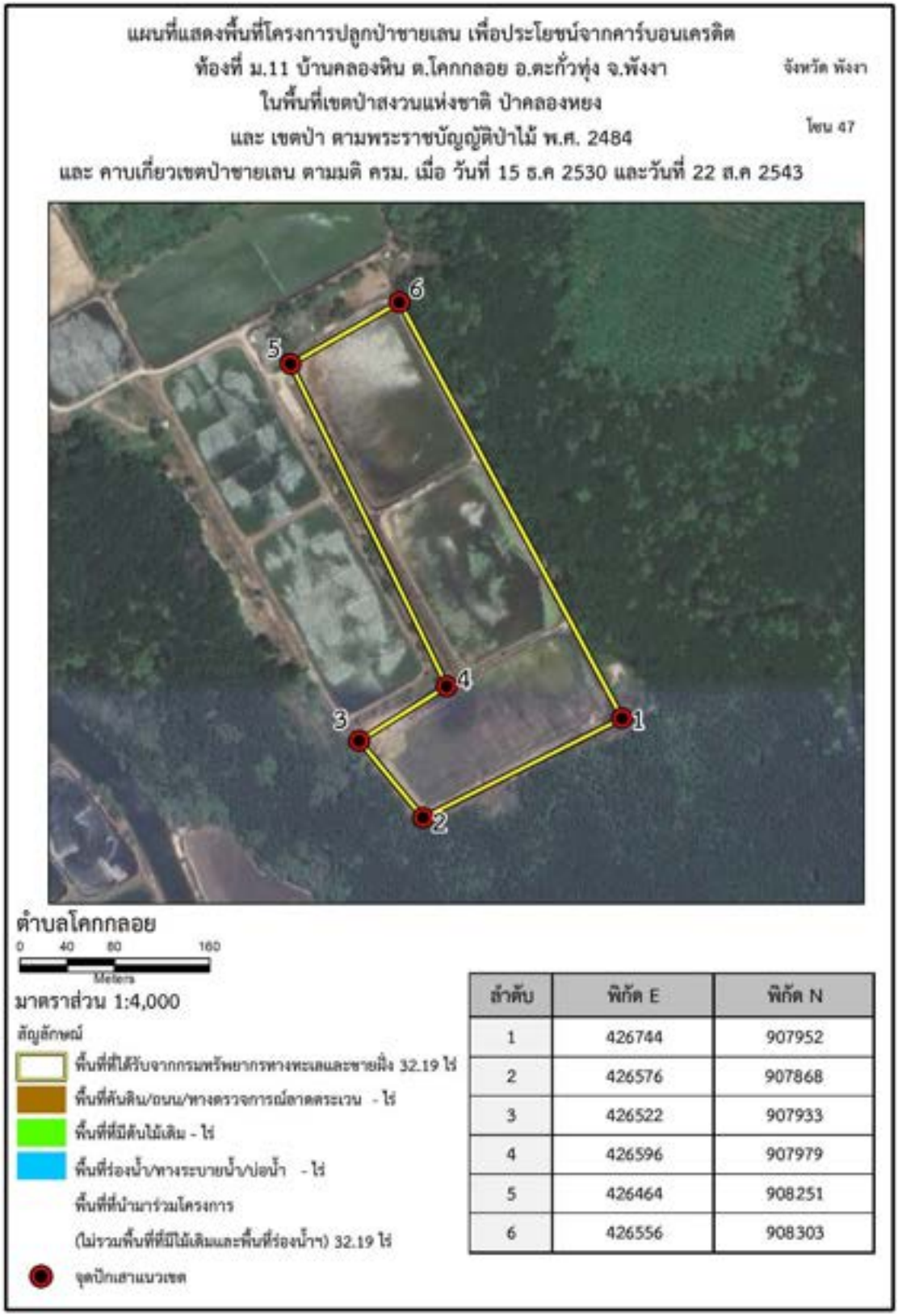

ลำดับ	พิกัด E	พิกัด N
1	426744	907952
2	426576	907868
3	426522	907933
4	426596	907979
5	426464	908251
6	426556	908303

รหัสแปลง 37-VSD (ม.11 ท่าปากแหว่ง ต.โคกกลอย อ.ตะกั่วทุ่ง จ.พังงา)

ภาพที่ 1-9 : ขอบเขตของพื้นที่โครงการ (ต่อ)



ลำดับ	พิกัด E	พิกัด N
1	434364	905384
2	434365	905342
3	434311	905362
4	434284	905356
5	434284	905370
6	434287	905385

รหัสแปลง 38-VSD (ม.5 ติเต๊ะ ต.คลองเคียน อ.ตะกั่วทุ่ง จ.พังงา)

ภาพที่ 1-9 : ขอบเขตของพื้นที่โครงการ (ต่อ)



ลำดับ	พิกัด E	พิกัด N
1	426474	906689
2	426457	906664
3	426348	906749
4	426365	906793
5	426426	906781
6	426424	906762
7	426458	906756
8	426518	906745
9	426504	906707
10	426484	906691

รหัสแปลง 39-VSD (ม.11 ท่าปากแหว่ง ต.โคกกลอย อ.ตะกั่วทุ่ง จ.พังงา)

ภาพที่ 1-9 : ขอบเขตของพื้นที่โครงการ (ต่อ)

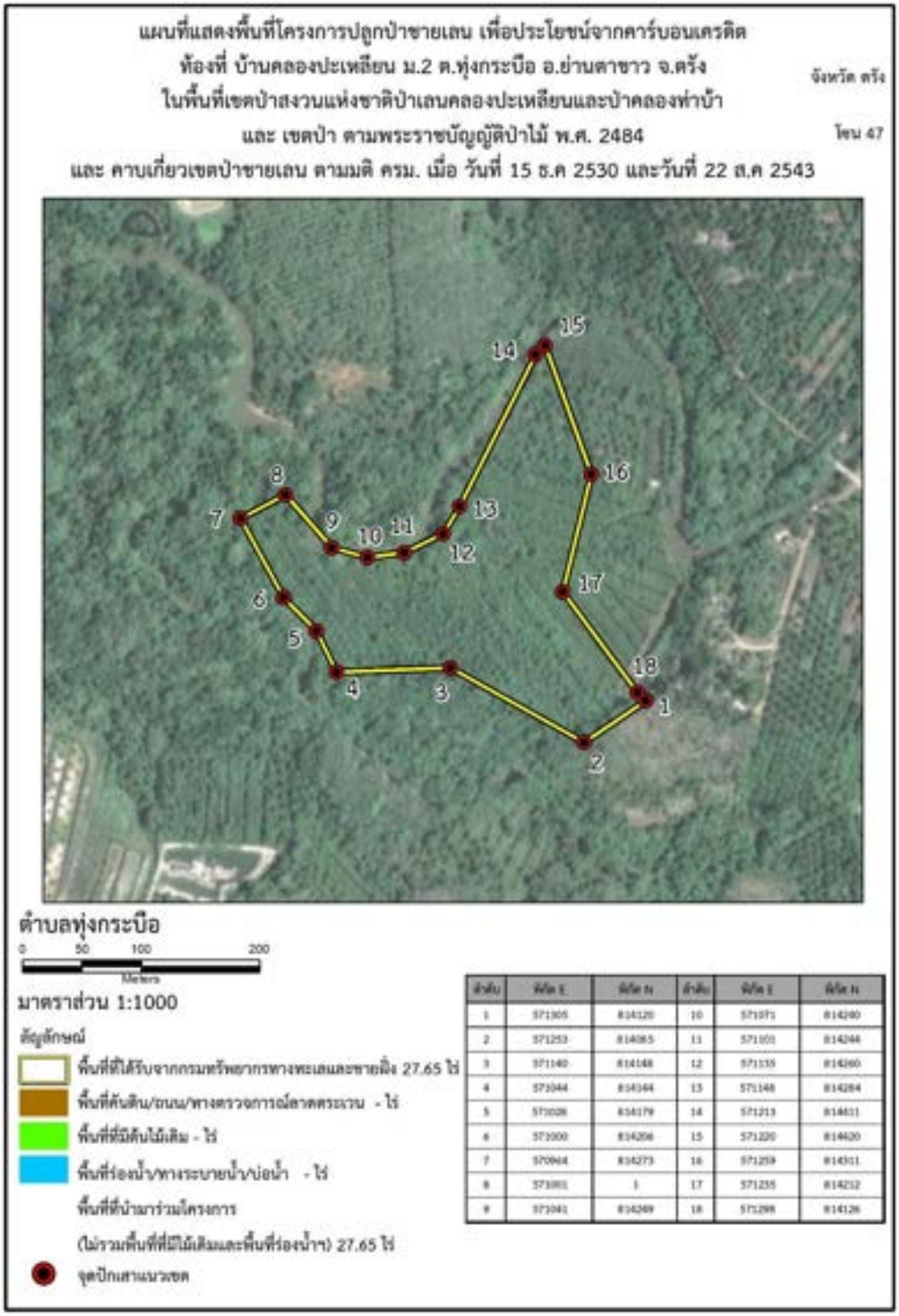

ลำดับ	พิกัด E	พิกัด N	ลำดับ	พิกัด E	พิกัด N
1	571305	814120	10	571071	814240
2	571253	814085	11	571101	814244
3	571140	814148	12	571155	814260
4	571044	814144	13	571148	814284
5	571028	814179	14	571213	814401
6	571000	814206	15	571220	814420
7	570964	814273	16	571259	814501
8	571001	1	17	571255	814232
9	571041	814269	18	571299	814126

รหัสแปลง 58-VSD (ม.2 บ้านคลองปะเหลียน ต.ทุ่งกระบือ อ.ย่านตาขาว จ.ตรัง)

ภาพที่ 1-9 : ขอบเขตของพื้นที่โครงการ (ต่อ)

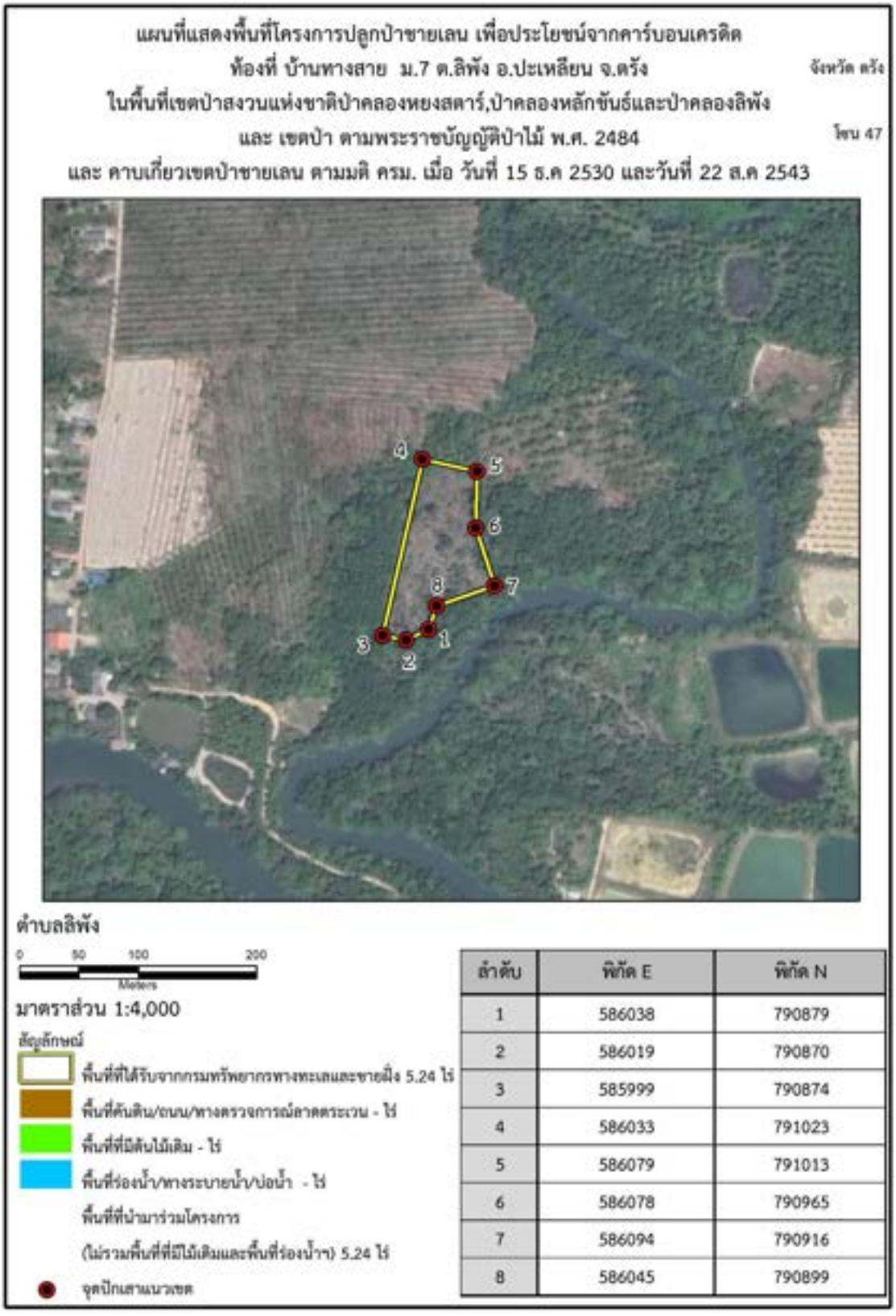

ลำดับ	พิกัด E	พิกัด N
1	586038	790879
2	586019	790870
3	585999	790874
4	586033	791023
5	586079	791013
6	586078	790965
7	586094	790916
8	586045	790899

รหัสแปลง 64-VSD (ม.7 บ้านทางสาย ต.ลิพังอ.ปะเหลียน จ.ตรัง)

ภาพที่ 1-9 : ขอบเขตของพื้นที่โครงการ (ต่อ)

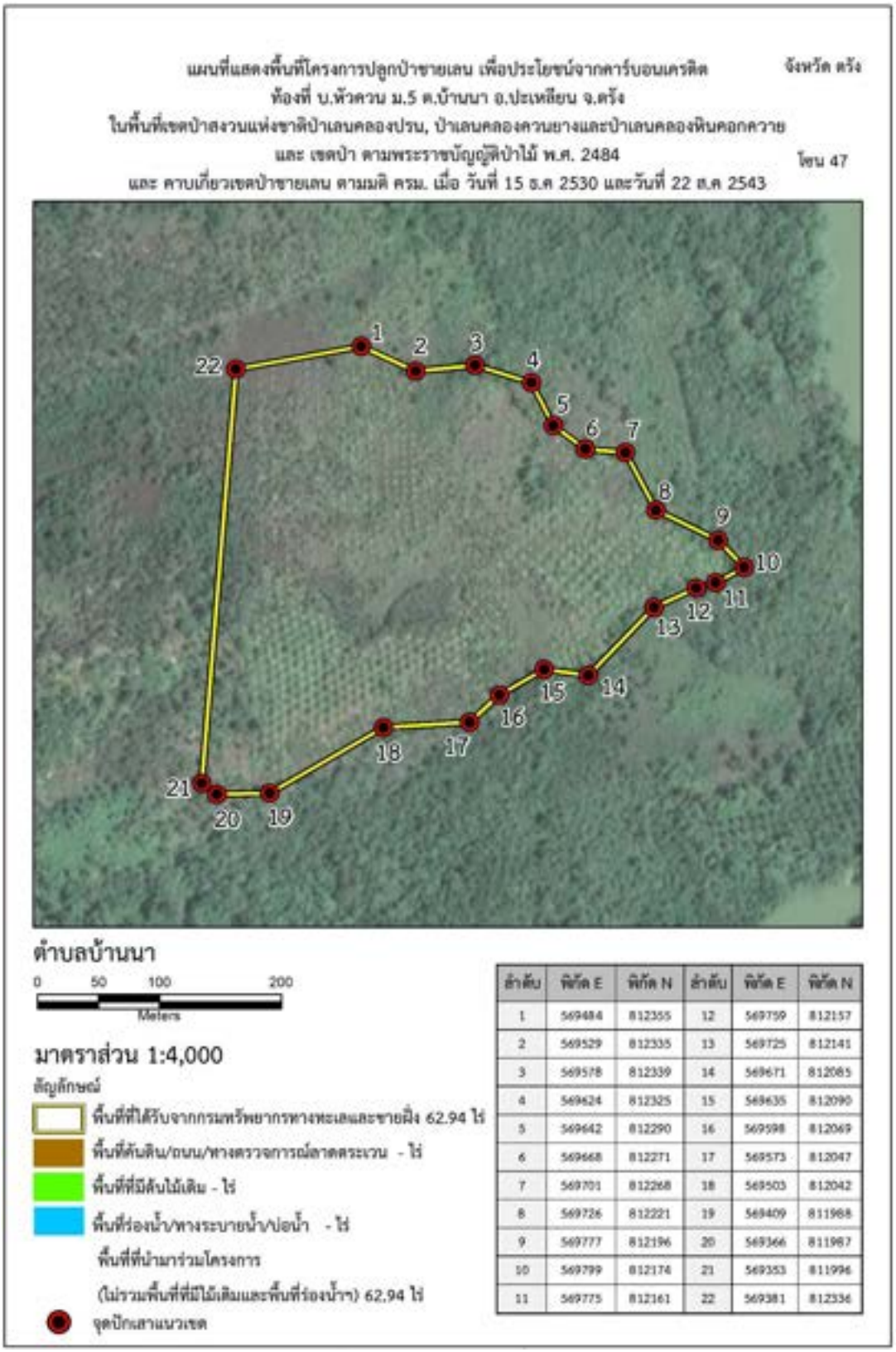

ลำดับ	พิกัด E	พิกัด N	ลำดับ	พิกัด E	พิกัด N
1	569484	812355	12	569759	812157
2	569529	812335	13	569725	812141
3	569578	812339	14	569671	812085
4	569624	812325	15	569635	812090
5	569642	812290	16	569598	812069
6	569668	812271	17	569573	812047
7	569701	812268	18	569503	812042
8	569726	812221	19	569409	811988
9	569777	812196	20	569366	811987
10	569799	812174	21	569353	811996
11	569775	812161	22	569381	812336

รหัสแปลง 65-VSD (ม.5 บ้านหัวควน ต.บ้านนา อ.ปะเหลียน จ.ตรัง)

ภาพที่ 1-9 : ขอบเขตของพื้นที่โครงการ (ต่อ)

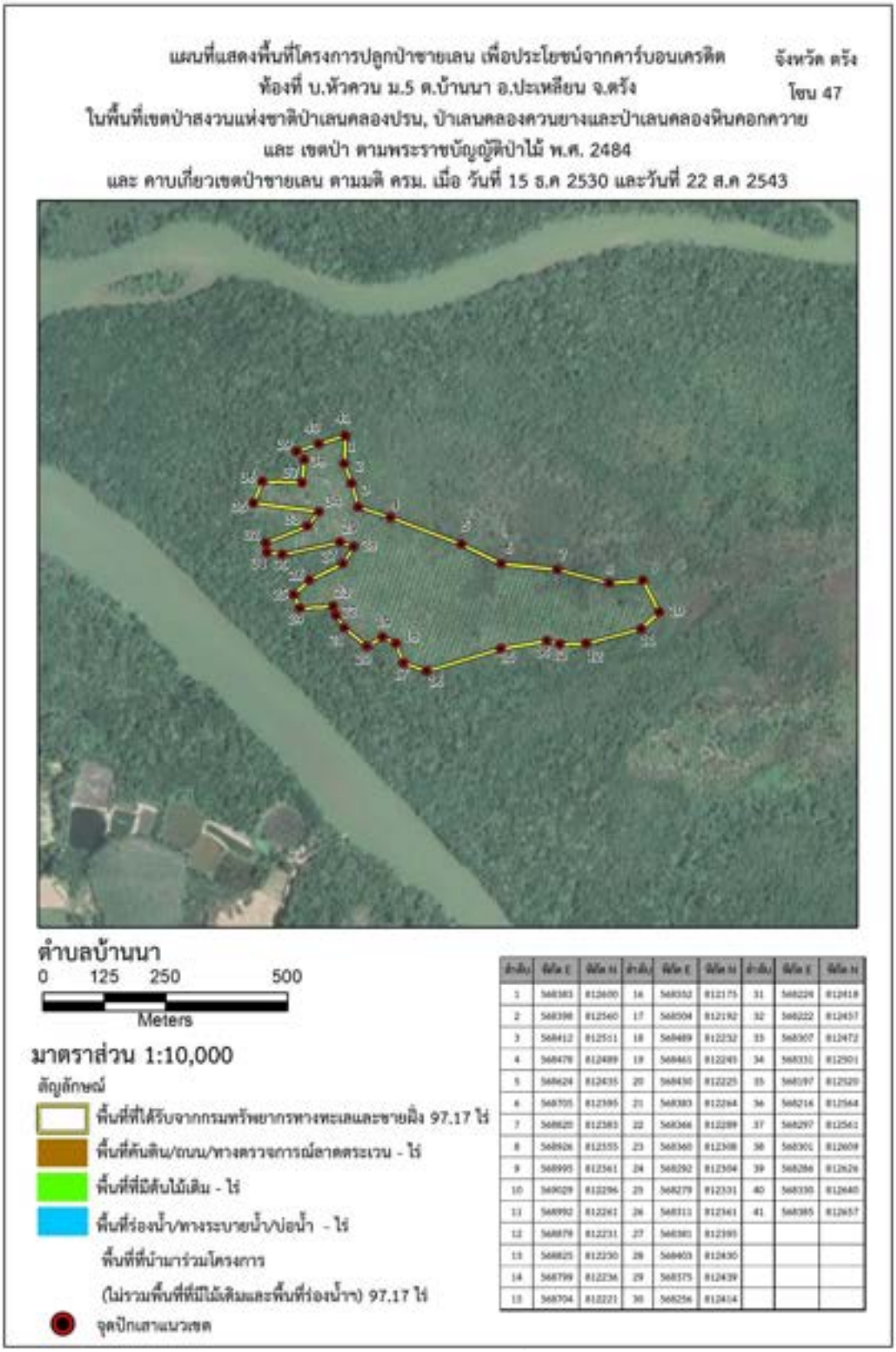

รหัสแปลง 66-VSD (ม.5 บ้านหัวควน ต.บ้านนา อ.ปะเหลียน จ.ตรัง)

ภาพที่ 1-9 : ขอบเขตของพื้นที่โครงการ (ต่อ)



รหัสแปลง 68-VSD (ม.5 บ้านนาแค ต.คลองขุด อ.เมือง จ.สตูล)

ภาพที่ 1-9 : ขอบเขตของพื้นที่โครงการ (ต่อ)

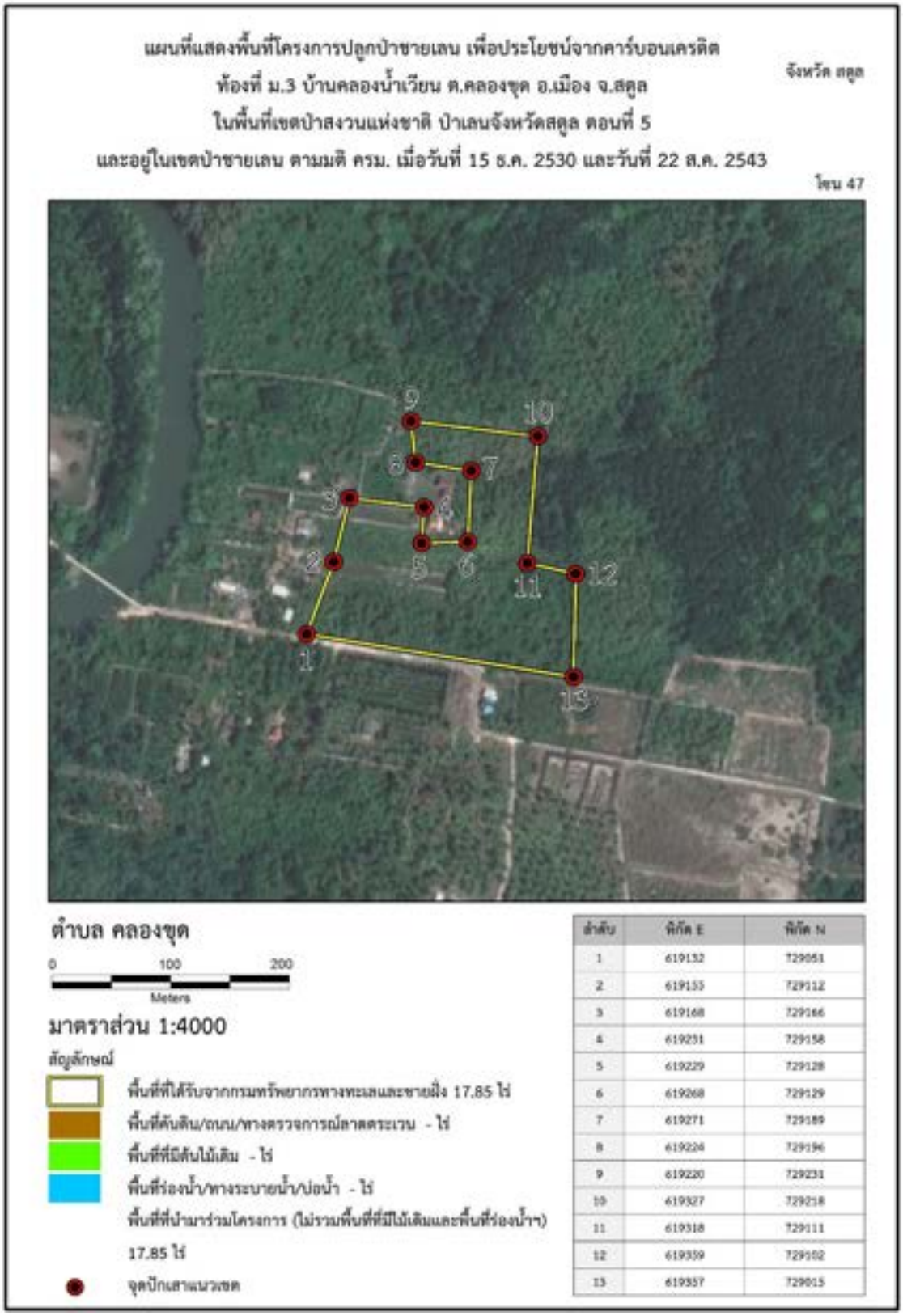

รหัสแปลง 69-VSD (ม.3บ้านคลองน้ำเวียน ต.คลองขุด อ.เมือง จ.สตูล)

ภาพที่ 1-9 : ขอบเขตของพื้นที่โครงการ (ต่อ)

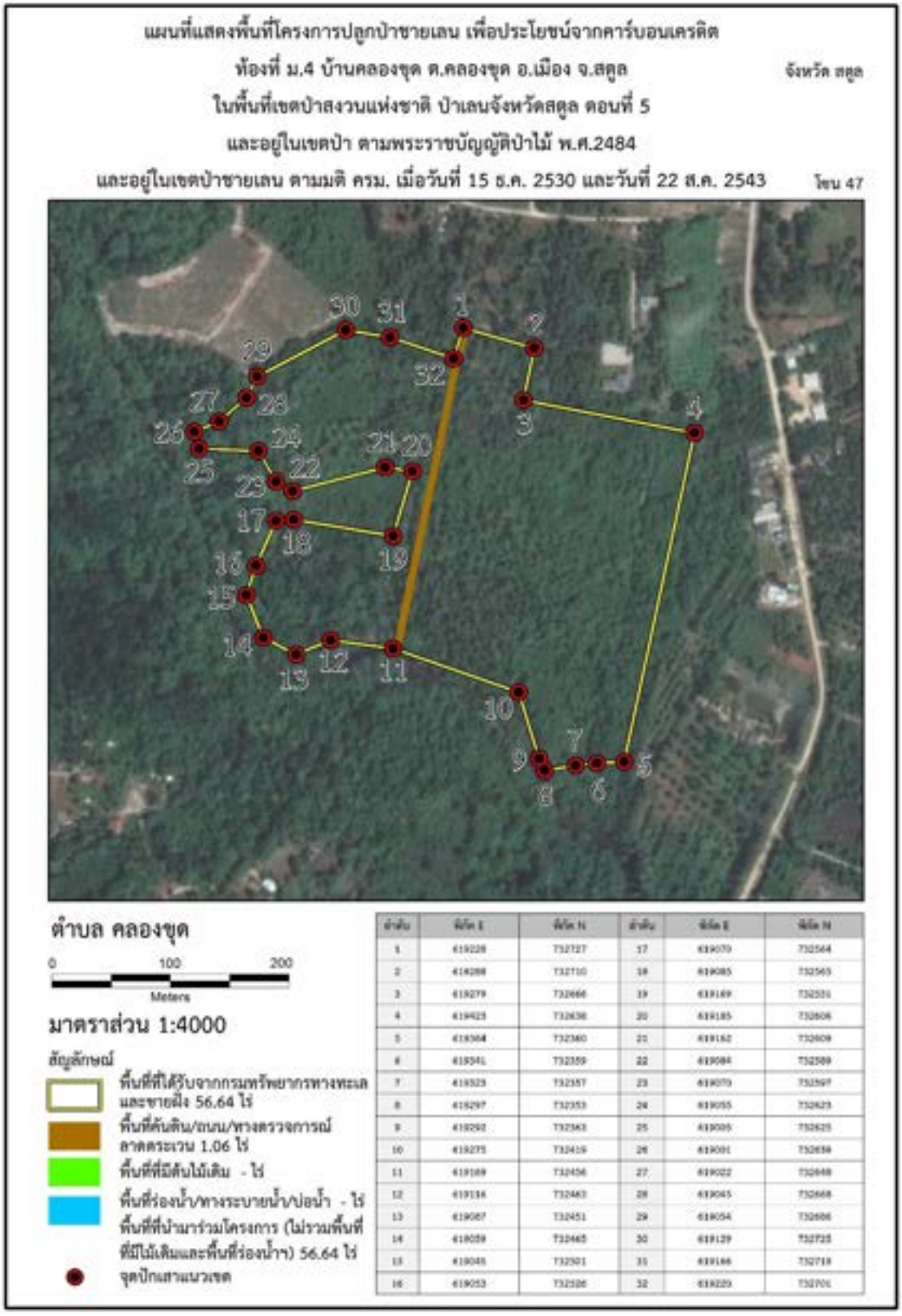

รหัสแปลง 70-VSD (ม.4 บ้านคลองขุด ต.คลองขุด อ.เมือง จ.สตูล)

ภาพที่ 1-9 : ขอบเขตของพื้นที่โครงการ (ต่อ)

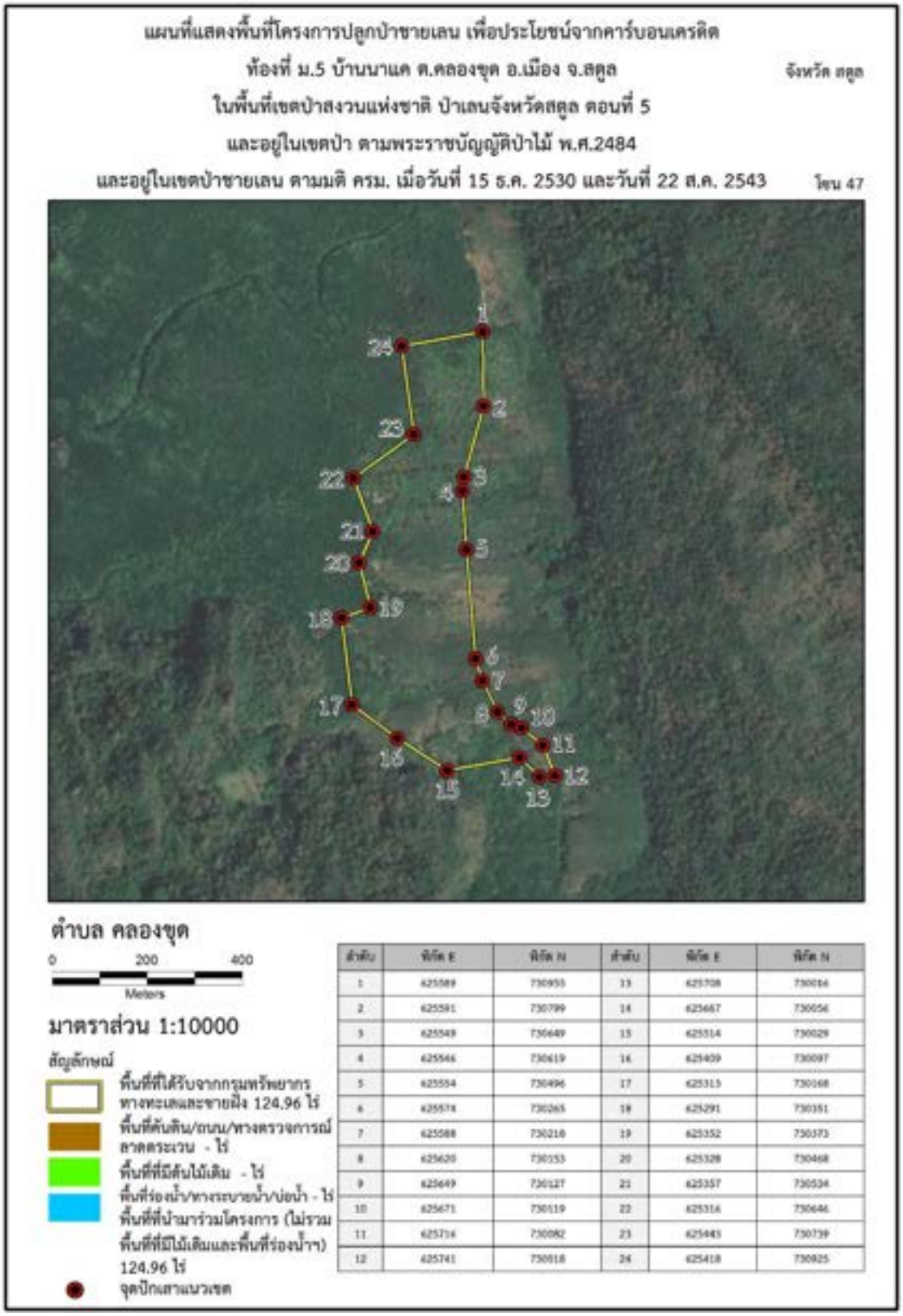

รหัสแปลง 71-VSD (ม.5 บ้านนาแค ต.คลองขุด อ.เมือง จ.สตูล)

ภาพที่ 1-9 : ขอบเขตของพื้นที่โครงการ (ต่อ)



ลำดับ	พิกัด E	พิกัด N
1	623993	734989
2	623998	734990
3	624173	734661
4	624236	734637
5	624352	734577
6	624361	734473
7	624119	734449
8	624089	734594
9	624010	734890

รหัสแปลง 71(1)-VSD (ม.5 บ้านนาแค ต.คลองขุด อ.เมือง จ.สตูล)

ภาพที่ 1-9 : ขอบเขตของพื้นที่โครงการ (ต่อ)



รหัสแปลง 72-VSD (ม.3 บ้านคลองน้ำเวียน ต.คลองขุด อ.เมือง จ.สตูล)

ภาพที่ 1-9 : ขอบเขตของพื้นที่โครงการ (ต่อ)



รหัสแปลง 73-VSD (ม.3 บ้านคลองน้ำเวียน ต.คลองขุด อ.เมือง จ.สตูล)

ภาพที่ 1-9 : ขอบเขตของพื้นที่โครงการ (ต่อ)

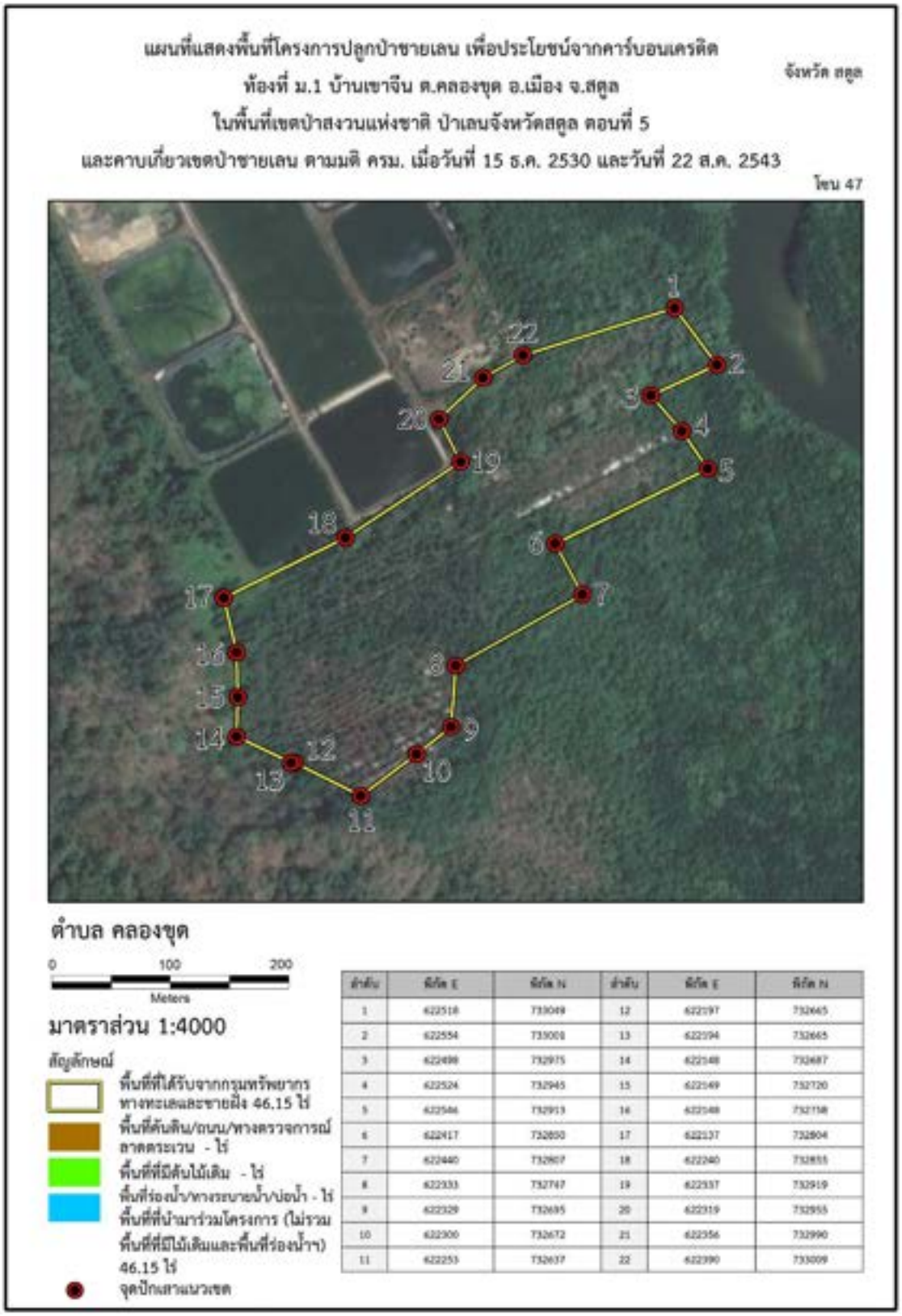

ลำดับ	พิกัด E	พิกัด N	ลำดับ	พิกัด E	พิกัด N
1	622518	733049	12	622197	732665
2	622554	733001	13	622194	732665
3	622498	732975	14	622148	732687
4	622524	732945	15	622149	732720
5	622546	732913	16	622148	732758
6	622417	732850	17	622137	732804
7	622440	732807	18	622240	732855
8	622333	732747	19	622337	732919
9	622329	732695	20	622319	732955
10	622300	732672	21	622356	732990
11	622253	732637	22	622390	733009

รหัสแปลง 74-VSD (ม.1 บ้านเขาจีน ต.คลองขุด อ.เมือง จ.สตูล)

ภาพที่ 1-9 : ขอบเขตของพื้นที่โครงการ (ต่อ)



ลำดับ	พิกัด E	พิกัด N	ลำดับ	พิกัด E	พิกัด N
1	519736	863406	11	520100	863368
2	519715	863374	12	520162	863474
3	519726	863317	13	520092	863528
4	519786	863284	14	520066	863496
5	519806	863304	15	520027	863501
6	519865	863308	16	519972	863475
7	519887	863321	17	519884	863457
8	519992	863318			
9	520028	863360			
10	520050	863368			

รหัสแปลง 96-VSD (ม.1 บ้านคลองพน ต.คลองพน อ.คลองท่อม จ.กระบี่)

ภาพที่ 1-9 : ขอบเขตของพื้นที่โครงการ (ต่อ)

ตารางที่ 1-6

พื้นที่เข้าร่วมโครงการ

ลำดับ	รหัสแปลง	เนื้อที่จัดสรร (ไร่)	เนื้อที่ที่กันออก (ไร่)			พื้นที่เข้าร่วมโครงการ (ไร่)
			คันดิน/ถนน/ทางตรวจการณ์	ต้นไม้เดิม	ร่องน้ำ/ทางระบายน้ำ/บ่อน้ำ	
1	1-VSD (ม.2 นาเกลือ ต.ชำราก อ.เมือง จ.ตราด)	13.53	2.85	-	-	13.53
2	2-VSD (ม.2 นาเกลือ ต.ชำราก อ.เมือง จ.ตราด	31.61	3.46	-	-	31.61
3	3-VSD (ม.3 หนองรี ต.ชำราก อ.เมือง จ.ตราด)	14.20	3.17	-	-	14.20
4	4-VSD (ม.3 หนองรี ต.ชำราก อ.เมือง จ.ตราด)	31.31	9.07	-	-	31.31
5	5-VSD (ม.3 หนองรี ต.ชำราก อ.เมือง จ.ตราด)	29.41	1.66	7.01	-	22.40
6	6-VSD (ม.4 อ่างกระป่อง ต.ท่าโสม อ.เขาสมิง จ.ตราด)	19.88	2.85	0.47	-	19.41
7	7-VSD (ม.2 ท่าตะเภา ต.หนองเสม็ด อ.เมือง จ.ตราด)	3.48	1.25	-	-	3.48
8	8-VSD (ม.3 หนองรี ต.ชำราก อ.เมือง จ.ตราด)	5.80	1.66	-	-	5.80

ตารางที่ 1-6

พื้นที่เข้าร่วมโครงการ (ต่อ)

ลำดับ	รหัสแปลง	เนื้อที่จัดสรร (ไร่)	เนื้อที่ที่กันออก (ไร่)			พื้นที่เข้าร่วมโครงการ (ไร่)
			คันดิน/ถนน/ทางตรวจการณ์	ต้นไม้เดิม	ร่องน้ำ/ทางระบายน้ำ/บ่อน้ำ	
9	14-VSD (ม.3 ดอนมะกอกล่าง ต.ปากน้ำกระแส อ.แกลง จ.ระยอง)	49.36	8.17	-	-	49.36
10	15-VSD (ม.3 ดอนมะกอกล่าง ต.ปากน้ำกระแส อ.แกลง จ.ระยอง)	54.59	1.60	6.52	0.37	47.70
11	16-VSD (ม.3 ดอนมะกอกล่าง ต.ปากน้ำกระแส อ.แกลง จ.ระยอง)	16.76	4.56	-	-	16.76
12	17-VSD (ม.3 ดอนมะกอกล่าง ต.ปากน้ำกระแส อ.แกลง จ.ระยอง)	30.78	3.45	-	-	30.78
13	22-VSD (ม.14 ท่าศาลา ต.ท่าศาลา อ.เมือง จ.นครศรีธรรมราช)	300.64	-	-	-	300.64
14	23-VSD (ม.14 ท่าศาลา ต.ท่าศาลา อ.เมือง จ.นครศรีธรรมราช)	200.12	-	-	-	200.12
15	24-VSD ม.1 บางปอ ต.บางม่วง อ.ตะกั่วป่า จ.พังงา)	14.51	-	-	-	14.51

ตารางที่ 1-6

พื้นที่เข้าร่วมโครงการ (ต่อ)

ลำดับ	รหัสแปลง	เนื้อที่จัดสรร (ไร่)	เนื้อที่ที่กันออก (ไร่)			พื้นที่เข้าร่วมโครงการ (ไร่)
			คันดิน/ถนน/ทางตรวจการณ์	ต้นไม้เดิม	ร่องน้ำ/ทางระบายน้ำ/บ่อน้ำ	
16	25-VSD (ม.6 บางนายสี ต.บางนายสี อ.ตะกั่วป่า จ.พังงา)	53.38	-	-	-	53.38
17	26-VSD (ม.4 ท่าดินแดง ต.ลำแก่น อ.ท้ายเหมือง จ.พังงา)	1.81	-	-	-	1.81
18	27-VSD (ม.4 ท่าดินแดง ต.ลำแก่น อ.ท้ายเหมือง จ.พังงา)	22.01	-	-	-	22.01
19	28-VSD (ม.6 ทุ่งรัก ต.แม่นางขาว อ.คุระบุรี จ.พังงา)	5.13	0.77	-	-	5.13
20	29-VSD (ม.5 ทุ่งนางดำ ต.คุระ อ.คุระบุรี จ.พังงา)	5.14	-	-	-	5.14
21	30-VSD (ม.3 เขาเฒ่า ต.บางเตย อ.เมือง จ.พังงา)	18.17	-	-	-	18.17
22	31-VSD (ม.1 โคกไคร ต.มะรุ่ย อ.ทับปุด จ.พังงา)	20.00	-	-	-	20.00

ตารางที่ 1-6

พื้นที่เข้าร่วมโครงการ (ต่อ)

ลำดับ	รหัสแปลง	เนื้อที่จัดสรร (ไร่)	เนื้อที่ที่กันออก (ไร่)			พื้นที่เข้าร่วมโครงการ (ไร่)
			คันดิน/ถนน/ทางตรวจการณ์	ต้นไม้เดิม	ร่องน้ำ/ทางระบายน้ำ/บ่อน้ำ	
23	32-VSD (ม.3ท่าสนุก (ชุมชนท่าแกรง) ต.มะรุ่ย อ.ทับปุด จ.พังงา)	18.56	-	-	-	18.56
24	33-VSD (ม.5 คลองจูด ต.มะรุ่ย อ.ทับปุด จ.พังงา)	34.53	-	-	-	34.53
25	34-VSD (ม.3 ท่าสนุก ต.มะรุ่ย อ.ทับปุด จ.พังงา)	15.04	-	-	-	15.04
26	35-VSD (ม.5 ฝ่ายท่า ต.กระโสม อ.ตะกั่วทุ่ง จ.พังงา)	12.08	-	-	-	12.08
27	36-VSD (ม.7 บางจัน ต.หล่อยูง อ.ตะกั่วทุ่ง จ.พังงา)	3.08	-	-	-	3.08
28	37-VSD (ม.11 ท่าปากแหว่ง ต.โคกกลอย อ.ตะกั่วทุ่ง จ.พังงา)	32.19	-	-	-	32.19
29	38-VSD (ม.5 ติเต๊ะ ต.คลองเคียน อ.ตะกั่วทุ่ง จ.พังงา)	1.50	-	-	-	1.50
30	39-VSD (ม.11 ท่าปากแหว่ง ต.โคกกลอย อ.ตะกั่วทุ่ง จ.พังงา)	6.78	-	-	-	6.78

ตารางที่ 1-6

พื้นที่เข้าร่วมโครงการ (ต่อ)

ลำดับ	รหัสแปลง	เนื้อที่จัดสรร (ไร่)	เนื้อที่ที่กันออก (ไร่)			พื้นที่เข้าร่วมโครงการ (ไร่)
			คันดิน/ถนน/ทางตรวจการณ์	ต้นไม้เดิม	ร่องน้ำ/ทางระบายน้ำ/บ่อน้ำ	
31	58-VSD (ม.2 บ้านคลองปะเหลียน ต.ทุ่งกระบือ อ.ย่านตาขาว จ.ตรัง)	27.65	-	-	-	27.65
32	64-VSD (ม.7 บ้านทางสาย ต.ลิพังอ.ปะเหลียน จ.ตรัง)	5.24	-	-	-	5.24
33	65-VSD (ม.5 บ้านหัวควน ต.บ้านนา อ.ปะเหลียน จ.ตรัง)	62.94	-	-	-	62.94
34	66-VSD (ม.5 บ้านหัวควน ต.บ้านนา อ.ปะเหลียน จ.ตรัง)	97.17	-	-	-	97.17
35	68-VSD (ม.5 บ้านนาแค ต.คลองขุด อ.เมือง จ.สตูล)	5.84	0.80	-	-	5.84
36	69-VSD (ม.3บ้านคลองน้ำเวียน ต.คลองขุด อ.เมือง จ.สตูล)	17.85	-	-	-	17.85
37	70-VSD (ม.4 บ้านคลองขุด ต.คลองขุด อ.เมือง จ.สตูล)	56.64	1.06	-	-	56.64

ตารางที่ 1-6

พื้นที่เข้าร่วมโครงการ (ต่อ)

ลำดับ	รหัสแปลง	เนื้อที่จัดสรร (ไร่)	เนื้อที่ที่กันออก (ไร่)			พื้นที่เข้าร่วมโครงการ (ไร่)
			คันดิน/ถนน/ทางตรวจการณ์	ต้นไม้เดิม	ร่องน้ำ/ทางระบายน้ำ/บ่อน้ำ	
38	71-VSD (ม.5 บ้านนาแค ต.คลองขุด อ.เมือง จ.สตูล)	124.96	-	-	-	124.96
39	71(1)-VSD (ม.5 บ้านนาแค ต.คลองขุด อ.เมือง จ.สตูล)	39.79	-	-	-	39.79
40	72-VSD (ม.3 บ้านคลองน้ำเวียน ต.คลองขุด อ.เมือง จ.สตูล)	9.24	-	-	-	9.24
41	73-VSD (ม.3 บ้านคลองน้ำเวียน ต.คลองขุด อ.เมือง จ.สตูล)	21.77	-	-	-	21.77
42	74-VSD (ม.1 บ้านเขาจีน ต.คลองขุด อ.เมือง จ.สตูล)	46.15	-	-	-	46.15
43	96-VSD (ม.1 บ้านคลองพน ต.คลองพน อ.คลองท่อม จ.กระบี่)	35.30	-	6.52	-	28.78
รวม		**1,615.92**	**46.38**	**20.52**	**0.37**	**1,595.03**

1.2.3 ข้อมูลพื้นฐานของพื้นที่โครงการ

พื้นที่โครงการซึ่งเป็นป่าชายเลนที่เสื่อมโทรมที่ถูกบุกรุกในอดีต (พื้นที่ผ่านการรื้อถอน/พื้นที่ผ่านการทำนากุ้ง/พื้นที่เสื่อมโทรม/รกร้าง) และพื้นที่หาดเลนงอก ตั้งอยู่ในพื้นที่ป่าชายเลนด้านชายฝั่งทะเลอ่าวไทย ได้แก่ จังหวัดตราด จังหวัดระยอง จังหวัดนครศรีธรรมราช และป่าชายเลนด้านชายฝั่งทะเลอันดามัน ได้แก่ จังหวัดพังงา จังหวัดสตูล จังหวัดตรัง และจังหวัดกระบี่ โดยมีรายละเอียดดังนี้

1) ลักษณะภูมิประเทศ

ผลการรวบรวมข้อมูลด้านภูมิประเทศของจังหวัดต่างๆ ที่เป็นพื้นที่โครงการจากศูนย์ภูมิอากาศ กรมอุตุนิยมวิทยา (เว็บไซต์ศูนย์ภูมิอากาศ กรมอุตุนิยมวิทยา http://climate.tmd.go.th/data/province/ ข้อมูล ณ วันที่ 30 มิถุนายน พ.ศ.2566) แผนพัฒนาจังหวัดตราด พ.ศ. 2566-2570 แผนพัฒนาจังหวัดระยอง พ.ศ. 2566-2570 แผนพัฒนาจังหวัดนครศรีธรรมราช พ.ศ. 2566-2570 แผนพัฒนาจังหวัดพังงา พ.ศ. 2561-2565 แผนพัฒนาจังหวัดสตูล พ.ศ. 2566-2570 แผนพัฒนาจังหวัดตรัง พ.ศ. 2566-2570 และแผนพัฒนาจังหวัดกระบี่ พ.ศ. 2566-2570 สามารถสรุปได้ดังนี้

<u>พื้นที่โครงการในจังหวัดตราด</u>

พื้นที่โครงการมีขอบเขตครอบคลุมพื้นที่บางส่วนของตำบลชำราก และตำบลหนองเสม็ด อำเภอเมืองตราด และตำบลท่าโสม อำเภอเขาสมิง (3 ตำบล 2 อำเภอ) ตั้งอยู่ทางทิศตะวันตกและทิศตะวันตกเฉียงใต้ของจังหวัดตราด โดยจังหวัดตราด ตั้งอยู่ในภาคตะวันออกริมชายฝั่งทะเลอ่าวไทย มีเนื้อที่ประมาณ 2,819 ตารางกิโลเมตร ลักษณะสภาพภูมิประเทศของจังหวัดโดยทั่วไป ประกอบด้วย 1) ที่ราบลุ่มน้ำบริเวณตอนกลางและตะวันออกของจังหวัดซึ่งเหมาะสมสำหรับทำนาข้าวและปลูกผลไม้ 2) ที่ราบภูเขาบริเวณที่ราบตอนบนและตอนกลางของจังหวัด 3) ที่สูงบริเวณภูเขาซึ่งเป็นเทือกเขาสูงอุดมด้วยป่าเบญจพรรณและป่าดิบบริเวณด้านตะวันออกของจังหวัด บริเวณทางตอนกลางของอำเภอแหลมงอบและเขตติดต่ออำเภอเขาสมิง และบริเวณที่เป็นเกาะต่าง ๆ ส่วนมากมีสภาพเป็นพื้นที่ป่าไม้ และ 4) ที่ราบชายฝั่งทะเลบริเวณฝั่งทะเลเกือบตลอดแนวซึ่งเป็น ป่าชายเลนหนาแน่น และยังเป็นสถานที่เลี้ยงสัตว์น้ำ

<u>พื้นที่โครงการในจังหวัดระยอง</u>

พื้นที่โครงการมีขอบเขตครอบคลุมพื้นที่บางส่วนของตำบลปากน้ำประแส อำเภอแกลง (1 ตำบล 1 อำเภอ) ตั้งอยู่ทางทิศใต้และทิศตะวันออกของจังหวัดระยอง โดยจังหวัดระยอง ตั้งอยู่ในภาคตะวันออกริมชายฝั่งทะเลอ่าวไทย มีเนื้อที่ประมาณ 3,552 ตารางกิโลเมตร ลักษณะสภาพภูมิประเทศของจังหวัดโดยทั่วไป เป็นที่ราบชายฝั่งที่เกิดจากการทับถมของตะกอนบริเวณแอ่งลุ่มน้ำระยอง และที่ลาดสลับเนินเขาและภูเขา มีลักษณะเป็นลอนลูกคลื่นสูงต่ำสลับกันไป มีพื้นที่ทิวเขา 2 แนวคือ ทิวเขาชะเมาทางทิศตะวันออก และทิวเขาที่อยู่ประมาณกึ่งกลางของตัวจังหวัด มีแม่น้ำสายสั้นๆ ที่เกิดจากเทือกเขาจันทบุรีและเทือกเขาบรรทัดไหลลงสู่อ่าวไทย เช่น แม่น้ำระยอง และแม่น้ำประแสร์

พื้นที่โครงการในจังหวัดนครศรีธรรมราช

พื้นที่โครงการมีขอบเขตครอบคลุมพื้นที่บางส่วนของตำบลท่าศาลา อำเภอเมืองนครศรีธรรมราช (1 ตำบล 1 อำเภอ) ตั้งอยู่ทางทิศตะวันออกเฉียงเหนือของจังหวัดนครศรีธรรมราช โดยจังหวัดนครศรีธรรมราช ตั้งอยู่ในภาคใต้ริมชายฝั่งทะเลอ่าวไทย มีเนื้อที่ประมาณ 9,943 ตารางกิโลเมตร ลักษณะสภาพภูมิประเทศของจังหวัดโดยทั่วไป เป็นป่าเขาและที่ราบ ประกอบด้วย 1) เทือกเขา ส่วนใหญ่อยู่ทางตอนกลางและทางตะวันตกของจังหวัด เทือกเขาที่สำคัญ ได้แก่ เทือกเขานครศรีธรรมราช ซึ่งทอดตัวในแนวเหนือจรดใต้ 2) ที่ราบเชิงเขาและหุบเขาต่อเนื่องจากเทือกเขาไปทางตะวันตกจนถึงกระบี่และตรัง และ 3) ที่ราบชายฝั่งทะเลด้านตะวันออก ตั้งแต่บริเวณเทือกเขาไปทางตะวันออกจนถึงฝั่งทะเล

พื้นที่โครงการในจังหวัดพังงา

พื้นที่โครงการมีขอบเขตครอบคลุมพื้นที่บางส่วนของตำบลบางม่วง ตำบลบางนายสี อำเภอตะกั่วป่า ตำบลลำแก่น อำเภอท้ายเหมือง ตำบลแม่นางขาว และตำบลคุระ อำเภอคุระบุรี ตำบลบางเตย อำเภอเมืองพังงา ตำบลมะรุ่ย อำเภอทับปุด ตำบลกระโสม ตำบลหล่อยูง ตำบลโคกกลอย และตำบลคลองเคียน อำเภอตะกั่วทุ่ง (11 ตำบล 6 อำเภอ) ตั้งอยู่ทางทิศตะวันตกและทิศใต้ของจังหวัดพังงา โดยจังหวัดพังงา ตั้งอยู่ในภาคใต้ริมชายฝั่งทะเลอันดามัน มีเนื้อที่ประมาณ 4,099 ตารางกิโลเมตร ลักษณะสภาพภูมิประเทศของจังหวัดโดยทั่วไปเป็นภูเขาสลับซับซ้อน ทอดเป็นแนวยาวจากทิศเหนือไปทิศใต้ มีชายฝั่งทะเลยาวประมาณ 240 กิโลเมตร ประกอบด้วย 1) เทือกเขาและที่ราบสูงทางด้านตะวันออก มีลักษณะเป็นกลุ่มภูเขาน้อยใหญ่จำนวนมาก วางตัวสลับซับซ้อน ทอดตัวยาวตามแนวเหนือ-ใต้ มีเทือกเขาที่สำคัญคือ เทือกเขาภูเก็ต 2) ที่ราบเชิงเขา บริเวณตอนกลางของพื้นที่ตามแนวเหนือ-ใต้ มีลักษณะภูมิประเทศแบบที่ราบเชิงเขา 3) ที่ราบดินตะกอนลำน้ำ บริเวณสองฝั่งคลองคึกคักและแม่น้ำตะกั่วป่า 4) ที่ราบชายฝั่งทะเลด้านตะวันตกและด้านใต้ เป็นที่ราบแคบๆ ตลอดแนวชายฝั่งทะเลอันดามัน และ 5) เกาะนอกฝั่งทะเล เกิดจากการจมตัวของฝั่งทะเลในอดีต ประมาณ 105 เกาะ

พื้นที่โครงการในจังหวัดตรัง

พื้นที่โครงการมีขอบเขตครอบคลุมพื้นที่บางส่วนของตำบลทุ่งกระบือ อำเภอย่านตาขาว และตำบลลิพัง และตำบลบ้านนา อำเภอปะเหลียน (3 ตำบล 2 อำเภอ) ตั้งอยู่ทางทิศตะวันตกของจังหวัดตรัง โดยจังหวัดตรัง ตั้งอยู่ในภาคใต้ริมชายฝั่งทะเลอันดามัน มีเนื้อที่ประมาณ 4,624 ตารางกิโลเมตร ลักษณะสภาพภูมิประเทศของจังหวัดโดยทั่วไป บริเวณตอนเหนือของจังหวัดซึ่งติดต่อกับเทือกเขาบรรทัดเป็นที่เนินสูงสลับต่ำที่ราบอยู่ตามระหว่างเนิน บริเวณตอนกลางของจังหวัดเป็นที่ลาดต่อเนื่องมาจากทางตอนเหนือเป็นพื้นที่ราบเหมาะสำหรับการเพาะปลูก และบริเวณตอนใต้ของจังหวัดเป็นที่ราบต่ำริมชายฝั่งทะเลที่สามารถเพาะปลูกได้ และเกาะนอกฝั่งทะเล 46 เกาะ

<u>พื้นที่โครงการในจังหวัดสตูล</u>

พื้นที่โครงการมีขอบเขตครอบคลุมพื้นที่บางส่วนของตำบลคลองขุด อำเภอเมืองสตูล (1 ตำบล 1 อำเภอ) ตั้งอยู่ทางทิศตะวันตกและทิศใต้ของจังหวัดสตูล โดยจังหวัดสตูล ตั้งอยู่ในภาคใต้ริมชายฝั่งทะเลอันดามัน มีเนื้อที่ประมาณ 2,479 ตารางกิโลเมตร ลักษณะสภาพภูมิประเทศของจังหวัดโดยทั่วไปทางด้านทิศเหนือและทิศตะวันออกเป็นเนินเขาและภูเขาสลับซับซ้อน มีทิวเขาสำคัญ คือ ทิวเขาบรรทัดและทิวเขาสันกาลาคีรี และค่อยลาดเอียงลงสู่ทะเลด้านทิศตะวันตกและทิศใต้ และที่ราบชายฝั่งทะเลด้านตะวันตกและด้านใต้ เป็นที่ราบแคบ ๆ ขนานไปกับชายฝั่งทะเล ถัดจากที่ราบลงไปเป็นพื้นที่ป่าชายเลนน้ำเค็มขึ้นถึงที่อุดมไปด้วยป่าแสมและป่าโกงกาง

<u>พื้นที่โครงการในจังหวัดกระบี่</u>

พื้นที่โครงการครอบคลุมพื้นที่บางส่วนของตำบลคลองพน อำเภอคลองท่อม (1 ตำบล 1 อำเภอ) ตั้งอยู่ทางทิศใต้ของจังหวัดกระบี่ โดยจังหวัดกระบี่ ตั้งอยู่ในภาคใต้ริมชายฝั่งทะเลอันดามัน มีเนื้อที่ประมาณ 4,624 ตารางกิโลเมตร ลักษณะสภาพภูมิประเทศของจังหวัดโดยทั่วไป ประกอบด้วยเทือกเขายาวทอดตัวไปในแนวเหนือใต้สลับกับสภาพพื้นที่แบบลูกคลื่นลอนลาดและลอนชัน มีที่ราบชายฝั่งทะเลด้านตะวันตก บริเวณทางตอนใต้ มีสภาพภูมิประเทศเป็นภูเขากระจัดกระจายสลับกับพื้นที่แบบลูกคลื่น ส่วนบริเวณทางตอนใต้สุดและตะวันตกเฉียงใต้มีสภาพพื้นที่เป็นแบบลูกคลื่นลอนลาดจนถึงค่อนข้างราบเรียบและมีภูเขาสลับกันไป บริเวณด้านตะวันตกมีลักษณะเป็นชายฝั่งติดกับทะเลอันดามันและมีเกาะนอกฝั่งทะเล จำนวน 154 เกาะ

2) ลักษณะภูมิอากาศ

ผลการรวบรวมข้อมูลด้านภูมิอากาศของจังหวัดต่างๆ ที่เป็นพื้นที่โครงการจากศูนย์ภูมิอากาศ กรมอุตุนิยมวิทยา (เว็บไซต์http://climate.tmd.go.th/data/province/ ข้อมูล ณ วันที่ 30 มิถุนายน พ.ศ.2566) สามารถสรุปได้ดังนี้

<u>พื้นที่โครงการในจังหวัดตราด</u>

จังหวัดตราดมีสภาพภูมิอากาศแบบลมมรสุมเขตร้อน อยู่ใต้อิทธิพลของลมมรสุมตะวันตกเฉียงใต้ และลมมรสุมตะวันออกเฉียงเหนือ แบ่งฤดูกาลออกเป็น **1) ฤดูหนาว** เริ่มตั้งแต่กลางเดือนตุลาคมถึงกลางเดือนกุมภาพันธ์ **2) ฤดูร้อน** เริ่มตั้งแต่กลางเดือนกุมภาพันธ์ถึงกลางเดือนพฤษภาคม และ **3) ฤดูฝน** เริ่มตั้งแต่กลางเดือนพฤษภาคมถึงกลางเดือนตุลาคม อุณหภูมิเฉลี่ยตลอดทั้งปีไม่ค่อยเปลี่ยนแปลง เนื่องจากตั้งอยู่ใกล้ชายฝั่งทะเลและได้รับอิทธิพลจากลมทะเล โดยมีอุณหภูมิเฉลี่ยตลอดปี 27.5 องศาเซลเซียส อุณหภูมิสูงสุดเฉลี่ย 31.9 องศาเซลเซียส และส่วนอุณหภูมิต่ำสุดเฉลี่ย 23.7 องศาเซลเซียส

จังหวัดตราด มีฝนชุกเกือบตลอดปีและมีปริมาณฝนสูงกว่าจังหวัดอื่นๆ โดยมีปริมาณฝนเฉลี่ยรวมทั้งปีอยู่ในช่วง 3,000-4,000 มิลลิเมตร จำนวนวันฝนตกเฉลี่ยทั้งปี 199 วัน ซึ่งเดือนที่มีฝนตกชุกมากที่สุด คือ เดือนมิถุนายนถึงเดือนกันยายน และปริมาณฝนสูงสุดใน 24 ชั่วโมงที่เคยตรวจวัดได้ 553.7 มิลลิเมตร

<u>พื้นที่โครงการในจังหวัดระยอง</u>

จังหวัดระยอง มีสภาพภูมิอากาศแบบลมมรสุมเขตร้อน อยู่ใต้อิทธิพลของลมมรสุมตะวันตกเฉียงใต้ และลมมรสุมตะวันออกเฉียงเหนือ แบ่งฤดูกาลออกเป็น **1) ฤดูหนาว** เริ่มตั้งแต่กลางเดือนตุลาคมถึงกลางเดือนกุมภาพันธ์ **2) ฤดูร้อน** เริ่มตั้งแต่กลางเดือนกุมภาพันธ์ถึงกลางเดือนพฤษภาคม และ **3) ฤดูฝน** เริ่มตั้งแต่กลางเดือนพฤษภาคมถึงกลางเดือนตุลาคม อุณหภูมิเฉลี่ยตลอดทั้งปีไม่ค่อยเปลี่ยนแปลง เนื่องจากตั้งอยู่ใกล้ชายฝั่งและได้รับอิทธิพลจากลมทะเล โดยมีอุณหภูมิเฉลี่ยตลอดปี 28.4 องศาเซลเซียส อุณหภูมิสูงสุดเฉลี่ย 32.6 องศาเซลเซียส และอุณหภูมิต่ำสุดเฉลี่ย 25.3 องศาเซลเซียส

จังหวัดระยองจะมีฝนหนาแน่นในช่วงฤดูมรสุมตะวันตกเฉียงใต้ ซึ่งพัดปกคลุมระหว่างเดือนพฤษภาคมถึงเดือนตุลาคม โดยมีปริมาณฝนรวมเฉลี่ยทั้งปีประมาณ 1,400 มิลลิเมตร จำนวนวันฝนตกเฉลี่ยทั้งปี 125 วัน ซึ่งเดือนที่มีฝนตกหนาแน่นมากที่สุด คือ เดือนพฤษภาคม กันยายน และเดือนตุลาคม และปริมาณฝนสูงสุดใน 24 ชั่วโมงที่เคยตรวจวัดได้คือ 193.0 มิลลิเมตร

<u>พื้นที่โครงการในจังหวัดนครศรีธรรมราช</u>

จังหวัดนครศรีธรรมราช มีสภาพภูมิอากาศแบบลมมรสุมเขตร้อน อยู่ใต้อิทธิพลของลมมรสุมตะวันตกเฉียงใต้ และลมมรสุมตะวันออกเฉียงเหนือ แบ่งฤดูกาลออกเป็น **1) ฤดูหนาว** เริ่มตั้งแต่กลางเดือนตุลาคมถึงกลางเดือนกุมภาพันธ์ **2) ฤดูร้อน** เริ่มตั้งแต่กลางเดือนกุมภาพันธ์ถึงกลางเดือนพฤษภาคม และ **3) ฤดูฝน** เริ่มตั้งแต่กลางเดือนพฤษภาคมถึงกลางเดือนตุลาคม อุณหภูมิเฉลี่ยตลอดทั้งปีไม่ค่อยเปลี่ยนแปลง เนื่องจากตั้งอยู่ใกล้ชายฝั่งและได้รับอิทธิพลจากลมทะเล โดยอุณหภูมิเฉลี่ยตลอดปี 27.3 องศาเซลเซียส อุณหภูมิสูงสุดเฉลี่ย 32.5 องศาเซลเซียส และอุณหภูมิต่ำสุดเฉลี่ย 23.2 องศาเซลเซียส

จังหวัดนครศรีธรรมราช มีฝนชุกตลอดปี เนื่องจากลมมรสุมทั้งสองที่พัดปกคลุมโดยเฉพาะตั้งแต่เดือนพฤษภาคมถึงเดือนธันวาคม จากสภาพพื้นที่ที่มีเทือกเขานครศรีธรรมราชเป็นแนวกั้นทำให้บริเวณพื้นที่ด้านตะวันตกของจังหวัดจะมีฝนชุกตลอดช่วงมรสุมตะวันตกเฉียงใต้ ส่วนพื้นที่ราบชายฝั่งทะเลด้านตะวันออกจะมีฝนชุกตลอดช่วงมรสุมตะวันออกเฉียงเหนือ โดยมีปริมาณฝนรวมเฉลี่ยทั้งปี 2,701 มิลลิเมตร จำนวนวันฝนตกเฉลี่ยทั้งปี 172 วัน ซึ่งเดือนที่มีฝนตกชุกมากที่สุด คือ เดือนพฤศจิกายน และปริมาณฝนสูงสุดใน 24 ชั่วโมงที่เคยตรวจวัดได้ 618.6 มิลลิเมตร

พื้นที่โครงการในจังหวัดพังงา

จังหวัดพังงา มีสภาพภูมิอากาศแบบลมมรสุมเขตร้อน อยู่ใต้อิทธิพลของลมมรสุมตะวันตกเฉียงใต้ และลมมรสุมตะวันออกเฉียงเหนือ แบ่งฤดูกาลออกเป็น **1) ฤดูหนาว** เริ่มตั้งแต่กลางเดือนตุลาคมถึงกลางเดือนกุมภาพันธ์ **2) ฤดูร้อน** เริ่มตั้งแต่กลางเดือนกุมภาพันธ์ถึงกลางเดือนพฤษภาคม และ **3) ฤดูฝน** เริ่มตั้งแต่กลางเดือนพฤษภาคมถึงกลางเดือนตุลาคม อุณหภูมิเฉลี่ยตลอดทั้งปีไม่ค่อยเปลี่ยนแปลง เนื่องจากตั้งอยู่ใกล้ชายฝั่งและได้รับอิทธิพลจากลมทะเล โดยมีอุณหภูมิเฉลี่ยตลอดปี 27.2 องศาเซลเซียส อุณหภูมิสูงสุดเฉลี่ย 32.2 องศาเซลเซียส และอุณหภูมิต่ำสุดเฉลี่ย 23.7 องศาเซลเซียส

จังหวัดพังงาตั้งอยู่ทางฝั่งตะวันตกของภาคใต้ทำให้ได้รับอิทธิพลจากลมมรสุมตะวันตกเฉียงใต้อย่างเต็มที่ในช่วงฤดูฝน ปริมาณฝนอยู่ในเกณฑ์ดีมากเมื่อเทียบกับจังหวัดอื่นในภาคเดียวกัน ส่วนในฤดูมรสุมตะวันออกเฉียงเหนือมีฝนตกน้อย เนื่องจากทิวเขาทางด้านตะวันออกปิดกั้นลมไว้ โดยมีปริมาณฝนรวมเฉลี่ยทั้งปี 3,872 มิลลิเมตร จำนวนวันฝนตกเฉลี่ยทั้งปี 201 วัน ซึ่งเดือนที่มีฝนตกชุกมากที่สุด คือ เดือนกันยายน และปริมาณฝนสูงสุดใน 24 ชั่วโมงที่เคยตรวจวัดได้ 629.9 มิลลิเมตร

พื้นที่โครงการในจังหวัดตรัง

จังหวัดตรัง มีสภาพภูมิอากาศแบบลมมรสุมเขตร้อน อยู่ใต้อิทธิพลของลมมรสุมตะวันตกเฉียงใต้ และลมมรสุมตะวันออกเฉียงเหนือ แบ่งฤดูกาลออกเป็น **1) ฤดูหนาว** เริ่มตั้งแต่กลางเดือนตุลาคมถึงกลางเดือนกุมภาพันธ์ **2) ฤดูร้อน** เริ่มตั้งแต่กลางเดือนกุมภาพันธ์ถึงกลางเดือนพฤษภาคม และ **3) ฤดูฝน** เริ่มตั้งแต่กลางเดือนพฤษภาคมถึงกลางเดือนตุลาคม อุณหภูมิเฉลี่ยตลอดทั้งปีไม่ค่อยเปลี่ยนแปลง เนื่องจากตั้งอยู่ใกล้ชายฝั่งและได้รับอิทธิพลจากลมทะเล โดยมีอุณหภูมิเฉลี่ยตลอดปี 27.4 องศาเซลเซียส อุณหภูมิสูงสุดเฉลี่ย 33.1 องศาเซลเซียส และอุณหภูมิต่ำสุดเฉลี่ย 23.2 องศาเซลเซียส

จังหวัดตรัง ได้รับอิทธิพลจากมรสุมมรสุมตะวันตกเฉียงใต้อย่างเต็มที่ในช่วงฤดูฝน ทำให้มีฝนตกหนาแน่นตลอดฤดูฝน ส่วนฤดูมรสุมตะวันออกเฉียงเหนือ จะมีฝนตกมากในระยะแรกและจะลดลงหลังจากเดือนธันวาคม โดยมีปริมาณฝนเฉลี่ยรวมทั้งปี 2,232 มิลลิเมตร จำนวนวันที่มีฝนตก 177 วัน ซึ่งเดือนที่มีฝนตกมากที่สุด คือ เดือนตุลาคม โดยมีปริมาณฝนสูงสุดใน 24 ชั่วโมงเคยตรวจวัดได้ 368.7 มิลลิเมตร

พื้นที่โครงการในจังหวัดสตูล

จังหวัดสตูล มีสภาพภูมิอากาศแบบลมมรสุมเขตร้อน อยู่ใต้อิทธิพลของลมมรสุมตะวันตกเฉียงใต้ และลมมรสุมตะวันออกเฉียงเหนือ แบ่งฤดูกาลออกเป็น **1) ฤดูหนาว** เริ่มตั้งแต่กลางเดือนตุลาคมถึงกลางเดือนกุมภาพันธ์ **2) ฤดูร้อน** เริ่มตั้งแต่กลางเดือนกุมภาพันธ์ถึงกลางเดือนพฤษภาคม และ **3) ฤดูฝน** เริ่มตั้งแต่กลางเดือนพฤษภาคมถึงกลางเดือนตุลาคม อุณหภูมิเฉลี่ยตลอดทั้งปีไม่ค่อยเปลี่ยนแปลง เนื่องจากตั้งอยู่ใกล้ชายฝั่งและได้รับอิทธิพลจากลมทะเล โดยมีอุณหภูมิเฉลี่ยตลอดปี 27.7 องศาเซลเซียส อุณหภูมิสูงสุดเฉลี่ย 32.8 องศาเซลเซียส และอุณหภูมิต่ำสุดเฉลี่ย 23.9 องศาเซลเซียส

จังหวัดสตูลมีปริมาณฝนไม่มากนักหากเทียบกับจังหวัดอื่นในภาคเดียวกัน โดยมีปริมาณฝนเฉลี่ยรวมทั้งปี 2,348 มิลลิเมตร จำนวนวันฝนตกเฉลี่ยทั้งปี 182 วัน ซึ่งเดือนที่มีฝนตกชุกมากที่สุด คือ เดือนกันยายนและตุลาคม และปริมาณฝนสูงสุดใน 24 ชั่งโมงที่เคยตรวจวัดได้ 192.6 มิลลิเมตร

<u>พื้นที่โครงการในจังหวัดกระบี่</u>

จังหวัดกระบี่ มีสภาพภูมิอากาศแบบลมมรสุมเขตร้อน อยู่ใต้อิทธิพลของลมมรสุมตะวันตกเฉียงใต้ และลมมรสุมตะวันออกเฉียงเหนือ แบ่งฤดูกาลออกเป็น **1) ฤดูหนาว** เริ่มตั้งแต่กลางเดือนตุลาคมถึงกลางเดือนกุมภาพันธ์ **2) ฤดูร้อน** เริ่มตั้งแต่กลางเดือนกุมภาพันธ์ถึงกลางเดือนพฤษภาคม และ **3) ฤดูฝน** เริ่มตั้งแต่กลางเดือนพฤษภาคมถึงกลางเดือนตุลาคม อุณหภูมิเฉลี่ยตลอดทั้งปีไม่ค่อยเปลี่ยนแปลง เนื่องจากตั้งอยู่ใกล้ชายฝั่งและได้รับอิทธิพลจากลมทะเล โดยมีอุณหภูมิเฉลี่ยตลอดปี 27.0 องศาเซลเซียส อุณหภูมิสูงสุดเฉลี่ย 32.4 องศาเซลเซียส และอุณหภูมิต่ำสุดเฉลี่ย 22.4 องศาเซลเซียส

จังหวัดกระบี่ ได้รับลมมรสุมตะวันตกเฉียงใต้อย่างเต็มที่ในช่วงฤดูฝน ส่วนฤดูมรสุมตะวันออกเฉียงเหนือ มีฝนตกน้อย เนื่องจากทิวเขาทางด้านตะวันออกปิดกั้นไว้ โดยมีปริมาณฝนรวมเฉลี่ยทั้งปี 2,140 มิลลิเมตร จำนวนวันที่มีฝนตก 169 วัน ซึ่งเดือนที่มีฝนตกมากที่สุด คือ เดือนตุลาคม โดยมีปริมาณฝนสูงสุดใน 24 ชั่วโมงเคยตรวจวัดได้ 241.6 มิลลิเมตร

3) ทรัพยากรดิน

ผลการรวบรวมข้อมูลด้านทรัพยากรดินจากข้อมูลสารสนเทศทรัพยากรดินรายจังหวัดของกรมพัฒนาที่ดิน และข้อมูลลักษณะและสมบัติดินตามกลุ่มชุดดิน 62 กลุ่ม และลักษณะและสมบัติชุดดินจัดตั้งในภาคใต้และชายฝั่งทะเลภาคตะวันออกจากกองสำรวจดินและวิจัยทรัพยากรดิน กรมพัฒนาที่ดิน กระทรวงเกษตรและสหกรณ์ (เว็บไซต์ http://oss101.ldd.go.th/web_thaisoils/soilseries/series_S.htm ข้อมูล ณ วันที่ 30 มิถุนายน พ.ศ.2566) สรุปได้ดังนี้

<u>พื้นที่โครงการในจังหวัดตราด</u>

ชุดดินในพื้นที่โครงการ มี 3 ชุดดิน ได้แก่

- **ชุดดินบางปะกง (Bpg)** อยู่ในกลุ่มชุดดินที่ 13 พบในบริเวณที่ราบน้ำท่วมถึง เกิดจากวัตถุต้นกำเนิดดินตะกอนทะเล มีสภาพพื้นที่ราบเรียบหรือค่อนข้างราบเรียบ ความลาดชัน 0-1 % ระบายน้ำได้เลวมาก การไหลบ่าของน้ำบนผิวดิน/การไหลซึมผ่านของน้ำช้า เป็นดินลึก ดินบนเป็นดินเหนียวสีน้ำตาลถึงเทาเข้มมาก มีจุดประสีน้ำตาลหรือสีแดงปนเหลืองและสีเทา ดินบนตอนล่างเป็นดินเหนียวสีเทาเข้มเป็นด่างเล็กน้อยถึงปานกลาง (pH 7.5-8.0) ดินล่างเป็นดินเหนียวสีเทาเข้ม เป็นด่างจัด (pH 78.5) ดินนี้ไม่เหมาะสมสำหรับใช้ในการเกษตร เนื่องจากเป็นดินกรดมีกำมะถันแฝง มีน้ำทะเลท่วมถึงประจำ เป็นดินเลน มีโครงสร้างเลว และสมบัติทางกายภาพไม่เหมาะสมต่อการเกษตร ควรสงวนไว้ให้เป็นป่าชายเลนเพื่อรักษาสภาพแวดล้อม

- **ชุดดินคลองซาก (Kc)** อยู่ในกลุ่มชุดดินที่ 45 เกิดจากการผุพังสลายตัวอยู่กับที่และ/หรือ เคลื่อนย้ายมาเป็นระยะทางใกล้ๆ โดยแรงโน้มถ่วงของหินดินดานหรือหินในกลุ่มนี้ในพื้นที่ที่เกลี่ยผิวแผ่นดินให้ต่ำลง พบแพร่กระจายทั่วไปในภาคใต้และพื้นที่ชายฝั่งทะเลภาคตะวันออก มีสภาพพื้นที่เป็นลูกคลื่นลอนลาดเล็กน้อยถึงลอนชัน ความลาดชัน 2-20 % ระบายน้ำได้ดี การไหลบ่าของน้ำบนผิวดิน/การซึมผ่านได้ของน้ำเร็ว เป็นดินเหนียวตื้น ดินบนเป็นดินร่วนหรือดินร่วนปนดินเหนียวมีสีน้ำตาลหรือสีน้ำตาลปนแดงเป็นกรดปานกลางถึงเป็นกรดเล็กน้อย (pH 6.0-6.5) ดินล่างเป็นดินร่วนปนดินเหนียวหรือดินเหนียวปนลูกรังมาก สีแดงปนเหลือง (มีเศษหินดินดานหรือหินในกลุ่มปะปนอยู่ในดินภายในความลึก 50 ซม.จากผิวดิน) เป็นกรดจัดมากถึงเป็นกรดปานกลาง (pH 5.0-6.0) ดินนี้เป็นดินตื้น ความอุดมสมบูรณ์ต่ำ ลาดชันและขาดแคลนน้ำ เหมาะสมปานกลางสำหรับการปลูกยางพาราและปาล์มน้ำมัน ไม่ค่อยเหมาะสมสำหรับการปลูกไม้ผล
- **ชุดดินวัลเปรียง (Wp)** อยู่ในกลุ่มชุดดินที่ 23 เกิดจากตะกอนน้ำทะเลหรือน้ำกร่อยน้ำพามาทับถมอยู่บนบริเวณที่ราบชายฝั่งทะเล มีสภาพพื้นที่ค่อนข้างราบเรียบพบบริเวณที่ราบลุ่มระหว่างสันทรายชายทะเล ความลาดชัน 0-1 % พบในบริเวณชายฝั่งทะเลด้านตะวันออกตอนบนซึ่งเป็นฝั่งทะเลงอก การระบายน้ำเลว การไหลบ่าของน้ำบนผิวดิน/การซึมผ่านได้ของน้ำช้า เป็นดินลึกมาก ดินบนเป็นดินร่วนปนดินเหนียว มีความหนาประมาณ 30 ซม. มีสีน้ำตาลปนเทาหรือสีเทาเป็นกรดเล็กน้อยถึงเป็นกลาง (pH 6.5-7.0) ดินล่างเป็นดินทรายหรือดินทรายปนดินร่วน มีสีเทา มีจุดประสีน้ำตาลปนเหลือง สีเหลืองปนน้ำตาลหรือสีเหลืองปนแดง และมีเปลือกหอยภายในความลึก 100 ซม. เป็นกลางถึงด่างปานกลาง (pH 7.0-8.5) ดินนี้เป็นดินทราย ไม่ค่อยเหมาะสมต่อการทำนา เนื่องจากมีความอุดมสมบูรณ์และความสามารถในการอุ้มน้ำต่ำ หากจำเป็นต้องใช้ทำนา จะต้องมีการปรับปรุงบำรุงดินเป็นพิเศษ

<u>พื้นที่โครงการในจังหวัดระยอง</u>

ชุดดินในพื้นที่โครงการ เป็นหน่วยเชิงซ้อนของดินตะกอนทะเล (MC) เป็นดินเหนียวหรือดินเหนียวปนทรายแป้ง เกิดจากอิทธิพลของน้ำทะเลที่พัดเอาตะกอนน้ำทะเลมาทับถมกันแล้วเกิดเป็นพื้นที่ราบลุ่มบริเวณชายฝั่งทะเลหรือพื้นที่ราบลุ่มที่มีตะกอนลำน้ำทับถมกันอยู่

<u>พื้นที่โครงการในจังหวัดนครศรีธรรมราช</u>

พื้นที่โครงการตั้งอยู่ในบริเวณพื้นที่ดินเลนงอก ไม่ปรากฏข้อมูลชุดดินในพื้นที่โครงการ

พื้นที่โครงการในจังหวัดพังงา

ชุดดินในพื้นที่โครงการ มี 6 ชุดดิน และ 1 หน่วยรวมของดิน/หน่วยสัมพันธ์ ได้แก่

- **ชุดดินกระบี่ (Kbi)** อยู่ในกลุ่มชุดดินที่ 26 เกิดจากการผุพังสลายตัวอยู่กับที่ และ/หรือ เคลื่อนย้ายมาเป็นระยะทางใกล้ๆ โดยแรงโน้มถ่วงของโลกของหินดินดานและหินในกลุ่ม มีสภาพพื้นที่ลูกคลื่นลอนลาดเล็กน้อยถึงลอนชัน ความลาดชัน 2-20 % พบทั่วกระจายทั่วไปในภาคใต้และชายฝั่งทะเลภาคตะวันออก การระบายน้ำดี การไหลบ่าของน้ำบนผิวดิน/การซึมผ่านได้ของน้ำปานกลาง เป็นดินเหนียวละเอียดลึกมาก ดินบนเป็นดินร่วนถึงดินร่วนปนดินเหนียว มีสีน้ำตาลหรือสีน้ำตาลปนเทา เป็นกรดจัดถึงเป็นกรดปานกลาง (pH 5.5-6.0) ดินล่างเป็นดินเหนียว มีสีน้ำตาลปนแดงหรือสีแดงเป็นกรดจัดมากถึงเป็นกรดจัด (pH 4.5-5.5) ดินนี้มีความอุดมสมบูรณ์ต่ำ พื้นที่ลาดชัน หน้าดินเกิดการชะล้างพังทลาย และขาดแคลนน้ำ เหมาะสมดีสำหรับการปลูกพืชไร่ ไม้ยืนต้นและไม้ผล
- **ชุดดินตะกั่วทุ่ง (Tkt)** อยู่ในชุดดินกลุ่มที่ 13 เกิดจากตะกอนน้ำทะเลพามาทับถมอยู่บนที่ราบชายฝั่งทะเลท่วมถึง มีสภาพพื้นที่เป็นที่ลุ่มชายฝั่งทะเลมีน้ำทะเลท่วมถึง ความลาดชัน 0-1 % พบทั่วไปบริเวณชายฝั่งทะเล การระบายน้ำเลวมาก การไหลบ่าของน้ำบนผิวดิน/การซึมผ่านได้ของน้ำช้า เป็นดินลึกมาก ดินบนเป็นดินร่วนถึงเป็นดินร่วนเหนียวปนทรายแป้งปนเศษพืชสีดำหรือสีเทาปนน้ำเงิน เป็นกรดจัดถึงกรดเล็กน้อย (pH 5.5-6.5) ดินล่างเป็นดินร่วนเหนียวปนทรายแป้งปนเศษพืช มีสีเทาปนน้ำเงินของตะกอนสีน้ำทะเลที่กำลังมีกรดกำมะถันเกิดขึ้น เป็นกรดจัดถึงกรดเล็กน้อย (pH 5.5-6.5) ระดับน้ำใต้ดินตื้นมาก ดินนี้เป็นดินเลนน้ำทะเลท่วมถึงเป็นประจำ และเป็นดินที่กำลังมีกรดกำมะถันเกิดขึ้น ไม่เหมาะสมทางการเกษตร ควรสงวนให้เป็นป่าชายเลนเพื่อเป็นที่อยู่อาศัยและเพาะพันธุ์สัตว์น้ำ
- **ชุดดินปากจั่น (Pac)** อยู่ในชุดดินกลุ่มที่ 26 เกิดจากการผุพังสลายตัวอยู่กับที่และ/หรือ เคลื่อนย้ายมาเป็นระยะทางใกล้ๆ โดยแรงโน้มถ่วงของโลกของหินดินดานและหินในกลุ่ม มีสภาพพื้นที่เป็นลูกคลื่นลอนลาดถึงเป็นลูกคลื่นลอนชัน ความลาดชัน 5-20 % พบบริเวณชายเนินที่มีหินพื้นเป็นหินดินดานในเขตภาคใต้ของประเทศไทย การระบายน้ำดี การไหลบ่าของน้ำบนผิวดิน/การซึมผ่านได้ของน้ำ ปานกลาง ลักษณะของดินเป็นดินลึกมาก ดินบนมีเนื้อดินเป็นดินร่วนถึงดินร่วนปนดินเหนียว มีสีน้ำตาลปนเทา ดินล่างมีเนื้อดินเป็นดินเหนียว มีสีน้ำตาล สีน้ำตาลปนเทา และมีสีปนสีแดงคล้ายจุดประอยู่ทั่วไป เป็นกรดจัดมากถึงกรดปานกลาง (pH 5.0-6.0) ตลอดหน้าตัดดิน ดินนี้เป็นดินที่มีความเหมาะสมสำหรับการทำสวนผลไม้และสวนยางพารา แต่มีข้อจำกัดที่สภาพพื้นที่มีความลาดชัน ทำให้ดินขาดน้ำและมีการชะล้างหน้าดิน

- **ชุดดินโคกเคียน (Ko)** อยู่ในชุดดินกลุ่มที่ 17 เกิดจากตะกอนน้ำพามาทับถมอยู่บนตะพักลำน้ำเก่าในสภาพพื้นที่ที่มีวัตถุต้นกำเนิดมาจากหินแกรนิต มีสภาพพื้นที่ ราบเรียบถึงค่อนข้างราบเรียบ มีความลาดชัน 0-2 % พบแพร่กระจายทั่วไปในพื้นที่ภาคใต้และชายฝั่งทะเลภาคตะวันออก การระบายน้ำ เลว การไหลบ่าของน้ำบนผิวดินช้า การซึมผ่านได้ของน้ำปานกลาง เป็นดินร่วนละเอียดลึกมาก ดินบนมีเนื้อดินเป็นดินร่วนปนทราย มีสีน้ำตาลปนเทาหรือสีเทาเป็นกรดจัดถึงเป็นกรดปานกลาง (pH 5.0-6.0) ดินล่างมีเนื้อดินเป็นดินร่วนเหนียวปนทราย มีสีเทา และมีจุดประสีเหลืองหรือสีน้ำตาลตลอดชั้นดินเป็นกรดจัดมากถึงเป็นกรดปานกลาง (pH 4.5-6.0) ดินนี้มีความอุดมสมบูรณ์ต่ำ เหมาะสมปานกลางสำหรับการทำนา
- **ชุดดินคลองนกกระทุง (Knk)** อยู่ในชุดดินกลุ่มที่ 34 เกิดจากการผุพังสลายตัวอยู่กับที่ และ/หรือ เคลื่อนย้ายมาเป็นระยะทางใกล้ๆโดยแรงโน้มถ่วงของหินแกรนิตหรือหินในกลุ่ม (พบในสภาพพื้นที่ที่เป็นหินแกรนิต) มีสภาพพื้นที่ค่อนข้างราบเรียบถึงเป็นลูกคลื่นลอนลาด ความลาดชัน 2-12 % พบแพร่กระจายในบริเวณพื้นที่ภาคใต้และชายฝั่งทะเลภาคตะวันออก การระบายน้ำดี การไหลบ่าของน้ำบนผิวดินปานกลางถึงเร็ว การซึมผ่านได้ของน้ำเร็ว เป็นดินร่วนละเอียด ลึกมาก ดินบนเป็นดินร่วนปนทรายสีน้ำตาล เป็นกรดจัดมากถึงเป็นกรดปานกลาง (pH 4.5-6.0) ดินล่างเป็นดินร่วนเหนียวปนทรายชั้นดินล่างถัดไปอาจพบดินเหนียวปนทราย มีสีน้ำตาล เป็นกรดจัดมากถึงเป็นกรดจัด (pH 4.5-5.5) ดินนี้มีความอุดมสมบูรณ์ต่ำ เหมาะสมดีสำหรับการปลูกไม้ยืนต้น ยางพารา ปาล์มน้ำมัน และไม้ผล เหมาะสมปานกลางสำหรับปลูกพืชไร่
- **ชุดดินบ้านทอน (Bh)** อยู่ในกลุ่มชุดดินที่ 42 เกิดจากหาดทรายเก่าหรือสันทรายเก่า (old beach sand or sand dune) มีสภาพพื้นที่ค่อนข้างราบเรียบถึงเป็นลูกคลื่นลอนลาดเล็กน้อย ความลาดชัน 1-5 % พบตามบริเวณหาดทรายเก่าหรือสันทรายเก่าตามแนวชายฝั่งทะเลด้านตะวันออกของภาคใต้และพื้นที่ชายฝั่งทะเลภาคตะวันออก การระบายน้ำดีในดินบนและดีปานกลางถึงค่อนข้างเลวในดินล่าง การไหลบ่าของน้ำบนผิวดินปานกลางถึงช้า การซึมผ่านได้ของน้ำเร็วในดินบนและช้าในดินล่าง ลักษณะของดินเป็นดินทรายหนาปานกลางถึงชั้นดานอินทรีย์ ดินบนเป็นดินทรายหรือดินทรายปนดินร่วนสีเทาหรือสีน้ำตาลปนเทา เป็นกรดจัดถึงเป็นกรดปานกลาง (pH 5.5-6.0) ดินล่างตอนบนมีสีขาว ชั้นดินล่างถัดไประหว่างความลึก 50-100 ซม. จากผิวดิน มีสีน้ำตาลเข้มหรือสีน้ำตาลปนแดงที่เป็นชั้นสะสมฮิวมัสและอลูมินัมหรือมีเหล็กด้วย อยู่บนชั้นดินที่มีเนื้อดินเป็นดินร่วนปนทรายหรือดินทรายปนดินร่วนมีสีน้ำตาลอ่อนหรือสีเทาปนน้ำตาล มักมีจุดประสีปนอยู่ในชั้นดิน ความสามารถในการอุ้มน้ำของดินต่ำมาก เป็นกรดจัดมากถึงเป็นกรดปานกลาง (pH 5.0-6.0) ดินนี้เป็นดินทรายจัดที่มีชั้นถูกชะละลายหนา พบ ชั้นดานอินทรีย์แข็งภายในความลึก 100 ซม. จากผิวดิน มีน้ำแช่ขังในฤดูฝนและขาดแคลนน้ำในฤดูแล้ง เหมาะสมดีสำหรับการทำทุ่งหญ้าเลี้ยงสัตว์ เหมาะสมปานกลางสำหรับปลูกมะม่วงหิมพานต์ และไม่เหมาะสมสำหรับการปลูกไม้ผล

- **หน่วยรวมของชุดดินบ้านทอนและชุดดินบาเจาะ** ประกอบด้วย ชุดดินบ้านทอน (Bh) และชุดดินบาเจาะ (Bc) โดยชุดดินบาเจาะจะอยู่ในกลุ่มที่ 43 เกิดจากหาดทรายหรือสันทราย (beach ridge or sand dune) มีสภาพพื้นที่ค่อนข้างราบเรียบถึงเป็นลูกคลื่นลอนลาดเล็กน้อย ความลาดชัน 1-5 % พบมากในภาคใต้ของประเทศและบางพื้นที่ของชายฝั่งทะเลภาคตะวันออก การระบายน้ำค่อนข้างมาก การไหลบ่าของน้ำบนผิวดินช้า การซึมผ่านได้ของน้ำเร็ว ลักษณะของดินเป็นดินทรายลึกมาก ดินบนมีเนื้อดินเป็นดินทรายหรือดินทรายปนดินร่วน มีสีน้ำตาลหรือสีน้ำตาลปนเหลืองเป็นกรดจัดถึงเป็นกรดปานกลาง (pH 5.5-6.0) ดินล่างเป็นดินทรายหรือดินทรายปนดินร่วน มีสีน้ำตาล สีน้ำตาลปนเหลือง หรือสีเหลืองปนแดงเป็นกรดจัดมากถึงเป็นกรดเล็กน้อย (pH 5.0-6.5) ตลอดหน้าตัดดิน ดินนี้เป็นดินทรายจัด ความอุดมสมบูรณ์ต่ำ และขาดแคลนน้ำ เหมาะสมปานกลางสำหรับการปลูกมะพร้าว มะม่วงหิมพานต์ และสับปะรด ไม่ค่อยเหมาะสมสำหรับการปลูกไม้ผล

<u>พื้นที่โครงการในจังหวัดตรัง</u>

ชุดดินในพื้นที่โครงการ มี 6 ชุดดิน และ 1 หน่วยรวมของดิน/หน่วยสัมพันธ์ ได้แก่

- **ชุดดินระยอง (Ry)** อยู่ในกลุ่มชุดดินที่ 43 เกิดจากตะกอนน้ำพามาทับถมอยู่บนตะกอนทะเลบริเวณที่ราบชายฝั่งทะเล สภาพพื้นที่ค่อนข้างราบเรียบ ความลาดชัน 0-1 % การระบายน้ำมากเกินไป การไหลบ่าของน้ำบนผิวดินปานกลางถึงช้า การซึมผ่านได้ของน้ำ เร็ว พบบริเวณสันทรายเก่าตามชายฝั่งทะเลของประเทศ เป็นดินลึกมาก ดินบนเป็นดินทรายหรือดินทรายปนดินร่วน มีสีน้ำตาลปนเทา เป็นกรดจัดถึงเป็นกลาง (pH 5.5-7.0) ดินล่างเป็นดินทราย มีสีน้ำตาลหรือสีเทาเป็นกรดปานกลางถึงกรดเล็กน้อย (pH 6.0-6.5) ดินนี้เป็นดินทรายจัด ความอุดมสมบูรณ์ของดินต่ำ และความสามารถในการอุ้มน้ำของดินต่ำมาก
- **ชุดดินบ้านทอน (Bh)** อยู่ในกลุ่มชุดดินที่ 42 เกิดจากหาดทรายเก่าหรือสันทรายเก่า สภาพพื้นที่ค่อนข้างราบเรียบถึงเป็นลูกคลื่นลอนลาดเล็กน้อย ความลาดชัน 1-5 % พบตามบริเวณหาดทรายเก่าหรือสันทรายเก่าตามแนวชายฝั่งทะเลด้านตะวันออกของภาคใต้และพื้นที่ชายฝั่งทะเลภาคตะวันออก การระบายน้ำดีในดินบนและดีปานกลางถึงค่อนข้างเลวในดินล่าง การไหลบ่าของน้ำบนผิวดินปานกลางถึงช้า การซึมผ่านได้ของน้ำเร็วในดินบนและช้าในดินล่าง ลักษณะของดินเป็นดินทรายหนาปานกลางถึงชั้นดานอินทรีย์ ดินบนเป็นดินทรายหรือดินทรายปนดินร่วนสีเทาหรือสีน้ำตาลปนเทา เป็นกรดจัดถึงเป็นกรดปานกลาง (pH 5.5-6.0) ดินล่างตอนบนมีสีขาว ชั้นดินล่างถัดไประหว่างความลึก 50-100 ซม. จากผิวดิน มีสีน้ำตาลเข้มหรือสีน้ำตาลปนแดงที่เป็นชั้นสะสมฮิวมัสและอลูมินัมหรือมีเหล็กด้วย อยู่บนชั้นดินที่มีเนื้อดินเป็นดินร่วนปนทรายหรือดินทรายปนดินร่วนมีสีน้ำตาลอ่อนหรือสีเทาปนน้ำตาล มักมีจุดประสีปนอยู่ในชั้นดิน ความสามารถในการอุ้มน้ำของดินต่ำมาก เป็นกรดจัดมากถึงเป็นกรดปานกลาง (pH 5.0-6.0)

ดินนี้เป็นดินทรายจัดที่มีชั้นถูกชะละลายหนา พบ ชั้นดานอินทรีย์แข็งภายในความลึก 100 ซม. จากผิวดิน มีน้ำแช่ขังในฤดูฝนและขาดแคลนน้ำในฤดูแล้ง เหมาะสมดีสำหรับการทำทุ่งหญ้าเลี้ยงสัตว์ เหมาะสมปานกลางสำหรับปลูกมะม่วงหิมพานต์ และไม่เหมาะสมสำหรับการปลูกไม้ผล

- **ชุดดินบางนารา (Ba)** อยู่ในกลุ่มชุดดินที่ 6 เกิดจากตะกอนน้ำพามาทับถมในพื้นที่ราบตะกอนน้ำพา (ตะพักลำน้ำระดับต่ำ) สภาพพื้นที่ราบเรียบถึงค่อนข้างราบเรียบ ความลาดชัน 0-2 % การระบายน้ำเลว การไหลบ่าของน้ำบนผิวดิน/การซึมผ่านได้ของน้ำช้า พบบริเวณภาคใต้และพื้นที่ชายฝั่งทะเลภาคตะวันออก เป็นดินเหนียวละเอียดลึกมาก ดินบนเป็นดินร่วนหรือดินร่วนปนดินเหนียว สีเทาหรือสีเทาปนน้ำตาล เป็นกรดจัดถึงเป็นกรดเล็กน้อย (pH 5.5-6.5) ดินล่างเป็นดินเหนียวหรือดินเหนียวปนทรายแป้ง สีเทา มีจุดประสีเหลืองหรือสีน้ำตาลตลอดทุกชั้นดิน เป็นกรดจัดมากถึงเป็นกรดจัด (pH 5.0-5.5) ดินนี้เหมาะสมดีสำหรับทำนา แต่มีข้อจำกัดเล็กน้อยที่มีความอุดมสมบูรณ์ของดินต่ำ
- **ชุดดินน้ำกระจาย (Ni)** อยู่ในกลุ่มชุดดินที่ 22 เกิดจากตะกอนน้ำพามาทับถมอยู่บนเนินตะกอนรูปพัดหรือพื้นที่ที่เกลี่ยผิวแผ่นดินให้ต่ำลง สภาพพื้นที่ค่อนข้างราบเรียบถึงเป็นลูกคลื่นลอนลาดเล็กน้อย ความลาดชัน 1-5 % การระบายน้ำค่อนข้างเลว การไหลบ่าของน้ำบนผิวดิน/การซึมผ่านได้ของน้ำ ปานกลาง พบแพร่กระจายทั่วไปในบริเวณพื้นที่ภาคใต้ เป็นดินร่วนหยาบลึกมาก ดินบนเป็นดินทรายปนร่วนหรือดินร่วนปนทราย มีสีเทาหรือสีน้ำตาลปนเทา เป็นกรดจัดมากถึงเป็นกรดปานกลาง (pH 5.0-6.0) ดินล่างเป็นดินร่วนปนทราย มีสีเทา มีจุดประสีน้ำตาลปนเหลืองหรือสีเหลืองปนน้ำตาล และมีศิลาแลงอ่อนในปริมาณที่มากกว่า 50 % โดยปริมาตร หรือพบต่อเนื่องกันภายในความลึก 150 ซม. จากผิวดิน เป็นกรดจัดมากถึงเป็นกรดจัด (pH 4.5-5.5) ดินนี้เหมาะสมปานกลางสำหรับการปลูกข้าวแต่มีข้อจำกัดปานกลางที่มีเนื้อดินเป็นดินปนทราย ความอุดมสมบูรณ์ต่ำและขาดแคลนน้ำ
- **ดินตะกอนลำน้ำเชิงซ้อนที่มีการระบายน้ำดี (AC-wd)** อยู่ในกลุ่มชุดดินที่ 60 เป็นหน่วยผสมของดินหลายชนิด เป็นกลุ่มดินร่วนที่เกิดจากดินตะกอนน้ำพาเชิงซ้อน เป็นกรดจัดถึงเป็นกลาง การระบายน้ำดีถึงดีปานกลาง พบบริเวณสันดินริมน้ำ บริเวณพื้นที่เนินตะกอน ซึ่งส่วนใหญ่มีสภาพพื้นที่ค่อนข้างเรียบจนถึงลูกคลื่นลอนลาด เป็นหน่วยผสมของดินหลายชนิดที่เกิดจากตะกอนลำน้ำพัดพามาทับถมกัน ดินที่พบส่วนใหญ่มีการระบายน้ำดีถึงดีปานกลาง เป็นดินลึกเนื้อดินเป็นพวกดินร่วน บางแห่งมีชั้นดินที่มีเนื้อดินค่อนข้างเป็นทราย หรือมีชั้นกรวด ซึ่งแสดงถึงการตกตะกอนต่างยุคของดินอันเป็นผลมาจากการเกิดน้ำท่วมใหญ่ในอดีต และเป็นกรดปานกลางถึงเป็นกลาง ความเหมาะสมในการปลูกพืชไร่ ไม้ผล และไม้ยืนต้นต่างๆ

- **ดินตะกอนน้ำพาเชิงซ้อนที่มีการระบายน้ำเลว (AC-pd)** อยู่ในกลุ่มชุดดินที่ 59 เป็นหน่วยผสมของดินหลายชนิด เป็นกลุ่มดินร่วนหยาบหรือดินร่วนละเอียดที่เกิดจากดินตะกอนน้ำพาเชิงซ้อน ชั้นดินมีลักษณะเป็นชั้นสลับ เนื้อดินไม่แน่นอนขึ้นอยู่กับตะกอนที่มาทับถม ปฏิกิริยาดินเป็นกรดจัดถึงเป็นกลาง การระบายน้ำเลวถึงค่อนข้างเลว พบบริเวณที่ราบลุ่มหรือบริเวณพื้นล่างของเนิน หรือหุบเขา ที่มีสภาพพื้นที่ราบเรียบถึงค่อนข้างราบเรียบ เป็นหน่วยผสมของดินหลายชนิดที่เกิดจากตะกอนลำน้ำพัดพามาทับถมกัน ดินที่พบส่วนใหญ่มีการระบายน้ำค่อนข้างเลวถึงเลว มีลักษณะและคุณสมบัติต่างๆ ไม่แน่นอน เช่น เนื้อดิน สีดิน ความลึกของดิน เป็นกรดจัดถึงเป็นกลาง ส่วนมากมีก้อนกรวดและเศษหินปะปนอยู่ในเนื้อดินด้วย เหมาะสมสำหรับการทำนาแต่มีข้อจำกัดเรื่องเนื้อดิน และความอุดมสมบูรณ์ ไม่ความเหมาะสมในการปลูกพืชไร่ ไม้ผล และไม้ยืนต้นต่างๆ เนื่องจากปัญหาน้ำแช่ขัง
- **ดินตะกอนชะวากทะเลอยู่ปะปนกัน (EC)** เป็นดินที่เกิดจากการทับถมของตะกอนน้ำทะเล บริเวณปากแม่น้ำ เป็นพื้นที่ลุ่มต่ำ มีน้ำทะเลท่วมถึง เป็นดินลึกมาก มีการระบายน้ำเลว เป็นดินที่มีลักษณะแตกต่างกันหลายชนิดปะปนอยู่ ตั้งแต่ดินร่วนปนทรายถึงดินเหนียว และอาจพบเศษพืชเน่าเปื่อยผุพังปนอยู่ การระบายน้ำเลว เนื้อดินมีสีเทา เป็นกลางถึงค่อนข้างเป็นด่าง (pH 6.6-7.8)

<u>พื้นที่โครงการในจังหวัดสตูล</u>

ชุดดินในพื้นที่โครงการ มี 4 ชุดดิน และ 3 หน่วยรวมของดิน/หน่วยสัมพันธ์ ได้แก่

- **ชุดดินโคกเคียน (Ko)** อยู่ในกลุ่มชุดดินที่ 17 เกิดจากตะกอนน้ำพามาทับถมอยู่บนตะพักลำน้ำเก่าในสภาพพื้นที่ที่มีวัตถุต้นกำเนิดมาจากหินแกรนิต มีสภาพพื้นที่ราบเรียบถึงค่อนข้างราบเรียบ ความลาดชัน 0-2 % พบแพร่กระจายทั่วไปในพื้นที่ภาคใต้และพื้นที่ชายฝั่งทะเลภาคตะวันออก การระบายน้ำเลว การไหลบ่าของน้ำบนผิวดินช้า การซึมผ่านได้ของน้ำปานกลาง ลักษณะของดินเป็นดินร่วนละเอียดลึกมาก ดินบนเป็นดินร่วนปนทราย มีสีน้ำตาลปนเทาหรือสีเทาเป็นกรดจัดถึงเป็นกรดปานกลาง (pH 5.0-6.0) ดินล่างเป็นดินร่วนเหนียวปนทราย มีสีเทา และมีจุดประสีเหลืองหรือสีน้ำตาลตลอดชั้นดินเป็นกรดจัดมากถึงเป็นกรดปานกลาง (pH 4.5-6.0) ดินนี้มีความอุดมสมบูรณ์ต่ำ มีเนื้อดินเป็นดินปนทรายและขาดแคลนน้ำ เหมาะสมปานกลางสำหรับการทำนา
- **ชุดดินคลองซาก (Kc)** อยู่ในกลุ่มชุดดินที่ 45 เกิดจากการผุพังสลายตัวอยู่กับที่และ/หรือ เคลื่อนย้ายมาเป็นระยะทางใกล้ๆ โดยแรงโน้มถ่วงของหินดินดานหรือหินในกลุ่มในพื้นที่ที่เกลี่ยผิวแผ่นดินให้ต่ำลง มีสภาพพื้นที่ลูกคลื่นลอนลาดเล็กน้อยถึงลอนชัน ความลาดชัน 2-20 % พบแพร่กระจายทั่วไปในพื้นที่ภาคใต้และชายฝั่งทะเลภาคตะวันออก การระบายน้ำดี การไหลบ่าของน้ำบนผิวดิน/การซึมผ่านได้ของน้ำเร็ว เป็นดินเหนียวตื้น ดินบนเป็นดินร่วนหรือดินร่วนปนดินเหนียว มีสีน้ำตาลหรือสีน้ำตาลปนแดง เป็นกรดปานกลางถึงเป็นกรดเล็กน้อย (pH 6.0-6.5) ดินล่างเป็นดินร่วนปนดินเหนียวหรือดินเหนียวปนลูกรังมาก สีแดงปนเหลือง (มีเศษหินดินดานหรือหินในกลุ่มปะปนอยู่ในดินภายในความลึก 50 ซม.จากผิวดิน) เป็นกรดปานกลาง (pH 5.0-6.0)

ดินนี้เป็นดินตื้น ความอุดมสมบูรณ์ต่ำ สภาพพื้นที่มีความลาดชันและขาดแคลนน้ำ เหมาะสมปานกลางสำหรับการปลูกยางพาราและปาล์มน้ำมัน ไม่ค่อยเหมาะสมสำหรับการปลูกไม้ผล

- **ชุดดินสายบุรี (Bu)** อยู่ในกลุ่มชุดดินที่ 17 เกิดจากตะกอนน้ำพามาทับถมอยู่บนพื้นที่ราบตะกอนน้ำพาหรือบริเวณส่วนต่ำของสันดินริมน้ำ สภาพพื้นที่ค่อนข้างราบเรียบถึงเป็นลูกคลื่นลอนลาดเล็กน้อย ความลาดชัน 1-5 % การระบายน้ำ ค่อนข้างเลวถึงดีปานกลาง การไหลบ่าของน้ำบนผิวดินช้า การซึมผ่านได้ของน้ำช้าถึงปานกลาง พบทั่วไปในพื้นที่ภาคใต้และชายฝั่งทะเลภาคตะวันออก เป็นดินทรายแป้งละเอียดลึกมาก ดินบนเป็นดินร่วนหรือดินร่วนปนทรายแป้ง มีสีน้ำตาลหรือสีน้ำตาลปนเหลืองเป็นกรดจัดมากถึงเป็นกรดจัด (pH 4.5-5.5) ดินล่างเป็นดินร่วนเหนียวปนทรายแป้งสีน้ำตาล และดินชั้นล่างถัดไปจะเป็นดินร่วนเหนียวปนทรายแป้งหรือดินเหนียวปนทรายแป้ง มีสีเทาเป็นกรดจัดมาก (pH 4.5-5.0) มีจุดประสีน้ำตาล สีเหลืองตลอดทุกชั้นดิน ดินนี้เป็นดินที่ความอุดมสมบูรณ์ต่ำ มีระดับใต้ดินตื้นในฤดูฝน และขาดแคลนน้ำในฤดูฝน เหมาะสมปานกลางสำหรับปลูกข้าว ยางพารา ปาล์มน้ำมัน และไม้ผล มีข้อจำกัดปานกลางที่มีการระบายน้ำค่อนข้างเลวหรือมีน้ำขังในฤดูฝน

- **พื้นที่ลาดชันเชิงซ้อน (SC)** อยู่ในกลุ่มชุดดินที่ 45 มีลักษณะเด่นพื้นที่ลาดชันเชิงซ้อนที่มีความลาดชันมากกว่า 35% ประกอบด้วยพื้นที่ภูเขาและเทือกเขา ลักษณะและสมบัติของดินที่พบไม่แน่นอน มีทั้งดินลึกและดินตื้น ลักษณะของเนื้อดินและความอุดมสมบูรณ์ตามธรรมชาติแตกต่างกันไปแล้วแต่ชนิดของหินต้นกำเนิดในบริเวณนั้น มักมีเศษหิน ก้อนหินหรือพื้นโผล่กระจัดกระจายทั่วไป ส่วนใหญ่ยังปกคลุมด้วยป่าไม้ประเภทต่างๆ เช่น ป่าเบญจพรรณ ป่าเต็งรังหรือป่าดงดิบชื้น มีความลาดชันสูงมากในพื้นที่ทำการเกษตรจะเกิดการชะล้างพังทลายสูญเสียหน้าดินอย่างรุนแรง ขาดแคลนน้ำและบางพื้นที่อาจพบชั้นหินพื้นหรือเศษหินกระจัดกระจายอยู่บริเวณหน้าดิน ไม่ควรนำมาใช้ประโยชน์ทางการเกษตร ควรสงวนไว้เป็นป่าตามธรรมชาติเพื่อรักษาแหล่งต้นน้ำลำธาร

- **หน่วยสัมพันธ์ของชุดดินนาทอนและดินปากจั่น (Ntn/Pac)** ประกอบด้วย ชุดดินนาทอน (Ntn) และชุดดินปากจั่น (Pac) โดยลักษณะและคุณสมบัติของทั้งสองชุดดินมีดังนี้

  - ชุดดินนาทอน (Ntn) อยู่ในกลุ่มชุดดินที่ 53 เกิดจากการผุพังสลายตัวอยู่กับที่ และ/หรือ เคลื่อนย้ายมาเป็นระยะทางใกล้ๆ โดยแรงโน้มถ่วงของโลกของหินดินดานหรือหินในกลุ่ม สภาพพื้นที่เป็นลูกคลื่นลอนลาดเล็กน้อยถึงลูกคลื่นลอนชัน มีความลาดชัน 5-20 % การระบายน้ำดี การไหลบ่าของน้ำบนผิวดินปานกลางถึงเร็ว การซึมผ่านได้ของน้ำปานกลาง พบทั่วไปในภาคใต้บริเวณเนินเขาที่มีหินพื้นเป็นหินดินดาน เป็นดินลึกปานกลาง ดินบนมีเนื้อดินเป็นดินร่วนหรือดินร่วนปนทรายแป้ง มีสีน้ำตาล ดินล่างเป็นดินร่วนปนดินเหนียวถึงเป็นดินเหนียวมีสีน้ำตาลหรือสีน้ำตาลปนเหลืองและมีสีผสมของหินดินดานผุภายในความลึกระหว่าง 50-100 ซม.จากผิวดิน เป็นกรดจัดมากถึงกรดจัด (pH 4.5-5.5) ตลอดหน้าตัดดิน เป็นดินที่มีความลาดชันสูงและความอุดมสมบูรณ์ของดินต่ำ

- ชุดดินปากจั่น (Pac) อยู่ในกลุ่มชุดดินที่ 26 เกิดจากการผุพังสลายตัวอยู่กับที่ และ/หรือ เคลื่อนย้ายมาเป็นระยะทางใกล้ๆ โดยแรงโน้มถ่วงของโลกของหินดินดานและหินในกลุ่ม สภาพพื้นที่เป็นลูกคลื่นลอนลาดถึงเป็นลูกคลื่นลอนชัน มีความลาดชัน 5-20 % การระบายน้ำดี การไหลบ่าของน้ำบนผิวดิน/การซึมผ่านได้ของน้ำปานกลาง พบบริเวณชายเนินที่มีหินพื้นเป็นหินดินดานในภาคใต้เป็นดินลึกมาก ดินบนเป็นดินร่วนถึงดินร่วนปนดินเหนียวมีสีน้ำตาลปนเทา ดินล่างเป็นดินเหนียวมีสีน้ำตาลสีน้ำตาลปนเทา และมีสีปนสีแดงคล้ายจุดประอยู่ทั่วไป (เป็นดินที่มีหลายสีปะปนกัน) เป็นกรดจัดมากถึงกรดปานกลาง (pH 5.0-6.0) ตลอดหน้าตัดดิน ดินนี้สภาพพื้นที่ค่อนข้างมีความลาดชันและความอุดมสมบูรณ์ของดินค่อนข้างต่ำ เหมาะสมในการใช้ประโยชน์สำหรับการทำสวนผลไม้และสวนยางพารา แต่มีข้อจำกัดที่สภาพพื้นที่มีความลาดชัน ทำให้ดินขาดน้ำและมีการชะล้างหน้าดิน

- **หน่วยรวมของชุดดินเขาขาดและดินคลองซาก (Kkt&Kc)** ประกอบด้วย ชุดดินนาทอน (Ntn) และชุดดินปากจั่น (Pac) โดยลักษณะและคุณสมบัติของทั้งสองชุดดิน มีดังนี้

- ชุดดินเขาขาด (Kkt) อยู่ในกลุ่มชุดดินที่ 45 เกิดจากการผุพังสลายตัวอยู่กับที่ และ/หรือ เคลื่อนย้ายมาเป็นระยะทางใกล้ๆ โดยแรงโน้มถ่วงของหินดินดานในพื้นที่ที่เกลี่ยผิวแผ่นดินในต่ำลง สภาพพื้นที่เป็นลูกคลื่นลอนลาดเล็กน้อยถึงเป็นลอนลาด ความลาดชัน 2-12 % การระบายน้ำดีถึงดีปานกลาง การไหลบ่าของน้ำบนผิวดิน/การซึมผ่านได้ของน้ำปานกลาง พบแพร่กระจายในพื้นที่ภาคใต้และชายฝั่งทะเลภาคตะวันออก เป็นดินเหนียวตื้นถึงชั้นลูกรัง เนื้อดินบนเป็นดินร่วนปนทรายหรือดินร่วนมีสีน้ำตาลหรือสีน้ำตาลปนเทา เป็นกรดจัดมากถึงเป็นกรดปานกลาง (pH 4.5-6.0) ดินล่างเป็นดินร่วนเหนียวปนลูกรังทับอยู่บนดินเหนียวปนลูกรังมาก มีสีน้ำตาลปนเหลืองหรือสีแดงปนเหลืองและดินล่างชั้นถัดไปจะเป็นดินเหนียว (อาจมีลูกรังปนเล็กน้อย) และมีศิลาแลงอ่อนมากกว่า 50 %โดยปริมาตร หรือพบต่อเนื่องกัน ภายในความลึก 100 ซม. จากผิวดิน เป็นกรดจัดมากถึงเป็นกรดจัด (pH 4.5-5.5) ดินนี้เป็นดินตื้นมีความอุดมสมบูรณ์ต่ำและขาดแคลนน้ำ เหมาะสมดีสำหรับปลูกปาล์มน้ำมัน เหมาะสมปานกลางสำหรับปลูกยางพารา พืชไร่

- ชุดดินคลองซาก (Kc) อยู่ในกลุ่มชุดดินที่ 45 เกิดจากการผุพังสลายตัวอยู่กับที่ และ/หรือ เคลื่อนย้ายมาเป็นระยะทางใกล้ๆ โดยแรงโน้มถ่วงของหินดินดานหรือหินในกลุ่ม ในพื้นที่ที่เกลี่ยผิวแผ่นดินให้ต่ำลง สภาพพื้นที่เป็นลูกคลื่นลอนลาดเล็กน้อยถึงลอนชัน มีความลาดชัน 2-20 % การระบายน้ำดี การไหลบ่าของน้ำบนผิวดิน/การซึมผ่านได้ของน้ำ เร็ว พบแพร่กระจายทั่วไปในพื้นที่ภาคใต้และชายฝั่งทะเลภาคตะวันออก เป็นดินเหนียวตื้น ดินบนมีเนื้อดินเป็นดินร่วนหรือดินร่วนปนดินเหนียว มีสีน้ำตาลหรือสีน้ำตาลปนแดงเป็นกรดปานกลางถึงเป็นกรดเล็กน้อย (pH 6.0-6.5) ดินล่างเป็นดินร่วนปนดินเหนียวหรือดินเหนียวปนลูกรังมาก สีแดงปนเหลือง (มีเศษหินดินดานหรือหินในกลุ่มปะปนอยู่ในดินภายในความลึก 50 ซม.จากผิวดิน) เป็นกรดจัดมากถึงเป็นกรดปานกลาง (pH 5.0-6.0)

ดินนี้เป็นดินตื้น ความอุดมสมบูรณ์ต่ำ พื้นที่มีความลาดชันและขาดแคลนน้ำ เหมาะสมปานกลางสำหรับการปลูกยางพาราและปาล์มน้ำมัน ไม่ค่อยเหมาะสมสำหรับการปลูกไม้ผล

- **ดินตะกอนชะวากทะเลอยู่ปะปนกัน (EC)** เป็นดินที่เกิดจากการทับถมของตะกอนน้ำทะเล บริเวณปากแม่น้ำ เป็นพื้นที่ลุ่มต่ำ มีน้ำทะเลท่วมถึง เป็นดินลึกมาก มีการระบายน้ำเลว เป็นดินที่มีลักษณะแตกต่างกันหลายชนิดปะปนอยู่ ตั้งแต่ดินร่วนปนทรายถึงดินเหนียว และอาจพบเศษพืชเน่าเปื่อยผุพังปนอยู่ การระบายน้ำเลว เนื้อดินมีสีเทา เป็นกลางถึงค่อนข้างเป็นด่าง (pH 6.6-7.8)

<u>พื้นที่โครงการในจังหวัดกระบี่</u>

ชุดดินในพื้นที่โครงการ มี 5 ชุดดิน และ 2 หน่วยรวมของดิน/หน่วยสัมพันธ์ ได้แก่

- **หน่วยรวมของชุดดินตะกั่วทุ่งและดินบางประกง (Tkt&Bpg) ประกอบด้วย ชุดดินตะกั่วทุ่ง (Tkt) และดินบางประกง (Bpg) โดยลักษณะและคุณสมบัติของทั้งสองชุดดินมีดังนี้**

- ชุดดินตะกั่วทุ่ง (Tkt) อยู่ในกลุ่มชุดดินที่ 13 เกิดจากตะกอนน้ำทะเลพามาทับถมอยู่บนที่ราบชายฝั่งทะเลท่วมถึง มีสภาพพื้นที่เป็นที่ลุ่มชายฝั่งทะเลมีน้ำทะเลท่วมถึง ความลาดชัน 0-1 %พบทั่วไปบริเวณชายฝั่งทะเล การระบายน้ำเลวมาก การไหลบ่าของน้ำบนผิวดิน/การซึมผ่านได้ของน้ำช้า เป็นดินลึกมาก ดินบนเป็นดินร่วนถึงเป็นดินร่วนเหนียวปนทรายแป้งปนเศษพืชสีดำหรือสีเทาปนน้ำเงินเป็นกรดจัดถึงกรดเล็กน้อย (pH 5.5-6.5) ดินล่างเป็นดินร่วนเหนียวปนทรายแป้งปนเศษพืช มีสีเทาปนน้ำเงินของตะกอนสีน้ำทะเลที่กำลังมีกรดกำมะถันเกิดขึ้น เป็นกรดจัดถึงกรดเล็กน้อย (pH 5.5-6.5) ระดับน้ำใต้ดินตื้นมาก ดินนี้เป็นดินเลนน้ำทะเลท่วมถึงเป็นประจำ และเป็นดินที่กำลังมีกรดกำมะถันเกิดขึ้น ไม่เหมาะสมทางการเกษตร ควรสงวนให้เป็นป่าชายเลนเพื่อเป็นที่อยู่อาศัยและเพาะพันธุ์สัตว์น้ำ
- ชุดดินบางปะกง (Bpg) อยู่ในกลุ่มชุดดินที่ 13 เกิดจากตะกอนน้ำทะเลพามาทับถมอยู่บนที่ลุ่มน้ำทะเลท่วมถึง สภาพพื้นที่ราบเรียบถึงค่อนข้างราบเรียบ ความลาดชัน 0-1 % อยู่สูง 0-1 เมตรจากระดับน้ำทะเล การระบายน้ำเลวมาก การไหลบ่าของน้ำบนผิวดิน/การซึมผ่านได้ของน้ำช้า พบทั่วไปในบริเวณที่ราบน้ำขึ้นถึง (tidal flat) ซึ่งมีน้ำทะเลท่วมอยู่เป็นประจำ เป็นดินลึก ดินบนเป็นดินเหนียวสีน้ำตาลถึงสีเทาเข้มมาก มีจุดประสีน้ำตาลหรือสีแดงปนเหลืองและสีเทา เป็นด่างเล็กน้อย (pH 7.5) ดินบนตอนล่าง เป็นดินเหนียวสีเทาเข้ม เป็นด่างปานกลาง (pH 8.0) ดินล่างตอนล่าง เป็นดินเหนียวสีเทาเข้ม เป็นด่างจัด (pH 8.5) ทุกชั้นดินมีค่า n-value มากกว่า 0.7 ดินนี้เมื่อแห้งหรือถูกเติมออกซิเจนจะแปรสภาพเป็นดินกรดกำมะถัน โดยขบวนการสร้างแร่ซัลไฟต์ มีน้ำท่วมถึงประจำ เป็นดินเลน มีโครงสร้างเลว มีสมบัติทางกายภาพไม่เหมาะสมในการที่จะนำมาใช้ในการเกษตร ควรสงวนไว้ให้เป็นป่าชายเลนตามสภาพปัจจุบัน

4) ลักษณะสังคมพืช

<u>พื้นที่โครงการในจังหวัดตราด</u>

จากข้อมูลพื้นที่ป่าชายเลนปี 2562 จากระบบบริหารจัดการทรัพยากรทางทะเลและชายฝั่งเชิงพื้นที่รายจังหวัด ของกรมทรัพยากรทางทะเลและชายฝั่ง (https://bigdata.dmcr.go.th//detail/ province/83/14 ข้อมูล ณ วันที่ 23 มิถุนายน 2566) จังหวัดตราด มีพื้นที่ป่าชายเลนรวม 67,823 ไร่ ซึ่งอยู่ในพื้นที่อุทยานแห่งชาติ79 ไร่ และอยู่นอกพื้นที่อุทยานแห่งชาติ 67,743 ไร่ ซึ่งจากข้อมูลพื้นที่ป่าชายเลนรายตำบลของตำบลต่างๆ ที่เป็นที่ตั้งพื้นที่โครงการ มีเนื้อที่รวมทั้งหมด 11,122.01 ไร่

ผลการสำรวจป่าชายเลนในพื้นที่จังหวัดตราด ของศูนย์ข้อมูลกลางด้านทรัพยากรทางทะเลและชายฝั่ง กรมทรัพยากรทางทะเลและชายฝั่ง (https://km.dmcr.go.th/ c_1/s_413/d_19090 ข้อมูล ณ วันที่ 23 มิถุนายน 2566) พบพันธุ์ไม้ป่าชายเลนทั้งสิ้น 8 วงศ์ (Families) 10 สกุล (Genus) 16 ชนิด (Species) ความหนาแน่นรวม 215.00 ต้น/ไร่ พันธุ์ไม้ที่พบมากที่สุดอยู่ในวงศ์ Rhizophoraceae ชนิดที่มีความหนาแน่นมากที่สุด คือ โกงกางใบเล็ก *(Rhizophoraapiculata)* 88.68 ต้น/ไร่ รองลงมา คือ โปรงแดง *(Ceriopstagal)* และฝาดดอกขาว *(Lumnitzeraracemosa)* 16.00 และ 13.64 ต้น/ไร่ ตามลำดับ ความโตทางเส้นผ่านศูนย์กลางที่ระดับอกเฉลี่ย (DBH) 14.11 เซนติเมตร และความสูงเฉลี่ย (H) 7.94 เมตร พันธุ์ไม้ที่มีค่าดัชนีความสำคัญ (Important Value Index) มากที่สุด คือ โกงกางใบเล็ก 125.812 รองลงมา คือ โปรงแดง และฝาดดอกแดง 24.452 และ 23.821 ตามลำดับ ค่าดัชนีความความหลากหลายทางชนิดพันธุ์ (Shannon-Wiener Diversity Index) 2.226 ค่าความชุกชุมทางชนิดพันธุ์ (Margalef's Index) 1.654 และค่าดัชนีความสม่ำเสมอทางชนิดพันธุ์ (Pielou's Evenness Index) 0.803

<u>พื้นที่โครงการในจังหวัดระยอง</u>

จากข้อมูลพื้นที่ป่าชายเลนปี 2562 จากระบบบริหารจัดการทรัพยากรทางทะเลและชายฝั่งเชิงพื้นที่รายจังหวัด ของกรมทรัพยากรทางทะเลและชายฝั่ง (https://bigdata.dmcr.go.th//detail/ province/83/12 ข้อมูล ณ วันที่ 23 มิถุนายน 2566) จังหวัดระยอง มีพื้นที่ป่าชายเลนรวม 13,633 ไร่ ตั้งอยู่นอกพื้นที่อุทยานแห่งชาติทั้งหมด ซึ่งจากข้อมูลพื้นที่ป่าชายเลนรายตำบลของตำบลต่างๆ ที่เป็นที่ตั้งพื้นที่โครงการ มีเนื้อที่รวมทั้งหมด 1,843.12 ไร่

ผลการสำรวจป่าชายเลนในพื้นที่จังหวัดระยอง ของศูนย์ข้อมูลกลางด้านทรัพยากรทางทะเลและชายฝั่ง กรมทรัพยากรทางทะเลและชายฝั่ง (https://km.dmcr.go.th/ c_1/s_413/d_19095 ข้อมูล ณ วันที่ 23 มิถุนายน 2566) พบพันธุ์ไม้ป่าชายเลนทั้งสิ้น 8 วงศ์ (Families) 10 สกุล (Genus) 16 ชนิด (Species) ความหนาแน่นรวม 174.00 ต้น/ไร่ พันธุ์ไม้ที่พบมากที่สุดอยู่ในวงศ์ Rhizophoraceae ชนิดที่มีความหนาแน่นมากที่สุด คือ โกงกางใบเล็ก (*Rhizophora apiculata*) 154.50 ต้น/ไร่ รองลงมา คือ แสมทะเล (*Avicennia marina*) และฝาดดอกขาว (*Lumnitzera racemosa*) 5.11 และ 3.83 ต้น/ไร่ ตามลำดับ

ความโตทางเส้นผ่านศูนย์กลางที่ระดับอกเฉลี่ย (DBH) 9.93 เซนติเมตร และความสูงเฉลี่ย (H) 7.37 เมตร พันธุ์ไม้ที่มีค่าดัชนีความสำคัญ (Important Value Index) สูงที่สุด คือ โกงกางใบเล็ก 263.00 รองลงมา คือ แสมทะเล และฝาดดอกขาว 8.08 และ 5.49 ตามลำดับ ค่าดัชนีความความหลากหลายทางชนิดพันธุ์ (Shannon-Wiener Diversity Index) 0.595 ค่าความชุกชุมทางชนิดพันธุ์ (Margalef's Index) 1.863 และค่าดัชนีความสม่ำเสมอทางชนิดพันธุ์ (Pielou's Evenness Index) 0.215

<u>พื้นที่โครงการในจังหวัดนครศรีธรรมราช</u>

จากข้อมูลพื้นที่ป่าชายเลนปี 2562 จากระบบบริหารจัดการทรัพยากรทางทะเลและชายฝั่งเชิงพื้นที่รายจังหวัด ของกรมทรัพยากรทางทะเลและชายฝั่ง (https://bigdata.dmcr.go.th//detail/ province/83/63 ข้อมูล ณ วันที่ 23 มิถุนายน 2566) จังหวัดนครศรีธรรมราช มีพื้นที่ป่าชายเลนรวม 109,375 ไร่ ตั้งอยู่นอกพื้นที่อุทยานแห่งชาติทั้งหมด โดยพื้นที่โครงการอยู่ในเขตเลนงอก ตำบลท่าศาลา อำเภอเมืองนครศรีธรรมราช

ผลการสำรวจป่าชายเลนในพื้นที่จังหวัดนครศรีธรรมราช ของศูนย์ข้อมูลกลางด้านทรัพยากรทางทะเลและชายฝั่ง กรมทรัพยากรทางทะเลและชายฝั่ง (https://km.dmcr.go.th/c_1/s_413/d_19131 ข้อมูล ณ วันที่ 23 มิถุนายน 2566) พบพันธุ์ไม้ป่าชายเลนทั้งสิ้น 8 วงศ์ (Families) 12 สกุล (Genus) 20 ชนิด (Species) ได้แก่ โกงกางใบเล็ก โกงกางใบใหญ่ ตะบูนขาว ตะบูนดำ ตาตุ่มทะเล ถั่วขาว ปรงทะเล ปอทะเล เป้งทะเล โปรงขาว โปรงแดง ฝาดดอกขาว ฝาดดอกแดง พังกาหัวสุมดอกขาว พังกาหัวสุมดอกแดง โพทะเล ลำพู ลำแพน แสมขาว แสมดำ แสมทะเล หงอนไก่ทะเล ความหนาแน่นรวม 198 ต้น/ไร่ พันธุ์ไม้ที่พบมากที่สุดอยู่ในวงศ์ Acanthaceae ชนิดที่มีความหนาแน่นมากที่สุด คือ แสมทะเล (*Avicennia marina*) 39 ต้น/ไร่ รองลงมา คือ โกงกางใบใหญ่ (*Rhizophora mucronata*) และโกงกางใบเล็ก (*R. apiculata*) 37 และ 28 ต้นต่อไร่ ตามลำดับ ความโตทางเส้นผ่านศูนย์กลางที่ระดับอกเฉลี่ย (DBH) 9.56 เซนติเมตร และความสูงเฉลี่ย (H) เท่ากับ 7.68 เมตร พันธุ์ไม้ที่มีค่าดัชนีความสำคัญ (Important Value Index) สูงที่สุด คือ โกงกางใบเล็ก 66.29 รองลงมา คือ แสมขาว และแสมทะเล 44.42 และ 44.07 ตามลำดับ ค่าดัชนีความความหลากหลายทางชนิดพันธุ์ (Shannon-Wiener Diversity Index) 2.101 ค่าความชุกชุมทางชนิดพันธุ์ (Margalef's Index) 1.686 และค่าดัชนีความสม่ำเสมอทางชนิดพันธุ์ (Pielou's Evenness Index) 0.727

พื้นที่โครงการในจังหวัดพังงา

จากข้อมูลพื้นที่ป่าชายเลนปี 2562 จากระบบบริหารจัดการทรัพยากรทางทะเลและชายฝั่งเชิงพื้นที่รายจังหวัด ของกรมทรัพยากรทางทะเลและชายฝั่ง (https://bigdata.dmcr.go.th// detail/ province/83/65 ข้อมูล ณ วันที่ 23 มิถุนายน 2566) จังหวัดพังงา มีพื้นที่ป่าชายเลนรวม 288,444 ไร่ ตั้งอยู่ในพื้นที่อุทยานแห่งชาติ 42,116 ไร่ และอยู่นอกพื้นที่อุทยานแห่งชาติ 225,925 ไร่ โดยพื้นที่โครงการอยู่ในเขตป่าสงวนแห่งชาติป่าเลนโครงการอำเภอคุระบุรี ป่าสงวนแห่งชาติป่าเลนโครงการกิ่งอำเภอคุระบุรี ป่าสงวนแห่งชาติป่าคลองทุ่งมะพร้าว ป่าสงวนแห่งชาติป่าคลองทุ่งมะพร้าว ป่าสงวนแห่งชาติป่าทุ่งนาดำ และป่าควนปากเตรียม ป่าสงวนแห่งชาติป่าเขาทอย และป่านางหงส์ ป่าสงวนแห่งชาติป่าเลนโครงการทับปุด ซึ่งจากข้อมูลพื้นที่ป่าชายเลนรายตำบลของตำบลต่างๆ ที่เป็นที่ตั้งพื้นที่โครงการ มีเนื้อที่รวมทั้งหมด 143,982.81ไร่

ผลการสำรวจป่าชายเลนในพื้นที่จังหวัดพังงา ของศูนย์ข้อมูลกลางด้านทรัพยากรทางทะเลและชายฝั่ง กรมทรัพยากรทางทะเลและชายฝั่ง (https://km.dmcr.go.th/ c_1/s_413/d_19144 ข้อมูล ณ วันที่ 23 มิถุนายน 2566) พบพันธุ์ไม้ป่าชายเลนทั้งสิ้น 21 ชนิด (Species) ความหนาแน่นรวม 418.80 ต้น/ไร่ พันธุ์ไม้ที่พบมากที่สุดอยู่ในวงศ์ Rhizophoraceae ชนิดที่มีความหนาแน่นมากที่สุด คือ โกงกางใบเล็ก 145.74 ต้น/ไร่ รองลงมา คือ ตะบูนขาว และโปรงแดง 96.12 และ 51.84 ต้น/ไร่ ตามลำดับ ความโตทางเส้นผ่านศูนย์กลางที่ระดับอกเฉลี่ย (DBH) 14.43 เซนติเมตร และความสูงเฉลี่ย (H) 11.41 เมตร พันธุ์ไม้ที่มีค่าดัชนีความสำคัญ (Important Value Index) สูงที่สุด คือ โกงกางใบเล็ก 71.53 รองลงมา คือ ตะบูนขาว และโปรงแดง 60.10 และ 26.45 ตามลำดับ ค่าดัชนีความความหลากหลายทางชนิดพันธุ์ (Shannon-Wiener Diversity Index) 2.013 ค่าความชุกชุมทางชนิดพันธุ์ (Margalef's Index) 1.635 ค่าดัชนีความสม่ำเสมอทางชนิดพันธุ์ (Pielou's Evenness Index) 0.661

พื้นที่โครงการในจังหวัดตรัง

จากข้อมูลพื้นที่ป่าชายเลนปี 2562 จากระบบบริหารจัดการทรัพยากรทางทะเลและชายฝั่งเชิงพื้นที่รายจังหวัด ของกรมทรัพยากรทางทะเลและชายฝั่ง (https://bigdata.dmcr.go.th// detail/ province/83/72 ข้อมูล ณ วันที่ 23 มิถุนายน 2566) จังหวัดตรัง มีพื้นที่ป่าชายเลนรวม 226,408 ไร่ ตั้งอยู่ในพื้นที่อุทยานแห่งชาติ 4,993 ไร่ อยู่นอกพื้นที่อุทยานแห่งชาติ 221,414 ไร่ โดยพื้นที่ตั้งโครงการอยู่ในเขตป่าสงวนแห่งชาติป่าเลนคลองปะเหลียน และป่าคลองท่าบ้า ป่าสงวนแห่งชาติป่าคลองกะลาเส และป่าคลองไม้ตาย ป่าสงวนแห่งชาติป่าเลนคลองไหโละ ป่าเลนคลองปอ และป่าเลนคลองหละ ป่าสงวนแห่งชาติป่าคลอง หยงสตาร์ ป่าคลองหลักขันธ์ และป่าคลองลิพัง ซึ่งจากข้อมูลพื้นที่ป่าชายเลนรายตำบลของตำบลต่างๆ ที่เป็นที่ตั้งพื้นที่โครงการ มีเนื้อที่รวมทั้งหมด 26,031.32 ไร่

ผลการสำรวจป่าชายเลนในพื้นที่จังหวัดปัตตานี ของศูนย์ข้อมูลกลางด้านทรัพยากรทางทะเลและชายฝั่ง กรมทรัพยากรทางทะเลและชายฝั่ง (https://km.dmcr.go.th/ c_1/s_413/d_19150 ข้อมูล ณ วันที่ 23 มิถุนายน 2566) พบพันธุ์ไม้ป่าชายเลนทั้งสิ้น 12 วงศ์ (Families) 14 สกุล (Genus) 22 ชนิด (Species) ความหนาแน่นรวม 280.27 ต้น/ไร่ พันธุ์ไม้ที่พบมากที่สุดอยู่ในวงศ์ Rhizophoraceae ชนิดที่มีความหนาแน่นมากที่สุด คือ โกงกางใบเล็ก (*Rhizophora apiculata*) 178.36 ต้น/ไร่ รองลงมา คือ โปรงแดง (*Ceriops tagal*) และถั่วขาว (*Bruguiera cylindrica*) 37.45 และ 15.35 ต้น/ไร่ ตามลำดับ ความโตทางเส้นผ่านศูนย์กลางที่ระดับอกเฉลี่ย (DBH) 11.16 เซนติเมตร และความสูงเฉลี่ย (H) 12.19 เมตร พันธุ์ไม้ที่มีค่าดัชนีความสำคัญ (Important Value Index) มากที่สุด คือ โกงกางใบเล็ก 155.68 รองลงมา คือ โปรงแดง และตะบูนขาว 37.34 และ 25.26 ตามลำดับ ค่าดัชนีความความหลากหลายทางชนิดพันธุ์ (Shannon-Wiener Diversity Index) 1.409 ค่าความชุกชุมทางชนิดพันธุ์ (Margalef's Index) 2.146 และค่าดัชนีความสม่ำเสมอทางชนิดพันธุ์ (Pielou's Evenness Index) 0.456

<u>พื้นที่โครงการในจังหวัดสตูล</u>

จากข้อมูลพื้นที่ป่าชายเลนปี 2562 จากระบบบริหารจัดการทรัพยากรทางทะเลและชายฝั่งเชิงพื้นที่รายจังหวัด ของกรมทรัพยากรทางทะเลและชายฝั่ง (https://bigdata.dmcr.go.th// detail/ province/83/71 ข้อมูล ณ วันที่ 23 มิถุนายน 2566) จังหวัดสตูล มีพื้นที่ป่าชายเลนรวม 239,578 ไร่ ตั้งอยู่ในพื้นที่อุทยานแห่งชาติ 5,385 ไร่ อยู่นอกพื้นที่อุทยานแห่งชาติ 234,193 ไร่ โดยพื้นที่โครงการอยู่ในเขตป่าสงวนแห่งชาติป่าเลนจังหวัดสตูล ตอนที่ 1 ซึ่งจากข้อมูลพื้นที่ป่าชายเลนรายตำบลของตำบลต่างๆ ที่เป็นที่ตั้งพื้นที่โครงการ มีเนื้อที่รวมทั้งหมด 12,787.90 ไร่

ผลการสำรวจป่าชายเลนในพื้นที่จังหวัดสตูล ของศูนย์ข้อมูลกลางด้านทรัพยากรทางทะเลและชายฝั่ง กรมทรัพยากรทางทะเลและชายฝั่ง (https://km.dmcr.go.th/ c_1/s_413/d_19144 ข้อมูล ณ วันที่ 23 มิถุนายน 2566) พบพันธุ์ไม้ป่าชายเลนทั้งสิ้น 8 วงศ์ (Families) 10 สกุล (Genus) 20 ชนิด (Species) ความหนาแน่นรวม 301.73 ต้น/ไร่ พันธุ์ไม้ที่พบมากที่สุดอยู่ในวงศ์ Rhizophoraceae ชนิดที่มีความหนาแน่นมากที่สุด คือ โกงกางใบเล็ก (*Rhizophora apicurata*) 184.99 ต้น/ไร่ รองลงมา คือ โปรงแดง (*Ceriops tagal*) และตะบูนขาว (*Xylocarpus granatum*) 44.87 และ 16.43 ต้น/ไร่ ตามลำดับ ความโตทางเส้นผ่านศูนย์กลางที่ระดับอกเฉลี่ย (DBH) 10.39 เซนติเมตร และความสูงเฉลี่ย (H) 10.81 เมตร พันธุ์ไม้ที่มีค่าดัชนีความสำคัญมากที่สุด (Important Value Index) คือ โกงกางใบเล็ก 135.02 รองลงมา คือ โปรงแดง และตะบูนขาว 45.23 และ 27.25 ตามลำดับ ค่าดัชนีความความหลากหลายทางชนิดพันธุ์ (Shannon-Wiener Diversity Index) 1.393 ค่าความชุกชุมทางชนิดพันธุ์ (Margalef's Index) 2.063 ค่าดัชนีความสม่ำเสมอทางชนิดพันธุ์ (Pielou's Evenness Index) 0.465

พื้นที่โครงการในจังหวัดกระบี่

จากข้อมูลพื้นที่ป่าชายเลนปี 2562 จากระบบบริหารจัดการทรัพยากรทางทะเลและชายฝั่งเชิงพื้นที่รายจังหวัด ของกรมทรัพยากรทางทะเลและชายฝั่ง (https://bigdata.dmcr.go.th// detail/ province/83/14 ข้อมูล ณ วันที่ 23 มิถุนายน 2566) จังหวัดกระบี่ มีพื้นที่ป่าชายเลนรวม 230,789 ไร่ ตั้งอยู่ในพื้นที่อุทยานแห่งชาติ 4,865 ไร่ อยู่นอกพื้นที่อุทยานแห่งชาติ 225,925 ไร่ โดยพื้นที่โครงการอยู่ในเขตป่าสงวนแห่งชาติป่าคลองพนและป่าบากัน และป่าสงวนแห่งชาติป่าคลองพน และป่ากลาเสน้อย ซึ่งจากข้อมูลพื้นที่ป่าชายเลนรายตำบลของตำบลต่างๆ ที่เป็นที่ตั้งพื้นที่โครงการ มีเนื้อที่รวมทั้งหมด 26,031.32 ไร่

ผลการสำรวจป่าชายเลนในพื้นที่จังหวัดกระบี่ ของศูนย์ข้อมูลกลางด้านทรัพยากรทางทะเลและชายฝั่ง กรมทรัพยากรทางทะเลและชายฝั่ง (https://km.dmcr.go.th/ c_1/s_413/d_19148 ข้อมูล ณ วันที่ 23 มิถุนายน 2566) พบพันธุ์ไม้ป่าชายเลนทั้งสิ้น 31 ชนิด (Species) ความหนาแน่นรวม 342.91 ต้น/ไร่ พันธุ์ไม้ที่พบมากที่สุดอยู่ในวงศ์ Rhizophoraceae ชนิดที่มีความหนาแน่นมากที่สุด คือ โกงกางใบเล็ก 166.18 ต้น/ไร่ รองลงมา คือ โปรงแดง และตะบูนขาว 66.02 และ 46.83 ต้น/ไร่ ตามลำดับ ความโตทางเส้นผ่านศูนย์กลางที่ระดับอกเฉลี่ย (DBH) 12.03 เซนติเมตร และความสูงเฉลี่ย (H) 10.08 เมตร พันธุ์ไม้ที่มีค่าดัชนีความสำคัญ (Important Value Index) สูงที่สุด คือ โกงกางใบเล็ก 123.91 รองลงมา คือ โปรงแดงและตะบูนขาว 56.84 และ 49.58 ตามลำดับ ค่าดัชนีความความหลากหลายทางชนิดพันธุ์ (Shannon-Wiener diversity Index) เท่ากับ 1.641 ค่าความชุกชุมทางชนิดพันธุ์ของมาร์กาเรฟ (Margalef's Index) เท่ากับ 2.482 และค่าดัชนีความสม่ำเสมอทางชนิดพันธุ์ของพีลู (Pielou's Evenness Index) 0.478

1.3 การนับซ้ำ

☒ไม่มี

☐มี โดยขึ้นทะเบียนใน ชื่อโครงการ.....

ชื่อกลไก/มาตรฐานที่ขึ้นทะเบียนโครงการ.....

ช่วงระยะเวลาที่มีการขอรับรองปริมาณคาร์บอนเครดิต.....

1.4 การพิสูจน์การดำเนินงานเพิ่มจากการดำเนินงานตามปกติ (Additionality)

การดำเนินกิจกรรมของโครงการจัดอยู่ในโครงการประเภทการลด ดูดซับ และกักเก็บก๊าซเรือนกระจกจากภาคป่าไม้และการเกษตร จัดเป็นโครงการขนาดใหญ่ที่มีปริมาณก๊าซเรือนกระจกที่คาดว่าจะลดหรือกักเก็บก๊าซเรือนกระจกรวมกันมากกว่า 16,000 ตันคาร์บอนไดออกไซด์เทียบเท่า/ปี ตามที่ระบุไว้ในข้อ 5 ของประกาศคณะกรรมการองค์การบริหารจัดการก๊าซเรือนกระจก เรื่องหลักเกณฑ์การพิสูจน์การดำเนินงานเพิ่มเติมจากการดำเนินงานตามปกติ (Additionality) ของโครงการลดก๊าซเรือนกระจกภาคสมัครใจ ตามมาตรฐานของประเทศไทย (T-VER) มาตรฐานขั้นสูง พ.ศ.2566 ระบุว่า โครงการใดที่ต้องการพัฒนาโครงการ T-VER มาตรฐานขั้นสูง จะต้องมีการพิสูจน์การดำเนินงานเพิ่มเติมจากการดำเนินงานตามปกติตามแนวทางที่กำหนดในระเบียบวิธีลดก๊าซเรือนกระจกภาคสมัครใจสำหรับโครงการดังกล่าว (เครื่องมือการคำนวณ T-VER-P-TOOL-01-01 (VERSION 1) : การกำหนดกรณีฐานและการพิสูจน์การดำเนินงานเพิ่มเติมจากการดำเนินงานตามปกติ สำหรับกิจกรรมโครงการป่าไม้ (Combined tool to identify the baseline scenario and demonstrate additionality in forest project activities))

ผลพิสูจน์การดำเนินงานเพิ่มจากการดำเนินงานตามปกติ (Additionality) สำหรับโครงการซึ่งจัดเป็นโครงการประเภทการลด ดูดซับ และกักเก็บก๊าซเรือนกระจกจากภาคป่าไม้และการเกษตรขนาดใหญ่ ดัง**ภาคผนวก 2** สรุปได้ว่า การดำเนินการโครงการได้ดำเนินการภายหลังวันที่ 25 พฤษภาคม พ.ศ. 2565 โดยผลตอบแทนจากการขายคาร์บอนเครดิตเป็นแรงจูงใจในการพัฒนาโครงการครั้งนี้ ซึ่งค่าใช้จ่ายตลอดอายุโครงการ ประมาณ 107,134,066.35 บาท แต่จะไม่มีรายได้จากการขายไม้ (0 บาท/ปี) เนื่องจากไม่สามารถทำไม้ ตามพระราชบัญญัติป่าสงวนแห่งชาติ พ.ศ. 2507 และระยะเวลาความคุ้มทุนจึงได้เป็นค่าที่ไม่มีสิ้นสุด (Infinity) ดังนั้น โครงการมีการดำเนินงานเพิ่มจากการดำเนินงานตามปกติ (Additionality)

1.5 สิทธิในการใช้ประโยชน์ที่ดินของโครงการ

พื้นที่โครงการตั้งอยู่ในเขตพื้นที่ป่าชายเลนตามมติคณะรัฐมนตรี หรือพื้นที่ที่มีสภาพเป็นป่าชายเลน หรือได้รับอิทธิพลจากการขึ้นลงของน้ำทะเลซึ่งเป็นป่าตามกฎหมายว่าด้วยป่าไม้ หรือกฎหมายว่าด้วยป่าสงวนแห่งชาติ พื้นที่ป่าชายเลนอนุรักษ์ตามกฎหมายว่าด้วยการส่งเสริมการบริหารจัดการทรัพยากรทางทะเลและชายฝั่ง หรือพื้นที่ป่าชายเลนในความรับผิดชอบของกรมทรัพยากรทางทะเลและชายฝั่ง (ทช.) ตามที่ได้ระบุไว้ในระเบียบกรมทรัพยากรทางทะเลและชายฝั่ง ว่าด้วยการแบ่งปันคาร์บอนเครดิตที่ได้จากการปลูกและบำรุงป่าชายเลนสำหรับบุคคลภายนอก พ.ศ. 2565 ซึ่งตามมาตรา 19 ของพระราชบัญญัติส่งเสริมการบริหารจัดการทรัพยากรทางทะเลและชายฝั่ง พ.ศ. 2558 ได้ระบุว่า “ในกรณีที่พื้นที่ป่าชายเลนหรือป่าชายเลนอนุรักษ์อยู่ในเขตป่าสงวนแห่งชาติหรือป่า ให้บรรดาอำนาจหน้าที่ของอธิบดีกรมป่าไม้ ตามกฎหมาย ว่าด้วย ป่าสงวนแห่งชาติหรือกฎหมายว่าด้วยป่าไม้เป็นอำนาจหน้าที่ของอธิบดี” และตามระเบียบคณะกรรมการพิจารณาการใช้ประโยชน์ในเขตป่าสงวนแห่งชาติ ว่าด้วยหลักเกณฑ์ วิธีการ และเงื่อนไขในการใช้พื้นที่เป็นสถานที่ปฏิบัติงาน หรือเพื่อประโยชน์อย่างอื่นของส่วนราชการหรือหน่วยงานของรัฐภายในเขตป่าสงวนแห่งชาติ พ.ศ. 2563 และ ดังนั้น พื้นที่โครงการจึงอยู่ภายใต้การดูแลของกรมทรัพยากรทางทะเลและชายฝั่ง รายละเอียดดัง**ภาคผนวก 1.2**

ทั้งนี้ กรมทรัพยากรทางทะเลและชายฝั่ง ได้อนุมัติให้บริษัท สยาม ทีซี เทคโนโลยี จำกัด และบริษัท วิสุทธิ คอนซัลแตนท์ จำกัด เข้าร่วมโครงการปลูกป่าชายเลน เพื่อประโยชน์จากคาร์บอนเครดิตประจำปี พ.ศ. 2565 ร่วมกับกรมทรัพยากรทางทะเลและชายฝั่ง จำนวน 104 แปลง เนื้อที่รวม 10,209.89 ไร่ เป็นระยะเวลา 30 ปี รายละเอียดดัง**ภาคผนวก 1.2** โดยทั้งสองบริษัทได้นำพื้นที่จำนวน 43 แปลง เนื้อที่พัฒนาโครงการรวม 1,595.03 ไร่มาพัฒนาโครงการปลูกป่าชายเลนช่วยโลกลดก๊าซเรือนกระจกในประเทศไทย (กลุ่ม 1) โดยปริมาณก๊าซเรือนกระจกที่คาดว่าจะลดได้ในระยะเวลาคิดคาร์บอนเครดิต 15 ปี ของโครงการเท่ากับ 247,708.16 ตันคาร์บอนไดออกไซด์เทียบเท่า (tCO_2eq) จะแบ่งปันกันระหว่างบริษัท สยาม ทีซี เทคโนโลยี จำกัด/บริษัท วิสุทธิ คอนซัลแตนท์ จำกัด ซึ่งเป็นบริษัทที่ได้รับการจัดสรรพื้นที่ดำเนินการโครงการปลูกป่าชายเลน เพื่อประโยชน์จากคาร์บอนเครดิต ประจำปี พ.ศ. 2565 จากทช. ในสัดส่วนไม่เกินร้อยละ 90 (แบ่งเป็นบริษัท สยาม ทีซี เทคโนโลยี จำกัด ในสัดส่วนไม่เกินร้อยละ 85 และบริษัท วิสุทธิ คอนซัลแตนท์ จำกัด ในสัดส่วนไม่เกินร้อยละ 5) และกรมทรัพยากรทางทะเลและชายฝั่ง ในสัดส่วนไม่น้อยกว่าร้อยละ 10 หรือตามที่ตกลงกัน โดยคาร์บอนเครดิตในส่วนของกรมทรัพยากรทางทะเลและชายฝั่ง จะจัดสรรให้แก่องค์กรปกครองส่วนท้องถิ่นที่เป็นที่ตั้งของแปลงโครงการ จำนวนกึ่งหนึ่ง เพื่อสนับสนุนการดำเนินกิจกรรมของชุมชนชายฝั่งที่เกี่ยวข้องกับการอนุรักษ์ทรัพยากรทางทะเลและชายฝั่ง

ส่วนที่ 2 ระเบียบวิธีการลดก๊าซเรือนกระจก

2.1 ระเบียบวิธีลดก๊าซเรือนกระจก (T-VER Methodology) และเครื่องมือคำนวณ (Tools) ที่ใช้

ลำดับ	รหัส	เวอร์ชั่น	ชื่อระเบียบวิธีฯ / เครื่องมือคำนวณ
1	T-VER-P-METH-13-02	1	กิจกรรมการปลูกป่าชายเลน (Afforestation/ Reforestation of Degraded Mangrove Habitats)
2	T-VER-P-TOOL-01-01	1	การกำหนดกรณีฐานและการพิสูจน์การดำเนินงานเพิ่มเติมจากการดำเนินงานตามปกติ สำหรับกิจกรรมโครงการป่าไม้ (Combined Tool to Identify the Baseline Scenario and Demonstrate Additionality in Forest Project Activities)
3	T-VER-P-TOOL-01-02	1	การคำนวณการกักเก็บคาร์บอนและการเปลี่ยนแปลงคาร์บอนของต้นไม้ สำหรับกิจกรรมโครงการป่าไม้ (Calculation for Carbon Stocks and Changes in Carbon Stocks of Trees in Forest Project Activities)
4	T-VER-P-TOOL-01-05	1	การคำนวณการปล่อยก๊าซเรือนกระจกชนิดอื่นที่ไม่ใช่ก๊าซคาร์บอนไดออกไซด์จากการเผาชีวมวล สำหรับกิจกรรมโครงการป่าไม้ (Calculation for Non-CO_2 Greenhouse Gas Emissions from Burning of Biomass in Forest Project Activities)
5	T-VER-P-TOOL-01-06	1	การคำนวณการปล่อยก๊าซเรือนกระจกจากการเคลื่อนย้ายกิจกรรมการเกษตร สำหรับกิจกรรมโครงการป่าไม้ (Estimation of the Increase in GHG Emissions Attributable to Displacement of Pre-project Agricultural Activities in Forest Project Activities)
6	T-VER-P-TOOL-01-09	1	การทดสอบนัยสำคัญของการปล่อยก๊าซเรือนกระจกสำหรับกิจกรรมโครงการป่าไม้ (Tool for Testing Significance of GHG emissions in Forest Project Activities)

2.2 ลักษณะของกิจกรรมโครงการที่เข้าข่าย (Applicability) และเงื่อนไขของกิจกรรมโครงการ (Project Conditions)

2.2.1 ลักษณะของกิจกรรมโครงการที่เข้าข่าย (Applicability)

รหัส: T-VER-P-METH-13-02	
เวอร์ชั่น: 01	
ชื่อระเบียบวิธีฯ: กิจกรรมการปลูกป่าชายเลน (Afforestation/ Reforestation of Degraded Mangrove Habitats)	
ลักษณะของกิจกรรมโครงการที่เข้าข่าย	**เหตุผลของโครงการ**
1. เป็นการปลูกป่า ดูแลและการจัดการป่าปลูกอย่างถูกวิธี	การปลูกป่าชายเลนของโครงการนี้ ได้ดำเนินการตามแนวทางปฏิบัติตามระเบียบกรมทรัพยากรทางทะเลและชายฝั่ง ว่าด้วยการปลูกและบำรุงรักษาป่าชายเลน พ.ศ.2564 ระเบียบกรมทรัพยากรทางทะเลและชายฝั่ง ว่าด้วย การแบ่งปันคาร์บอนเครดิตที่ได้จากการปลูกและบำรุงป่าชายเลน สำหรับบุคคลภายนอก พ.ศ. 2565 และคู่มือการปลูกป่าชายเลนเพื่อประโยชน์จากคาร์บอนเครดิต พ.ศ. 2565 ของกองอนุรักษ์ทรัพยากรป่าชายเลน กรมทรัพยากรทางทะเลและชายฝั่ง (**ภาคผนวก 1.2**) ตั้งแต่ขั้นตอนของการคัดเลือกพันธุ์ไม้ การผลิตกล้าไม้ การเตรียมพื้นที่ การปลูกและการบำรุงรักษา โดยพนักงานเจ้าหน้าที่ประจำแปลงของกรมทรัพยากรทางทะเลและชายฝั่งในแต่ละพื้นที่ ซึ่งเป็นผู้มีความรู้ความสามารถและมีประสบการณ์ในการปลูกป่าชายเลนในพื้นที่อย่างยาวนาน รายละเอียดในการปลูก ดูแลและการจัดการป่าปลูก ดัง**หัวข้อ 1.1.4 กิจกรรมการดำเนินงานลดก๊าซเรือนกระจกของโครงการ**
2. พื้นที่โครงการมีหนังสือแสดงสิทธิการใช้ประโยชน์ที่ดินตามกฎหมายกำหนด	พื้นที่โครงการตั้งอยู่ในเขตพื้นที่ป่าชายเลนตามมติคณะรัฐมนตรี หรือพื้นที่ที่มีสภาพเป็นป่าชายเลน หรือได้รับอิทธิพลจากการขึ้นลงของน้ำทะเลซึ่งเป็นป่าตามกฎหมายว่าด้วยป่าไม้ หรือกฎหมายว่าด้วยป่าสงวนแห่งชาติ พื้นที่ป่าชายเลนอนุรักษ์ตามกฎหมายว่าด้วยการส่งเสริมการบริหารจัดการทรัพยากรทางทะเลและชายฝั่ง หรือพื้นที่ป่าชายเลนในความรับผิดชอบของกรมทรัพยากรทางทะเลและชายฝั่ง (ทช.) ตามที่ระบุไว้ในระเบียบกรมทรัพยากรทางทะเลและชายฝั่ง ว่าด้วยการแบ่งปันคาร์บอนเครดิตที่ได้จากการปลูกและบำรุงป่าชายเลนสำหรับบุคคลภายนอก พ.ศ. 2565 ทั้งนี้ กรมทรัพยากรทางทะเลและชายฝั่ง ได้อนุมัติให้บริษัท วิสุทธิ คอนซัลแตนท์ จำกัด และบริษัท สยาม ทีซี เทคโนโลยี จำกัด เข้าร่วมโครงการปลูกป่าชายเลน เพื่อประโยชน์จากคาร์บอนเครดิต ประจำปี พ.ศ. 2565 ร่วมกับกรมทรัพยากรทางทะเลและชายฝั่ง จำนวน 104 แปลง เนื้อที่รวม 10,209.89 ไร่ เป็นระยะเวลา 30 ปี รายละเอียดดัง**ภาคผนวก 1.2**

รหัส: T-VER-P-METH-13-02	
เวอร์ชั่น: 01	
ชื่อระเบียบวิธีฯ: กิจกรรมการปลูกป่าชายเลน (Afforestation/ Reforestation of Degraded Mangrove Habitats)	
ลักษณะของกิจกรรมโครงการที่เข้าข่าย	**เหตุผลของโครงการ**
2. พื้นที่โครงการมีหนังสือแสดงสิทธิการใช้ประโยชน์ที่ดินตามกฎหมายกำหนด (ต่อ)	โดยบริษัท วิสุทธิ คอนซัลแตนท์ จำกัด ร่วมกับบริษัท สยาม ทีซี เทคโนโลยี จำกัด ได้นำพื้นที่จำนวน 43 แปลง เนื้อที่พัฒนาโครงการรวม 1,595.03 ไร่มาพัฒนาโครงการปลูกป่าชายเลนช่วยโลกลดก๊าซเรือนกระจกในประเทศไทย (กลุ่ม 1) ซึ่งจากมาตรา 19 ของพระราชบัญญัติส่งเสริมการบริหารจัดการทรัพยากรทางทะเลและชายฝั่ง พ.ศ. 2558 ที่ได้ระบุว่า “ในกรณีที่พื้นที่ป่าชายเลนหรือป่าชายเลนอนุรักษ์อยู่ในเขตป่าสงวนแห่งชาติหรือป่า ให้บรรดาอำนาจหน้าที่ของอธิบดีกรมป่าไม้ ตามกฎหมาย ว่าด้วยป่าสงวนแห่งชาติหรือกฎหมายว่าด้วยป่าไม้เป็นอำนาจหน้าที่ของอธิบดี” ดังนั้น พื้นที่โครงการจึงอยู่ภายใต้การดูแลของกรมทรัพยากรทางทะเลและชายฝั่ง รายละเอียดดัง**ภาคผนวก 1.2**
3. พื้นที่กรณีฐานก่อนเริ่มโครงการต้องไม่ใช่ป่า (การปกคลุมเรือนยอดของต้นไม้ที่มีความสูงเต็มที่ไม่น้อยกว่า 3 เมตรเฉลี่ยน้อยกว่าร้อยละ 30 ของพื้นที่)	สภาพปัจจุบันของพื้นที่โครงการ ประกอบด้วย พื้นที่ผ่านการทำนากุ้ง จำนวน 286.34 ไร่ พื้นที่ผ่านการรื้อถอน (พื้นที่พร้อมปลูก) จำนวน 807.93 ไร่ และพื้นที่หาดเลนงอก จำนวน 500.76 ไร่ โดยพื้นที่ผ่านการทำนากุ้ง และพื้นที่ผ่านการรื้อถอน (พื้นที่พร้อมปลูก) ซึ่งเป็นพื้นที่ที่ได้ตรวจยึดจับกุมดำเนินคดีกับผู้ที่บุกรุกกระทำความผิดตามพระราชบัญญัติป่าไม้ พุทธศักราช 2484 และพระราชบัญญัติป่าสงวนแห่งชาติ พ.ศ. 2507 และคดีได้สิ้นสุดลงแล้ว จำนวน 39 แปลง และเป็นพื้นที่เสื่อมโทรม/รกร้าง จำนวน 2 แปลง ส่วนพื้นที่หาดเลนงอก เป็นพื้นที่ที่เกิดจากการทับถมของตะกอนที่ลอยมากับน้ำ จากการตรวจสอบข้อมูลภาพถ่ายทางอากาศจากกูเกิล เอิร์ท โปร 2023 (Google Earth Pro 2023) ภาพดาวเทียม Sentinel-2A ช่วงเดือนมีนาคม ถึงเดือนพฤษภาคม 2566 ที่มีเมฆปกคลุมน้อยกว่า 10% ที่นำเข้าในโปรแกรม GIS เพื่อคำนวณหาเรือนยอดปกคลุมและความหนาแน่นของเรือนยอด โดยใช้ดัชนีพืชพรรณ (NDVI) และดัชนีป่าชายเลน (MVI) พบว่าสภาพพื้นที่ก่อนมีโครงการไม่ได้มีสภาพเป็นป่าชายเลนที่มีการปกคลุมเรือนยอดของต้นไม้ที่มีความสูงเต็มที่ไม่น้อยกว่า 3 เมตรเฉลี่ยเกินกว่าร้อยละ 30 ของพื้นที่ปลูก ดัง**หัวข้อ 1.1.3 การดำเนินงานก่อนที่จะมีการดำเนินงานโครงการ T-VER**

รหัส: T-VER-P-METH-13-02	
เวอร์ชั่น: 01	
ชื่อระเบียบวิธีฯ: กิจกรรมการปลูกป่าชายเลน (Afforestation/ Reforestation of Degraded Mangrove Habitats)	
ลักษณะของกิจกรรมโครงการที่เข้าข่าย	**เหตุผลของโครงการ**
4. กิจกรรมโครงการสามารถดำเนินการปลูกพืชป่าชายเลนร่วมกับพืชอื่นได้ แต่ทั้งนี้ พืชที่ใช้ปลูกและฟื้นฟูป่าจะต้องเป็นชนิดพันธุ์พืชป่าชายเลนมากกว่าร้อยละ 90 ของพื้นที่โครงการ แต่หากมีการปลูกพันธุ์พืชชนิดอื่นใดนอกเหนือจากพันธุ์พืชป่าชายเลนในปริมาณมากกว่าร้อยละ 10 ของพื้นที่โครงการจะต้องไม่มีการเปลี่ยนแปลงทางอุทกวิทยาของพื้นที่โครงการและพื้นที่นอกโครงการ	การคัดเลือกพันธุ์ไม้สำหรับการปลูกในพื้นที่โครงการ จะพิจารณาชนิดพันธุ์ไม้ที่กำหนดให้ปลูกและบำรุงรักษาในป่าชายเลน ตามแนวทางปฏิบัติตามระเบียบกรมทรัพยากรทางทะเลและชายฝั่ง ว่าด้วยการปลูกและบำรุงรักษาป่าชายเลน พ.ศ.2564 (**ภาคผนวก 1.2**) ร่วมกับข้อมูลผลการสำรวจป่าชายเลนในพื้นที่จังหวัดต่างๆ ที่เป็นพื้นที่โครงการ ของศูนย์ข้อมูลกลางด้านทรัพยากรทางทะเลและชายฝั่ง กรมทรัพยากรทางทะเลและชายฝั่ง (https://km.dmcr.go.th/c_11/d_19089 ข้อมูล ณ วันที่ 23 มิถุนายน 2566) โดยจะต้องเป็นพันธ์ไม้ท้องถิ่นเป็นอันดับแรก และมีความเหมาะสมกับพื้นที่มากที่สุด เช่น โกงกางใบเล็ก (Rhizophora apiculata) และโกงกางใบใหญ่ (Rhizophora mucronata) ซึ่งเป็นพันธุ์ไม้เด่นและมีความหนาแน่นมากจากการสำรวจป่าชายเลนในพื้นที่ทั้ง 8 จังหวัดที่เป็นที่ตั้งโครงการ ของกรมทรัพยากรทางทะเลและชายฝั่ง รายละเอียดดัง **ตารางที่ 1-3** ใน**หัวข้อ 1.1.4 กิจกรรมการดำเนินงานลดก๊าซเรือนกระจกของโครงการ**

2.2.2 เงื่อนไขของกิจกรรมโครงการ (Project Conditions)

รหัส: T-VER-P-METH-13-02	
เวอร์ชั่น: 01	
ชื่อระเบียบวิธีฯ: กิจกรรมการปลูกป่าชายเลน (Afforestation/ Reforestation of Degraded Mangrove Habitats)	
เงื่อนไขของกิจกรรมโครงการ	**เหตุผลของโครงการ**
1. พื้นที่โครงการสามารถรวมหลายๆ พื้นที่เข้าด้วยกัน	พื้นที่โครงการได้รวมหลายๆ พื้นที่เข้าด้วยกัน รวมทั้งหมด 43 แปลง ใน 7 จังหวัด เนื้อที่รวม 1,595.03 ไร่ ได้แก่ 1. จังหวัดตราด จำนวน 8 แปลง เนื้อที่ 141.74 ไร่ 2. จังหวัดระยอง จำนวน 4 แปลง พื้นที่ 144.60 ไร่ 3. จังหวัดนครศรีธรรมราช จำนวน 2 แปลง พื้นที่ 500.77 ไร่ 4. จังหวัดพังงา จำนวน 16 แปลง พื้นที่ 263.91 ไร่ 5. จังหวัดตรัง จำนวน 4 แปลง พื้นที่ 193.00 ไร่ 6. จังหวัดสตูล จำนวน 8 แปลง พื้นที่ 322.24 ไร่ 7. จังหวัดกระบี่ จำนวน 1 แปลง พื้นที่ 35.30 ไร่ รายละเอียดแสดงดัง**ตารางที่ 1-1** และ**ตารางที่ 1-2**
2. ไม่มีการทำไม้ออกทั้งหมดในช่วงระยะเวลา 10 ปี ตั้งแต่เริ่มดำเนินโครงการ	พื้นที่โครงการตั้งอยู่ในเขตพื้นที่ป่าชายเลนตามมติคณะรัฐมนตรี หรือพื้นที่ที่มีสภาพเป็นป่าชายเลน หรือได้รับอิทธิพลจากการขึ้นลงของน้ำทะเลซึ่งเป็นป่าตามกฎหมาย ว่าด้วย ป่าไม้ หรือกฎหมาย ว่าด้วย ป่าสงวนแห่งชาติ พื้นที่ป่าชายเลนอนุรักษ์ตามกฎหมาย ว่าด้วย การส่งเสริมการบริหารจัดการทรัพยากรทางทะเลและชายฝั่งหรือพื้นที่ป่าชายเลนในความรับผิดชอบของกรมทรัพยากรทางทะเลและชายฝั่ง โดยจากพระราชบัญญัติป่าสงวนแห่งชาติ พ.ศ. 2507 มาตรา 14 ระบุว่า ในเขตป่าสงวนแห่งชาติ ห้ามมิให้บุคคลใดยึดถือครอบครองทำประโยชน์หรืออยู่อาศัยในที่ดิน ก่อสร้าง แผ้วถาง เผาป่า ทำไม้ เก็บหาของป่า หรือกระทำด้วยประการใด ๆ อันเป็นการเสื่อมเสียแก่สภาพป่าสงวนแห่งชาติ และตามเหตุผลในการประกาศใช้พระราชบัญญัติส่งเสริมการบริหารจัดการทรัพยากรทางทะเลและชายฝั่ง พ.ศ. 2558 ที่ระบุว่า ควรกำหนดหลักเกณฑ์ในการบริหารจัดการ การบำรุงรักษา การอนุรักษ์ การฟื้นฟูทรัพยากรทางทะเลและชายฝั่งและการป้องกันการกัดเซาะชายฝั่ง รวมทั้งให้ประชาชนและชุมชนในท้องถิ่นได้มีส่วนร่วมในการปลูก การบำรุงรักษา การอนุรักษ์ และการฟื้นฟูทรัพยากรทางทะเลและชายฝั่งอย่างสมดุลและยั่งยืน โดยไม่ได้อนุญาตให้มีการทำไม้แต่อย่างใด (**ภาคผนวก 1.2**) ประกอบกับกรมทรัพยากรทางทะเลและชายฝั่ง ได้จัดสรรให้กับบริษัท วิสุทธิ คอนซัลแตนท์ จำกัด เพื่อดำเนินโครงการ ตามระเบียบกรมทรัพยากรทาง

รหัส: T-VER-P-METH-13-02	
เวอร์ชั่น: 01	
ชื่อระเบียบวิธีฯ: กิจกรรมการปลูกป่าชายเลน (Afforestation/ Reforestation of Degraded Mangrove Habitats)	
เงื่อนไขของกิจกรรมโครงการ	**เหตุผลของโครงการ**
	ทะเลและชายฝั่ง ว่าด้วย การแบ่งปันคาร์บอนเครดิตที่ได้จากการปลูกและบำรุงป่าชายเลน พ.ศ. 2565 มีวัตถุประสงค์เพื่อส่งเสริมให้ทุกภาคส่วนมีส่วนร่วมกับหน่วยงานภาครัฐในการอนุรักษ์ ฟื้นฟู จัดการ บำรุงรักษา และใช้ประโยชน์จากทรัพยากรป่าชายเลนอย่างสมดุลและยั่งยืน รวมถึงส่งเสริมการเพิ่มพื้นที่ป่าชายเลนเพื่อเป็นแหล่งดูดซับก๊าซคาร์บอนไดออกไซด์ โดยมีผลตอบแทนจากการขายคาร์บอนเครดิตเป็นแรงจูงใจในการพัฒนาโครงการ ไม่ได้มีวัตถุประสงค์เพื่อการทำไม้แต่อย่างใด (**ภาคผนวก 1.2**)
3. ต้องเป็นการดำเนินกิจกรรมที่เป็นส่วนเพิ่มเติมจากที่กฎหมายบังคับให้ดำเนินการอยู่แล้ว แต่ทั้งนี้จะต้องไม่เป็นการขัดแย้งต่อกฎหมายที่เกี่ยวข้องกับการดำเนินกิจกรรมนั้นๆ ด้วย ยกเว้นกิจกรรมของหน่วยงานภาครัฐ รัฐวิสาหกิจ และหน่วยงานภายในกำกับของรัฐ	กิจกรรมของโครงการดำเนินการโดยกรมทรัพยากรทางทะเลและชายฝั่ง ซึ่งเป็นหน่วยงานภาครัฐ ร่วมกับบริษัท วิสุทธิ คอนซัลแตนท์ จำกัด (บุคคลภายนอก) ตามระเบียบกรมทรัพยากรทางทะเลและชายฝั่ง ว่าด้วยการแบ่งปันคาร์บอนเครดิตที่ได้จากการปลูกและบำรุงป่าชายเลนสำหรับบุคคลภายนอก. พ.ศ. 2565 ได้ดำเนินงานเพิ่มจากการดำเนินงานตามปกติ (Additionality) จากที่กฎหมายบังคับให้ดำเนินการอยู่แล้ว ดัง**หัวข้อ 1.4 การพิสูจน์การดำเนินงานเพิ่มจากการดำเนินงานตามปกติ (Additionality)** และ**ภาคผนวก 2**
4. การดำเนินกิจกรรมโครงการจะต้องไม่ก่อให้เกิดการรบกวนดิน (soil disturbance) เกินร้อยละ 10 เช่น การขุดหลุมปลูก การทำร่อง เป็นต้น ของพื้นที่โครงการ ดังนี้ 4.1 พื้นที่เป็นดินอินทรีย์ หรือ 4.2 พื้นที่ที่ก่อนดำเนินโครงการมีการจัดการและวิธีปฏิบัติที่เพิ่มปริมาณการสะสมคาร์บอนในดิน เช่น ลดการไถพรวน การใช้ปุ๋ยอินทรีย์ เป็นต้น	กิจกรรมการปลูกป่าของโครงการกำหนดให้มีระยะปลูก 1.5 × 1.5 ม. โดยขุดหลุมขนาดไม่เกิน 0.30 ม. × 0.30 ม. คิดเป็นการรบกวนดินร้อยละ 4 ซึ่งไม่เกินร้อยละ 10 ตามเงื่อนไขกิจกรรมของโครงการ ภายใต้ระเบียบวิธีฯ นี้

2.3 ข้อมูลที่เกี่ยวข้องต่อการคำนวณปริมาณการปล่อยก๊าซเรือนกระจก

แหล่งปล่อยก๊าซเรือนกระจก ชนิดของก๊าซเรือนกระจก และรายละเอียดของกิจกรรมโครงการที่เกี่ยวข้องทั้งกรณีฐาน การดำเนินโครงการ และการดำเนินงานนอกขอบเขตโครงการที่เป็นผลสืบเนื่องจากกิจกรรมของโครงการ สรุปได้ดังนี้

2.3.1 แหล่งปล่อยและก๊าซเรือนกระจกที่นำมาใช้ในการคำนวณ

แหล่งปล่อยก๊าซเรือนกระจก	ชนิดของก๊าซเรือนกระจก	รายละเอียดของกิจกรรมโครงการ
การปล่อยก๊าซเรือนกระจกจากการดำเนินโครงการ		
มวลชีวภาพที่ถูกเผา (Burning of woody biomass)	CH_4	ไม่พิจารณา เนื่องจากไม่มีการเผาจากการเตรียมพื้นที่และกิจกรรมอื่นๆ ในการจัดการป่าปลูก
	N_2O	ไม่พิจารณา เนื่องจากไม่มีการเผาจากการเตรียมพื้นที่และกิจกรรมอื่นๆ ในการจัดการป่าปลูก
การใช้เชื้อเพลิงฟอสซิล	CO_2	การใช้น้ำมันเชื้อเพลิงสำหรับเครื่องจักรในกิจกรรมการปลูกและจัดการป่าปลูก เช่น การเตรียมพื้นที่ เป็นต้น จะต้องนำมาคำนวณปริมาณการปล่อยก๊าซเรือนกระจกสำหรับโครงการขนาดใหญ่

2.3.2 แหล่งสะสมคาร์บอนและก๊าซเรือนกระจกที่นำมาใช้ในการคำนวณ

แหลงสะสมคารบอน	ชนิดของก๊าซเรือนกระจก	รายละเอียดของกิจกรรมโครงการ
การดูดซับ ดักจับ และกักเก็บก๊าซเรือนกระจกจากกรณีฐาน		
มวลชีวภาพเหนือพื้นดิน (Aboveground biomass: ABG)	CO_2	คำนวณจากปริมาณมวลชีวภาพของต้นไม้ (tree) ที่กักเก็บในลำต้น กิ่ง และใบ
มวลชีวภาพใต้ดิน (Belowground biomass: BLG)	CO_2	คำนวณจากปริมาณมวลชีวภาพของต้นไม้ (tree) ที่กักเก็บในรากเหนือพื้นดิน และรากใต้ดิน
การดูดซับ ดักจับ และกักเก็บก๊าซเรือนกระจกจากการดำเนินโครงการ		
มวลชีวภาพเหนือพื้นดิน (Aboveground biomass: ABG)	CO_2	คำนวณจากปริมาณมวลชีวภาพของต้นไม้ (tree) ที่กักเก็บในลำต้น กิ่ง และใบ
มวลชีวภาพใต้ดิน (Belowground biomass: BLG)	CO_2	คำนวณจากปริมาณมวลชีวภาพของต้นไม้ (tree) ที่กักเก็บในรากเหนือพื้นดิน และรากใต้ดิน
คาร์บอนอินทรียในดิน (Soil organic carbon)	CO_2	เป็นแหล่งสะสมคาร์บอนที่อาจจะเกิดขึ้นจากกิจกรรมโครงการ

ส่วนที่ 3 การคำนวณการลดก๊าซเรือนกระจก

3.1 การคำนวณปริมาณก๊าซเรือนกระจกกรณีฐาน (Baseline Sequestration/Emission)

สมการที่ใช้คำนวณปริมาณก๊าซเรือนกระจกกรณีฐาน ตามระเบียบวิธีการลดก๊าซเรือนกระจกและเครื่องมือการคำนวณที่เลือกใช้ มีดังนี้

3.1.1 การกักเก็บก๊าซเรือนกระจกสุทธิของกรณีฐาน (Baseline net GHG removals by sinks)

รหัส: T-VER-P-METH-13-02

เวอร์ชั่น: 01

ชื่อระเบียบวิธีฯ/เครื่องมือ: ระเบียบวิธีลดก๊าซเรือนกระจกภาคสมัครใจ สำหรับ กิจกรรมการปลูกป่าชายเลน (Afforestation/ Reforestation of degraded mangrove habitats)/การคำนวณการกักเก็บก๊าซเรือนกระจกสุทธิของกรณีฐาน (Baseline net GHG removals by sinks)

สมการที่ใช้: $\Delta C_{BSL,t} = \Delta C_{TREE\_BSL,t}$

พารามิเตอร์	ความหมาย	อ้างอิง	ค่าที่ใช้	หน่วย
$\Delta C_{BSL,t}$	ปริมาณการเปลี่ยนแปลงการกักเก็บก๊าซเรือนกระจกสุทธิของกรณีฐานในปี t	การคำนวณ	0	ตันคาร์บอนไดออกไซด์เทียบเท่า
$\Delta C_{TREE\_BSL,t}$	ปริมาณการเปลี่ยนแปลงการกักเก็บคาร์บอนของต้นไม้ของกรณีฐานในปี t	การตรวจวัดจริง	0	ตันคาร์บอนไดออกไซด์เทียบเท่า

หมายเหตุ: ไม่พิจารณาปริมาณการเปลี่ยนแปลงการกักเก็บคาร์บอนทางเลือก ได้แก่ ไม้รุ่น ($\Delta C_{SAP\_BSL,t}$) และไม้ตาย ($\Delta C_{DW\_BSL,t}$)

โครงการได้ตัดกันพื้นที่ที่มีพันธุ์ไม้เดิมอยู่ภายในแปลงปลูกป่าของโครงการและมีลักษณะเป็นต่อเนื่องกัน และทางระบายน้ำ/ร่องน้ำ หรือบ่อน้ำที่ไม่เกี่ยวข้องกับการปลูกหรือการบำรุงรักษาต้นไม้ออกประมาณ 0.37 ไร่ และคำนวณเนื้อที่เข้าร่วมโครงการใหม่ รายละเอียดดัง**หัวข้อ 1.2.2 ขอบเขตพื้นที่โครงการ** ส่วนในกรณีที่มีลักษณะกระจายตัวไม่ต่อเนื่องกัน โครงการได้ทำเครื่องหมายด้วยการทาสีแดงไว้บนต้นไม้ดังกล่าวแทน รายละเอียดดัง**หัวข้อ 1.1.4 กิจกรรมการดำเนินงานลดก๊าซเรือนกระจกของโครงการ** โดยต้นไม้เดิมในพื้นที่ก่อนเริ่มโครงการจะไม่ถูกตัดฟันออกไปจากพื้นที่ และไม่ถูกเบียดบังจนตายจากต้นไม้ที่ปลูกในโครงการ หรือถูกทำลายจากขั้นตอนการดำเนินโครงการตลอดระยะเวลาโครงการและไม่ถูกสำรวจและนับรวมไปในการคิดเครดิตของโครงการ

ดังนั้น การกักเก็บคาร์บอนของต้นไม้ในกรณีฐานสามารถนับเป็นศูนย์ (0) ได้ เนื่องจากตรงตามเงื่อนไขทั้งสามข้อที่ระบุไว้ใน T-VER-P-TOOL-01-02 (การคำนวณการกักเก็บคาร์บอนและการเปลี่ยนแปลงคาร์บอนของต้นไม้สำหรับกิจกรรมโครงการป่าไม้(Calculation for carbon stocks and changes in carbon stocks of trees in forest project activities)) ฉบับที่ 01 คือ

1) ต้นไม้เดิมในพื้นที่ก่อนเริ่มโครงการไม่ถูกตัดฟันออกไปจากพื้นที่ตลอดระยะเวลาโครงการ และ
2) ต้นไม้เดิมในพื้นที่ก่อนเริ่มโครงการไม่ถูกเบียดบังจนตายจากต้นไม้ที่ปลูกในโครงการ หรือถูกทำลายจากขั้นตอนการดำเนินโครงการตลอดระยะเวลาโครงการ และ
3) ต้นไม้เดิมในพื้นที่ไม่ถูกสำรวจและนับรวมไปในการคิดเครดิตของโครงการ

ทั้งนี้ กรณีที่การกักเก็บคาร์บอนของต้นไม้ในกรณีฐานเป็นศูนย์ (0) และปริมาณการเปลี่ยนแปลงการกักเก็บก๊าซเรือนกระจกสุทธิของกรณีฐานในปี t (ปีที่15) จึงมีค่าเป็นศูนย์ (0) ด้วยเช่นกัน ตามเงื่อนไขที่กำหนดไว้ข้างต้นทั้งสามข้อ

3.2 การคำนวณปริมาณก๊าซเรือนกระจกจากการดำเนินโครงการ (Project Sequestration/ Emission)

สมการที่ใช้คำนวณปริมาณก๊าซเรือนกระจกจากการดำเนินโครงการ ตามระเบียบวิธีการลดก๊าซเรือนกระจก และเครื่องมือการคำนวณที่เลือกใช้ มีดังนี้

3.2.1 การกักเก็บก๊าซเรือนกระจกสุทธิจากกิจกรรมโครงการ (Actual net GHG removals by sinks)

รหัส: T-VER-P-METH-13-02

เวอร์ชั่น: 01

ชื่อระเบียบวิธีฯ/เครื่องมือ: ระเบียบวิธีลดก๊าซเรือนกระจกภาคสมัครใจ สำหรับ กิจกรรมการปลูกป่าชายเลน (Afforestation/ Reforestation of degraded mangrove habitats)/การคำนวณการกักเก็บก๊าซเรือนกระจกสุทธิจากกิจกรรมโครงการ (Actual net GHG removals by sinks)

สมการที่ใช้: $\Delta C_{ACTUAL,t} = \Delta C_{P,t} - GHG_{E,t}$

พารามิเตอร์	ความหมาย	อ้างอิง	ค่าที่ใช้	หน่วย
$\Delta C_{ACTUAL,t}$	ปริมาณการกักเก็บก๊าซเรือนกระจกสุทธิจากกิจกรรมโครงการในปี t	การคำนวณ	224,899.23	ตันคาร์บอนไดออกไซด์เทียบเท่า
$\Delta C_{P,t}$	ปริมาณการเปลี่ยนแปลงการกักเก็บคาร์บอนของกิจกรรมโครงการจากแหล่งสะสมคาร์บอนที่เลือกในปี t	การคำนวณ	224,899.23	ตันคาร์บอนไดออกไซด์เทียบเท่า
$GHG_{E,t}$	ปริมาณการปล่อยก๊าซเรือนกระจกที่เพิ่มขึ้นจากกิจกรรมโครงการในปี t	การคำนวณ	0	ตันคาร์บอนไดออกไซด์เทียบเท่า

3.2.2 การคำนวณปริมาณการเปลี่ยนแปลงการกักเก็บคาร์บอนของกิจกรรมโครงการ

รหัส: T-VER-P-METH-13-02

เวอร์ชั่น: 01

ชื่อระเบียบวิธีฯ/เครื่องมือ: ระเบียบวิธีลดก๊าซเรือนกระจกภาคสมัครใจ สำหรับ กิจกรรมการปลูกป่าชายเลน (Afforestation/ Reforestation of degraded mangrove habitats)/ การคำนวณปริมาณการเปลี่ยนแปลงการกักเก็บคาร์บอนของกิจกรรมโครงการ

สมการที่ใช้: $\Delta C_{P,t} = \Delta C_{TREE\_P,t} + \Delta SOC_{P,t}$

พารามิเตอร์	ความหมาย	อ้างอิง	ค่าที่ใช้	หน่วย
$\Delta C_{P,t}$	ปริมาณการเปลี่ยนแปลงการกักเก็บคาร์บอนของกิจกรรมโครงการในปี t	การคำนวณ	247,708.16	ตันคาร์บอนไดออกไซด์เทียบเท่า
$\Delta C_{TREE\_P,t}$	ปริมาณการเปลี่ยนแปลงการกักเก็บคาร์บอนของต้นไม้ของกิจกรรมโครงการในปี t	การคำนวณ	224,899.23	ตันคาร์บอนไดออกไซด์เทียบเท่า
$\Delta SOC_{P,t}$	ปริมาณการเปลี่ยนแปลงการกักเก็บคาร์บอนในดินของกิจกรรมโครงการในปี t (ทางเลือก)	การคำนวณ	22,808.93	ตันคาร์บอนไดออกไซด์เทียบเท่า

หมายเหตุ: 1 ไม่พิจารณาปริมาณการเปลี่ยนแปลงการกักเก็บคาร์บอนทางเลือก ได้แก่ ไม้รุ่น ($\Delta C_{SAP\_P,t}$) และไม้ตาย ($\Delta C_{DW\_P,t}$)

2 ปริมาณการเปลี่ยนแปลงการกักเก็บคาร์บอนของต้นไม้ของกิจกรรมโครงการในปี t ($\Delta C_{TREE\_P,t}$) คำนวณจากพื้นที่ที่นำมาร่วมโครงการ 1,595.03 ไร่ ค่าการกักเก็บก๊าซคาร์บอนไดออกไซด์ของป่าชายเลนของประเทศไทยเท่ากับ 9.40 ตัน CO_2-e/ไร่-ปี (การศึกษาการกักเก็บก๊าซคาร์บอนไดออกไซด์ของไม้สกุลโกงกางในพื้นที่แปลงปลูกป่าชายเลนของประเทศไทย จัดทำโดย คณะทำงานเพื่อศึกษาศักยภาพการกักเก็บก๊าซคาร์บอนของป่าชายเลน) และระยะเวลาคิดคาร์บอนเครดิต 15 ปี

3.2.3 ปริมาณการปล่อยก๊าซเรือนกระจกที่เพิ่มขึ้นจากกิจกรรมโครงการ

รหัส: T-VER-P-METH-13-02

เวอร์ชั่น: 01

ชื่อระเบียบวิธีฯ/เครื่องมือ: ระเบียบวิธีลดก๊าซเรือนกระจกภาคสมัครใจ สำหรับ กิจกรรมการปลูกป่าชายเลน (Afforestation/ Reforestation of degraded mangrove habitats)/ การคำนวณปริมาณการปล่อยก๊าซเรือนกระจกที่เพิ่มขึ้นจากกิจกรรมโครงการ

สมการที่ใช้: $GHG_{E,t} = GHG_{Fuel,t}$

พารามิเตอร์	ความหมาย	อ้างอิง	ค่าที่ใช้	หน่วย
$GHG_{E,t}$	ปริมาณการปล่อยก๊าซเรือนกระจกที่เพิ่มขึ้นจากกิจกรรมโครงการในปี t	การคำนวณ	0	ตันคาร์บอนไดออกไซด์เทียบเท่า
$GHG_{Burning,t}$	ปริมาณการปล่อยก๊าซเรือนกระจกจากการเผาชีวมวลจากกิจกรรมโครงการในปี t	การคำนวณ	0	ตันคาร์บอนไดออกไซด์เทียบเท่า
$GHG_{Fuel,t}$	ปริมาณการปล่อยก๊าซเรือนกระจกจากการใช้เชื้อเพลิงฟอสซิลจากกิจกรรมโครงการในปี t	การคำนวณ	0	ตันคาร์บอนไดออกไซด์เทียบเท่า

หมายเหตุ: 1 ไม่พิจารณาปริมาณการปล่อยก๊าซเรือนกระจกจากการเผาชีวมวลจากกิจกรรมโครงการในปี t

การดำเนินกิจกรรมของโครงการจัดอยู่ในโครงการประเภทการลด ดูดซับ และกักเก็บก๊าซเรือนกระจกจากภาคป่าไม้และการเกษตร จัดเป็นโครงการขนาดเล็กที่มีปริมาณก๊าซเรือนกระจกที่คาดว่าจะลด หรือกักเก็บก๊าซเรือนกระจกรวมกันมากกว่า 16,000 ตันคาร์บอนไดออกไซด์เทียบเท่า/ปี จำเป็นจะต้องประเมินปริมาณการปล่อยก๊าซเรือนกระจกจากการใช้เชื้อเพลิงฟอสซิลจากกิจกรรมโครงการ (GHG Fuel,t) จากการเตรียมหรือจัดการพื้นที่จากการใช้เครื่องจักร แต่ไม่ต้องประเมินปริมาณการปล่อยก๊าซเรือนกระจกที่เพิ่มขึ้นจากกิจกรรมดังต่อไปนี้

1) จากการตัดฟันพืชล้มลุกและไม้พุ่ม
2) การใส่ปุ๋ย
3) การย่อยสลายซากพืชและรากฝอย
4) การสร้างถนนในพื้นที่โครงการ และการขนส่งจากกิจกรรมโครงการ

ทั้งนี้ ปริมาณการปล่อยก๊าซเรือนกระจกจากการใช้เชื้อเพลิงฟอสซิลจากกิจกรรมโครงการ (GHG Fuel,t) จากการเตรียมหรือจัดการพื้นที่จากการใช้เครื่องจักรจะเกิดขึ้นจากกิจกรรมการขุดคูแพรกให้น้ำเข้า-ออกพื้นที่ปลูกด้วยใช้รถแบ็กโฮเท่านั้น โดยจะมีกิจกรรมในแปลงปลูก จำนวน 9 แปลง ได้แก่ แปลงปลูก 2-VSD 5-VSD 8-VSD 14-VSD 15-VSD 16-VSD 17-VSD 26-VSD และ 27-VSD และมีการใช้งานรถแบ็กโฮ 1-2 วัน/แปลง ซึ่งจากการทดสอบนัยสำคัญของการปล่อยก๊าซเรือนกระจกจากกิจกรรมดังกล่าว โดยใช้เครื่องมือ T-VER-P-TOOL-01-09: การทดสอบนัยสำคัญของการปล่อยก๊าซเรือนกระจกสำหรับกิจกรรมโครงการป่าไม้ (Tool for Testing Significance of GHG emissions in Forest Project Activities) ฉบับที่ 01 ดัง**ภาคผนวก 1.3** สรุปได้ว่า ปริมาณก๊าซเรือนกระจกจากกิจกรรมนี้ไม่มีนัยสำคัญ

3.3 การปล่อยก๊าซเรือนกระจกนอกขอบเขตโครงการ (Leakage Emission)

รหัส: T-VER-P-METH-13-02				
เวอร์ชั่น: 01				
ชื่อระเบียบวิธีฯ/เครื่องมือ: ระเบียบวิธีลดก๊าซเรือนกระจกภาคสมัครใจ สำหรับ กิจกรรมการปลูกป่าชายเลน (Afforestation/ Reforestation of degraded mangrove habitats)/ การคำนวณการปล่อยก๊าซเรือนกระจกนอกขอบเขตโครงการ (Leakage Emission)				
สมการที่ใช้: $LK_t = LK_{AGR,t}$				
พารามิเตอร์	**ความหมาย**	**อ้างอิง**	**ค่าที่ใช้**	**หน่วย**
LK_t	การปล่อยก๊าซเรือนกระจกนอกขอบเขตโครงการในปี t	การคำนวณ	0	ตันคาร์บอนไดออกไซด์เทียบเท่าต่อปี
$LK_{AGR,t}$	ปริมาณการรั่วไหลที่เกิดจากการเปลี่ยนแปลงพื้นที่เกษตรจากกิจกรรมโครงการในปี t	การคำนวณ	0	ตันคาร์บอนไดออกไซด์เทียบเท่าต่อปี

พื้นที่ที่นำมาเข้าร่วมโครงการเป็นพื้นที่ผ่านการรื้อถอน (พื้นที่พร้อมปลูก) และพื้นที่ผ่านการทำนากุ้ง ซึ่งเป็นพื้นที่ที่ได้ตรวจยึดจับกุมดำเนินคดีกับผู้ที่บุกรุกกระทำความผิดตามพระราชบัญญัติป่าไม้ พุทธศักราช 2484 และพระราชบัญญัติป่าสงวนแห่งชาติ พ.ศ. 2507 และคดีได้สิ้นสุดลงแล้ว รายละเอียดดัง**ภาคผนวก 1.1** ส่วนพื้นที่หาดเลนงอก เป็นพื้นที่ที่เกิดจากการทับถมกันของตะกอนที่ลอยมากับน้ำ ซึ่งจากการสำรวจในภาคสนาม โดยภาพถ่ายของสภาพปัจจุบันของพื้นที่โครงการ รายละเอียดแสดงดัง**ภาพที่ 1-1** ไม่ได้อยู่ระหว่างการทำเกษตรกรรม หรือมีการปลูกป่าในระบบวนเกษตร ซึ่งตามขั้นตอนการพิจารณาการปล่อยก๊าซเรือนกระจกนอกขอบเขตโครงการ (รูปที่ 1-1) ที่ระบุไว้ใน T-VER-P-TOOL-01-06 (การคำนวณการปล่อยก๊าซเรือนกระจกจากการเคลื่อนย้ายกิจกรรมการเกษตรสำหรับกิจกรรมโครงการป่าไม้ (Estimation of the increase in GHG emissions attributable to displacement of pre-project agricultural activities in forest project activities)) ฉบับที่ 01 พบว่าไม่ต้องคำนวณการรั่วไหลจากการดำเนินโครงการ ดังนั้น การปล่อยก๊าซเรือนกระจกที่เกิดขึ้นนอกขอบเขตโครงการมีค่าเท่ากับศูนย์ (0)

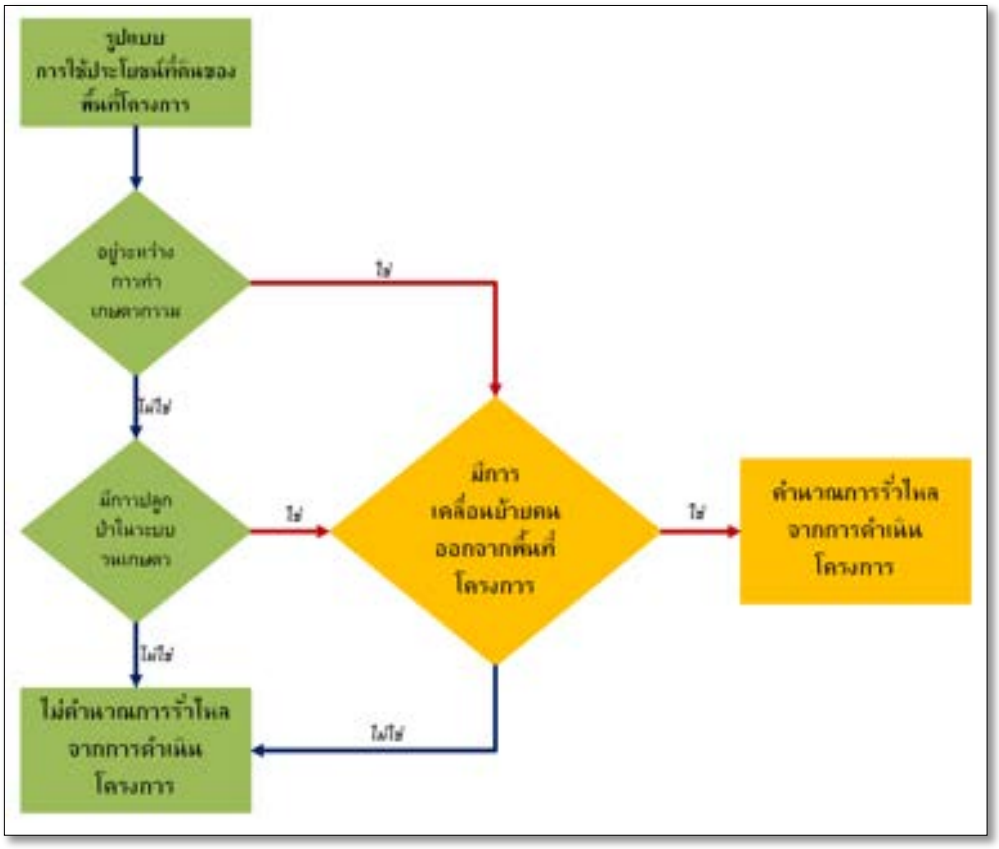

รูปที่ 1-1 : ขั้นตอนในการพิจารณาการปล่อยก๊าซเรือนกระจกนอกขอบเขตโครงการ

3.4 สรุปปริมาณการลดก๊าซเรือนกระจก (แยกตามระเบียบวิธีฯ ที่ใช้)

รหัส: T-VER-P-METH-13-02

ชื่อระเบียบวิธีฯ: ระเบียบวิธีลดก๊าซเรือนกระจกภาคสมัครใจ สำหรับ กิจกรรมการปลูกป่าชายเลน (Afforestation/ Reforestation of degraded mangrove habitats)

พารามิเตอร์	ความหมาย	ค่าที่ได้	หน่วย
ΔC_{AR}	การกักเก็บก๊าซเรือนกระจกสุทธิ ที่ได้จากการดำเนินโครงการช่วงปีที่ t1 ถึง ปีที่ tn	247,708.16	ตันคาร์บอนไดออกไซด์เทียบเท่า
ΔC_{ACTUAL}	ปริมาณการกักเก็บก๊าซเรือนกระจกสุทธิจากกิจกรรมโครงการในปี t	247,708.16	ตันคาร์บอนไดออกไซด์เทียบเท่า
ΔC_{BSL}	ปริมาณการเปลี่ยนแปลงการกักเก็บก๊าซเรือนกระจกสุทธิของกรณีฐานในปี t	0	ตันคาร์บอนไดออกไซด์เทียบเท่า
LK_t	การปล่อยก๊าซเรือนกระจกนอกขอบเขตโครงการ	0	ตันคาร์บอนไดออกไซด์เทียบเท่า
t	1,2,3 ... n ปีตั้งแต่เริ่มโครงการ	15	ปี

3.5 สรุปปริมาณก๊าซเรือนกระจกที่คาดว่าจะลดได้

ระยะเวลาการคิดเครดิตของโครงการ

☐ 5 ปี <ระบุ วัน/เดือน/ปี เริ่มต้น – วัน/เดือน/ปี สิ้นสุด>

☑ 15 ปี <01/04/2567 – 31/03/2581>

☐ อื่นๆ .... ปี <ระบุ วัน/เดือน/ปี เริ่มต้น – วัน/เดือน/ปี สิ้นสุด>

ปี	ปริมาณก๊าซเรือนกระจกจากกรณีฐาน	ปริมาณก๊าซเรือนกระจกจากการดำเนินโครงการ	ปริมาณก๊าซเรือนกระจกนอกขอบเขตโครงการ	ปริมาณการลดก๊าซเรือนกระจก
2566	0.00	0.00	0.00	0.00
2567	0.00	16,513.88	0.00	16,513.88
2568	0.00	33,027.75	0.00	33,027.75
2569	0.00	49,541.63	0.00	49,541.63
2570	0.00	66,055.51	0.00	66,055.51
2571	0.00	82,569.39	0.00	82,569.39
2572	0.00	99,083.26	0.00	99,083.26
2573	0.00	115,597.14	0.00	115,597.14
2574	0.00	132,111.02	0.00	132,111.02
2575	0.00	148,624.90	0.00	148,624.90
2576	0.00	165,138.77	0.00	165,138.77
2577	0.00	181,652.65	0.00	181,652.65
2578	0.00	198,166.53	0.00	198,166.53
2579	0.00	214,680.40	0.00	214,680.40
2580	0.00	231,194.28	0.00	231,194.28
2581	0.00	247,708.16	0.00	247,708.16
รวม (tCO_2eq)	**0.00**	**247,708.16**	**0.00**	**247,708.16**
จำนวนปี	**15**	**15**	**15**	**15**
เฉลี่ยปีละ (tCO_2eq/y)	**0**	**16,513**	**0**	**16,513**

ส่วนที่ 4 แผนการติดตามผลการดำเนินโครงการ

4.1 สรุปแนวทางการติดตามผล

การติดตามผลการดำเนินงานโครงการปลูกป่าชายเลนช่วยโลกลดก๊าซเรือนกระจกในประเทศไทย (กลุ่ม 1) ของกรมทรัพยากรทางทะเลและชายฝั่งและบริษัท วิสุทธิ คอนซัลแตนท์ จำกัด ในพื้นที่จำนวน 1,615.92 ไร่ ภายใต้โครงการปลูกป่าชายเลน เพื่อประโยชน์จากคาร์บอนเครดิต ประจำปี พ.ศ. 2565 ตามระเบียบกรมทรัพยากรทางทะเลและชายฝั่ง ว่าด้วยการแบ่งปันคาร์บอนเครดิตที่ได้จากการปลูกและบำรุงป่าชายเลน (สำหรับบุคคลภายนอก) พ.ศ. 2565 มีแนวทางการติดตามดังนี้

1. การรวบข้อมูล ที่ตั้ง พื้นที่โครงการ การเติบโตของต้นไม้ และ ข้อมูลความเสี่ยงของโครงการดำเนินการโดยผู้พัฒนาโครงการ ดังนี้
    - ข้อมูลที่ตั้ง พื้นที่โครงการ ตรวจสอบโดยเครื่องมือตรวจวัดค่าพิกัด
    - การเติบโตของต้นไม้ เป็นการติดตามเพื่อประเมินการเติบโตของต้นไม้ในพื้นที่โครงการ โดยทำการติดตามจากขนาดความโต และ ความสูง โดยใช้เครื่องมือวัดขนาดความโตและความสูงของต้นไม้จากแปลงตัวอย่าง อย่างน้อย ปีละ 1 ปี/ครั้ง
    - การติดตามข้อมูลความเสี่ยงของพื้นที่โครงการ เป็นทำการรวบรวมข้อมูลและประเมินความเสี่ยง ได้แก่ ความเสี่ยงจากโรคและแมลง ความเสี่ยงจากการบุกรุกพื้นที่
2. ตรวจสอบข้อมูลหลังจากที่มีการรายงานข้อมูลตามที่ระบุไว้ในข้อ 1 เพื่อรับทราบ
3. การจัดเก็บข้อมูล ในรูปแบบของดิจิตอลไฟล์ เพื่อประกอบการติดตามผลจาก อบก. และการทำรายงานการทวนสอบความใช้ได้เพื่อขอการรับรองคาร์บอนเครดิตต่อไป
4. การจัดทำรายงานการติดตามประเมินผลเพื่อขอรับรองคาร์บอนเครดิต ดำเนินการโดยผู้พัฒนาโครงการ

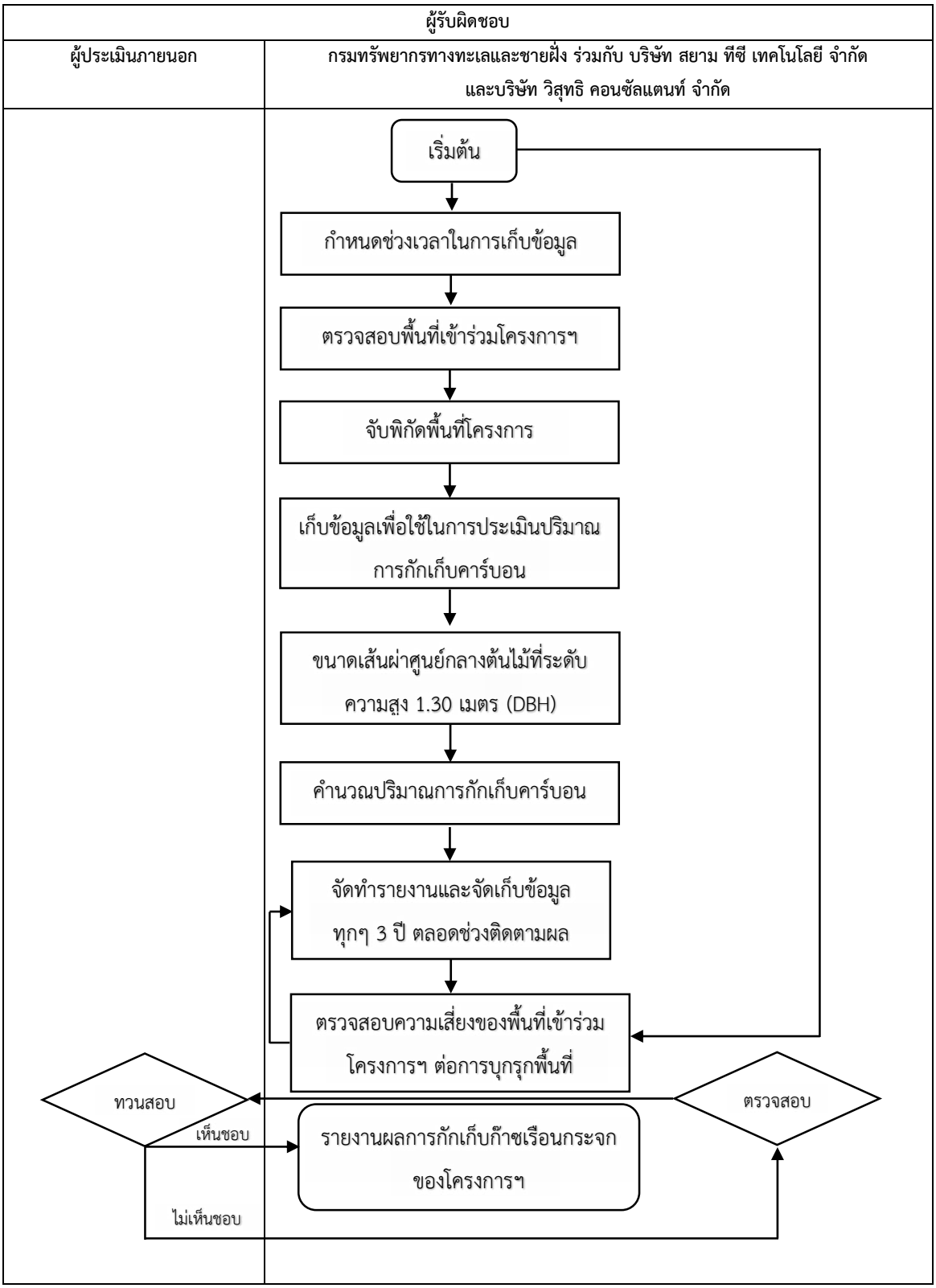

ภาพที่ 4-1 แผนผังขั้นตอนการจัดเก็บข้อมูล และกระบวนการควบคุมคุณภาพ

4.2 พารามิเตอร์ที่ไม่ต้องติดตามผล

พารามิเตอร์	$dSOC_t$
ค่าที่ใช้	
หน่วย	ตันคาร์บอนต่อไร่ต่อปี
ความหมาย	อัตราการเปลี่ยนแปลงของปริมาณการกักเก็บคาร์บอนจากอินทรีย์คาร์บอนในดินภายใต้การดำเนินโครงการในปี t
แหล่งข้อมูล	ทางเลือกที่ 1 $dSOC_t$ = 0.26 ตันคาร์บอนต่อไร่ต่อปี สำหรับ ปี t = ปีที่ปลูก ถึง ปี t = ปีที่ปลูก+20 ปี $dSOC_t$ = 0 ตันคาร์บอนต่อไร่ต่อปี สำหรับ ปี t >ปีที่ปลูก+20 ปี *อ้างอิง* ตารางที่ 4.12. IPCC “2013 supplement to the 2006 IPCC guidelines for national greenhouse gas inventories: wetlands” กำหนด $dSOC_t$ = 1.62 ตันคาร์บอนต่อเฮกตาร์ต่อปี หรือ 0.26 ตันคาร์บอนต่อไร่ต่อปี ทางเลือกที่ 2 ค่าที่ได้จากงานวิจัยที่มีการตีพิมพ์ในบทความทางวิชาการที่ได้รับการยอมรับและสามารถระบุได้ว่าเหมาะสมกับพื้นที่ดำเนินโครงการ ทางเลือกที่ 3 เก็บตัวอย่างจากพื้นที่โครงการเพื่อพัฒนาค่าตามที่ อบก. กำหนด

พารามิเตอร์	$NCV_{i,}$
ค่าที่ใช้	
หน่วย	เมกะจูลต่อหน่วย
ความหมาย	ค่าความร้อนสุทธิ (Net Calorific Value) ของพลังงานฟอสซิลประเภท i
แหล่งของข้อมูล	ทางเลือกที่ 1 ค่าความร้อนสุทธิของเชื้อเพลิงฟอสซิลที่ระบุในใบแจ้งหนี้ (Invoice) จากผู้ผลิตเชื้อเพลิง (Fuel Supplier) ทางเลือกที่ 2 จากการตรวจวัด ทางเลือกที่ 3 รายงานสถิติพลังงานของประเทศไทย กรมพัฒนาพลังงานทดแทนและอนุรักษ์พลังงาน กระทรวงพลังงาน

พารามิเตอร์	$EF_{CO_2,i}$
ค่าที่ใช้	
หน่วย	กิโลกรัมคาร์บอนไดออกไซด์/เทราจูล
ความหมาย	ค่าการปล่อยก๊าซเรือนกระจกจากการเผาไหม้เชื้อเพลิงฟอสซิลประเภท i
แหล่งของข้อมูล	ตารางที่ 1.4 2006 IPCC Guidelinesfor National GHG Inventories

พารามิเตอร์	CF_{TREE}, CF_{SAP}
หน่วย	ตันคาร์บอนต่อตันน้ำหนักแห้ง
ความหมาย	สัดส่วนคาร์บอนในเนื้อไม้
แหล่งของข้อมูล	ทางเลือกที่ 1 2019 refinement to the 2006 ipcc guidelines for national greenhouse gas inventories: Volume 4 Agriculture, Forestry and Other Land Use ทางเลือกที่ 2 ตามที่ อบก. กำหนด ในคู่มืออ้างอิงการพัฒนาโครงการลดก๊าซเรือนกระจกภาคสมัครใจตามมาตรฐานของประเทศไทย สาขาป่าไม้และการเกษตร ทางเลือกที่ 3 ค่าที่ได้จากงานวิจัยที่มีการตีพิมพ์ในบทความทางวิชาการที่ได้รับการยอมรับและสามารถระบุได้ว่าเหมาะสมกับพื้นที่ดำเนินโครงการ

พารามิเตอร์	R_{TREE}, R_{SAP}
หน่วย	ตันน้ำหนักแห้งของรากต่อตันน้ำหนักแห้งของต้น
ความหมาย	สัดส่วนน้ำหนักแห้งของรากต่อต้นของต้นไม้
แหล่งของข้อมูล	ทางเลือกที่ 1 2019 refinement to the 2006 ipcc guidelines for national greenhouse gas inventories: Volume 4Agriculture, Forestry and Other Land Use ทางเลือกที่ 2 ตามที่ อบก. กำหนด ในคู่มืออ้างอิงการพัฒนา โครงการลดก๊าซเรือนกระจกภาคสมัครใจตามมาตรฐานของประเทศไทย สาขาป่าไม้และการเกษตร ทางเลือกที่ 3 ค่าที่ได้จากงานวิจัยที่มีการตีพิมพ์ในบทความทางวิชาการที่ได้รับการยอมรับและสามารถระบุได้ว่าเหมาะสมกับพื้นที่ดำเนินโครงการ

พารามิเตอร์	44/12
หน่วย	-
ความหมาย	มวลโมเลกุลของคาร์บอนไดออกไซด์ต่อคาร์บอนเพื่อแปลงหน่วยจากตันคาร์บอนเป็นตันคาร์บอนไดออกไซด์
แหล่งของข้อมูล	-

พารามิเตอร์	b_{FOREST}
หน่วย	ตันน้ำหนักแห้งต่อไร่
ความหมาย	ค่าคงที่เฉลี่ยของมวลชีวภาพเหนือพื้นดินของพื้นที่ป่าไม้ประเภทเดียวกัน
แหล่งของข้อมูล	ทางเลือกที่ 1 2019 refinement to the 2006 ipcc guidelines for national greenhouse gas inventories: Volume 4 Agriculture, Forestry and Other Land Use ทางเลือกที่ 2 ตามที่ อบก. กำหนด ในคู่มืออ้างอิงการพัฒนาโครงการลดก๊าซเรือนกระจกภาคสมัครใจตามมาตรฐานของประเทศไทย สาขาป่าไม้และการเกษตร ทางเลือกที่ 3 ค่าที่ได้จากงานวิจัยที่มีการตีพิมพ์ในบทความทางวิชาการที่ได้รับการยอมรับและสามารถระบุได้ว่าเหมาะสมกับพื้นที่ดำเนินโครงการ

พารามิเตอร์	Δb_{FOREST}
หน่วย	ตันน้ำหนักแห้งต่อไร่ต่อปี
ความหมาย	ค่าคงที่ของความเพิ่มพูนเฉลี่ยรายปีของมวลชีวภาพเหนือพื้นดินของพื้นที่ป่าไม้ประเภทเดียวกัน
แหล่งของข้อมูล	ทางเลือกที่ 1 2019 refinement to the 2006 ipcc guidelines for national greenhouse gas inventories: Volume 4 Agriculture, Forestry and Other Land Use ทางเลือกที่ 2 ตามที่ อบก. กำหนด ในคู่มืออ้างอิงการพัฒนาโครงการลดก๊าซเรือนกระจกภาคสมัครใจตามมาตรฐานของประเทศไทย สาขาป่าไม้และการเกษตร ทางเลือกที่ 3 ค่าที่ได้จากงานวิจัยที่มีการตีพิมพ์ในบทความทางวิชาการที่ได้รับการยอมรับและสามารถระบุได้ว่าเหมาะสมกับพื้นที่ดำเนินโครงการ

พารามิเตอร์	B_{FOREST}
หน่วย	ตันน้ำหนักแห้งต่อไร่
ความหมาย	ค่าแนะนำของปริมาณมวลชีวภาพเหนือพื้นดินในป่าไม้ในภูมิภาค/ประเทศที่โครงการตั้งอยู่
แหล่งของข้อมูล	ทางเลือกที่ 1 2019 refinement to the 2006 ipcc guidelines for national greenhouse gas inventories: Volume 4 Agriculture, Forestry and Other Land Use ทางเลือกที่ 2 ตามที่ อบก. กำหนด ในคู่มืออ้างอิงการพัฒนาโครงการลดก๊าซเรือนกระจกภาคสมัครใจตามมาตรฐานของประเทศไทย สาขาป่าไม้และการเกษตร ทางเลือกที่ 3 ค่าที่ได้จากงานวิจัยที่มีการตีพิมพ์ในบทความทางวิชาการที่ได้รับการยอมรับและสามารถระบุได้ว่าเหมาะสมกับพื้นที่ดำเนินโครงการ

พารามิเตอร์	f_{BL}
หน่วย	ไม่มีหน่วย
ความหมาย	สัดส่วนมวลชีวภาพเหนือพื้นดินของต้นไม้ต่อปริมาณทั้งหมดที่ถูกตัดฟันและทิ้งในพื้นที่
แหล่งของข้อมูล	ทางเลือกที่ 1 ค่าเท่ากับ 0.25 เป็นค่าอนุรักษ์นิยม อ้างอิงตารางที่ 3A.1.11 ตาม IPCC GPG LULUCF 2003 ทางเลือกที่ 2 ตามที่ อบก. กำหนด ในคู่มืออ้างอิงการพัฒนาโครงการลดก๊าซเรือนกระจกภาคสมัครใจตามมาตรฐานของประเทศไทย สาขาป่าไม้และการเกษตร ทางเลือกที่ 3 ค่าที่ได้จากงานวิจัยที่มีการตีพิมพ์ในบทความทางวิชาการที่ได้รับการยอมรับและสามารถระบุได้ว่าเหมาะสมกับพื้นที่ดำเนินโครงการ

พารามิเตอร์	$COMF_i$
หน่วย	ไม่มีหน่วย
ความหมาย	ค่าสัมประสิทธิ์การเผาในชั้นภูมิที่ i (ตามชนิดพืชพรรณ)
แหล่งของข้อมูล	ทางเลือกที่ 1 ค่าแนะนำตามดังภาคผนวกที่ 2 ทางเลือกที่ 2 ตามที่ อบก. กำหนด ในคู่มืออ้างอิงการพัฒนาโครงการลดก๊าซเรือนกระจกภาคสมัครใจตามมาตรฐานของประเทศไทย สาขาป่าไม้และการเกษตร ทางเลือกที่ 3 ค่าที่ได้จากงานวิจัยที่มีการตีพิมพ์ในบทความทางวิชาการที่ได้รับการยอมรับและสามารถระบุได้ว่าเหมาะสมกับพื้นที่ดำเนินโครงการ

พารามิเตอร์	EF_{CH4}
หน่วย	กรัมของก๊าซมีเทนต่อกิโลกรัมน้ำหนักแห้งที่ถูกเผา
ความหมาย	ค่าสัมประสิทธิ์การปล่อยก๊าซมีเทนในชั้นภูมิที่ i
แหล่งของข้อมูล	ค่าแนะนำสำหรับป่าเขตร้อนและป่าชนิดอื่น เท่ากับ 6.8 และ 4.7 กรัมของก๊าซมีเทนต่อกิโลกรัมน้ำหนักแห้งที่ถูกเผา ตามลำดับ

พารามิเตอร์	EF_{N2O}
หน่วย	กรัมของก๊าซไนตรัสออกไซด์ต่อกิโลกรัมน้ำหนักแห้งที่ถูกเผา
ความหมาย	ค่าสัมประสิทธิ์การปล่อยก๊าซไนตรัสออกไซด์ในชั้นภูมิที่ i
แหล่งของข้อมูล	ค่าแนะนำสำหรับป่าเขตร้อนและป่าชนิดอื่น เท่ากับ 0.20 และ 0.26 กรัมของก๊าซไนตรัสออกไซด์ต่อกิโลกรัมน้ำหนักแห้งที่ถูกเผา ตามลำดับ

4.3 พารามิเตอร์ที่ต้องติดตามผล

พารามิเตอร์	ที่ตั้งโครงการ
หน่วย	UTM หรือ Latitude, Longitude
ความหมาย	ค่าพิกัดบอกตำแหน่งที่ตั้งของพื้นที่โครงการ
แหล่งของข้อมูล	รายงานการตรวจวัด
วิธีการติดตามผล	ค่าพิกัดทางภูมิศาสตร์จากเครื่องมือวัดตำแหน่งทางภูมิศาสตร์ หรือ ค่าจากแผนที่ของหน่วยงานรัฐอย่างน้อยจำนวน 4 จุด ที่ระบุข้อมูลตำแหน่งทิศต่างๆ ได้แก่ ทิศเหนือสุด ทิศใต้สุด ทิศตะวันออกสุด และ ทิศตะวันตกสุด
ความถี่ในการติดตามผล	ตามรอบของการประเมินติดตามผลเพื่อขอการรับรอง

พารามิเตอร์	พื้นที่โครงการ (A)
หน่วย	ไร่
ความหมาย	พื้นที่โครงการทั้งหมด
แหล่งของข้อมูล	รายงานการตรวจวัด
วิธีการติดตามผล	- สำรวจในพื้นที่ - ใช้ภาพถ่ายดาวเทียม/ภาพถ่ายทางอากาศ
ความถี่ในการติดตามผล	ตามรอบของการประเมินติดตามผลเพื่อขอการรับรอง

พารามิเตอร์	$\Delta C_{TREE\_BSL,t}$
หน่วย	ตันคาร์บอนไดออกไซด์เทียบเท่า
ความหมาย	ปริมาณการเปลี่ยนแปลงการกักเก็บคาร์บอนของต้นไม้ของกรณีฐานในปีที่ t
แหล่งข้อมูล	รายงานการตรวจวัด
วิธีการติดตามผล	*T-VER-P-TOOL-01-02 การคำนวณการกักเก็บคาร์บอนและเปลี่ยนแปลงคาร์บอนของต้นไม้สำหรับกิจกรรมโครงการป่าไม้ (Calculation for carbon stocks and change in carbon stocks of trees in forest projectactivities)*
ความถี่ในการติดตามผล	ตามรอบของการประเมินติดตามผลเพื่อขอการรับรอง

พารามิเตอร์	$\Delta C_{TREE\_P,t}$
หน่วย	ตันคาร์บอนไดออกไซด์เทียบเท่า
ความหมาย	ปริมาณการเปลี่ยนแปลงการกักเก็บคาร์บอนของต้นไม้ของกิจกรรมโครงการในปีที่ t
แหล่งข้อมูล	รายงานการตรวจวัด
วิธีการติดตามผล	*T-VER-P-TOOL-01-02 การคำนวณการกักเก็บคาร์บอนและเปลี่ยนแปลงคาร์บอนของต้นไม้สำหรับกิจกรรมโครงการป่าไม้ (Calculation for carbon stocks and change in carbon stocks of trees in forest project activities)*
ความถี่ในการติดตามผล	ตามรอบของการประเมินติดตามผลเพื่อขอการรับรอง

พารามิเตอร์	FC_i
หน่วย	หน่วยมวลหรือปริมาตร
ความหมาย	ปริมาณการใช้เชื้อเพลิงประเภท iสำหรับการดำเนินโครงการ
แหล่งข้อมูล	รายงานปริมาณการใช้เชื้อเพลิง
วิธีการติดตามผล	ทางเลือกที่ 1 กรณีซื้อหรือเบิกจ่ายเชื้อเพลิง โดยเป็นการใช้เชื้อเพลิงทั้งหมดในคราวเดียว ไม่มีการเก็บสำรอง ให้ติดตามจากใบแจ้งหนี้หรือบันทึกเบิกจ่ายที่แสดงปริมาณการใช้เชื้อเพลิง ทางเลือกที่ 2 กรณีมีภาชนะเก็บเชื้อพลิงและใช้จากภาชนะเก็บ ให้วัดมวลหรือปริมาตรของเชื้อเพลิงที่ใช้ และบันทึกปริมาณการใช้เชื้อเพลิงอย่างต่อเนื่อง
ความถี่ในการติดตามผล	บันทึกข้อมูลอย่างน้อยเป็นรายเดือน

พารามิเตอร์	Ai
หน่วย	ไร่
ความหมาย	พื้นที่แปลงตัวอย่างที่ทำการสำรวจข้อมูลตัวอย่างเพื่อใช้ในการประเมินปริมาณการกักเก็บคาร์บอน
แหล่งของข้อมูล	- การกำหนดขนาดพื้นที่แปลงตัวอย่างของโครงการ - ใช้ภาพถ่ายดาวเทียม/ภาพถ่ายทางอากาศ
ความถี่ในการติดตาม	ตามรอบของการประเมินติดตามผลเพื่อขอการรับรอง

พารามิเตอร์	$CC_{TREE_{BSL},i}$
หน่วย	ไม่มีหน่วย
ความหมาย	การปกคลุมของเรือนยอด (crown cover) ของไม้ยืนต้นในชั้นภูมิ i ในกรณีฐาน
แหล่งของข้อมูล	- สำรวจในพื้นที่ - ใช้ภาพถ่ายดาวเทียม/ภาพถ่ายทางอากาศ
ความถี่ในการติดตามผล	ตรวจวัดเพียงครั้งเดียว ก่อนเริ่มต้นโครงการ

พารามิเตอร์	$A_{SPF,t}$
หน่วย	ไร่
ความหมาย	พื้นที่ที่ถูกเผาจากการเตรียมพื้นที่ในชั้นภูมิที่ i ในปีที่ t
แหล่งของข้อมูล	- สำรวจในพื้นที่ - ใช้ภาพถ่ายดาวเทียม/ภาพถ่ายทางอากาศ
ความถี่ในการติดตามผล	พื้นที่นี้จะถูกติดตามเมื่อใดก็ตามที่มีการใช้ไฟในการเตรียมพื้นที่

พารามิเตอร์	$A_{FMF,t}$
หน่วย	ไร่
ความหมาย	พื้นที่ที่มีการจัดการเศษซากพืชจากการตัดฟันด้วยการเผาก่อนปลูกใหม่ในชั้นภูมิที่ i ในปีที่ t
แหล่งของข้อมูล	- สำรวจในพื้นที่ - ใช้ภาพถ่ายดาวเทียม/ภาพถ่ายทางอากาศ
ความถี่ในการติดตามผล	พื้นที่นี้จะถูกติดตามเมื่อใดก็ตามที่มีการจัดการเศษซากพืชจากการตัดฟันด้วยการเผาก่อนปลูกใหม่

พารามิเตอร์	$A_{BURN,t}$
หน่วย	ไร่
ความหมาย	พื้นที่ที่ถูกเผาจากไฟป่าในชั้นภูมิที่ i ในปีที่ t
แหล่งของข้อมูล	- สำรวจในพื้นที่ - ใช้ภาพถ่ายดาวเทียม/ภาพถ่ายทางอากาศ
ความถี่ในการติดตามผล	พื้นที่นี้ ถูกติดตามทุกครั้งที่เกิดไฟป่า

พารามิเตอร์	GWP_{CH4}
หน่วย	tCO_2eq/tCH_4
ความหมาย	ศักยภาพในการทำให้เกิดภาวะโลกร้อนของก๊าซมีเทน
แหล่งข้อมูล	ใช้ข้อมูลจากรายงานประเมินสถานการณ์ด้านการเปลี่ยนแปลงสภาพภูมิอากาศที่จัดทำโดยคณะกรรมการระหว่างรัฐบาลว่าด้วยการเปลี่ยนแปลงสภาพภูมิอากาศ (Intergovernmental Panel on Climate Change หรือ IPCC ที่ประกาศโดย อบก.

วิธีการติดตามผล	**<u>สำหรับการจัดทำเอกสารข้อเสนอโครงการ</u>** – ใช้ค่า GWP_{CH4}ล่าสุดที่ อบก. ประกาศ **<u>สำหรับการติดตามผลการลดการปล่อยก๊าซเรือนกระจก</u>** – ให้ใช้ค่า GWP_{N2O} ตามที่ อบก. ประกาศ สำหรับประเมินปริมาณก๊าซเรือนกระจกตามช่วงระยะเวลาคิดเครดิต (Crediting Period) ที่ขอรับรองปริมาณก๊าซเรือนกระจก
ความถี่ในการติดตาม	ตามรอบของการประเมินติดตามผลเพื่อขอการรับรอง

พารามิเตอร์	GWP_{N2O}
หน่วย	tCO_2eq/tN_2O
ความหมาย	ศักยภาพในการทำให้เกิดภาวะโลกร้อนของก๊าซไนตรัสออกไซด์
แหล่งข้อมูล	ใช้ข้อมูลจากรายงานประเมินสถานการณ์ด้านการเปลี่ยนแปลงสภาพภูมิอากาศที่จัดทำโดยคณะกรรมการระหว่างรัฐบาลว่าด้วยการเปลี่ยนแปลงสภาพภูมิอากาศ (Intergovernmental Panel on Climate Change หรือ IPCC ที่ประกาศโดย อบก.
วิธีการติดตามผล	**<u>สำหรับการจัดทำเอกสารข้อเสนอโครงการ</u>** – ใช้ค่า GWP_{N2O}ล่าสุดที่ อบก. ประกาศ **<u>สำหรับการติดตามผลการลดการปล่อยก๊าซเรือนกระจก</u>** – ให้ใช้ค่า GWP_{N2O} ตามที่ อบก. ประกาศ สำหรับประเมินปริมาณก๊าซเรือนกระจกตามช่วงระยะเวลาคิดเครดิต (Crediting Period) ที่ขอรับรองปริมาณก๊าซเรือนกระจก
ความถี่ในการติดตาม	ตามรอบของการประเมินติดตามผลเพื่อขอการรับรอง

ส่วนที่ 5 ความคิดเห็นของผู้มีส่วนได้เสีย

การจัดการกระบวนการมีส่วนร่วมของผู้มีส่วนได้เสีย สำหรับโครงการปลูกป่าชายเลนช่วยโลกลดก๊าซเรือนกระจกในประเทศไทย (กลุ่ม 1) ของกรมทรัพยากรทางทะเลและชายฝั่ง (ทช.) ร่วมกับ บริษัท สยาม ทีซี เทคโนโลยี จำกัด และ บริษัท วิสุทธิ คอนซัลแตนท์ จำกัด มีรายละเอียดดัง**ภาคผนวก 3** สามารถสรุปได้ดังนี้

5.1 การจัดการกระบวนการมีส่วนร่วมของผู้มีส่วนได้เสีย

การจัดการกระบวนการมีส่วนร่วมของผู้มีส่วนได้เสีย สำหรับโครงการปลูกป่าชายเลนช่วยโลกลดก๊าซเรือนกระจกในประเทศไทย (กลุ่ม 1) ของกรมทรัพยากรทางทะเลและชายฝั่ง (ทช.) ร่วมกับ บริษัท สยาม ทีซี เทคโนโลยี จำกัด และ บริษัท วิสุทธิ คอนซัลแตนท์ จำกัด ซึ่งเป็นโครงการลดก๊าซเรือนกระจกภาคสมัครใจ ตามมาตรฐานของประเทศไทย (T-VER) มาตรฐานขั้นสูง ได้ดำเนินการทุกขั้นตอนตามคู่มือการจัดกระบวนการมีส่วนร่วมและการรับฟังความคิดเห็น สำหรับโครงการที่จะขอขึ้นทะเบียนเป็นโครงการลดก๊าซเรือนกระจกภาคสมัครใจ ตามมาตรฐานของประเทศไทย (T-VER) มาตรฐานขั้นสูง ขององค์การบริหารจัดการก๊าซเรือนกระจก (องค์การมหาชน)

5.2 สรุปความคิดเห็นที่ได้รับ

การรับฟังความคิดเห็นของผู้มีส่วนได้เสีย ดำเนินการจัดประชุมจำนวนทั้งสิ้น 17 เวทีตามความเหมาะสมของชุมชนและข้อเสนอแนะจากผู้ที่เกี่ยวข้อง โดยมีผู้เข้าร่วมประชุมจากบุคคลหรือครัวเรือนที่มีส่วนได้เสีย องค์กรและสถาบันต่างๆในพื้นที่ และหน่วยงานราชการที่เกี่ยวข้อง จำนวนรวมทั้งสิ้น 526 คน (ไม่นับรวมเจ้าของโครงการ/ผู้พัฒนาโครงการ และผู้พัฒนาโครงการร่วม) จำแนกตามเวทีที่เข้าร่วมประชุมและตามกลุ่มผู้มีส่วนได้เสียดัง**ตารางที่ 5-1** และ**ตารางที่ 5-2**

ตารางที่ 5-1

จำนวนผู้มีส่วนได้เสียที่เข้าร่วมการประชุมทั้งหมดจำแนกตามรายเวที

ลำดับ	พื้นที่ดำเนินการ	วันที่ดำเนินการ/เวลา	สถานที่จัดประชุม	จำนวนผู้เข้าร่วมประชุม (คน)
1.	ต.ชำราก อ.เมือง จ.ตราด	16 พ.ค.2566 (08.30–16.00 น.)	ห้องประชุมเทศบาลตำบลชำราก	29
2.	ต.หนองเสม็ด อ.เมือง จ.ตราด		ศาลาศูนย์เรียนรู้ป่าชายเลนบ้านท่าตะเภา ม.2 ต.หนองเสม็ด	27
3.	ต.ท่าโสม อ.เขาสมิง จ.ตราด		ศาลาอเนกประสงค์บ้านอ่างกระป่อง ม. 4 ต.ท่าโสม	47
4.	ต.ปากน้ำประแส อ.แกลง จ.ระยอง	19 พ.ค.2566 (08.30–16.00 น.)	ร้านวาสนาฟิชชิ่งปาร์ค	11
5.	ต.ท่าศาลา อ.ท่าศาลา จ.นครศรีธรรมราช	29 พ.ค.2566 (08.30–16.00 น.)	ศาลาอเนกประสงค์บ้านแหลม ม. 14 ต.ท่าศาลา	30
6.	ต.คลองพน อ.คลองท่อม จ.กระบี่	30 พ.ค.2566 (08.30–16.00 น.)	ห้องประชุมเทศบาลตำบลห้วยน้ำขาว	21
7.	ต.คลองขุด อ.เมือง จ.สตูล	7 มิ.ย. 2566 (08.30–16.00 น.)	อาคารอเนกประสงค์ชุมชนหลังโรงยาง ต.คลองขุด	25
8	ต.มะรุ่ย อ.ทับปุด จ.พังงา	13 มิ.ย. 2566 (08.30–16.00 น.)	ห้องประชุมองค์การบริหารส่วนตำบลมะรุ่ย	28
9	ต.บางเตย อ.เมือง จ.พังงา	14 มิ.ย.2566 (08.30–16.00 น.)	ห้องประชุมเทศบาลตำบลบางเตย	47
10	ต.แม่นางขาว อ.คุระบุรี จ.พังงา	15 มิ.ย.2566 (08.30–16.00 น.)	ศาลาอเนกประสงค์บ้านทุ่งรัก ม.6 ต.แม่นางขาว	41
	ต.คุระ อ.คุระบุรี จ.พังงา			
11	ต.บางม่วง อ.ตะกั่วป่า จ.พังงา		ห้องประชุมเทศบาลตำบลบางนายสี	49
	ต.บางนายสี อ.ตะกั่วป่า จ.พังงา			
12	ต.กระโสม อ.ตะกั่วทุ่ง จ.พังงา	22 มิ.ย.2566 (08.30–16.00 น.)	ศาลาอเนกประสงค์บ้านปากแหว่ง ม.11 ต.โคกกลอย	33
	ต.หล่อยูง อ.ตะกั่วทุ่ง จ.พังงา			
	ต.โคกกลอย อ.ตะกั่วทุ่ง จ.พังงา			
	ต.คลองเคียน อ.ตะกั่วทุ่ง จ.พังงา			

ตารางที่ 5-1

จำนวนผู้มีส่วนได้เสียที่เข้าร่วมการประชุมทั้งหมดจำแนกตามรายเวที (ต่อ)

ลำดับ	พื้นที่ดำเนินการ	วันที่ดำเนินการ/เวลา	สถานที่จัดประชุม	จำนวนผู้เข้าร่วมประชุม (คน)
13	ต.ลำแก่น อ.ท้ายเหมือง จ.พังงา	22 มิ.ย.2566 (08.30–16.00 น.)	ศาลาอเนกประสงค์ บ้านท่าดินแดง ม.4 ต.ลำแก่น	37
14	ต.ลิพัง อ.ปะเหลียน จ.ตรัง	19 ก.ย.2566 (8.30–16.30 น.)	ศาลาอเนกประสงค์หมู่ที่ 7 ตำบลลิพัง	15
15	ต.บ้านนา อ.ปะเหลียน จ.ตรัง		ศาลาอเนกประสงค์หมู่ที่ 5 ตำบลบ้านนา	22
16	ต.ทุ่งกระบือ อ.ย่านตาขาว จ.ตรัง	20 ก.ย.2566 (8.30–16.30 น.)	ศาลาอเนกประสงค์หมู่ที่ 2 ตำบลบ้าหวี	26
17	ต.บ้าหวี อ.หาดสำราญ จ.ตรัง		ศาลาอเนกประสงค์หมู่ที่ 2 ตำบลทุ่งกระบือ	38
รวมจำนวนผู้มีส่วนได้เสียที่เข้าร่วมการประชุมทั้งหมด				**526***

หมายเหตุ : * จำนวนผู้เข้าร่วมประชุมไม่นับรวมผู้แทนจากกรมทรัพยากรทางทะเลและชายฝั่ง (เจ้าของโครงการและผู้พัฒนาโครงการ) และบริษัท วิสุทธิ คอนซัลแตนท์ จำกัด (ผู้พัฒนาโครงการร่วม)

ตารางที่ 5-2

สรุปภาพรวมของจำนวนผู้เข้าร่วมประชุมทั้งหมดจำแนกตามกลุ่มผู้มีส่วนได้เสีย

ผู้เข้าร่วมการประชุม	จำนวนผู้เข้าร่วมประชุม (คน)
กลุ่มผู้มีส่วนได้เสีย	
1. บุคคลหรือครัวเรือนที่มีส่วนได้เสีย (ทั้งทางตรงและทางอ้อม)	467
2. องค์กรและสถาบันต่างๆในพื้นที่ (องค์กรด้านสิ่งแวดล้อม สถาบันการศึกษา)	14
3. หน่วยงานราชการที่เกี่ยวข้อง	45
4. องค์กรสังเกตการณ์ ฝ่ายที่เป็นกลาง	ไม่มีผู้เข้าร่วมประชุม
5. กลุ่มผู้ไม่เห็นด้วย และผู้สนใจโครงการ	ไม่มีผู้เข้าร่วมประชุม
รวม	**526**
กลุ่มเจ้าของโครงการ/ผู้พัฒนาโครงการ และผู้พัฒนาโครงการร่วม	
1. ผู้แทนจากกรมทรัพยากรทางทะเลและชายฝั่ง (เจ้าของโครงการ/ผู้พัฒนาโครงการ)	109
2. บริษัท วิสุทธิ คอนซัลแตนท์ จำกัด (ผู้พัฒนาโครงการร่วม)	3
รวม	**112**

โดยรายละเอียดในการดำเนินการจัดประชุมรับฟังความคิดเห็น บรรยากาศการประชุมรับฟังความคิดเห็นของผู้มีส่วนได้เสีย ตลอดจนข้อเสนอแนะและต่อการดำเนินงานโครงการผ่านเวทีการประชุมและแบบประเมินหลังการประชุม แสดงดัง**ภาคผนวก 3**

5.3 แนวทางการปรับปรุง/แก้ไขในประเด็นต่างๆในข้อ 5.2

ความคิดเห็นที่ได้รับมาทั้งหมดที่ได้จากการประชุมรับฟังความคิดเห็นจะถูกนำไปใช้ประกอบการประเมินผลกระทบด้านลบจากการพัฒนาโครงการและกำหนดมาตรการป้องกันและแก้ไขเพื่อบรรเทาผลกระทบต่อสิ่งแวดล้อม และส่งเสริมผลกระทบด้านบวกหรือประโยชน์ด้านสิ่งแวดล้อม สังคม และเศรษฐกิจให้มากขึ้น รายละเอียดดัง**รายงานการประเมินการพัฒนาที่ยั่งยืนและการป้องกันผลกระทบด้านลบ**

ภาคผนวก เอกสารและหลักฐานประกอบ

ภาคผนวก 1 เอกสาร/หลักฐานประกอบ

ภาคผนวก 1.1 เอกสาร/หลักฐานประกอบการตรวจยืด

1. บันทึกการตรวจยึดของแปลง 1-VSD (ม.2 นาเกลือ ต.ชำราก อ.เมือง จ.ตราด)

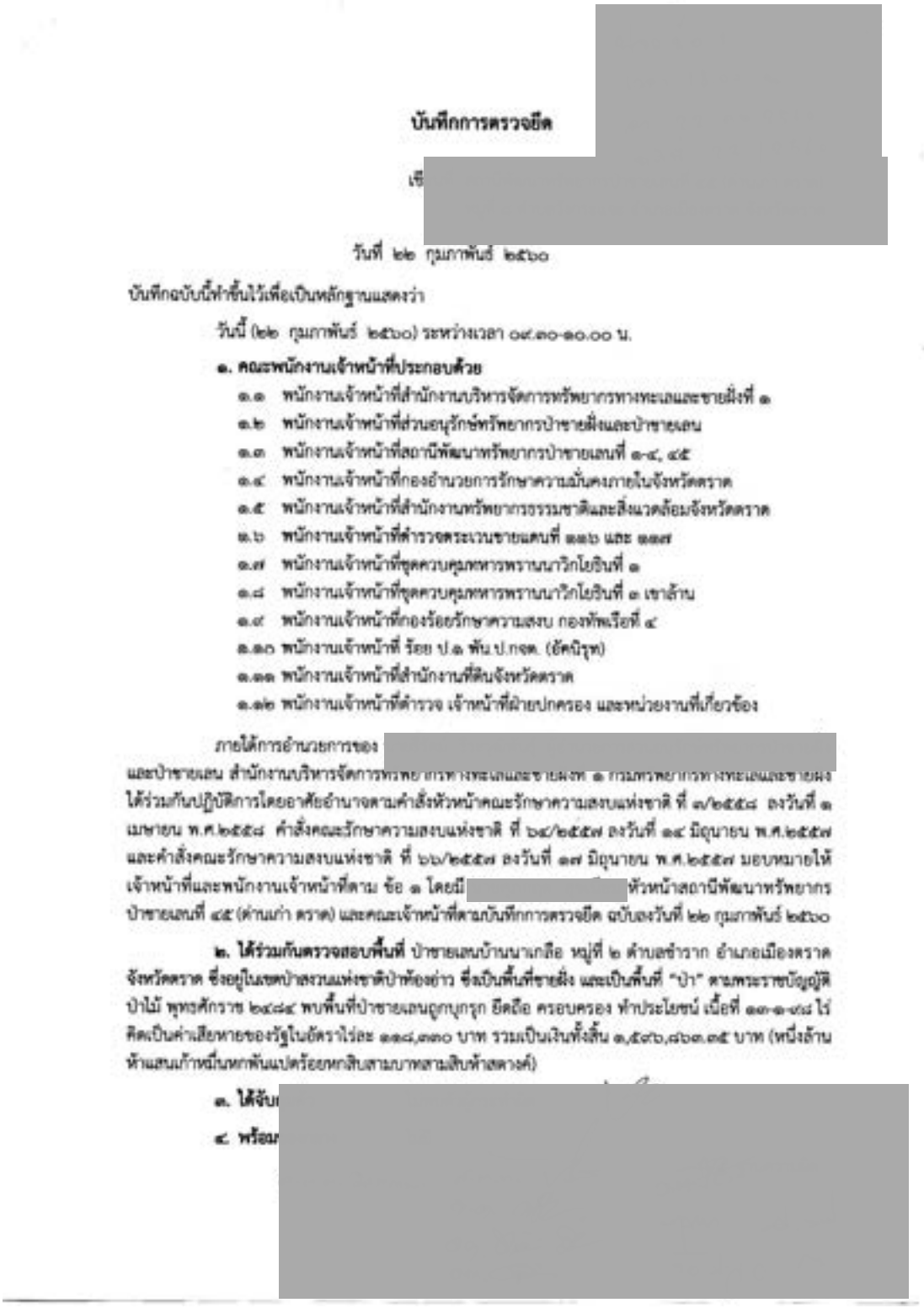

บันทึกการตรวจยึด

[redacted]

วันที่ ๒๒ กุมภาพันธ์ ๒๕๖๐

บันทึกฉบับนี้ทำขึ้นไว้เพื่อเป็นหลักฐานแสดงว่า

วันนี้ (๒๒ กุมภาพันธ์ ๒๕๖๐) ระหว่างเวลา ๐๙.๓๐-๑๐.๐๐ น.

๑. คณะพนักงานเจ้าหน้าที่ประกอบด้วย

๑.๑ พนักงานเจ้าหน้าที่สำนักงานบริหารจัดการทรัพยากรทางทะเลและชายฝั่งที่ ๑
๑.๒ พนักงานเจ้าหน้าที่ส่วนอนุรักษ์ทรัพยากรป่าชายฝั่งและป่าชายเลน
๑.๓ พนักงานเจ้าหน้าที่สถานีพัฒนาทรัพยากรป่าชายเลนที่ ๑-๔, ๔๕
๑.๔ พนักงานเจ้าหน้าที่กองอำนวยการรักษาความมั่นคงภายในจังหวัดตราด
๑.๕ พนักงานเจ้าหน้าที่สำนักงานทรัพยากรธรรมชาติและสิ่งแวดล้อมจังหวัดตราด
๑.๖ พนักงานเจ้าหน้าที่ตำรวจตระเวนชายแดนที่ ๑๒๖ และ ๑๒๗
๑.๗ พนักงานเจ้าหน้าที่ชุดควบคุมทหารพรานนาวิกโยธินที่ ๑
๑.๘ พนักงานเจ้าหน้าที่ชุดควบคุมทหารพรานนาวิกโยธินที่ ๓ เขาล้าน
๑.๙ พนักงานเจ้าหน้าที่กองร้อยรักษาความสงบ กองทัพเรือที่ ๕
๑.๑๐ พนักงานเจ้าหน้าที่ ร้อย ป.๑ พัน ป.กจด. (อัคนิรุท)
๑.๑๑ พนักงานเจ้าหน้าที่สำนักงานที่ดินจังหวัดตราด
๑.๑๒ พนักงานเจ้าหน้าที่ตำรวจ เจ้าหน้าที่ฝ่ายปกครอง และหน่วยงานที่เกี่ยวข้อง

ภายใต้การอำนวยการของ [redacted] และป้าชายเลน สำนักงานบริหารจัดการทรัพยากรทางทะเลและชายฝั่งที่ ๑ กรมทรัพยากรทางทะเลและชายฝั่ง ได้ร่วมกันปฏิบัติการโดยอาศัยอำนาจตามคำสั่งหัวหน้าคณะรักษาความสงบแห่งชาติ ที่ ๑/๒๕๕๘ ลงวันที่ ๑ เมษายน พ.ศ.๒๕๕๘ คำสั่งคณะรักษาความสงบแห่งชาติ ที่ ๖๔/๒๕๕๗ ลงวันที่ ๑๔ มิถุนายน พ.ศ.๒๕๕๗ และคำสั่งคณะรักษาความสงบแห่งชาติ ที่ ๖๖/๒๕๕๗ ลงวันที่ ๑๗ มิถุนายน พ.ศ.๒๕๕๗ มอบหมายให้เจ้าหน้าที่และพนักงานเจ้าหน้าที่ตาม ข้อ ๑ โดยมี [redacted] หัวหน้าสถานีพัฒนาทรัพยากรป่าชายเลนที่ ๔๕ (ด่านเก่า ตราด) และคณะเจ้าหน้าที่ตามบันทึกการตรวจยึด ฉบับลงวันที่ ๒๒ กุมภาพันธ์ ๒๕๖๐

๒. ได้ร่วมกันตรวจสอบพื้นที่ ป่าชายเลนบ้านนาเกลือ หมู่ที่ ๒ ตำบลชำราก อำเภอเมืองตราด จังหวัดตราด ซึ่งอยู่ในเขตป่าสงวนแห่งชาติป่าห้องอ่าว ซึ่งเป็นพื้นที่ชายฝั่ง และเป็นพื้นที่ "ป่า" ตามพระราชบัญญัติป่าไม้ พุทธศักราช ๒๔๘๔ พบพื้นที่ป่าชายเลนถูกบุกรุก ยึดถือ ครอบครอง ทำประโยชน์ เนื้อที่ ๑๓-๑-๙๘ ไร่ คิดเป็นค่าเสียหายของรัฐในอัตราไร่ละ ๑๑๘,๓๓๐ บาท รวมเป็นเงินทั้งสิ้น ๑,๕๙๖,๘๖๓.๓๕ บาท (หนึ่งล้านห้าแสนเก้าหมื่นหกพันแปดร้อยหกสิบสามบาทสามสิบห้าสตางค์)

๓. ได้จับ [redacted]

๔. พร้อม [redacted]

๕. ฐานความผิด

๕.๑ ฐานยึดถือ ครอบครอง ทำประโยชน์หรืออยู่อาศัยในที่ดิน ก่อสร้าง แผ้วถาง เผาป่า หรือกระทำด้วยประการใดๆ อันเป็นการเสื่อมเสียแก่สภาพป่าสงวนแห่งชาติ ซึ่งเป็นพื้นที่ชายฝั่ง โดยไม่ได้รับอนุญาตจากพนักงานเจ้าหน้าที่หรือได้รับอนุญาตตามกฎหมาย อันเป็นความผิดตามพระราชบัญญัติป่าสงวนแห่งชาติ พ.ศ.๒๕๐๗ มาตรา ๑๔ และมาตรา ๓๑ และพระราชบัญญัติป่าสงวนแห่งชาติ (ฉบับที่ ๔) พ.ศ.๒๕๕๙ มาตรา ๒๖/๔, ๒๖/๕ และมาตรา ๓๑

๕.๒ ฐานก่อสร้าง แผ้วถาง เผาป่า หรือกระทำด้วยประการใดๆ อันเป็นการทำลายป่า หรือเข้ายึดถือหรือครอบครองป่าเพื่อตนเองหรือผู้อื่น โดยไม่ได้รับอนุญาตจากพนักงานเจ้าหน้าที่หรือได้รับอนุญาตตามกฎหมาย อันเป็นความผิดตามพระราชบัญญัติป่าไม้ พุทธศักราช ๒๔๘๔ และที่แก้ไขเพิ่มเติม มาตรา ๕๔, ๕๕ และมาตรา ๗๒ ตรี

๕.๓ ฐานเข้าไปยึดถือ ครอบครอง รวมตลอดถึงการก่อสร้าง หรือเผาป่า ทำด้วยประการใดให้เป็นการทำลาย หรือทำให้เสื่อมสภาพที่ดิน ที่หิน ที่กรวด หรือที่ทราย ในบริเวณที่รัฐมนตรีประกาศหวงห้ามหรือทำสิ่งหนึ่งสิ่งใดอันเป็นอันตรายแก่ทรัพยากรในที่ดินอันเป็นความผิดตามประมวลกฎหมายที่ดิน พ.ศ.๒๔๙๗ มาตรา ๙ และมาตรา ๑๐๘ ทวิ

๕.๔ ฐานกระทำหรือละเว้นการกระทำด้วยประการใด โดยมิชอบด้วยกฎหมายอันเป็นการทำลายหรือทำให้สูญหายหรือเสียหายแก่ทรัพยากรธรรมชาติซึ่งเป็นของรัฐ หรือเป็นสาธารณสมบัติของแผ่นดินมีหน้าที่ต้องรับผิดชอบชดใช้ค่าเสียหายให้แก่รัฐตามมูลค่าทั้งหมดของทรัพยากรธรรมชาติที่ถูกทำลาย สูญหายหรือเสียหายไปนั้น อันเป็นความผิดตามพระราชบัญญัติส่งเสริมและรักษาคุณภาพสิ่งแวดล้อมแห่งชาติ พ.ศ.๒๕๓๕ มาตรา ๗๗

๖. พฤติการณ์คือ

๖.๑ เมื่อวันที่ ๒๒ กุมภาพันธ์ ๒๕๖๐ ระหว่างเวลา ๐๙.๓๐-๑๐.๐๐ น.คณะพนักงานเจ้าหน้าที่ตามข้อ ๑ ได้สนธิกำลังปฏิบัติการปราบปรามการกระทำผิดกฎหมายว่าด้วยการป่าไม้ ตามแผนปฏิบัติการ AO๑ ในเขตป่าสงวนแห่งชาติป่าห้องอ่าว ขณะตรวจมาถึงป่าชายเลนบ้านนานาเลือ หมู่ที่ ๒ ตำบลช้างราก อำเภอเมืองตราด จังหวัดตราด ได้ดำเนินการตรวจสอบพื้นที่ป่าชายเลนถูกบุกรุก ยึดถือ ครอบครอง ทำประโยชน์ อักษณะเป็นบ่อเพาะเลี้ยงสัตว์น้ำ จำนวน ๒ บ่อ และทำสวนปาล์ม ขณะเข้าตรวจสอบไม่พบบุคคลใดอยู่ในพื้นที่เกิดเหตุ

๖.๒ คณะพนักงานเจ้าหน้าที่ได้ทำการตรวจวัดขนาดพื้นที่ถูกบุกรุก ยึดถือ ครอบครอง ทำประโยชน์โดยใช้เครื่องมือรับสัญญาณดาวเทียม (GPS) Datum WGS ๑๙๘๔ หาค่าพิกัดปรากฏรายละเอียดแนบท้ายบันทึกนี้ ซึ่งคำนวณเนื้อที่ได้เนื้อที่ ๑๓-๑-๓๘ ไร่ คิดเป็นค่าเสียหายของรัฐในอัตราไร่ละ ๑๑๔,๓๓๐ บาท รวมเป็นเงินทั้งสิ้น ๑,๕๓๖,๘๐๑.๕ บาท (หนึ่งล้านห้าแสนสามหมื่นหกพันแปดร้อยหกสิบสามบาทสามสิบห้าสตางค์) โดยมีรายละเอียดปรากฏตามบัญชีแนบท้ายบันทึกนี้ และนำค่าพิกัดมาตรวจสอบกับแผนที่กรมแผนที่ทหาร มาตราส่วน ๑ : ๕๐,๐๐๐ ลำดับชุด L๗๐๑๘ ระวางแผนที่ ๕๕๓๓ II และแผนที่ท้ายกฎกระทรวงฉบับที่ ๓๑๑ (พ.ศ.๒๕๑๑) แสดงแนวเขตป่าสงวนแห่ง
และอยู่ในเขตอนุรักษ์ป่าชายเลนตามมติค



๗. **ผู้ร้องทุกข์กล่าวโทษ** ได้มอบเรื่องราวให้ [redacted] (ด่านเก่า ตราด) รับไปแจ้งความกล่าวโทษต่อพนักงานสอบสวนสถานีตำรวจภูธรบ้านท่าเลื่อน อำเภอเมืองตราด จังหวัดตราด เพื่อสืบสวนสอบสวนหาตัวผู้กระทำผิดมาดำเนินคดีตามกฎหมายต่อไป

๘. **สถานที่เกิดเหตุ** ป่าชายเลนบ้านนามเลือ หมู่ที่ ๒ ตำบลชำราก อำเภอเมืองตราด จังหวัดตราด ซึ่งอยู่ในเขตป่าสงวนแห่งชาติป่าท้องอ่าว ซึ่งเป็นพื้นที่ชายฝั่ง และเป็นพื้นที่ "ป่า" ตามพระราชบัญญัติป่าไม้ พุทธศักราช ๒๔๘๔ และอยู่ในเขตอนุรักษ์ป่าชายเลนตามมติคณะรัฐมนตรี ดังรายละเอียดปรากฏตามแผนที่แสดงพื้นที่เกิดเหตุแบบท้ายบันทึกนี้ และในการตรวจยึดครั้งนี้คณะพนักงานเจ้าหน้าที่ผู้ตรวจยึด ได้ถ่ายรูปสถานที่เกิดเหตุ และสภาพแวดล้อมโดยทั่วไป ไว้เป็นพยานหลักฐานในการดำเนินคดีไว้ด้วยแล้ว

ในการตรวจยึดพื้นที่ครั้งนี้ คณะพนักงานเจ้าหน้าที่ผู้ตรวจยึดได้กระทำไปตามอำนาจหน้าที่ มิได้บังคับ ขู่เข็ญ หรือกระทำอันตรายใดๆ แก่ร่างกาย หรือจิตใจของผู้ใด และมิได้เรียกร้องทรัพย์สิน เงินทอง หรือผลประโยชน์อื่นใดจากผู้หนึ่งผู้ใด รวมทั้งมิได้ทำให้ทรัพย์สินของผู้หนึ่งผู้ใดสูญหาย เสียหาย เสื่อมค่า หรือไร้ประโยชน์แต่อย่างใด ได้อ่านบันทึกการตรวจยึดให้เจ้าหน้าที่ผู้เกี่ยวข้องทุกคนฟังแล้ว/อ่านเอง รับว่าถูกต้องตรงตามความเป็นจริง

จึงได้ร่วมกันลงลายมือชื่อไว้เป็นหลักฐานต่อหน้าพนักงานเจ้าหน้าที่ผู้ตรวจยึด

(ลงชื่อ [redacted]
ตำแหน่ง

(ลงชื่อ [redacted]
ตำแหน่ง

(ลงชื่อ [redacted]
ตำแหน่ง

(ลงชื่อ) [redacted]
ตำแหน่ง

/(ลงชื่อ)...

(ลงชื่อ) [redacted]
ตำแหน่ง

(ลงชื่อ) [redacted]
ตำแหน่ง

(ลงชื่อ) [redacted]
ตำแหน่ง

(ลงชื่อ) [redacted]
ตำแหน่ง

(ลงชื่อ) [redacted]
ตำแหน่ง

(ลงชื่อ) [redacted]
ตำแหน่ง

(ลงชื่อ) [redacted]
ตำแหน่ง

(ลงชื่อ) [redacted]
ตำแหน่ง



แผนที่สังเขปแบบท้ายบันทึกการตรวจยึด (ไม่พบตัวผู้กระทำผิด)
ฉบับลงวันที่ ๒๒ กุมภาพันธ์ ๒๕๖๐
เหตุเกิดที่ ป่าสงวนแห่งชาติ ป่าห้องอ่าว เนื้อที่ ๑๑-๑-๓๔ ไร่
ท้องที่บ้านบนาเกลือ หมู่ที่ ๒ ตำบลช้างราก อำเภอเมืองตราด จังหวัดตราด

ขอรับรองว่าแผนที่แสดงบริเวณเกิดเหตุ ถูกต้องเป็นความจริง จึงร่วมกันลงลายมือชื่อไว้เป็นหลักฐาน

(ลงชื่อ)	[redacted]	ผู้ตรวจยึด	(ลงชื่อ)	[redacted]	ผู้ตรวจยึด
(ลงชื่อ)		ผู้ตรวจยึด	(ลงชื่อ)		ผู้ตรวจยึด
(ลงชื่อ)		ผู้ตรวจยึด	(ลงชื่อ)		ผู้ตรวจยึด
(ลงชื่อ)		ผู้ตรวจยึด	(ลงชื่อ)		ผู้ตรวจยึด
(ลงชื่อ)		ผู้ตรวจยึด	(ลงชื่อ)		ผู้ตรวจยึด
(ลงชื่อ)		ผู้ตรวจยึด	(ลงชื่อ)		ผู้ตรวจยึด

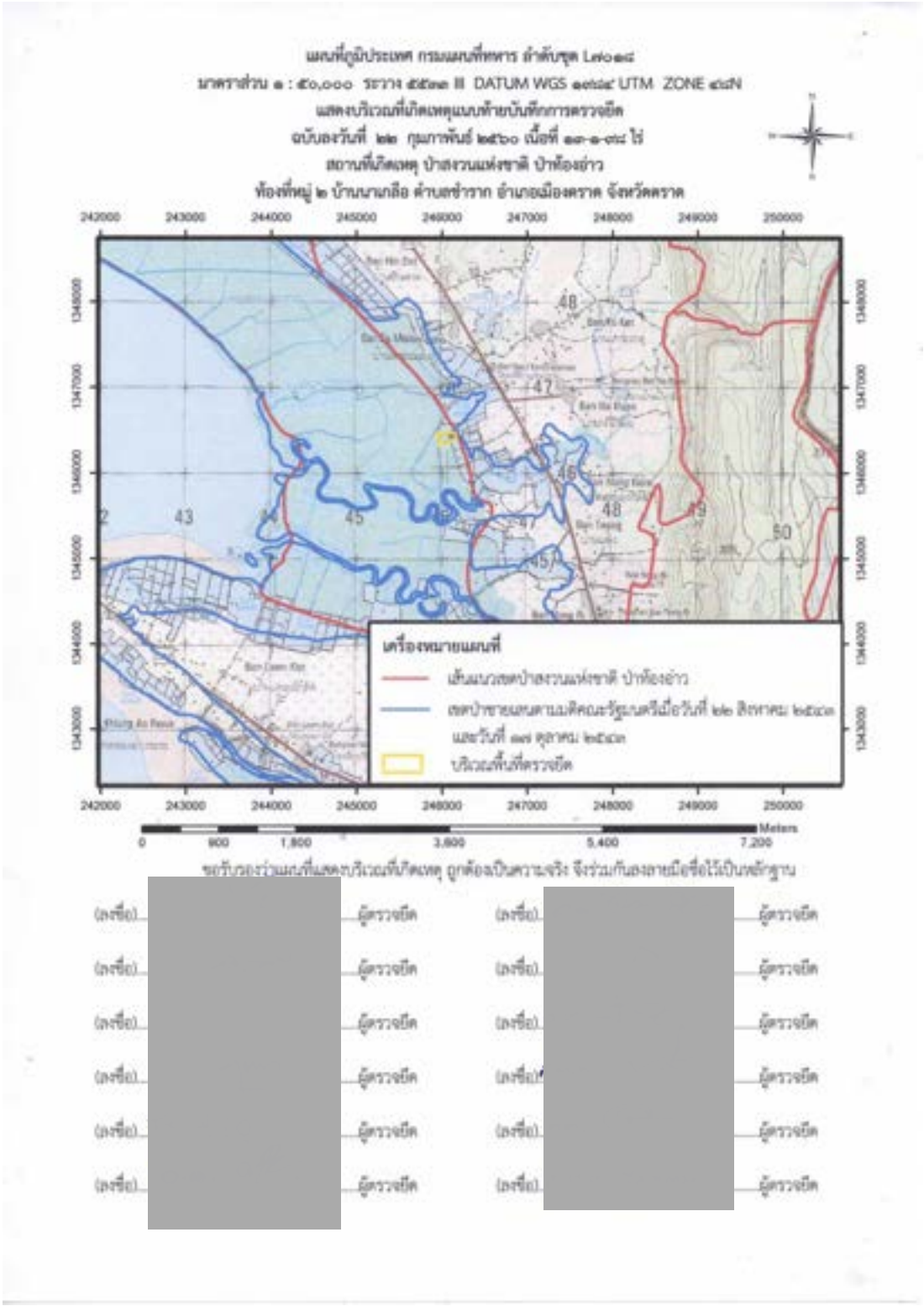
242000
243000
244000
245000
246000
247000
248000
249000
250000
1348000
1347000
1346000
1345000
1344000
1343000
เครื่องหมายแผนที่
บริเวณพื้นที่ตรวจยึด
0
900
1,800
3,600
5,400
7,200
Meters

พิกัดแนบท้ายบันทึกตรวจยึด ฉบับลงวันที่ 22 กุมภาพันธ์ พ.ศ.2560
เหตุเกิดที่บริเวณ ป่าสงวนแห่งชาติ ป่าห้องอ่าว
ท้องที่หมู่ ๒ บ้านนาเกลือ ตำบลช้างราก อำเภอเมืองตราด จังหวัดตราด
เนื้อที่รวม 13-1-98 ไร่

ลำดับ	พิกัด E	พิกัด N
1	246149	1346476
2	246168	1346403
3	246004	1346338
4	245972	1346317
5	245948	1346468
6	246118	1346464



ภาพถ่ายแสดงบริเวณที่เกิดเหตุ
แนบท้ายบันทึกการตรวจยึด ฉบับลงวันที่ ๒๒ กุมภาพันธ์ ๒๕๖๐
เหตุเกิดที่ ป่าสงวนแห่งชาติ ป่าห้องอ่าว เนื้อที่ ๑๓-๑-๗๘ ไร่
ณ บริเวณบ้าน นาเกลือ หมู่ที่ ๒ ตำบล ช้างราก อำเภอ เมืองสตูล จังหวัด สตูล








(จำเนา)

เล่ม 85 ตอนที่ 51 ราชกิจจานุเบกษา 4 มิถุนายน 2511

กฎกระทรวง

ฉบับที่ 311 (พ.ศ.2511)

ออกตามความในพระราชบัญญัติป่าสงวนแห่งชาติ

พ.ศ.2507

อาศัยอำนาจตามความในมาตรา 5 และมาตรา 6 แห่งพระราชบัญญัติป่าสงวนแห่งชาติ พ.ศ. 2507 รัฐมนตรีว่าการกระทรวงเกษตรออกกฎกระทรวงไว้ ดังต่อไปนี้

กำหนดให้ป่าท้องอ่าว ในท้องที่ตำบลเจ้นทราย ตำบลท่าพริก ตำบลตะกาง ตำบลช้างราก และตำบลแหลมกลัด อำเภอเมืองตราด จังหวัดตราด ภายในแนวเขตตามแผนที่ท้ายกฎกระทรวงนี้ เป็นป่าสงวนแห่งชาติ

ให้ไว้ ณ วันที่ 16 พฤษภาคม 2511

พระประกาศลักษณ์

รัฐมนตรีว่าการกระทรวงเกษตร

หมายเหตุ - เหตุผลในการประกาศใช้กฎกระทรวงฉบับนี้ คือ เนื่องจากป่าแห่งนี้มีไม้โกงกาง ไม้เสม็ด ไม้ประสักขาว ไม้ฝาด และไม้ชนิดอื่น ซึ่งมีค่าเป็นจำนวนมาก และมีของป่าทรัพยากรธรรมชาติอื่นด้วย สมควรกำหนดให้เป็นป่าสงวนแห่งชาติ เพื่อรักษาสภาพป่า ไม้ ของป่า และทรัพยากรธรรมชาติอื่นไว้

สำเนาถูกต้อง

[redacted]

[redacted]

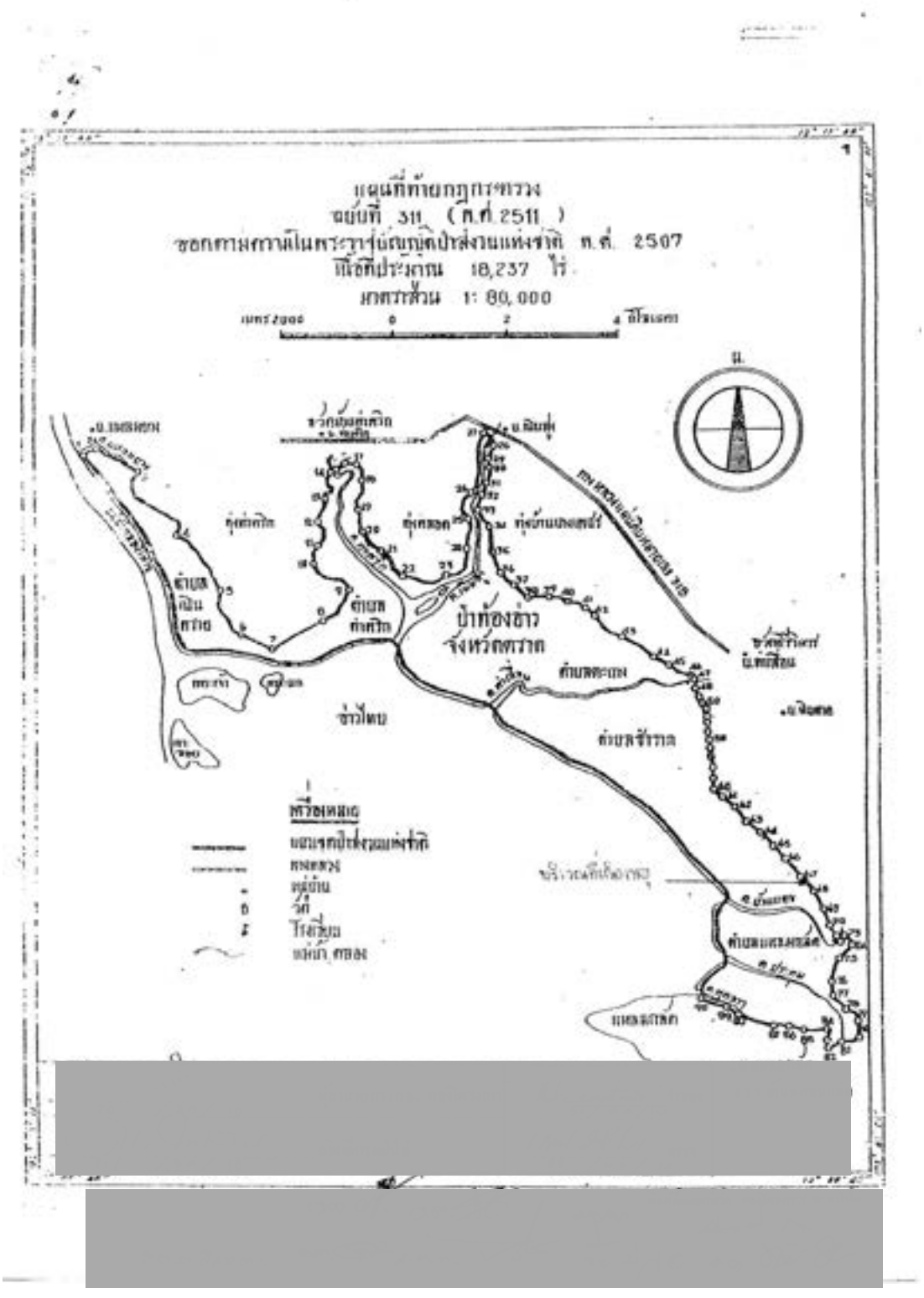
แผนที่ท้ายกฎกระทรวง
ฉบับที่ 311 (พ.ศ. 2511)
ออกตามความในพระราชบัญญัติป่าสงวนแห่งชาติ พ.ศ. 2507
เนื้อที่ประมาณ 18,237 ไร่
มาตราส่วน 1: 80,000
ป่าห้องฮ่าง
จังหวัดตราด
ตำบลเนินทราย
ตำบลห้องฮ่าง
ตำบลตะเกรา
ตำบลชำราก
ตำบลแสลงพัน
ตำบลวังกระแจะ
ตำบลวังใหม่
เครื่องหมาย
แนวเขตป่าสงวนแห่งชาติ
ถนนลาดยาง
หมู่บ้าน
วัด
โรงเรียน
แม่น้ำ คลอง



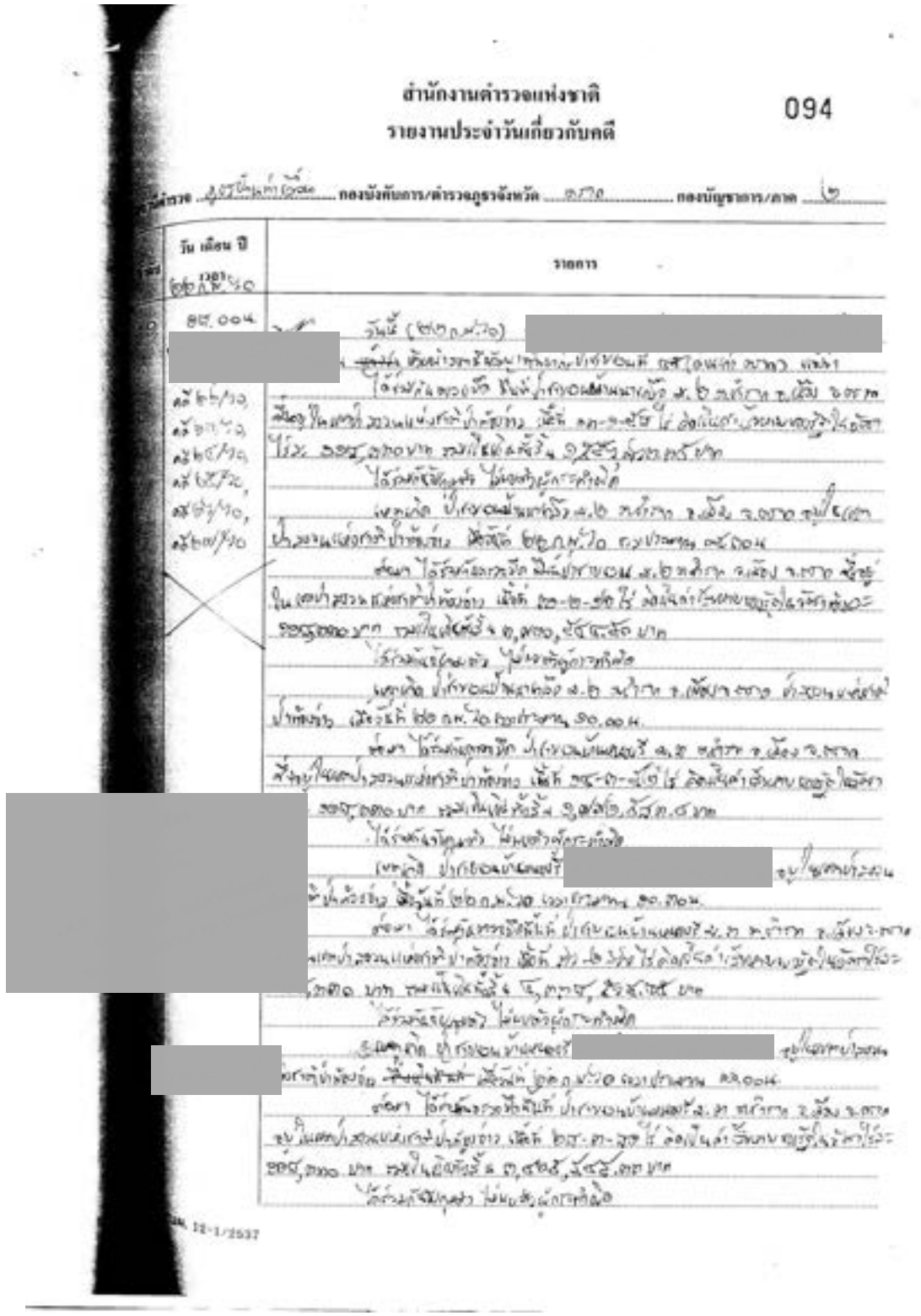

สำนักงานตำรวจแห่งชาติ
รายงานประจำวันเกี่ยวกับคดี

094

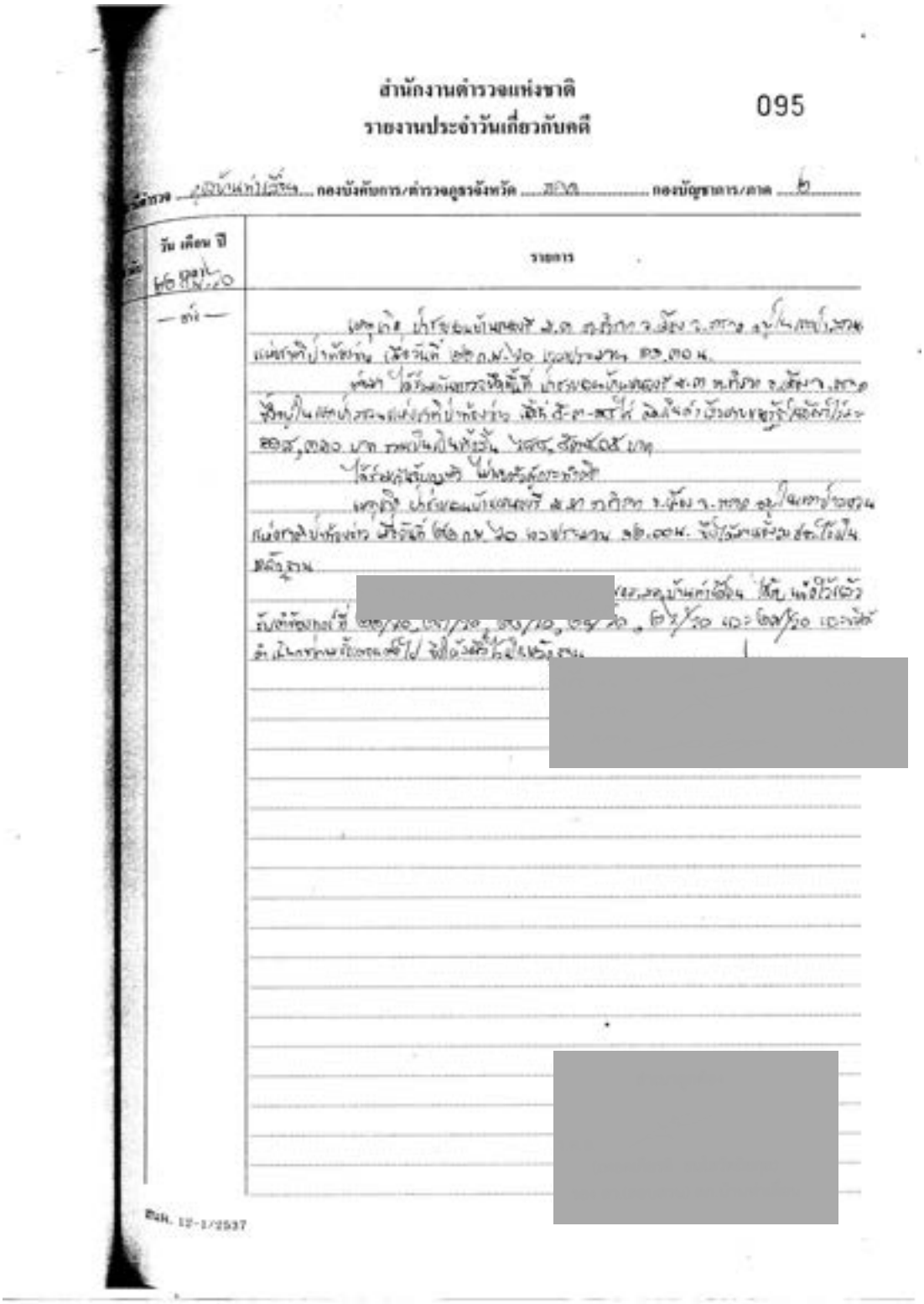

สำนักงานตำรวจแห่งชาติ
รายงานประจำวันเกี่ยวกับคดี

095

[redacted]

2. บันทึกการตรวจยึดของแปลง 2-VSD (ม.2 นาเกลือ ต.ชำราก อ.เมือง จ.ตราด)

[redacted]

บันทึกการตรวจยึด

เขียนที่ [redacted]

วันที่ ๒๒ กุมภาพันธ์ ๒๕๖๐

บันทึกฉบับนี้ทำขึ้นไว้เพื่อเป็นหลักฐานแสดงว่า

วันนี้ (๒๒ กุมภาพันธ์ ๒๕๖๐) ระหว่างเวลา ๑๐.๐๐-๑๐.๓๐ น.

๑. คณะพนักงานเจ้าหน้าที่ประกอบด้วย

๑.๑ พนักงานเจ้าหน้าที่สำนักงานบริหารจัดการทรัพยากรทางทะเลและชายฝั่งที่ ๑
๑.๒ พนักงานเจ้าหน้าที่ส่วนอนุรักษ์ทรัพยากรป่าชายฝั่งและป่าชายเลน
๑.๓ พนักงานเจ้าหน้าที่สถานีพัฒนาทรัพยากรป่าชายเลนที่ ๑-๔, ๔๕
๑.๔ พนักงานเจ้าหน้าที่กองอำนวยการรักษาความสั่นคงภายในจังหวัดตราด
๑.๕ พนักงานเจ้าหน้าที่สำนักงานทรัพยากรธรรมชาติและสิ่งแวดล้อมจังหวัดตราด
๑.๖ พนักงานเจ้าหน้าที่ตำรวจตระเวนชายแดนที่ ๒๒๖ และ ๒๒๗
๑.๗ พนักงานเจ้าหน้าที่ชุดควบคุมทหารพรานนาวิกโยธินที่ ๑
๑.๘ พนักงานเจ้าหน้าที่ชุดควบคุมทหารพรานนาวิกโยธินที่ ๓ เขาล้าน
๑.๙ พนักงานเจ้าหน้าที่กองร้อยรักษาความสงบ กองทัพเรือที่ ๔
๑.๑๐ พนักงานเจ้าหน้าที่ ร้อย ป.๑ พัน.ป.กฉต. [redacted]
๑.๑๑ พนักงานเจ้าหน้าที่สำนักงานที่ดินจังหวัดตราด
๑.๑๒ พนักงานเจ้าหน้าที่ตำรวจ เจ้าหน้าที่ฝ่ายปกครอง และหน่วยงานที่เกี่ยวข้อง

ภายใต้การอำนวยการของ [redacted] สำนักงานบริหารจัดการทรัพยากรทางทะเลและชายฝั่งที่ ๑ กรมทรัพยากรทางทะเลและชายฝั่ง ได้ร่วมกันปฏิบัติการโดยอาศัยอำนาจตามคำสั่งหัวหน้าคณะรักษาความสงบแห่งชาติ ที่ ๑/๒๕๕๘ ลงวันที่ ๑ เมษายน พ.ศ.๒๕๕๘ คำสั่งคณะรักษาความสงบแห่งชาติ ที่ ๖๔/๒๕๕๗ ลงวันที่ ๑๔ มิถุนายน พ.ศ.๒๕๕๗ และคำสั่งคณะรักษาความสงบแห่งชาติ ที่ ๖๖/๒๕๕๗ ลงวันที่ ๑๗ มิถุนายน พ.ศ.๒๕๕๗ มอบหมายให้เจ้าหน้าที่และพนักงานเจ้าหน้าที่ตาม ข้อ ๑ โดยมี [redacted] และคณะเจ้าหน้าที่ตามบันทึกการตรวจยึด ฉบับลงวันที่ ๒๒ กุมภาพันธ์ ๒๕๖๐

๒. ได้ร่วมกันตรวจสอบพื้นที่ ป่าชายเลนบ้านนาเกลือ หมู่ที่ ๒ ตำบลชำราก อำเภอเมืองตราด จังหวัดตราด ซึ่งอยู่ในเขตป่าสงวนแห่งชาติป่าท้องถ่าว ซึ่งเป็นพื้นที่ชายฝั่ง และเป็นพื้นที่ "ป่า" ตามพระราชบัญญัติป่าไม้ พุทธศักราช ๒๔๘๔ พบพื้นที่ป่าชายเลนถูกบุกรุก ยึดถือ ครอบครอง ทำประโยชน์ เนื้อที่ ๓๓-๒-๑๒ ไร่ คิดเป็นค่าเสียหายของรัฐในอัตราไร่ละ ๑๑๘,๓๓๐ บาท รวมเป็นเงินทั้งสิ้น ๓,๙๑๐,๓๔๔.๓๐ บาท (สามล้านเจ็ดแสนสามหมื่นเก้าร้อยสี่สิบสี่บาทสามสิบสตางค์)

๓. ได้จับกุมตัว ไม่พบตัวผู้กระทำผิด

๔. พร้อมรายละเอียดบัญชีแสดงรายการอาคารสิ่งปลูกสร้างแนบท้ายบันทึกการตรวจยึดฉบับนี้ [redacted]

๕. ฐานความผิด

๕.๑ ฐานยึดถือ ครอบครอง ทำประโยชน์หรืออยู่อาศัยในที่ดิน ก่อสร้าง แผ้วถาง เผาป่า หรือกระทำด้วยประการใดๆ อันเป็นการเสื่อมเสียแก่สภาพป่าสงวนแห่งชาติ ซึ่งเป็นพื้นที่ชายฝั่ง โดยไม่ได้รับอนุญาตจากพนักงานเจ้าหน้าที่หรือได้รับอนุญาตตามกฎหมาย อันเป็นความผิดตามพระราชบัญญัติป่าสงวนแห่งชาติ พ.ศ.๒๕๐๗ มาตรา ๑๔ และมาตรา ๓๑ และพระราชบัญญัติป่าสงวนแห่งชาติ (ฉบับที่ ๔) พ.ศ.๒๕๕๘ มาตรา ๒๖/๔, ๒๖/๕ และมาตรา ๓๓

๕.๒ ฐานก่อสร้าง แผ้วถาง เผาป่า หรือกระทำด้วยประการใดๆ อันเป็นการทำลายป่า หรือเข้ายึดถือหรือครอบครองป่าเพื่อตนเองหรือผู้อื่น โดยไม่ได้รับอนุญาตจากพนักงานเจ้าหน้าที่หรือได้รับอนุญาตตามกฎหมาย อันเป็นความผิดตามพระราชบัญญัติป่าไม้ พุทธศักราช ๒๔๘๔ และที่แก้ไขเพิ่มเติม มาตรา ๕๔, ๕๕ และมาตรา ๗๒ ตรี

๕.๓ ฐานเข้าไปยึดถือ ครอบครอง รวมตลอดถึงการก่อสร้าง หรือเผาป่า ทำด้วยประการใดให้เป็นการทำลาย หรือทำให้เสื่อมสภาพที่ดิน ที่หิน ที่กรวด หรือที่ทราย ในบริเวณที่รัฐมนตรีประกาศหวงห้ามหรือทำสิ่งหนึ่งสิ่งใดอันเป็นอันตรายแก่ทรัพยากรในที่ดินอันเป็นความผิดตามประมวลกฎหมายที่ดิน พ.ศ.๒๔๗๗ มาตรา ๙ และมาตรา ๑๐๘ ทวิ

๕.๔ ฐานกระทำหรือละเว้นการกระทำด้วยประการใด โดยมิชอบด้วยกฎหมายอันเป็นการทำลายหรือทำให้สูญหายหรือเสียหายแก่ทรัพยากรธรรมชาติซึ่งเป็นของรัฐ หรือเป็นสาธารณสมบัติของแผ่นดินมีหน้าที่ต้องรับผิดชอบชดใช้ค่าเสียหายให้แก่รัฐตามมูลค่าทั้งหมดของทรัพยากรธรรมชาติที่ถูกทำลาย สูญหายหรือเสียหายไปนั้น อันเป็นความผิดตามพระราชบัญญัติส่งเสริมและรักษาคุณภาพสิ่งแวดล้อมแห่งชาติ พ.ศ.๒๕๓๕ มาตรา ๗๗

๖. พฤติการณ์คือ

๖.๑ เมื่อวันที่ ๒๒ กุมภาพันธ์ ๒๕๖๐ ระหว่างเวลา ๑๐.๐๐-๑๐.๓๐ น.คณะพนักงานเจ้าหน้าที่ตามข้อ ๑ ได้สนธิกำลังปฏิบัติการปราบปรามการกระทำผิดกฎหมายว่าด้วยการป่าไม้ ตามแผนปฏิบัติการ AO๓ ในเขตป่าสงวนแห่งชาติป่าห้องอ่าว ขณะตรวจมาถึงป่าชายเลนบ้านบางเกลือ หมู่ที่ ๒ ตำบลช้างราก อำเภอเมืองตราด จังหวัดตราด ได้ดำเนินการตรวจสอบพื้นที่ป่าชายเลนถูกบุกรุก ยึดถือ ครอบครอง ทำประโยชน์ ลักษณะเป็นบ่อเพาะเลี้ยงสัตว์น้ำ จำนวน ๒ บ่อ สภาพทั้งร้าง และทำสวนปาล์ม ตรวจพบมีโรงเรือนและสิ่งปลูกสร้าง ลักษณะเป็นบ้านพักอาศัย ขณะเข้าตรวจสอบไม่พบบุคคลใดอยู่ในพื้นที่เกิดเหตุ

๖.๒ คณะพนักงานเจ้าหน้าที่ได้ทำการตรวจวัดขนาดพื้นที่ถูกบุกรุก ยึดถือ ครอบครอง ทำประโยชน์โดยใช้เครื่องมือรับสัญญาณดาวเทียม (GPS) Datum WGS ๑๙๘๔ หาค่าพิกัดปรากฏรายละเอียดแนบท้ายบันทึกนี้ ซึ่งคำนวณเนื้อที่ได้เนื้อที่ ๓๒-๒-๑๒ ไร่ คิดเป็นค่าเสียหายของรัฐในอัตราไร่ละ ๑๐๘,๓๓๐ บาท รวมเป็นเงินทั้งสิ้น ๓,๔๓๐,๗๔๔.๐๐ บาท (สามล้านเจ็ดแสนสามหมื่นเก้าร้อยสี่สิบสี่บาทเก้าสิบสตางค์) โดยมีรายละเอียดปรากฏตามบัญชีแนบท้ายบันทึกนี้ และนำค่าพิกัดมาตรวจสอบกับแผนที่กรมแผนที่ทหาร มาตราส่วน ๑ : ๕๐,๐๐๐ ลำดับชุด L๗๐๑๘ ระวางแผนที่ ๕๕๓๓ III และแผนที่ท้ายกฎกระทรวงฉบับที่ ๓๑๑ (พ.ศ.๒๕๓๑) แสดงแนวเขตป่าสงวนแห่งชาติ ปรากฏว่าพื้นที่ดังกล่าวอยู่ในเขตป่าสงวนแห่งชาติป่าห้องอ่าว และอยู่ในเขตอนุรักษ์ป่าชายเ[redacted]

๒.๓ คณะพนักงานเจ้าหน้าที่ได้ทำการตรวจสอบอาคารและสิ่งปลูกสร้าง พบว่ามี จำนวน ๑ รายการ รายละเอียดปรากฏตามแผนผังและภาพถ่ายแนบท้ายบันทึกนี้

๓. **ผู้ร้องทุกข์กล่าวโทษ** ได้มอบเรื่องราวให้ [redacted] หัวหน้าสถานีพัฒนาทรัพยากรป่าชายเลนที่ ๔๕ (ด่านเก่า ตราด) รับไปแจ้งความกล่าวโทษต่อพนักงานสอบสวน สถานีตำรวจภูธรบ้านท่าเสือ อำเภอเมืองตราด จังหวัดตราด เพื่อสืบสวนสอบสวนหาตัวผู้กระทำผิดมาดำเนินคดีตามกฎหมายต่อไป

๔. **สถานที่เกิดเหตุ** ป่าชายเลนบ้านนาเกลือ หมู่ที่ ๒ ตำบลชำราก อำเภอเมืองตราด จังหวัดตราด ซึ่งอยู่ในเขตป่าสงวนแห่งชาติป่าห้องอ่าว ซึ่งเป็นพื้นที่ชายฝั่ง และเป็นพื้นที่ "ป่า" ตามพระราชบัญญัติป่าไม้ พุทธศักราช ๒๔๘๔ และอยู่ในเขตอนุรักษ์ป่าชายเลนตามมติคณะรัฐมนตรี ดังรายละเอียดปรากฏตามแผนที่แสดงพื้นที่เกิดเหตุแนบท้ายบันทึกนี้ และในการตรวจยึดครั้งนี้คณะพนักงานเจ้าหน้าที่ผู้ตรวจยึด ได้ถ่ายรูปสถานที่เกิดเหตุ/อาคารสิ่งปลูกสร้าง และสภาพแวดล้อมโดยทั่วไป ไว้เป็นพยานหลักฐานในการดำเนินคดีไว้ด้วยแล้ว

ในการตรวจยึดพื้นที่ครั้งนี้ คณะพนักงานเจ้าหน้าที่ผู้ตรวจยึดได้กระทำไปตามอำนาจหน้าที่ มิได้บังคับ ขู่เข็ญ หรือกระทำอันตรายใดๆ แก่ร่างกาย หรือจิตใจของผู้ใด และมิได้เรียกร้องทรัพย์สิน เงินทอง หรือผลประโยชน์อื่นใดจากผู้หนึ่งผู้ใด รวมทั้งมิได้ทำให้ทรัพย์สินของผู้หนึ่งผู้ใดสูญหาย เสียหาย เสื่อมค่า หรือไร้ประโยชน์แต่อย่างใด ได้อ่านบันทึกการตรวจยึดให้เจ้าหน้าที่ผู้เกี่ยวข้องทุกคนฟังแล้ว/อ่านเอง รับว่าถูกต้องตรงตามความเป็นจริง

จึงได้ร่วมกันลงลายมือชื่อไว้เป็นหลักฐานต่อหน้าพนักงานเจ้าหน้าที่ผู้ตรวจยึด

[redacted]

[redacted]

[redacted]

/(ลงชื่อ)...



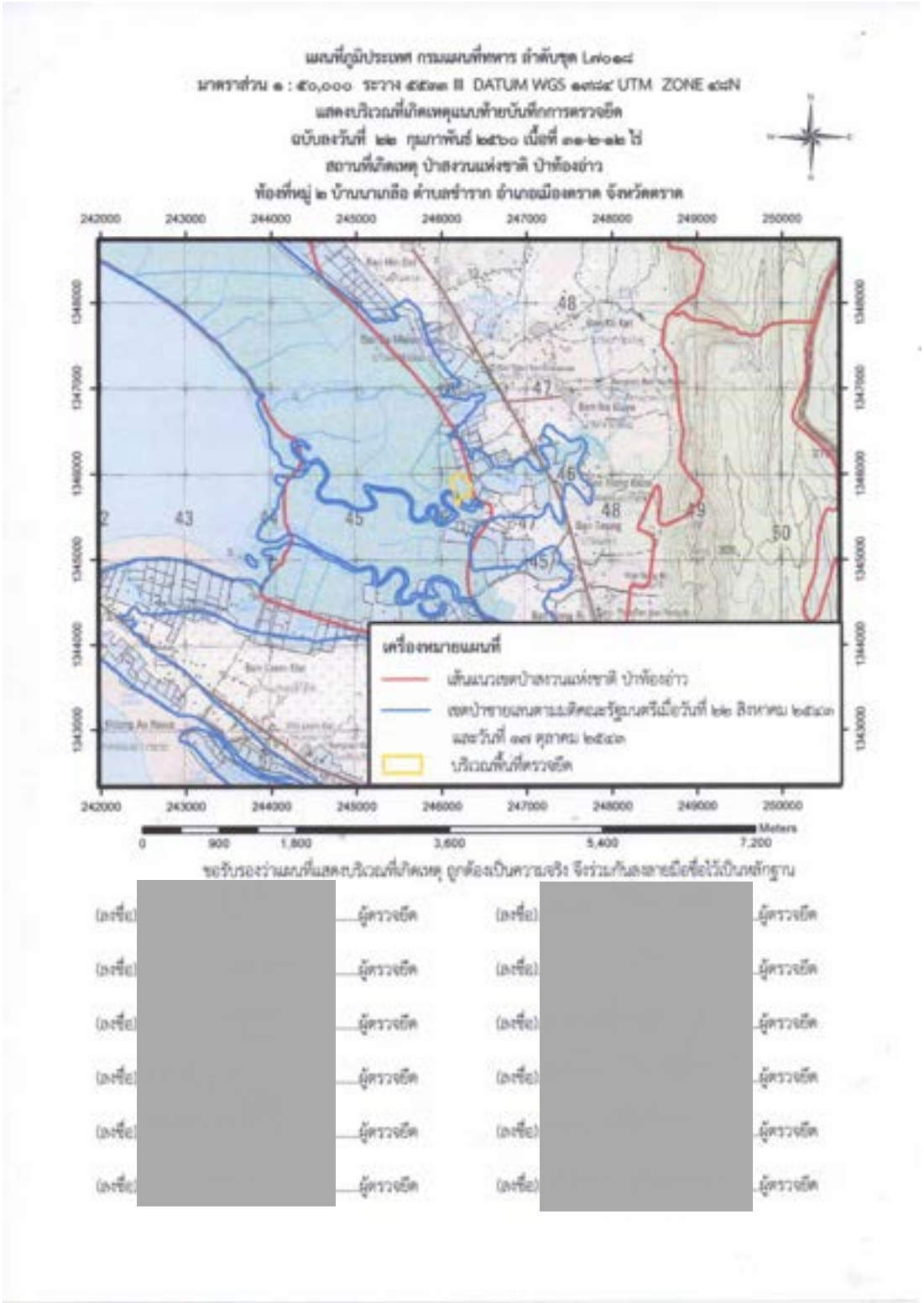
แสดงบริเวณที่เกิดเหตุแบบท้ายบับที่การตรวจยึด
สถานที่เกิดเหตุ ป่าสงวนแห่งชาติ ป่าห้องอ่าว
ห้องที่หมู่ ๒ บ้านบางเกลือ ตำบลท่าราก อำเภอเมืองตราด จังหวัดตราด
242000
243000
244000
245000
246000
247000
248000
249000
250000
1348000
1347000
1346000
1345000
1344000
1343000
เครื่องหมายแผนที่
เส้นแนวเขตป่าสงวนแห่งชาติ ป่าห้องอ่าว
บริเวณพื้นที่ตรวจยึด
0
900
1,800
3,600
5,400
7,200
Meters
ผู้ตรวจยึด

แผนที่สังเขปแบบท้ายบันทึกการตรวจยึด (ไม่พบตัวผู้กระทำผิด)
ฉบับลงวันที่ ๒๒ กุมภาพันธ์ ๒๕๖๐
เหตุเกิดที่ ป่าสงวนแห่งชาติ ป่าห้องอ่าว เนื้อที่ ๓๑-๒-๑๒ ไร่
ท้องที่บ้านบางเกลือ หมู่ที่ ๒ ตำบลช้างราก อำเภอเมือง จังหวัดตราด

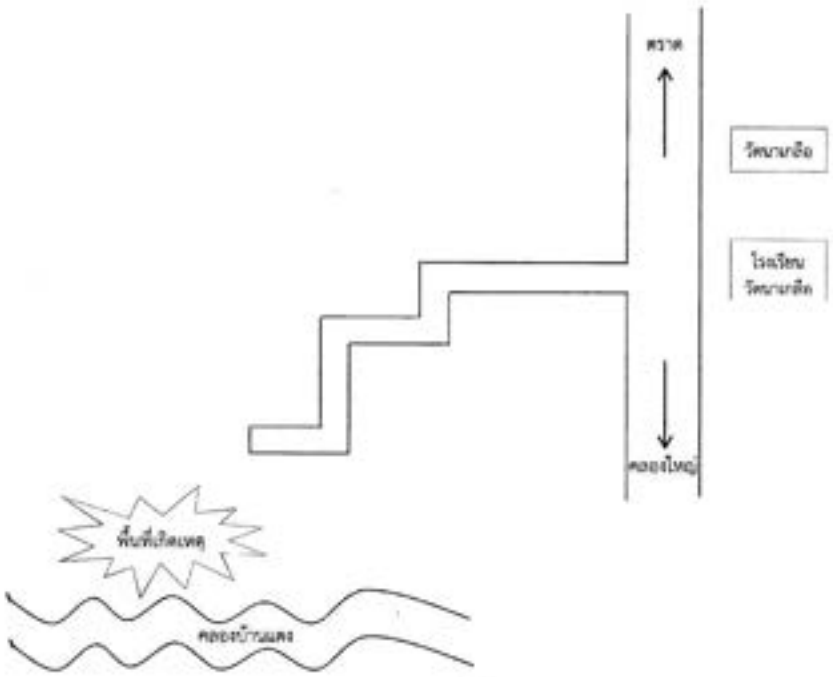

ขอรับรองว่าแผนที่แสดงบริเวณเกิดเหตุ ถูกต้องเป็นความจริง จึงร่วมกันลงลายมือชื่อไว้เป็นหลักฐาน

(ลงชื่อ)	[redacted]	ผู้ตรวจยึด	(ลงชื่อ)	[redacted]	ผู้ตรวจยึด
(ลงชื่อ)		ผู้ตรวจยึด	(ลงชื่อ)		ผู้ตรวจยึด
(ลงชื่อ)		ผู้ตรวจยึด	(ลงชื่อ)		ผู้ตรวจยึด
(ลงชื่อ)		ผู้ตรวจยึด	(ลงชื่อ)		ผู้ตรวจยึด
(ลงชื่อ)		ผู้ตรวจยึด	(ลงชื่อ)		ผู้ตรวจยึด

พิกัดแนบท้ายบันทึกตรวจยึด ฉบับลงวันที่ 22 กุมภาพันธ์ พ.ศ.2560
เหตุเกิดที่บริเวณ ป่าสงวนแห่งชาติ ป่าห้องอ่าว
ท้องที่หมู่ ๒ บ้านบางเกลือ ตำบลช้างราก อำเภอเมืองตราด จังหวัดตราด
เนื้อที่รวม 31-2-12 ไร่

ลำดับ	พิกัด E	พิกัด N
1	246229	1346006
2	246292	1345921
3	246348	1345886
4	246357	1345854
5	246329	1345742
6	246320	1345737
7	246281	1345758
8	246254	1345748
9	246208	1345703
10	246200	1345640
11	246191	1345638
12	246097	1345939



ภาพถ่ายแสดงบริเวณที่เกิดเหตุ
แนบท้ายบันทึกการตรวจยึด ฉบับลงวันที่ ๒๒ กุมภาพันธ์ ๒๕๖๐
เหตุเกิดที่ ป่าสงวนแห่งชาติ ป่าห้องย่าว เนื้อที่ ๓๓-๒-๑๒ ไร่
ณ บริเวณบ้าน นาเกลือ หมู่ที่ ๒ ตำบล ช้างราก อำเภอ เมืองตราด จังหวัด ตราด

บัญชีแสดงรายการสิ่งปลูกสร้าง
แนบท้ายบันทึกการตรวจยึด ฉบับลงวันที่ ๒๒ กุมภาพันธ์ ๒๕๖๐
เหตุเกิดที่บริเวณ ป่าสงวนแห่งชาติ ป่าห้องอ่าว เนื้อที่ ๓๑-๒-๑๒ ไร่
ท้องที่ บ้านบางเกลือ หมู่ที่ ๒ ตำบลช้างราก อำเภอเมืองตราด จังหวัดตราด

ลำดับที่	รายการ	จำนวน	หมายเหตุ
๑.	บ้านพัก ขนาด ๗ x ๗ เมตร	๑ หลัง	

(ลงชื่อ) [redacted] ผู้ตรวจยึด
(ลงชื่อ) [redacted] ผู้ตรวจยึด
(ลงชื่อ) [redacted] ผู้ตรวจยึด
(ลงชื่อ) [redacted] ผู้ตรวจยึด
(ลงชื่อ) [redacted] ผู้ตรวจยึด

(ลงชื่อ) [redacted] ผู้ตรวจยึด
(ลงชื่อ) [redacted] ผู้ตรวจยึด
(ลงชื่อ) [redacted] ผู้ตรวจยึด
(ลงชื่อ) [redacted] ผู้ตรวจยึด
(ลงชื่อ) [redacted] ผู้ตรวจยึด

ภาพถ่ายแสดงรายการสิ่งปลูกสร้าง
แนบท้ายบันทึกการตรวจยึด ฉบับลงวันที่ ๒๒ กุมภาพันธ์ ๒๕๖๐
เหตุเกิดที่ ป่าสงวนแห่งชาติ ป่าห้องอ่าว เนื้อที่ ๓๑-๒-๑๒ ไร่
ณ บริเวณบ้าน นาเกลือ หมู่ที่ ๒ ตำบล ช้างราก อำเภอ เมืองตราด จังหวัด ตราด





ลำดับที่ ๑ บ้านพัก ขนาด ๗x๗ เมตร



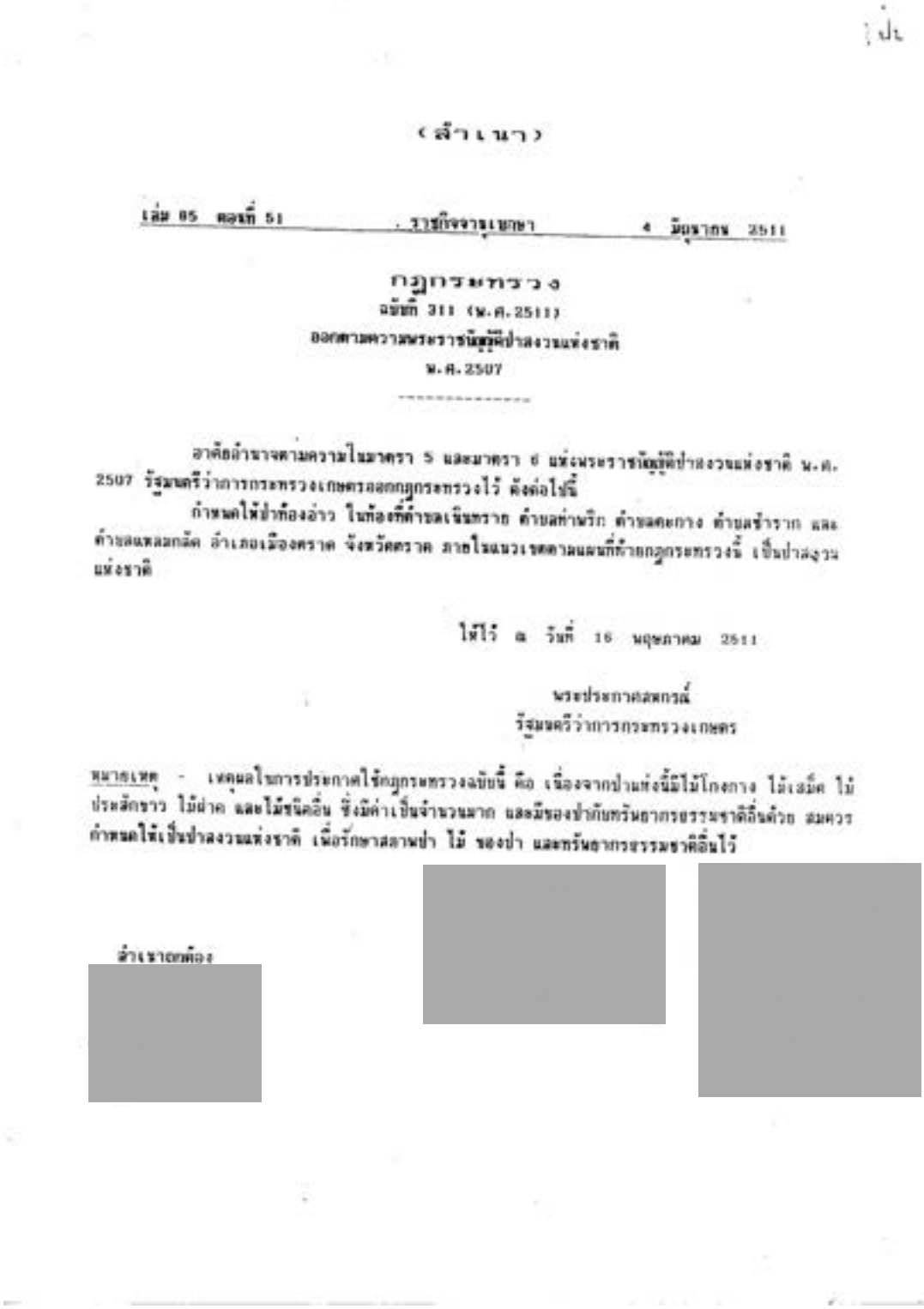

(สำเนา)

เล่ม 85 ตอนที่ 51 ราชกิจจานุเบกษา 4 มิถุนายน 2511

กฎกระทรวง
ฉบับที่ 311 (พ.ศ.2511)
ออกตามความในพระราชบัญญัติป่าสงวนแห่งชาติ
พ.ศ.2507

อาศัยอำนาจตามความในมาตรา 5 และมาตรา 6 แห่งพระราชบัญญัติป่าสงวนแห่งชาติ พ.ศ. 2507 รัฐมนตรีว่าการกระทรวงเกษตรออกกฎกระทรวงไว้ ดังต่อไปนี้

กำหนดให้ป่าท้องอ่าว ในท้องที่ตำบลเจ็นทราย ตำบลท่าพริก ตำบลคลองกาง ตำบลช้างราก และตำบลแหลมกลัด อำเภอเมืองตราด จังหวัดตราด ภายในแนวเขตตามแผนที่ท้ายกฎกระทรวงนี้ เป็นป่าสงวนแห่งชาติ

ให้ไว้ ณ วันที่ 16 พฤษภาคม 2511

พรชัย ประกาศสงคราม
รัฐมนตรีว่าการกระทรวงเกษตร

หมายเหตุ - เหตุผลในการประกาศใช้กฎกระทรวงฉบับนี้ คือ เนื่องจากป่าแห่งนี้มีไม้โกงกาง ไม้เสม็ด ไม้ประสักขาว ไม้ฝาด และไม้ชนิดอื่น ซึ่งมีค่าเป็นจำนวนมาก และมีของป่ากับทรัพยากรธรรมชาติอื่นด้วย สมควรกำหนดให้เป็นป่าสงวนแห่งชาติ เพื่อรักษาสภาพป่า ไม้ ของป่า และทรัพยากรธรรมชาติอื่นไว้

สำเนาถูกต้อง



แผนที่ท้ายกฎกระทรวง
ฉบับที่ 3ก (พ.ศ. 2511)
ออกตามความในพระราชบัญญัติป่าสงวนแห่งชาติ พ.ศ. 2507
เนื้อที่ประมาณ 18,237 ไร่
มาตราส่วน 1: 80,000
ป่าท้องอ่าว
จังหวัดตราด
ข่าวไทย

[redacted]



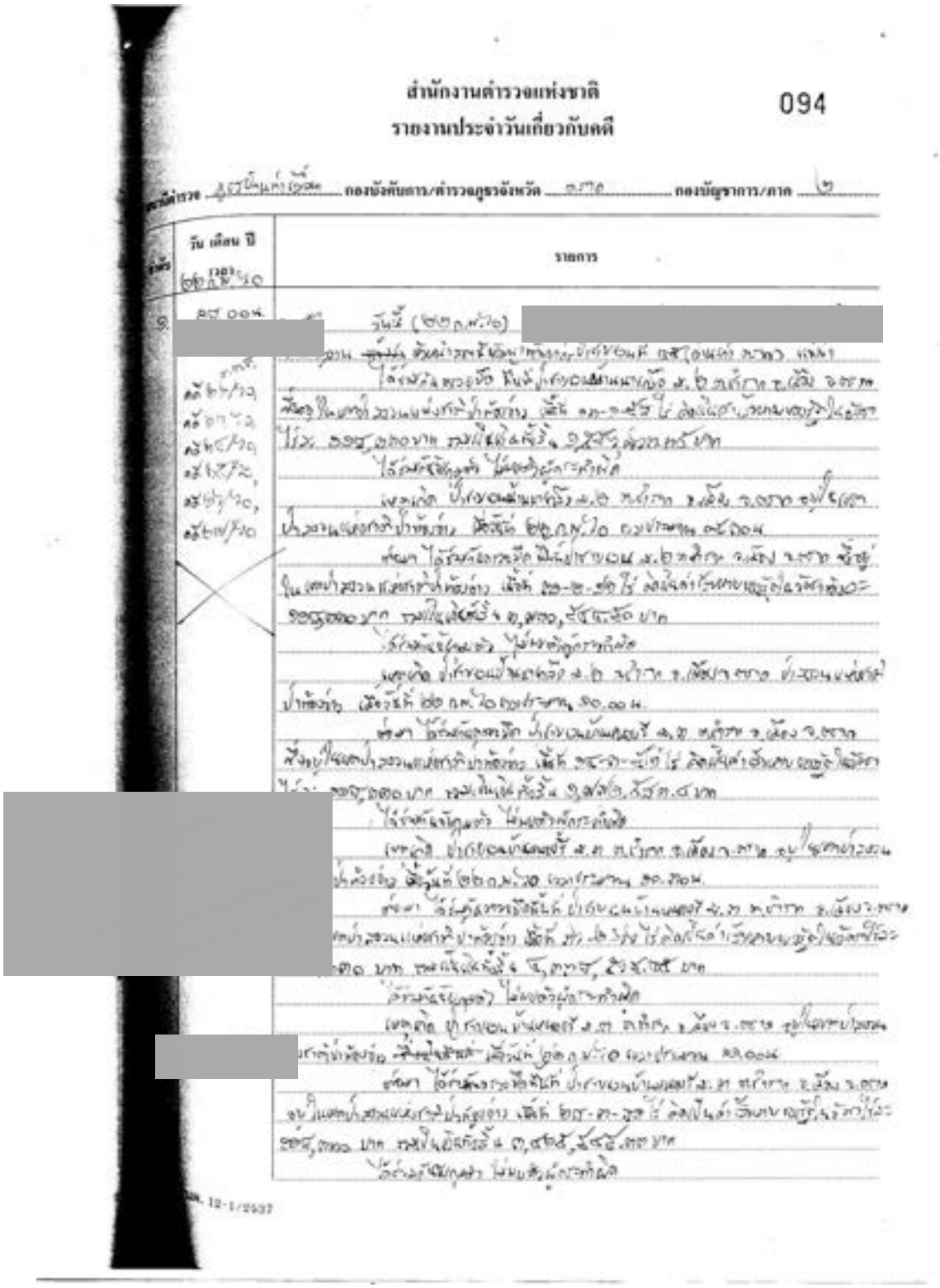

สำนักงานตำรวจแห่งชาติ
รายงานประจำวันเกี่ยวกับคดี
094

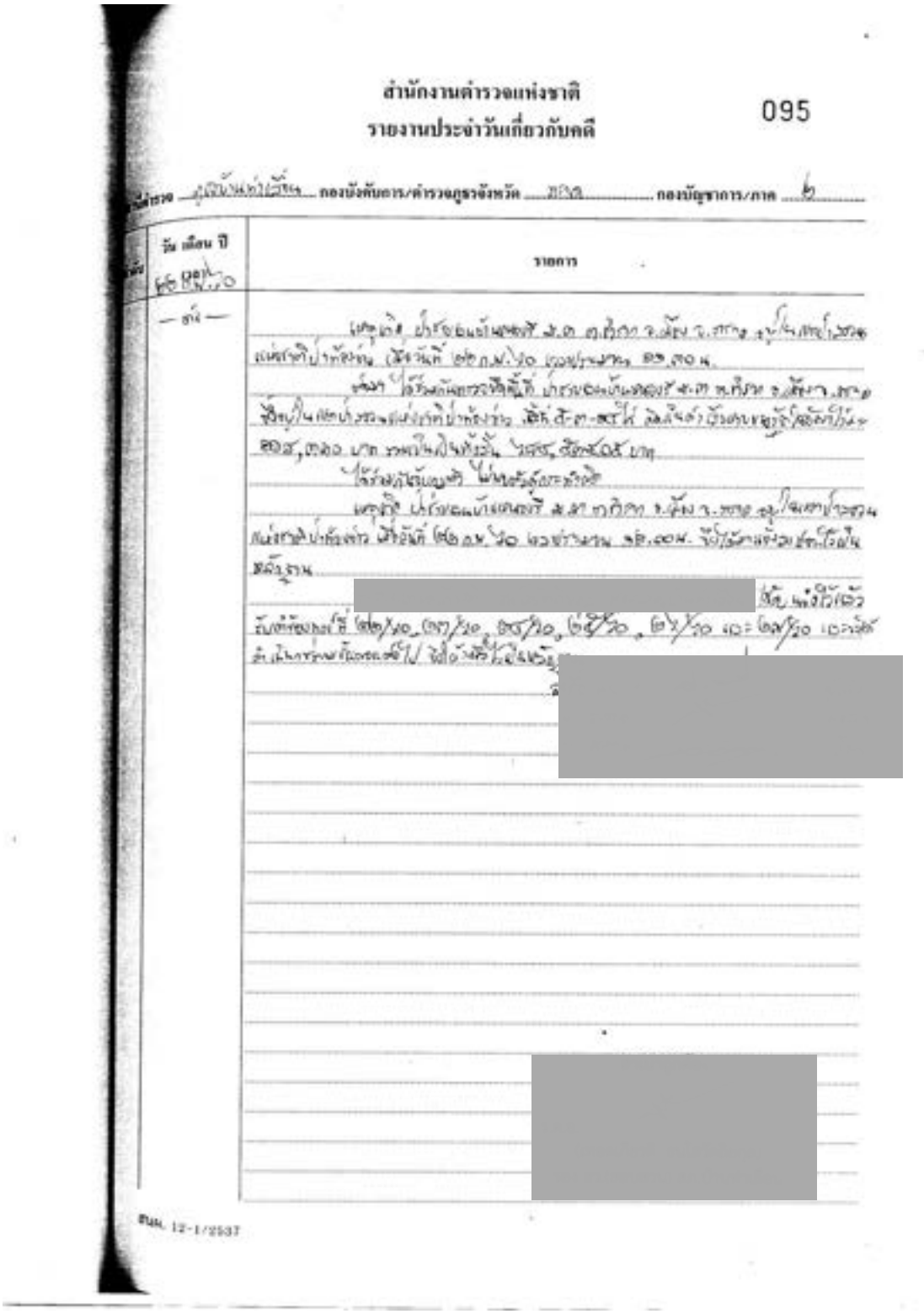

สำนักงานตำรวจแห่งชาติ
รายงานประจำวันเกี่ยวกับคดี

095

3. บันทึกการตรวจยึดของแปลง 3-VSD (ม.3 หนองรี ต.ชำราก อ.เมือง จ.ตราด)

[redacted]

บันทึกการตรวจยึด

[redacted]

วันที่ ๒๒ กุมภาพันธ์ ๒๕๖๐

บันทึกฉบับนี้ทำขึ้นไว้เพื่อเป็นหลักฐานแสดงว่า

วันนี้ (๒๒ กุมภาพันธ์ ๒๕๖๐) ระหว่างเวลา ๑๐.๓๐-๑๑.๐๐ น.

๑. คณะพนักงานเจ้าหน้าที่ประกอบด้วย

๑.๑ พนักงานเจ้าหน้าที่สำนักงานบริหารจัดการทรัพยากรทางทะเลและชายฝั่งที่ ๑
๑.๒ พนักงานเจ้าหน้าที่ส่วนอนุรักษ์ทรัพยากรป่าชายฝั่งและป่าชายเลน
๑.๓ พนักงานเจ้าหน้าที่สถานีพัฒนาทรัพยากรป่าชายเลนที่ ๑-๔, ๔๕
๑.๔ พนักงานเจ้าหน้าที่กองอำนวยการรักษาความมั่นคงภายในจังหวัดตราด
๑.๕ พนักงานเจ้าหน้าที่สำนักงานทรัพยากรธรรมชาติและสิ่งแวดล้อมจังหวัดตราด
๑.๖ พนักงานเจ้าหน้าที่ตำรวจตระเวนชายแดนที่ ๒๒๖ และ ๒๒๗
๑.๗ พนักงานเจ้าหน้าที่ชุดควบคุมทหารพรานนาวิกโยธินที่ ๑
๑.๘ พนักงานเจ้าหน้าที่ชุดควบคุมทหารพรานนาวิกโยธินที่ ๑ เขาล้าน
๑.๙ พนักงานเจ้าหน้าที่กองร้อยรักษาความสงบ กองทัพเรือที่ ๔
๑.๑๐ พนักงานเจ้าหน้าที่ ร้อย ป.๑ พัน.ป.กจด. (อัคนิรุท)
๑.๑๑ พนักงานเจ้าหน้าที่สำนักงานที่ดินจังหวัดตราด
๑.๑๒ พนักงานเจ้าหน้าที่ตำรวจ เจ้าหน้าที่ฝ่ายปกครอง และหน่วยงานที่เกี่ยวข้อง

ภายใต้การอำนวยการของ [redacted] สำนักงานบริหารจัดการทรัพยากรทางทะเลและชายฝั่งที่ ๑ กรมทรัพยากรทางทะเลและชายฝั่ง ได้ร่วมกันปฏิบัติการโดยอาศัยอำนาจตามคำสั่งหัวหน้าคณะรักษาความสงบแห่งชาติ ที่ ๓/๒๕๕๘ ลงวันที่ ๑ เมษายน พ.ศ.๒๕๕๘ คำสั่งคณะรักษาความสงบแห่งชาติ ที่ ๖๔/๒๕๕๗ ลงวันที่ ๑๔ มิถุนายน พ.ศ.๒๕๕๗ และคำสั่งคณะรักษาความสงบแห่งชาติ ที่ ๖๖/๒๕๕๗ ลงวันที่ ๑๗ มิถุนายน พ.ศ.๒๕๕๗ มอบหมายให้เจ้าหน้าที่และพนักงานเจ้าหน้าที่ตาม ข้อ ๑ โดยมี [redacted] และคณะเจ้าหน้าที่ตามบันทึกการตรวจยึด ฉบับลงวันที่ ๒๒ กุมภาพันธ์ ๒๕๖๐

๒. ได้ร่วมกันตรวจสอบพื้นที่ ป่าชายเลนบ้านหนองรี หมู่ที่ ๓ ตำบลชำราก อำเภอเมืองตราด จังหวัดตราด ซึ่งอยู่ในเขตป่าสงวนแห่งชาติป่าห้องอ่าว ซึ่งเป็นพื้นที่ชายฝั่ง และเป็นพื้นที่ "ป่า" ตามพระราชบัญญัติป่าไม้ พุทธศักราช ๒๔๘๔ พบพื้นที่ป่าชายเลนถูกบุกรุก ยึดถือ ครอบครอง ทำประโยชน์ เนื้อที่ ๑๔-๑-๙๒ ไร่ คิดเป็นค่าเสียหายของรัฐในอัตราไร่ละ ๑๑๘,๓๓๐ บาท รวมเป็นเงินทั้งสิ้น ๑,๗๗๒,๕๘๓.๔๐ บาท (หนึ่งล้านเจ็ดแสนเจ็ดหมื่นสองพันห้าร้อยแปดสิบสามบาทสี่สิบสตางค์)

๓. ได้จับกุมตัว ไม่พบตัวผู้กระทำผิด

๔. พร้อมของกลาง [redacted]

- ๒ -

๕. ฐานความผิด

๕.๑ ฐานยึดถือ ครอบครอง ทำประโยชน์หรืออยู่อาศัยในที่ดิน ก่นสร้าง แผ้วถาง เผาป่า หรือกระทำด้วยประการใดๆ อันเป็นการเสื่อมเสียแก่สภาพป่าสงวนแห่งชาติ ซึ่งเป็นพื้นที่ชายฝั่ง โดยไม่ได้รับอนุญาตจากพนักงานเจ้าหน้าที่หรือได้รับอนุญาตตามกฎหมาย อันเป็นความผิดตามพระราชบัญญัติป่าสงวนแห่งชาติ พ.ศ.๒๕๐๗ มาตรา ๑๔ และมาตรา ๓๑ และพระราชบัญญัติป่าสงวนแห่งชาติ (ฉบับที่ ๔) พ.ศ.๒๕๕๙ มาตรา ๒๖/๔, ๒๖/๕ และมาตรา ๓๑

๕.๒ ฐานก่นสร้าง แผ้วถาง เผาป่า หรือกระทำด้วยประการใดๆ อันเป็นการทำลายป่า หรือเข้ายึดถือหรือครอบครองป่าเพื่อตนเองหรือผู้อื่น โดยไม่ได้รับอนุญาตจากพนักงานเจ้าหน้าที่หรือได้รับอนุญาตตามกฎหมาย อันเป็นความผิดตามพระราชบัญญัติป่าไม้ พุทธศักราช ๒๔๘๔ และที่แก้ไขเพิ่มเติม มาตรา ๕๔, ๕๕ และมาตรา ๗๒ ตรี

๕.๓ ฐานเข้าไปยึดถือ ครอบครอง รวมตลอดถึงการก่นสร้าง หรือเผาป่า ทำด้วยประการใดให้เป็นการทำลาย หรือทำให้เสื่อมสภาพที่ดิน ที่หิน ที่กรวด หรือที่ทราย ในบริเวณที่รัฐมนตรีประกาศหวงห้าม หรือทำสิ่งหนึ่งสิ่งใดอันเป็นอันตรายแก่ทรัพยากรในที่ดินอันเป็นความผิดตามประมวลกฎหมายที่ดิน พ.ศ.๒๔๗๗ มาตรา ๙ และมาตรา ๑๐๘ ทวิ

๕.๔ ฐานกระทำหรือละเว้นการกระทำด้วยประการใด โดยมิชอบด้วยกฎหมายอันเป็นการทำลายหรือทำให้สูญหายหรือเสียหายแก่ทรัพยากรธรรมชาติซึ่งเป็นของรัฐ หรือเป็นสาธารณสมบัติของแผ่นดินมีหน้าที่ต้องรับผิดชอบชดใช้ค่าเสียหายให้แก่รัฐตามมูลค่าทั้งหมดของทรัพยากรธรรมชาติที่ถูกทำลาย สูญหายหรือเสียหายไปนั้น อันเป็นความผิดตามพระราชบัญญัติส่งเสริมและรักษาคุณภาพสิ่งแวดล้อมแห่งชาติ พ.ศ.๒๕๓๕ มาตรา ๗๗

๖. พฤติการณ์คือ

๖.๑ เมื่อวันที่ ๒๒ กุมภาพันธ์ ๒๕๖๐ ระหว่างเวลา ๑๐.๓๐-๑๑.๐๐ น.คณะพนักงานเจ้าหน้าที่ตามข้อ ๑ ได้สนธิกำลังปฏิบัติการปราบปรามการกระทำผิดกฎหมายว่าด้วยการป่าไม้ ตามแผนปฏิบัติการ AO๓ ในเขตป่าสงวนแห่งชาติป่าท้องอ่าว ขณะตรวจมาถึงป่าชายเลนบ้านหนองรี หมู่ที่ ๓ ตำบลชำราก อำเภอเมืองตราด จังหวัดตราด ได้ดำเนินการตรวจสอบพื้นที่ป่าชายเลนถูกบุกรุก ยึดถือ ครอบครอง ทำประโยชน์ ลักษณะเป็นบ่อเพาะเลี้ยงสัตว์น้ำ สภาพทิ้งร้าง จำนวน ๓ บ่อ ขณะเข้าตรวจสอบไม่พบบุคคลใดอยู่ในพื้นที่เกิดเหตุ

๖.๒ คณะพนักงานเจ้าหน้าที่ได้ทำการตรวจวัดขนาดพื้นที่ถูกบุกรุก ยึดถือ ครอบครอง ทำประโยชน์โดยใช้เครื่องมือรับสัญญาณดาวเทียม (GPS) Datum WGS ๑๙๘๔ หาค่าพิกัดปรากฏรายละเอียดแนบท้ายบันทึกนี้ ซึ่งคำนวณเนื้อที่ได้เนื้อที่ ๑๔-๓-๗๒ ไร่ คิดเป็นค่าเสียหายของรัฐในอัตราไร่ละ ๑๑๘,๓๓๐ บาท รวมเป็นเงินทั้งสิ้น ๑,๗๗๒,๕๘๓.๔๐ บาท (หนึ่งล้านเจ็ดแสนเจ็ดหมื่นสองพันห้าร้อยแปดสิบสามบาทสี่สิบสตางค์) โดยมีรายละเอียดปรากฏตามบัญชีแนบท้ายบันทึกนี้ และนำค่าพิกัดมาตรวจสอบกับแผนที่กรมแผนที่ทหาร มาตราส่วน ๑ : ๕๐,๐๐๐ ลำดับชุด L๗๐๑๘ ระวางแผนที่ ๕๕๓๓ III และแผนที่ท้ายกฎกระทรวงฉบับที่ ๑๑๑ (พ.ศ.๒๕๑๑) แสดงแนวเขตป่าสงวนแห่งชาติ ปรากฏว่าพื้นที่ดังกล่าวอยู่ในเขตป่าสงวนแห่งชาติป่าท้องอ่าว และอยู่ในเขตอนุรักษ์ป่าชายเลนตามมติค[redacted]

๗. **ผู้ร้องทุกข์กล่าวโทษ** ได้มอบเรื่องราวให้ [redacted] เจ้าพนักงานป่าไม้ชำนาญงาน หัวหน้าสถานีพัฒนาทรัพยากรป่าชายเลนที่ ๔๕ (ด่านเก่า ตราด) รับไปแจ้งความกล่าวโทษต่อพนักงานสอบสวน สถานีตำรวจภูธรบ้านท่าเลื่อน อำเภอเมืองตราด จังหวัดตราด เพื่อสืบสวนสอบสวนหาตัวผู้กระทำผิดมาดำเนินคดีตามกฎหมายต่อไป

๘. **สถานที่เกิดเหตุ** ป่าชายเลนบ้านเกนองรี หมู่ที่ ๓ ตำบลชำราก อำเภอเมืองตราด จังหวัดตราด ซึ่งอยู่ในเขตป่าสงวนแห่งชาติป่าห้องอ่าว ซึ่งเป็นพื้นที่ชายฝั่ง และเป็นพื้นที่ "ป่า" ตามพระราชบัญญัติป่าไม้ พุทธศักราช ๒๔๘๔ และอยู่ในเขตอนุรักษ์ป่าชายเลนตามมติคณะรัฐมนตรี ดังรายละเอียดปรากฏตามแผนที่แสดงพื้นที่เกิดเหตุแนบท้ายบันทึกนี้ และในการตรวจยึดครั้งนี้คณะพนักงานเจ้าหน้าที่ผู้ตรวจยึด ได้ถ่ายรูปสถานที่เกิดเหตุ และสภาพแวดล้อมโดยทั่วไป ไว้เป็นพยานหลักฐานในการดำเนินคดีไว้ด้วยแล้ว

ในการตรวจยึดพื้นที่ครั้งนี้ คณะพนักงานเจ้าหน้าที่ผู้ตรวจยึดได้กระทำไปตามอำนาจหน้าที่ มิได้บังคับ ขู่เข็ญ หรือกระทำอันตรายใดๆ แก่ร่างกาย หรือจิตใจของผู้ใด และมิได้เรียกร้องทรัพย์สิน เงินทอง หรือผลประโยชน์อื่นใดจากผู้หนึ่งผู้ใด รวมทั้งมิได้ทำให้ทรัพย์สินของผู้หนึ่งผู้ใดสูญหาย เสียหาย เสื่อมค่า หรือไร้ประโยชน์แต่อย่างใด ได้อ่านบันทึกการตรวจยึดให้เจ้าหน้าที่ผู้เกี่ยวข้องทุกคนฟังแล้ว/อ่านเอง รับว่าถูกต้องตรงตามความเป็นจริง

จึงได้ร่วมกันลงลายมือชื่อไว้เป็นหลักฐานต่อหน้าพนักงานเจ้าหน้าที่ผู้ตรวจยึด

[redacted]

/(ลงชื่อ)...



แผนที่สังเขปแบบท้ายบันทึกการตรวจยึด (ไม่พบตัวผู้กระทำผิด)
ฉบับลงวันที่ ๒๒ กุมภาพันธ์ ๒๕๖๐
เหตุเกิดที่ ป่าสงวนแห่งชาติ ป่าห้องอ่าว เนื้อที่ ๑๔-๓-๓๒ ไร่
ท้องที่บ้านพนองรี หมู่ที่ ๓ ตำบลชำราก อำเภอเมือง จังหวัดตราด

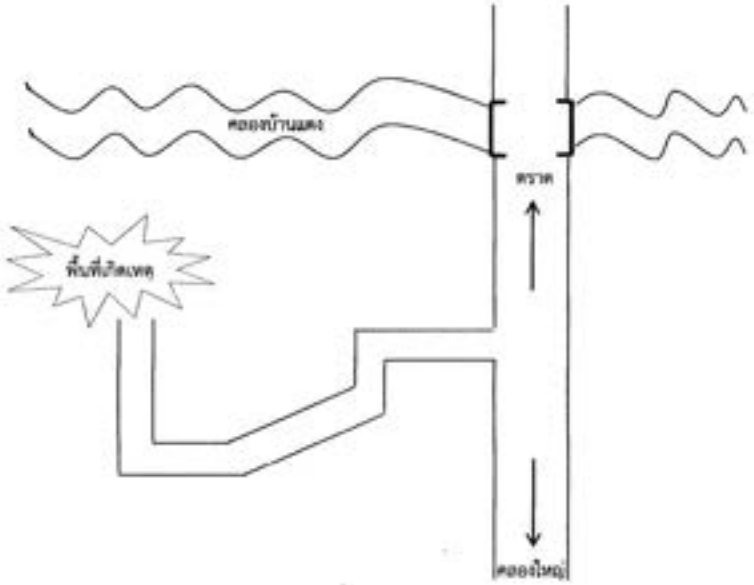

ขอรับรองว่าแผนที่แสดงบริเวณเกิดเหตุ ถูกต้องเป็นความจริง จึงร่วมกันลงลายมือชื่อไว้เป็นหลักฐาน

(ลงชื่อ) ผู้ตรวจยึด
(ลงชื่อ) ผู้ตรวจยึด
(ลงชื่อ) ผู้ตรวจยึด
(ลงชื่อ) ผู้ตรวจยึด
(ลงชื่อ) ผู้ตรวจยึด

(ลงชื่อ) ผู้ตรวจยึด
(ลงชื่อ) ผู้ตรวจยึด
(ลงชื่อ) ผู้ตรวจยึด
(ลงชื่อ) ผู้ตรวจยึด
(ลงชื่อ) ผู้ตรวจยึด

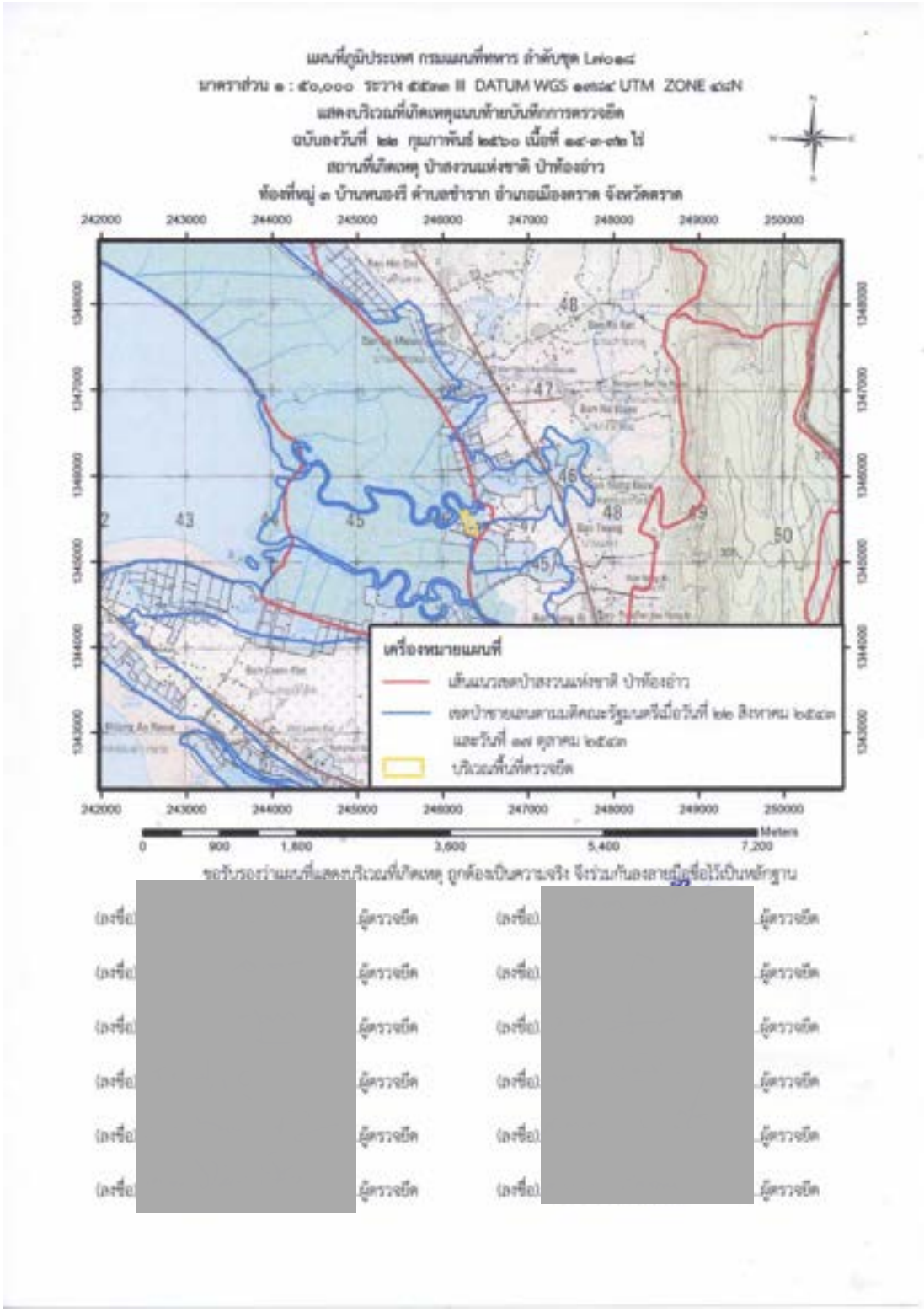
242000
243000
244000
245000
246000
247000
248000
249000
250000
1348000
1347000
1346000
1345000
1344000
1343000
48
47
46
45
43
50
เครื่องหมายแผนที่
0
900
1,800
3,600
5,400
7,200
Meters

พิกัดแนบท้ายบันทึกตรวจยึด ฉบับลงวันที่ 22 กุมภาพันธ์ พ.ศ.2560
เหตุเกิดที่บริเวณ ป่าสงวนแห่งชาติ ป่าห้องอ่าว
ท้องที่หมู่ ๓ บ้านหนองรี ตำบลช้างราก อำเภอเมืองตราด จังหวัดตราด
เนื้อที่รวม 14-3-92 ไร่

ลำดับ	พิกัด E	พิกัด N
1	246275	1345592
2	246334	1345472
3	246356	1345465
4	246367	1345454
5	246381	1345426
6	246387	1345401
7	246393	1345338
8	246378	1345317
9	246309	1345338
10	246212	1345571



ภาพถ่ายแสดงบริเวณที่เกิดเหตุ
แนบท้ายบันทึกการตรวจยึด ฉบับลงวันที่ ๒๒ กุมภาพันธ์ ๒๕๖๐
เหตุเกิดที่ ป่าสงวนแห่งชาติ ป่าห้องอ่าว เนื้อที่ ๑๔-๑-๑๒ ไร่
ณ บริเวณบ้าน หนองรี หมู่ที่ ๑ ตำบล ช่วราก อำเภอ เมืองตราด จังหวัด ตราด



เป่ง

(สำเนา)

เล่ม 85 ตอนที่ 51 ราชกิจจานุเบกษา 4 มิถุนายน 2511

กฎกระทรวง
ฉบับที่ 311 (พ.ศ.2511)
ออกตามความพระราชบัญญัติป่าสงวนแห่งชาติ
พ.ศ.2507

อาศัยอำนาจตามความในมาตรา 5 และมาตรา 6 แห่งพระราชบัญญัติป่าสงวนแห่งชาติ พ.ศ. 2507 รัฐมนตรีว่าการกระทรวงเกษตรออกกฎกระทรวงไว้ ดังต่อไปนี้

กำหนดให้ป่าท้องอ่าว ในท้องที่ตำบลเนินทราย ตำบลท่าพริก ตำบลตะกาง ตำบลชำราก และตำบลแหลมกลัด อำเภอเมืองตราด จังหวัดตราด ภายในแนวเขตตามแผนที่ท้ายกฎกระทรวงนี้ เป็นป่าสงวนแห่งชาติ

ให้ไว้ ณ วันที่ 16 พฤษภาคม 2511

พระประกาศสหกรณ์
รัฐมนตรีว่าการกระทรวงเกษตร

หมายเหตุ - เหตุผลในการประกาศใช้กฎกระทรวงฉบับนี้ คือ เนื่องจากป่าแห่งนี้มีไม้โกงกาง ไม้เสม็ด ไม้ประสักขาว ไม้ฝาด และไม้ชนิดอื่น ซึ่งมีค่าเป็นจำนวนมาก และมีของป่าดับทรัพยากรธรรมชาติอื่นด้วย สมควรกำหนดให้เป็นป่าสงวนแห่งชาติ เพื่อรักษาสภาพป่า ไม้ ของป่า และทรัพยากรธรรมชาติอื่นไว้

สำเนาถูกต้อง

[redacted]

[redacted]

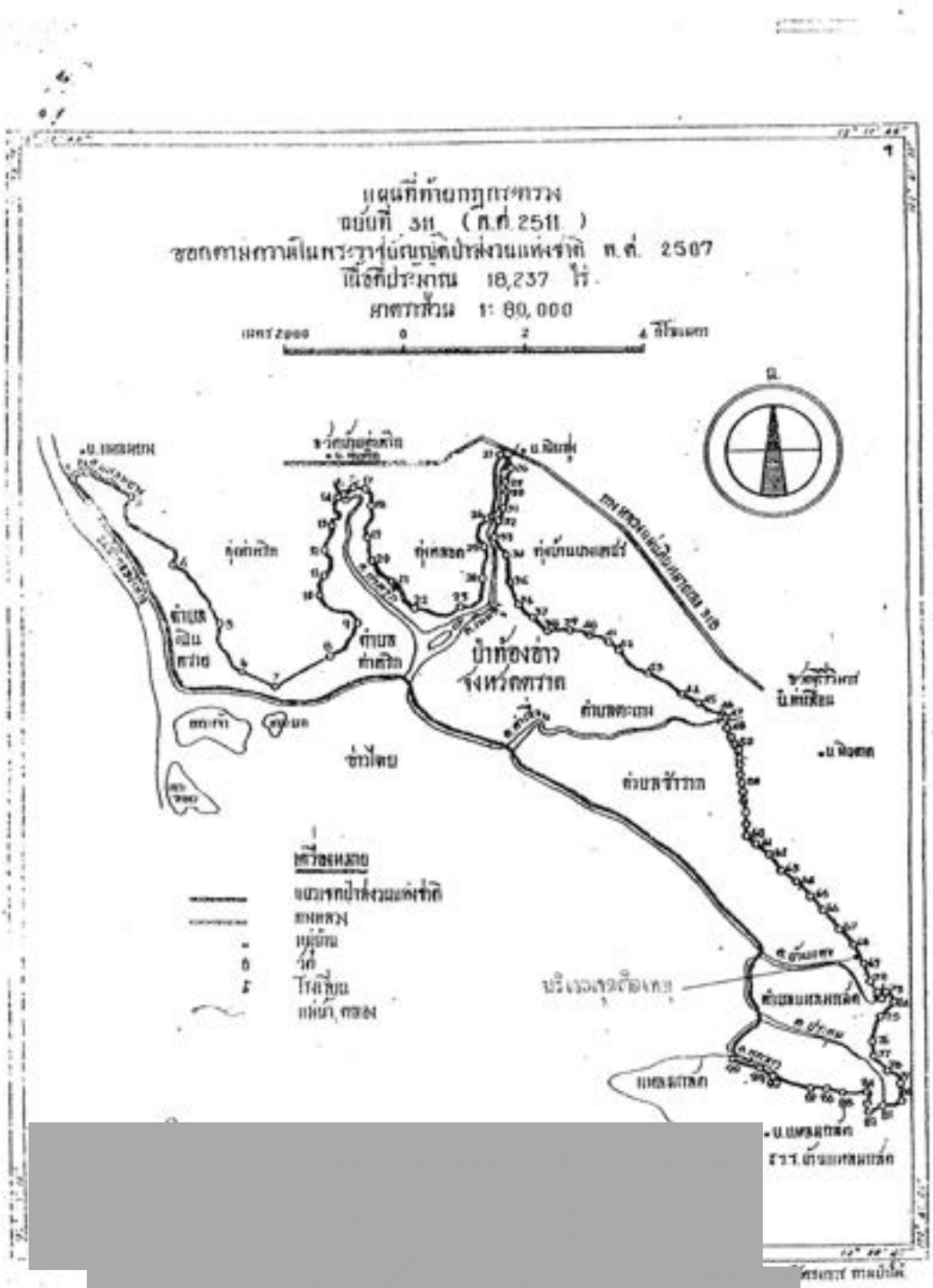

แผนที่ท้ายกฎกระทรวง
ฉบับที่ 311 (พ.ศ. 2511)
ออกตามความในพระราชบัญญัติป่าสงวนแห่งชาติ พ.ศ. 2507
เนื้อที่ประมาณ 18,237 ไร่
มาตราส่วน 1: 80,000
ป่าท้องอ่าว
จังหวัดตราด
ช่าวไทย
ตำบลช้าราก
เครื่องหมาย



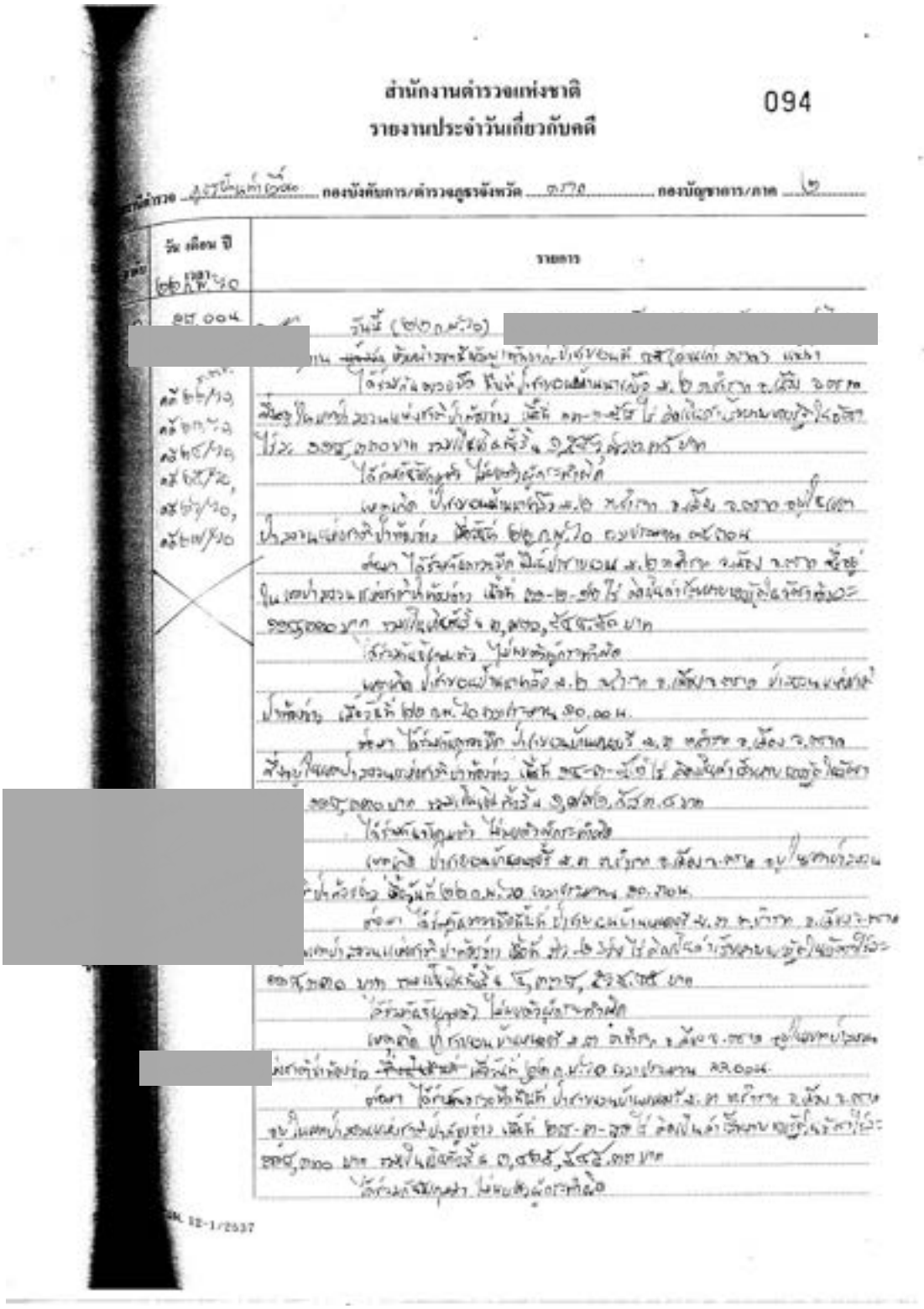

สำนักงานตำรวจแห่งชาติ
รายงานประจำวันเกี่ยวกับคดี

094

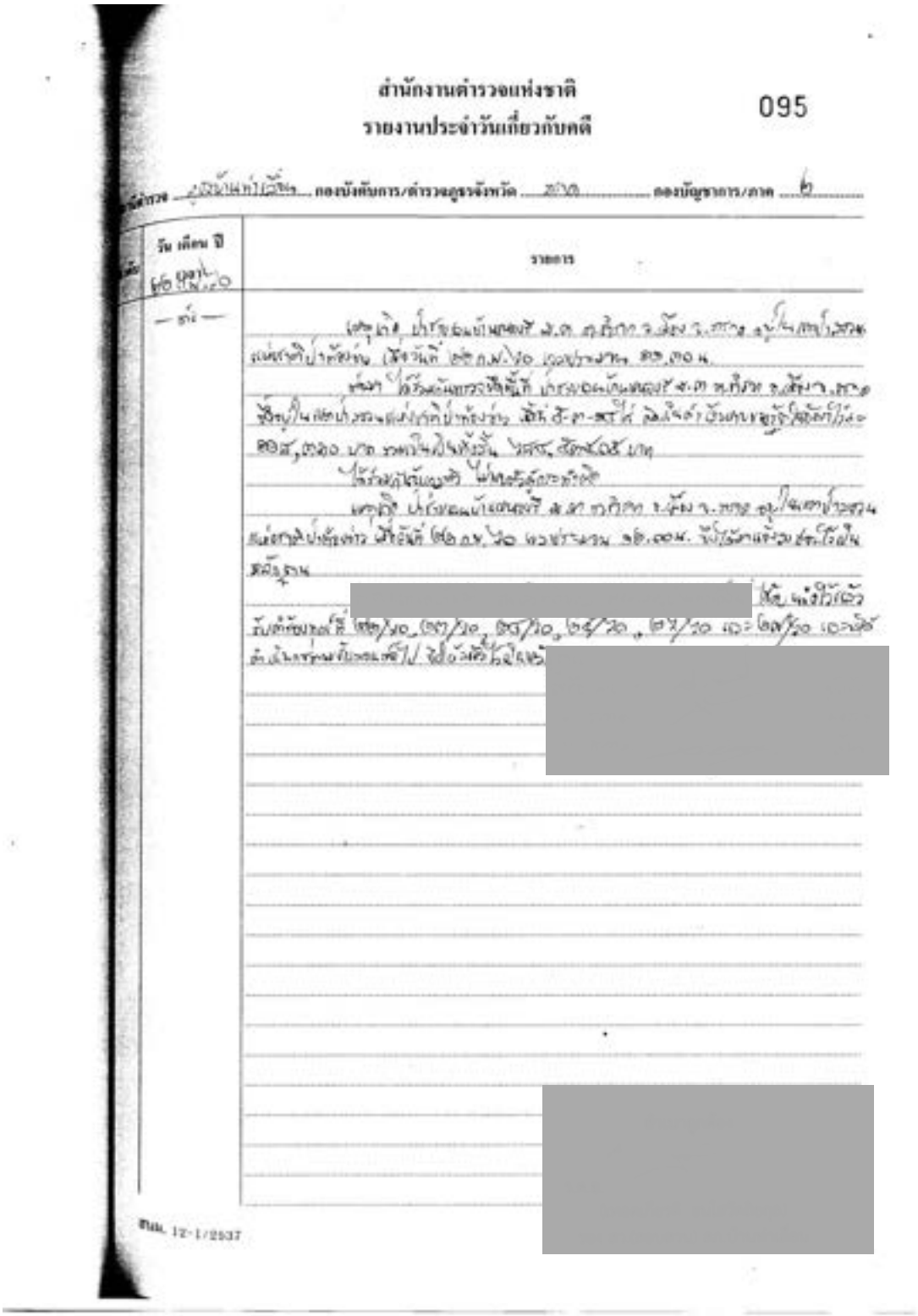

สำนักงานตำรวจแห่งชาติ
รายงานประจำวันเกี่ยวกับคดี

095

[redacted]

4. บันทึกการตรวจยึดของแปลง 4-VSD (ม.3 หนองรี ต.ชำราก อ.เมือง จ.ตราด)

[redacted]

บันทึกการตรวจยึด

[redacted]

วันที่ ๒๒ กุมภาพันธ์ ๒๕๖๐

บันทึกฉบับนี้ทำขึ้นไว้เพื่อเป็นหลักฐานแสดงว่า

วันนี้ (๒๒ กุมภาพันธ์ ๒๕๖๐) ระหว่างเวลา ๑๑.๐๐-๑๑.๓๐ น.

๑. คณะพนักงานเจ้าหน้าที่ประกอบด้วย

๑.๑ พนักงานเจ้าหน้าที่สำนักงานบริหารจัดการทรัพยากรทางทะเลและชายฝั่งที่ ๑
๑.๒ พนักงานเจ้าหน้าที่ส่วนอนุรักษ์ทรัพยากรป่าชายเลนและป่าชายเลน
๑.๓ พนักงานเจ้าหน้าที่สถานีพัฒนาทรัพยากรป่าชายเลนที่ ๑-๔, ๔๕
๑.๔ พนักงานเจ้าหน้าที่กองอำนวยการรักษาความสงบภายในจังหวัดตราด
๑.๕ พนักงานเจ้าหน้าที่สำนักงานทรัพยากรธรรมชาติและสิ่งแวดล้อมจังหวัดตราด
๑.๖ พนักงานเจ้าหน้าที่ตำรวจตระเวนชายแดนที่ ๑๑๒ และ ๑๑๗
๑.๗ พนักงานเจ้าหน้าที่ชุดควบคุมทหารพรานนาวิกโยธินที่ ๑
๑.๘ พนักงานเจ้าหน้าที่ชุดควบคุมทหารพรานนาวิกโยธินที่ ๓ เขาล้าน
๑.๙ พนักงานเจ้าหน้าที่กองร้อยรักษาความสงบ กองทัพเรือที่ ๔
๑.๑๐ พนักงานเจ้าหน้าที่ ร้อย ป.๑ พัน.ป.กจด. (อัคนิรุท)
๑.๑๑ พนักงานเจ้าหน้าที่สำนักงานที่ดินจังหวัดตราด
๑.๑๒ พนักงานเจ้าหน้าที่ตำรวจ เจ้าหน้าที่ฝ่ายปกครอง และหน่วยงานที่เกี่ยวข้อง

ภายใต้การอำนวยการของ [redacted] สำนักงานบริหารจัดการทรัพยากรทางทะเลและชายฝั่งที่ ๑ กรมทรัพยากรทางทะเลและชายฝั่ง ได้ร่วมกันปฏิบัติการโดยอาศัยอำนาจตามคำสั่งหัวหน้าคณะรักษาความสงบแห่งชาติ ที่ ๑/๒๕๕๗ ลงวันที่ ๑ เมษายน พ.ศ.๒๕๕๗ คำสั่งคณะรักษาความสงบแห่งชาติ ที่ ๖๗/๒๕๕๗ ลงวันที่ ๑๗ มิถุนายน พ.ศ.๒๕๕๗ และคำสั่งคณะรักษาความสงบแห่งชาติ ที่ ๖๖/๒๕๕๗ ลงวันที่ ๑๗ มิถุนายน พ.ศ.๒๕๕๗ มอบหมายให้เจ้าหน้าที่และพนักงานเจ้าหน้าที่ตาม ข้อ ๑ โดยมี นายศุภกฤต สุขเนียม หัวหน้าสถานีพัฒนาทรัพยากรป่าชายเลนที่ ๔๕ (ด่านแก่ง ตราด) และคณะเจ้าหน้าที่ตามบันทึกการตรวจยึด ฉบับลงวันที่ ๒๒ กุมภาพันธ์ ๒๕๖๐

๒. ได้ร่วมกันตรวจสอบพื้นที่ ป่าชายเลนบ้านหนองรี หมู่ที่ ๓ ตำบลชำราก อำเภอเมืองตราด จังหวัดตราด ซึ่งอยู่ในเขตป่าสงวนแห่งชาติป่าท้องอ่าว ซึ่งเป็นพื้นที่ชายฝั่ง และเป็นพื้นที่ "ป่า" ตามพระราชบัญญัติป่าไม้ พุทธศักราช ๒๔๘๔ พบพื้นที่ป่าชายเลนถูกบุกรุก ยึดถือ ครอบครอง ทำประโยชน์ เนื้อที่ ๓๖-๒-๖๖ ไร่ คิดเป็นค่าเสียหายของรัฐในอัตราไร่ละ ๑๑๘,๓๓๐ บาท รวมเป็นเงินทั้งสิ้น ๔,๓๓๘,๕๖๙.๔๕ บาท (สี่ล้านสามแสนสามหมื่นแปดพันห้าร้อยหกสิบเก้าบาทสี่สิบห้าสตางค์)

๓. ได้จับกุมตัว ไม่พบตัวผู้กระทำผิด

๔. พร้อมรายละเอียดบัญชีแสดงรายการอาคารสิ่งปลูกสร้างแนบท้ายบันทึกการตรวจยึดฉบับนี้ [redacted]

๕. ฐานความผิด

๕.๑ ฐานยึดถือ ครอบครอง ทำประโยชน์หรืออยู่อาศัยในที่ดิน ก่อสร้าง แผ้วถาง เผาป่า หรือกระทำด้วยประการใดๆ อันเป็นการเสื่อมเสียแก่สภาพป่าสงวนแห่งชาติ ซึ่งเป็นพื้นที่ชายฝั่ง โดยไม่ได้รับอนุญาตจากพนักงานเจ้าหน้าที่หรือได้รับอนุญาตตามกฎหมาย อันเป็นความผิดตามพระราชบัญญัติป่าสงวนแห่งชาติ พ.ศ.๒๕๐๗ มาตรา ๑๔ และมาตรา ๓๑ และพระราชบัญญัติป่าสงวนแห่งชาติ (ฉบับที่ ๔) พ.ศ.๒๕๕๙ มาตรา ๒๖/๔, ๒๖/๕ และมาตรา ๓๑

๕.๒ ฐานก่อสร้าง แผ้วถาง เผาป่า หรือกระทำด้วยประการใดๆ อันเป็นการทำลายป่า หรือเข้ายึดถือหรือครอบครองป่าเพื่อตนเองหรือผู้อื่น โดยไม่ได้รับอนุญาตจากพนักงานเจ้าหน้าที่หรือได้รับอนุญาตตามกฎหมาย อันเป็นความผิดตามพระราชบัญญัติป่าไม้ พุทธศักราช ๒๔๘๔ และที่แก้ไขเพิ่มเติม มาตรา ๕๔, ๕๕ และมาตรา ๗๒ ทวี

๕.๓ ฐานเข้าไปยึดถือ ครอบครอง รวมตลอดถึงการก่อสร้าง หรือเผาป่า ทำด้วยประการใดให้เป็นการทำลาย หรือทำให้เสื่อมสภาพที่ดิน ที่หิน ที่กรวด หรือที่ทราย ในบริเวณที่รัฐมนตรีประกาศหวงห้ามหรือทำสิ่งหนึ่งสิ่งใดอันเป็นอันตรายแก่ทรัพยากรในที่ดินอันเป็นความผิดตามประมวลกฎหมายที่ดิน พ.ศ.๒๔๙๗ มาตรา ๙ และมาตรา ๑๐๘ ทวี

๕.๔ ฐานกระทำหรือละเว้นการกระทำด้วยประการใด โดยมิชอบด้วยกฎหมายอันเป็นการทำลายหรือทำให้สูญหายหรือเสียหายแก่ทรัพยากรธรรมชาติซึ่งเป็นของรัฐ หรือเป็นสาธารณสมบัติของแผ่นดินมีหน้าที่ต้องรับผิดชอบชดใช้ค่าเสียหายให้แก่รัฐตามมูลค่าทั้งหมดของทรัพยากรธรรมชาติที่ถูกทำลาย สูญหายหรือเสียหายไปนั้น อันเป็นความผิดตามพระราชบัญญัติส่งเสริมและรักษาคุณภาพสิ่งแวดล้อมแห่งชาติ พ.ศ.๒๕๓๕ มาตรา ๗๗

๖. พฤติการณ์คือ

๖.๑ เมื่อวันที่ ๒๒ กุมภาพันธ์ ๒๕๖๐ ระหว่างเวลา ๑๑.๐๐-๑๑.๓๐ น.คณะพนักงานเจ้าหน้าที่ตามข้อ ๓ ได้สนธิกำลังปฏิบัติการปราบปรามการกระทำผิดกฎหมายว่าด้วยการป่าไม้ ตามแผนปฏิบัติการ AO๓ ในเขตป่าสงวนแห่งชาติป่าท้องอ่าว ขณะตรวจมาถึงป่าชายเลนบ้านหนองรี หมู่ที่ ๓ ตำบลช้างทูน อำเภอเมืองตราด จังหวัดตราด ได้ดำเนินการตรวจสอบพื้นที่ป่าชายเลนถูกบุกรุก ยึดถือ ครอบครอง ทำประโยชน์ ลักษณะเป็นบ่อเพาะเลี้ยงสัตว์น้ำ จำนวน ๗ บ่อ มีสภาพการทำประโยชน์ จำนวน ๒ บ่อ และสภาพทิ้งร้าง จำนวน ๕ บ่อ ตรวจพบมีโรงเรือนและสิ่งปลูกสร้างลักษณะเป็นบ้านพักอาศัยและโรงเก็บของ ขณะเข้าตรวจสอบไม่พบบุคคลใดอยู่ในพื้นที่เกิดเหตุ

๖.๒ คณะพนักงานเจ้าหน้าที่ได้ทำการตรวจวัดขนาดพื้นที่ถูกบุกรุก ยึดถือ ครอบครอง ทำประโยชน์โดยใช้เครื่องมือรับสัญญาณดาวเทียม (GPS) Datum WGS ๑๙๘๔ หาค่าพิกัดปรากฏรายละเอียดแนบท้ายบันทึกนี้ ซึ่งคำนวณเนื้อที่ได้เนื้อที่ ๑๖-๒-๖๖ ไร่คิดเป็นค่าเสียหายของรัฐในอัตราไร่ละ ๑๑๘,๓๓๐ บาท รวมเป็นเงินทั้งสิ้น ๔,๓๓๘,๕๖๙.๔๕ บาท (สี่ล้านสามแสนสามหมื่นแปดพันห้าร้อยหกสิบเก้าบาทสี่สิบห้าสตางค์) โดยมีรายละเอียดปรากฏตามบัญชีแนบท้ายบันทึกนี้ และนำค่าพิกัดมาตรวจสอบกับแผนที่กรมแผนที่ทหาร มาตราส่วน ๑ : ๕๐,๐๐๐ ลำดับชุด L๗๐๑๘ ระวางแผนที่ ๕๕๐๑ III และแผนที่ท้ายกฎกระทรวงฉบับที่ ๑๑๑ (พ.ศ.๒๕๑๑) แสดงแนวเขตป่าสงวนแห่งชาติ ปรากฏว่าพื้นที่ดังกล่าวอยู่ในเขตป่าสงวนแห่งชาติป่าท้องอ่าว และอยู่ในเขตอนุรักษ์ป่าชายเลนดา

๖.๓ คณะพนักงานเจ้าหน้าที่ได้ทำการตรวจสอบอาคารและสิ่งปลูกสร้าง พบว่ามี จำนวน ๕ รายการ รายละเอียดปรากฏตามแผนผังและภาพถ่ายแนบท้ายบันทึกนี้

๗. **ผู้ร้องทุกข์กล่าวโทษ** ได้มอบเรื่องราวให้ [redacted] หัวหน้าสถานีพัฒนาทรัพยากรป่าชายเลนที่ ๔๕ (ด่านเก่า ตราด) รับไปแจ้งความกล่าวโทษต่อพนักงานสอบสวน สถานีตำรวจภูธรบ้านท่าเสือน อำเภอเมืองตราด จังหวัดตราด เพื่อสืบสวนสอบสวนหาตัวผู้กระทำผิดมาดำเนินคดีตามกฎหมายต่อไป

๘. **สถานที่เกิดเหตุ** ป่าชายเลนบ้านหนองรี หมู่ที่ ๓ ตำบลชำราก อำเภอเมืองตราด จังหวัดตราด ซึ่งอยู่ในเขตป่าสงวนแห่งชาติป่าห้องอ่าว ซึ่งเป็นพื้นที่ชายฝั่ง และเป็นพื้นที่ "ป่า" ตามพระราชบัญญัติป่าไม้ พุทธศักราช ๒๔๘๔ และอยู่ในเขตอนุรักษ์ป่าชายเลนตามมติคณะรัฐมนตรี ดังรายละเอียดปรากฏตามแผนที่แสดงพื้นที่เกิดเหตุแนบท้ายบันทึกนี้ และในการตรวจยึดครั้งนี้คณะพนักงานเจ้าหน้าที่ผู้ตรวจยึด ได้ถ่ายรูปสถานที่เกิดเหตุ/อาคารสิ่งปลูกสร้าง และสภาพแวดล้อมโดยทั่วไป ไว้เป็นพยานหลักฐานในการดำเนินคดีไว้ด้วยแล้ว

ในการตรวจยึดพื้นที่ครั้งนี้ คณะพนักงานเจ้าหน้าที่ผู้ตรวจยึดได้กระทำไปตามอำนาจหน้าที่ มิได้บังคับ ขู่เข็ญ หรือกระทำอันตรายใดๆ แก่ร่างกาย หรือจิตใจของผู้ใด และมิได้เรียกร้องทรัพย์สิน เงินทอง หรือผลประโยชน์อื่นใดจากผู้หนึ่งผู้ใด รวมทั้งมิได้ทำให้ทรัพย์สินของผู้หนึ่งผู้ใดสูญหาย เสียหาย เสื่อมค่า หรือไร้ประโยชน์แต่อย่างใด ได้อ่านบันทึกการตรวจยึดให้เจ้าหน้าที่ผู้เกี่ยวข้องทุกคนฟังแล้ว/อ่านเอง รับว่าถูกต้องตรงตามความเป็นจริง

จึงได้ร่วมกันลงลายมือชื่อไว้เป็นหลักฐานต่อหน้าพนักงานเจ้าหน้าที่ผู้ตรวจยึด

[redacted]

[redacted]

[redacted]

/(ลงชื่อ)...



แผนที่สังเขปแบบท้ายบันทึกการตรวจยึด (ไม่พบตัวผู้กระทำผิด)
ฉบับลงวันที่ ๒๒ กุมภาพันธ์ ๒๕๖๐
เหตุเกิดที่ ป่าอนุรักษ์แห่งชาติ ป่าห้องอ่าว เนื้อที่ ๑๖-๒-๖๖ ไร่
ท้องที่บ้านหนองรี หมู่ที่ ๓ ตำบลช้างราก อำเภอเมือง จังหวัดตราด

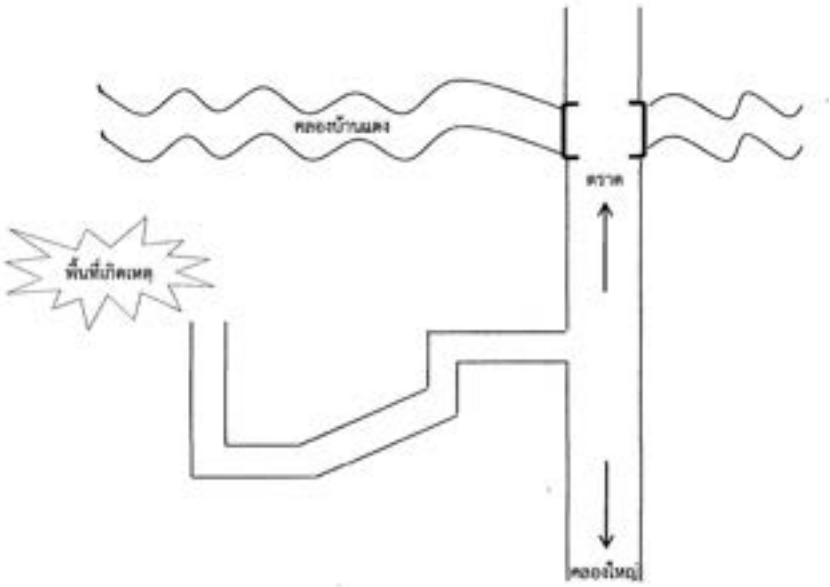

ขอรับรองว่าแผนที่แสดงบริเวณเกิดเหตุ ถูกต้องเป็นความจริง จึงร่วมกันลงลายมือชื่อไว้เป็นหลักฐาน

(ลงชื่อ)	ผู้ตรวจยึด	(ลงชื่อ)	ผู้ตรวจยึด
(ลงชื่อ)	ผู้ตรวจยึด	(ลงชื่อ)	ผู้ตรวจยึด
(ลงชื่อ)	ผู้ตรวจยึด	(ลงชื่อ)	ผู้ตรวจยึด
(ลงชื่อ)	ผู้ตรวจยึด	(ลงชื่อ)	ผู้ตรวจยึด
(ลงชื่อ)	ผู้ตรวจยึด	(ลงชื่อ)	ผู้ตรวจยึด

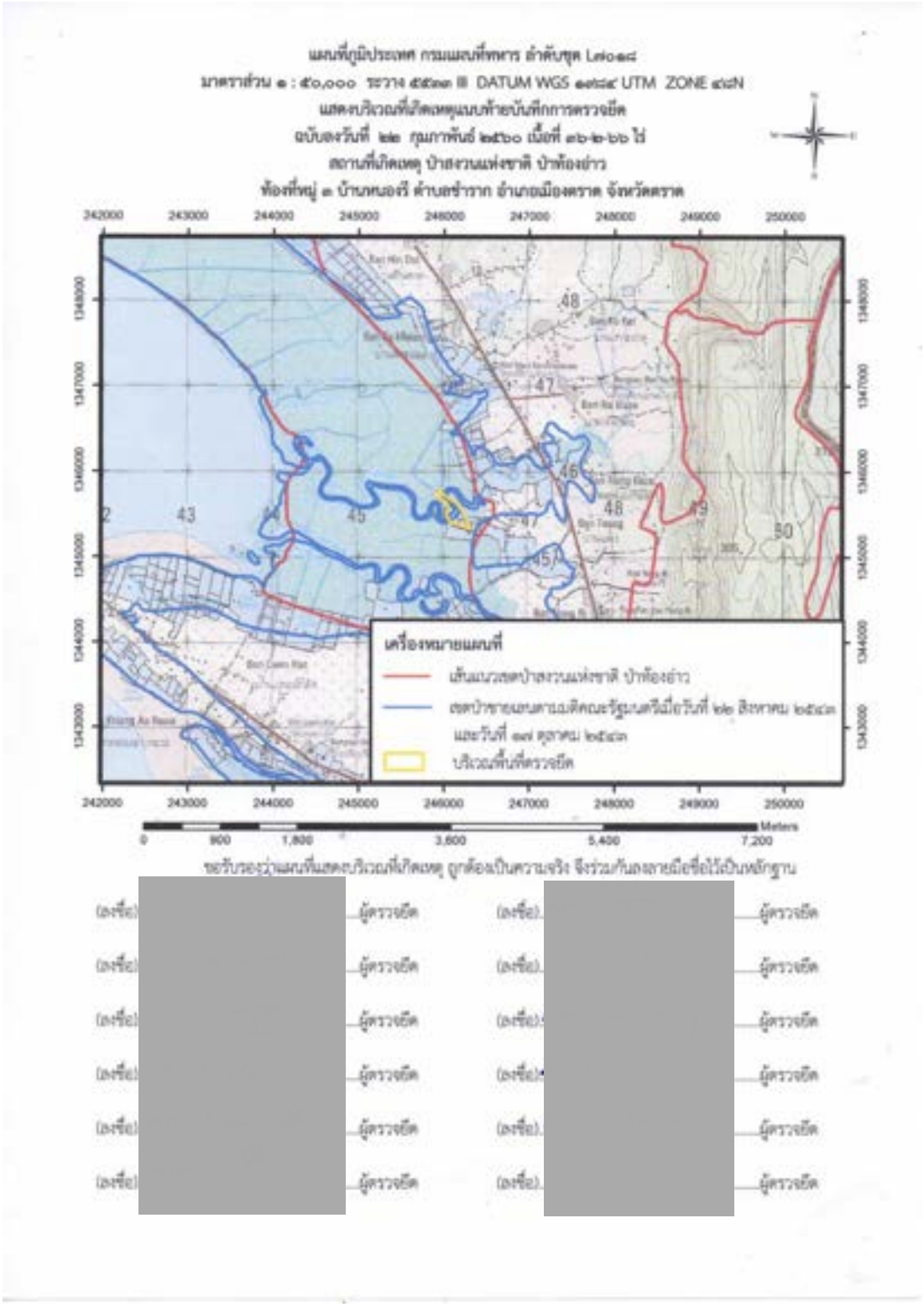
242000
243000
244000
245000
246000
247000
248000
249000
250000
1348000
1347000
1346000
1345000
1344000
1343000
48
47
46
45
43
เครื่องหมายแผนที่
0
900
1,800
3,600
5,400
7,200
Meters

พิกัดแนบท้ายบันทึกตรวจยึด ฉบับลงวันที่ 22 กุมภาพันธ์ พ.ศ.2560
เหตุเกิดที่บริเวณ ป่าสงวนแห่งชาติ ป่าห้องอ่าว
ท้องที่หมู่ ๓ บ้านหนองรี ตำบลชำราก อำเภอเมืองตราด จังหวัดตราด
เนื้อที่รวม 36-2-66 ไร่

ลำดับ	พิกัด E	พิกัด N
1	245943	1345778
2	245983	1345751
3	245989	1345734
4	246075	1345669
5	246156	1345622
6	246179	1345579
7	246208	1345559
8	246305	1345329
9	246080	1345401
10	246048	1345451
11	246016	1345520
12	246061	1345556
13	246041	1345623
14	246000	1345656
15	245946	1345684
16	245906	1345722



ภาพถ่ายแสดงบริเวณที่เกิดเหตุ
แนบท้ายบันทึกการตรวจยึด ฉบับลงวันที่ ๒๒ กุมภาพันธ์ ๒๕๖๐
เหตุเกิดที่ ป่าสงวนแห่งชาติ ป่าห้องอ่าว เนื้อที่ ๓๖-๒-๖๖ ไร่
ณ บริเวณบ้าน หนองรี หมู่ที่ ๓ ตำบล ชำราก อำเภอ เมืองตราด จังหวัด ตราด



บัญชีแสดงรายการสิ่งปลูกสร้าง
แนบท้ายบันทึกการตรวจยึด ฉบับลงวันที่ ๒๒ กุมภาพันธ์ ๒๕๖๐
เหตุเกิดที่บริเวณ ป่าสงวนแห่งชาติ ป่าห้องอ่าว เนื้อที่ ๑๒-๒-๖๖ ไร่
ท้องที่ บ้านหนองรี หมู่ที่ ๓ ตำบลช้างราก อำเภอเมืองตราด จังหวัดตราด

ลำดับที่	รายการ	จำนวน	หมายเหตุ
๑.	โรงเก็บของ ขนาด ๑๒ x ๘.๕ เมตร	๑ หลัง	
๒.	โรงเก็บของ ขนาด ๑๘.๗๐ x ๕.๔ เมตร	๑ หลัง	
๓.	บ้านพัก ขนาด ๔.๐๐ x ๖.๗๐ เมตร	๑ หลัง	
๔.	โรงเก็บของ ขนาด ๑๓.๓๐ x ๕.๗๐ เมตร	๑ หลัง	
๕.	โรงเก็บของ ขนาด ๑๔.๗๐ x ๘.๕๐ เมตร	๑ หลัง	

(ลงชื่อ) ผู้ตรวจยึด
(ลงชื่อ) ผู้ตรวจยึด
(ลงชื่อ) ผู้ตรวจยึด
(ลงชื่อ) ผู้ตรวจยึด
(ลงชื่อ) ผู้ตรวจยึด

(ลงชื่อ) ผู้ตรวจยึด
(ลงชื่อ) ผู้ตรวจยึด
(ลงชื่อ) ผู้ตรวจยึด
(ลงชื่อ) ผู้ตรวจยึด
(ลงชื่อ) ผู้ตรวจยึด

ภาพถ่ายแสดงรายการสิ่งปลูกสร้าง
แนบท้ายบันทึกการตรวจยึด ฉบับลงวันที่ ๒๒ กุมภาพันธ์ ๒๕๖๐
เหตุเกิดที่บริเวณ ป่าสงวนแห่งชาติ ป่าห้องอ่าว เนื้อที่ ๓๖-๒-๖๖ ไร่
ท้องที่ บ้านหนองรี หมู่ที่ ๓ ตำบลช้างราก อำเภอเมืองตราด จังหวัดตราด



ลำดับที่ ๑ โรงเก็บของ ขนาด ๑๒ x ๘.๕ เมตร



ลำดับที่ ๒ โรงเก็บของ ขนาด ๑๘.๓๐ x ๕.๔ เมตร



ลำดับที่ ๓ บ้านพัก ขนาด ๘.๐๐ x ๖.๓๐ เมตร



ลำดับที่ ๔ โรงเก็บของ ขนาด ๑๓.๓๐ x ๕.๗๐ เมตร



ลำดับที่ ๕ โรงเก็บของ ขนาด ๑๔.๗๐ x ๘.๕๐ เม

(สำเนา)

เล่ม 85 ตอนที่ 51 ราชกิจจานุเบกษา 4 มิถุนายน 2511

กฎกระทรวง
ฉบับที่ 311 (พ.ศ.2511)
ออกตามความพระราชบัญญัติป่าสงวนแห่งชาติ
พ.ศ.2507

อาศัยอำนาจตามความในมาตรา 5 และมาตรา 6 แห่งพระราชบัญญัติป่าสงวนแห่งชาติ พ.ศ. 2507 รัฐมนตรีว่าการกระทรวงเกษตรออกกฎกระทรวงไว้ ดังต่อไปนี้

กำหนดให้ป่าท้องอ่าว ในท้องที่ตำบลเนินทราย ตำบลท่าพริก ตำบลตะกาง ตำบลชำราก และตำบลแหลมกลัด อำเภอเมืองตราด จังหวัดตราด ภายในแนวเขตตามแผนที่ท้ายกฎกระทรวงนี้ เป็นป่าสงวนแห่งชาติ

ให้ไว้ ณ วันที่ 16 พฤษภาคม 2511

พระประกาศสหกรณ์
รัฐมนตรีว่าการกระทรวงเกษตร

หมายเหตุ - เหตุผลในการประกาศใช้กฎกระทรวงฉบับนี้ คือ เนื่องจากป่าแห่งนี้มีไม้โกงกาง ไม้เสม็ด ไม้ประสักขาว ไม้ฝาด และไม้ชนิดอื่น ซึ่งมีค่าเป็นจำนวนมาก และมีของป่ากับทรัพยากรธรรมชาติอื่นด้วย สมควรกำหนดให้เป็นป่าสงวนแห่งชาติ เพื่อรักษาสภาพป่า ไม้ ของป่า และทรัพยากรธรรมชาติอื่นไว้

สำเนาถูกต้อง

[redacted]

[redacted]

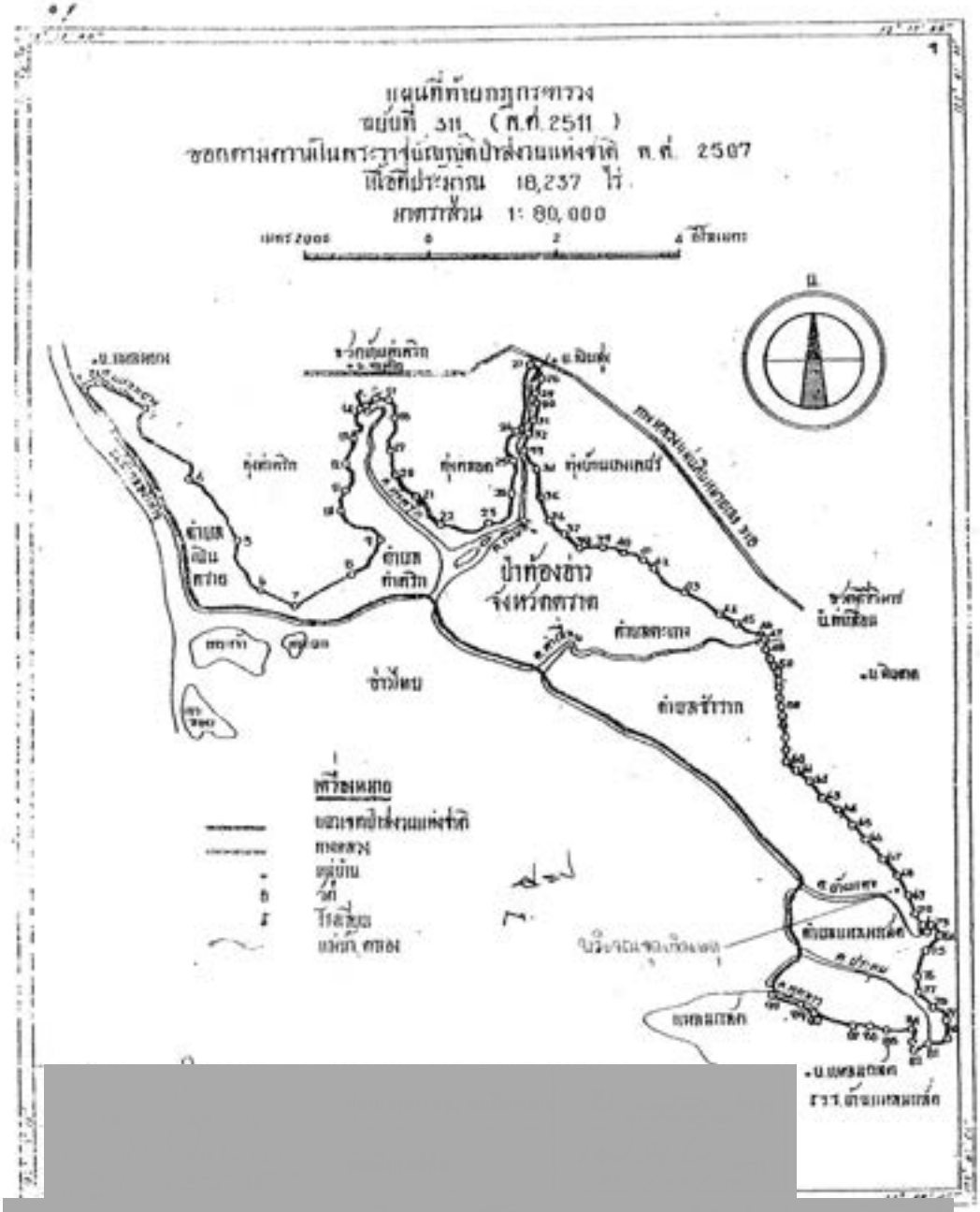

แผนที่ท้ายกฎกระทรวง
ฉบับที่ 311 (พ.ศ. 2511)
ออกตามความในพระราชบัญญัติป่าสงวนแห่งชาติ พ.ศ. 2507
เนื้อที่ประมาณ 18,237 ไร่
มาตราส่วน 1: 80,000
ป่าท้องอ่าว
จังหวัดตราด
ตำบลช้าราก
เครื่องหมาย





สำนักงานตำรวจแห่งชาติ
รายงานประจำวันเกี่ยวกับคดี

094

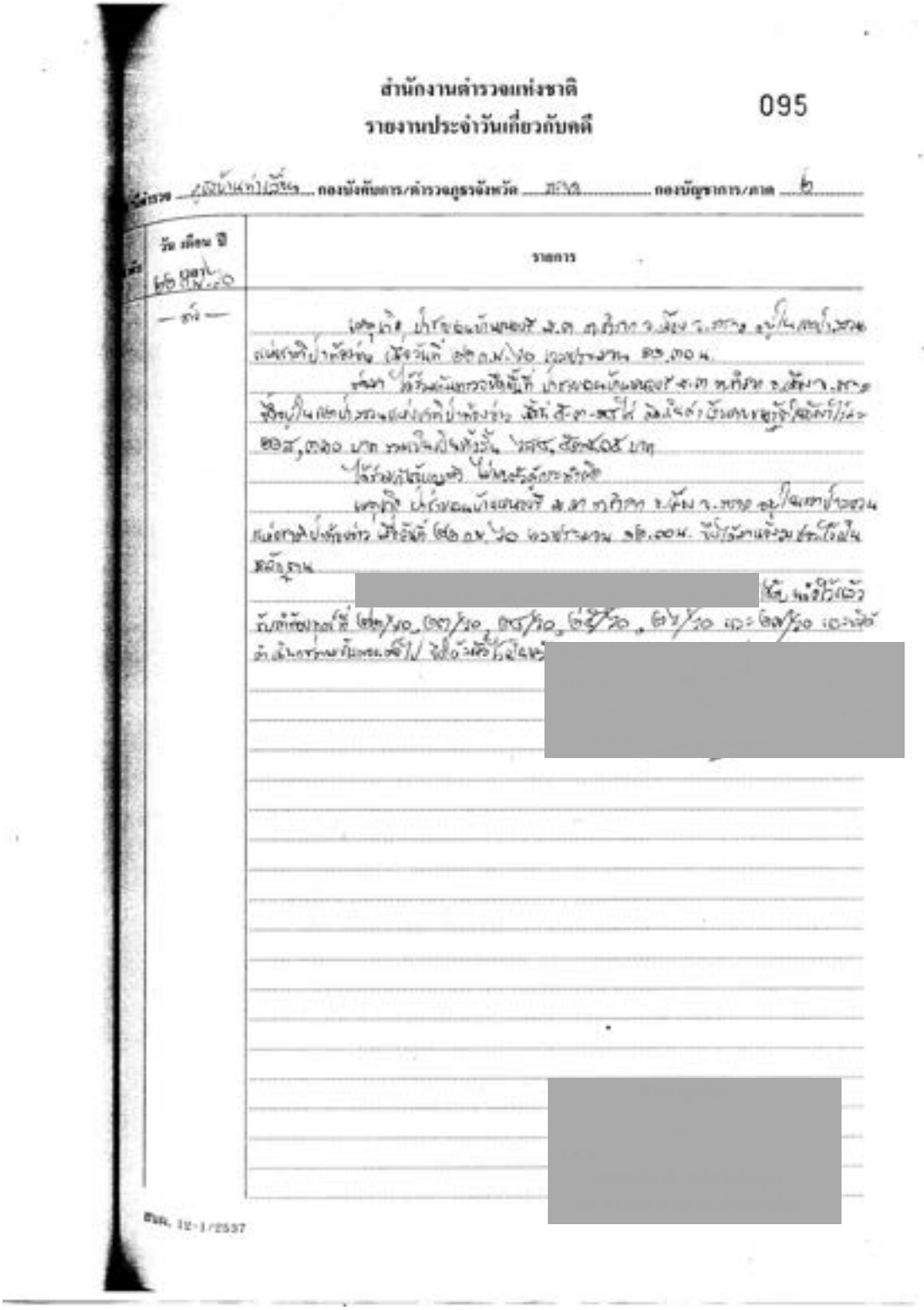

สำนักงานตำรวจแห่งชาติ
รายงานประจำวันเกี่ยวกับคดี

095

[redacted]

5. บันทึกการตรวจยึดของแปลง 5-VSD (ม.3 หนองรี ต.ชำราก อ.เมือง จ.ตราด)

บันทึกการตรวจยึด [redacted]

วันที่ ๒๒ กุมภาพันธ์ ๒๕๖๐

บันทึกฉบับนี้ทำขึ้นไว้เพื่อเป็นหลักฐานแสดงว่า

วันนี้ (๒๒ กุมภาพันธ์ ๒๕๖๐) ระหว่างเวลา ๑๑.๓๐-๑๒.๐๐ น.

๑. คณะพนักงานเจ้าหน้าที่ประกอบด้วย

๑.๑ พนักงานเจ้าหน้าที่สำนักงานบริหารจัดการทรัพยากรทางทะเลและชายฝั่งที่ ๑
๑.๒ พนักงานเจ้าหน้าที่ส่วนอนุรักษ์ทรัพยากรป่าชายฝั่งและป่าชายเลน
๑.๓ พนักงานเจ้าหน้าที่สถานีพัฒนาทรัพยากรป่าชายเลนที่ ๑-๔, ๔๕
๑.๔ พนักงานเจ้าหน้าที่กองอำนวยการรักษาความสั่นคงภายในจังหวัดตราด
๑.๕ พนักงานเจ้าหน้าที่สำนักงานทรัพยากรธรรมชาติและสิ่งแวดล้อมจังหวัดตราด
๑.๖ พนักงานเจ้าหน้าที่ตำรวจตระเวนชายแดนที่ ๑๒๖ และ ๑๒๗
๑.๗ พนักงานเจ้าหน้าที่ชุดควบคุมทหารพรานนาวิกโยธินที่ ๑
๑.๘ พนักงานเจ้าหน้าที่ชุดควบคุมทหารพรานนาวิกโยธินที่ ๓ เขาล้าน
๑.๙ พนักงานเจ้าหน้าที่กองร้อยรักษาความสงบ กองทัพเรือที่ ๔
๑.๑๐ พนักงานเจ้าหน้าที่ ร้อย ป.๑ พัน.ป.กจด. (อัคนิรุท)
๑.๑๑ พนักงานเจ้าหน้าที่สำนักงานที่ดินจังหวัดตราด
๑.๑๒ พนักงานเจ้าหน้าที่ตำรวจ เจ้าหน้าที่ฝ่ายปกครอง และหน่วยงานที่เกี่ยวข้อง

ภายใต้การอำนวยการของ [redacted] สำนักงานบริหารจัดการทรัพยากรทางทะเลและชายฝั่งที่ ๑ กรมทรัพยากรทางทะเลและชายฝั่ง ได้ร่วมกันปฏิบัติการโดยอาศัยอำนาจตามคำสั่งหัวหน้าคณะรักษาความสงบแห่งชาติ ที่ ๓/๒๕๕๘ ลงวันที่ ๑ เมษายน พ.ศ.๒๕๕๘ คำสั่งคณะรักษาความสงบแห่งชาติ ที่ ๖๔/๒๕๕๗ ลงวันที่ ๑๔ มิถุนายน พ.ศ.๒๕๕๗ และคำสั่งคณะรักษาความสงบแห่งชาติ ที่ ๖๖/๒๕๕๗ ลงวันที่ ๑๗ มิถุนายน พ.ศ.๒๕๕๗ มอบหมายให้เจ้าหน้าที่และพนักงานเจ้าหน้าที่ตาม ข้อ ๑ โดยมี [redacted] และคณะเจ้าหน้าที่ตามบันทึกการตรวจยึด ฉบับลงวันที่ ๒๒ กุมภาพันธ์ ๒๕๖๐

๒. ได้ร่วมกันตรวจสอบพื้นที่ ป่าชายเลนบ้านหนองรี หมู่ที่ ๓ ตำบลชำราก อำเภอเมืองตราด จังหวัดตราด ซึ่งอยู่ในเขตป่าสงวนแห่งชาติป่าห้องอ่าว ซึ่งเป็นพื้นที่ชายฝั่ง และเป็นพื้นที่ "ป่า" ตามพระราชบัญญัติป่าไม้ พุทธศักราช ๒๔๘๔ พบพื้นที่ป่าชายเลนถูกบุกรุก ยึดถือ ครอบครอง ทำประโยชน์ เนื้อที่ ๒๘-๓-๘๓ ไร่ คิดเป็นค่าเสียหายของรัฐในอัตราไร่ละ ๑๑๘,๓๓๐ บาท รวมเป็นเงินทั้งสิ้น ๓,๔๒๕,๗๔๙.๓๓ บาท (สามล้านสี่แสนสองหมื่นห้าพันเก้าร้อยสี่สิบเก้าบาทสามสิบสามสตางค์)

๓. ได้จับกุมตัว ไม่พบตัวผู้กระทำผิด

๔. พร้อมรายละเอียดบัญชีแสดงรายการอาคารสิ่งปลูกสร้างแนบท้ายบันทึกการตรวจยึดฉบับนี้ [redacted]

๕. ฐานความผิด

๕.๑ ฐานยึดถือ ครอบครอง ทำประโยชน์หรืออยู่อาศัยในที่ดิน ก่อสร้าง แผ้วถาง เผาป่า หรือกระทำด้วยประการใดๆ อันเป็นการเสื่อมเสียแก่สภาพป่าสงวนแห่งชาติ ซึ่งเป็นพื้นที่ชายฝั่ง โดยไม่ได้รับอนุญาตจากพนักงานเจ้าหน้าที่หรือได้รับอนุญาตตามกฎหมาย อันเป็นความผิดตามพระราชบัญญัติป่าสงวนแห่งชาติ พ.ศ.๒๕๐๗ มาตรา ๑๔ และมาตรา ๓๑ และพระราชบัญญัติป่าสงวนแห่งชาติ (ฉบับที่ ๔) พ.ศ.๒๕๕๙ มาตรา ๒๖/๔, ๒๖/๕ และมาตรา ๓๑

๕.๒ ฐานก่อสร้าง แผ้วถาง เผาป่า หรือกระทำด้วยประการใดๆ อันเป็นการทำลายป่า หรือเข้ายึดถือหรือครอบครองป่าเพื่อตนเองหรือผู้อื่น โดยไม่ได้รับอนุญาตจากพนักงานเจ้าหน้าที่หรือได้รับอนุญาตตามกฎหมาย อันเป็นความผิดตามพระราชบัญญัติป่าไม้ พุทธศักราช ๒๔๘๔ และที่แก้ไขเพิ่มเติม มาตรา ๕๔, ๕๕ และมาตรา ๗๒ ตรี

๕.๓ ฐานเข้าไปยึดถือ ครอบครอง รวมตลอดถึงการก่อสร้าง หรือเผาป่า ทำด้วยประการใดให้เป็นการทำลาย หรือทำให้เสื่อมสภาพที่ดิน ที่หิน ที่กรวด หรือที่ทราย ในบริเวณที่รัฐมนตรีประกาศหวงห้าม หรือทำสิ่งหนึ่งสิ่งใดอันเป็นอันตรายแก่ทรัพยากรในที่ดินอันเป็นความผิดตามประมวลกฎหมายที่ดิน พ.ศ.๒๔๙๗ มาตรา ๘ และมาตรา ๑๐๘ ทวิ

๕.๔ ฐานกระทำหรือละเว้นการกระทำด้วยประการใด โดยมิชอบด้วยกฎหมายอันเป็นการทำลายหรือทำให้สูญหายหรือเสียหายแก่ทรัพยากรธรรมชาติซึ่งเป็นของรัฐ หรือเป็นสาธารณสมบัติของแผ่นดินมีหน้าที่ต้องรับผิดชอบชดใช้ค่าเสียหายให้แก่รัฐตามมูลค่าทั้งหมดของทรัพยากรธรรมชาติที่ถูกทำลาย สูญหายหรือเสียหายไปนั้น อันเป็นความผิดตามพระราชบัญญัติส่งเสริมและรักษาคุณภาพสิ่งแวดล้อมแห่งชาติ พ.ศ.๒๕๓๕ มาตรา ๗๗

๖. พฤติการณ์คดี

๖.๑ เมื่อวันที่ ๒๒ กุมภาพันธ์ ๒๕๖๐ ระหว่างเวลา ๑๓.๓๐-๑๒.๐๐ น.คณะพนักงานเจ้าหน้าที่ตามข้อ ๑ ได้สนธิกำลังปฏิบัติการปราบปรามการกระทำผิดกฎหมายว่าด้วยการป่าไม้ ตามแผนปฏิบัติการ AO๑ ในเขตป่าสงวนแห่งชาติป่าท้องอ่าว ขณะตรวจมาถึงป่าชายเลนบ้านคลองรี หมู่ที่ ๓ ตำบลซำราก อำเภอเมืองตราด จังหวัดตราด ได้ดำเนินการตรวจสอบพื้นที่ป่าชายเลนถูกบุกรุก ยึดถือ ครอบครอง ทำประโยชน์ ลักษณะเป็นบ่อเพาะเลี้ยงสัตว์น้ำ จำนวน ๖ บ่อ ตรวจพบมีโรงเรือนและสิ่งปลูกสร้างลักษณะเป็นบ้านพักอาศัยและโรงเก็บของ ขณะเข้าตรวจสอบไม่พบบุคคลใดอยู่ในพื้นที่เกิดเหตุ

๖.๒ คณะพนักงานเจ้าหน้าที่ได้ทำการตรวจวัดขนาดพื้นที่ถูกบุกรุก ยึดถือ ครอบครอง ทำประโยชน์โดยใช้เครื่องมือรับสัญญาณดาวเทียม (GPS) Datum WGS ๑๙๘๔ หาค่าพิกัดปรากฏรายละเอียดแนบท้ายบันทึกนี้ ซึ่งคำนวณเนื้อที่ได้เนื้อที่ ๒๘-๑-๘๑ ไร่ คิดเป็นค่าเสียหายของรัฐในอัตราไร่ละ ๑๑๘,๓๓๐ บาท รวมเป็นเงินทั้งสิ้น ๓,๘๒๕,๓๘๐.๐๐ บาท (สามล้านสี่แสนสองหมื่นห้าพันแก้วร้อยสี่สิบแก้วบาทสามสิบสามสตางค์) โดยมีรายละเอียดปรากฏตามบัญชีแนบท้ายบันทึกนี้ และนำค่าพิกัดมาตรวจสอบกับแผนที่กรมแผนที่ทหาร มาตราส่วน ๑ : ๕๐,๐๐๐ ลำดับชุด L๗๐๑๘ ระวางแผนที่ ๕๕๓๓ III และแผนที่ท้ายกฎกระทรวงฉบับที่ ๓๑๑ (พ.ศ.๒๕๑๑) แสดงแนวเขตป่าสงวนแห่งชาติ ปรากฏว่าพื้นที่ดังกล่าวอยู่ในเขตป่าสงวนแห่งชาติป่าท้องอ่าว และอยู่ในเขตอนุรักษ์ป่าชายเลนตามมติคณะรัฐมนตรี

๖.๓ คณะพนักงานเจ้าหน้าที่ได้ทำการตรวจสอบอาคารและสิ่งปลูกสร้าง พบว่ามี จำนวน ๓ รายการ รายละเอียดปรากฏตามแผนผังและภาพถ่ายแนบท้ายบันทึกนี้

๗. ผู้ร้องทุกข์กล่าวโทษ [redacted]
หัวหน้าสถานีพัฒนาทรัพยากรป่าชายเลนที่ ๔๕ (ด่านเก่า ตราด) รับไปแจ้งความกล่าวโทษต่อพนักงานสอบสวน สถานีตำรวจภูธรบ้านท่าเลื่อน อำเภอเมืองตราด จังหวัดตราด เพื่อสืบสวนสอบสวนหาตัวผู้กระทำผิดมาดำเนินคดีตามกฎหมายต่อไป

๘. สถานที่เกิดเหตุ ป่าชายเลนบ้านหนองรี หมู่ที่ ๓ ตำบลชำราก อำเภอเมืองตราด จังหวัดตราด ซึ่งอยู่ในเขตป่าสงวนแห่งชาติป่าพ้องอ่าว ซึ่งเป็นพื้นที่ชายฝั่ง และเป็นพื้นที่ "ป่า" ตามพระราชบัญญัติป่าไม้ พุทธศักราช ๒๔๘๔ และอยู่ในเขตอนุรักษ์ป่าชายเลนตามมติคณะรัฐมนตรี ดังรายละเอียดปรากฏตามแผนที่แสดงพื้นที่เกิดเหตุแนบท้ายบันทึกนี้ และในการตรวจยึดครั้งนี้คณะพนักงานเจ้าหน้าที่ผู้ตรวจยึด ได้ถ่ายรูปสถานที่เกิดเหตุ/อาคารสิ่งปลูกสร้าง และสภาพแวดล้อมโดยทั่วไป ไว้เป็นพยานหลักฐานในการดำเนินคดีไว้ด้วยแล้ว

ในการตรวจยึดพื้นที่ครั้งนี้ คณะพนักงานเจ้าหน้าที่ผู้ตรวจยึดได้กระทำไปตามอำนาจหน้าที่ มิได้บังคับ ขู่เข็ญ หรือกระทำอันตรายใดๆ แก่ร่างกาย หรือจิตใจของผู้ใด และมิได้เรียกร้องทรัพย์สิน เงินทอง หรือผลประโยชน์อื่นใดจากผู้หนึ่งผู้ใด รวมทั้งมิได้ทำให้ทรัพย์สินของผู้หนึ่งผู้ใดสูญหาย เสียหาย เสื่อมค่า หรือไร้ประโยชน์แต่อย่างใด ได้อ่านบันทึกการตรวจยึดให้เจ้าหน้าที่ผู้เกี่ยวข้องทุกคนฟังแล้ว/อ่านเอง รับว่าถูกต้องตรงตามความเป็นจริง

จึงได้ร่วมกันลงลายมือชื่อไว้เป็นหลักฐานต่อหน้าพนักงานเจ้าหน้าที่ผู้ตรวจยึด

[redacted]

[redacted]

[redacted]

/(ลงชื่อ)...



แผนที่สังเขปแบบท้ายบันทึกการตรวจยึด (ไม่พบตัวผู้กระทำผิด)
ฉบับลงวันที่ ๒๒ กุมภาพันธ์ ๒๕๖๐
เหตุเกิดที่ ป่าสงวนแห่งชาติ ป่าห้องอ่าว เนื้อที่ ๒๘-๓-๘๑ ไร่
ท้องที่บ้านพนองรี หมู่ที่ ๓ ตำบลช้างราก อำเภอเมือง จังหวัดตราด

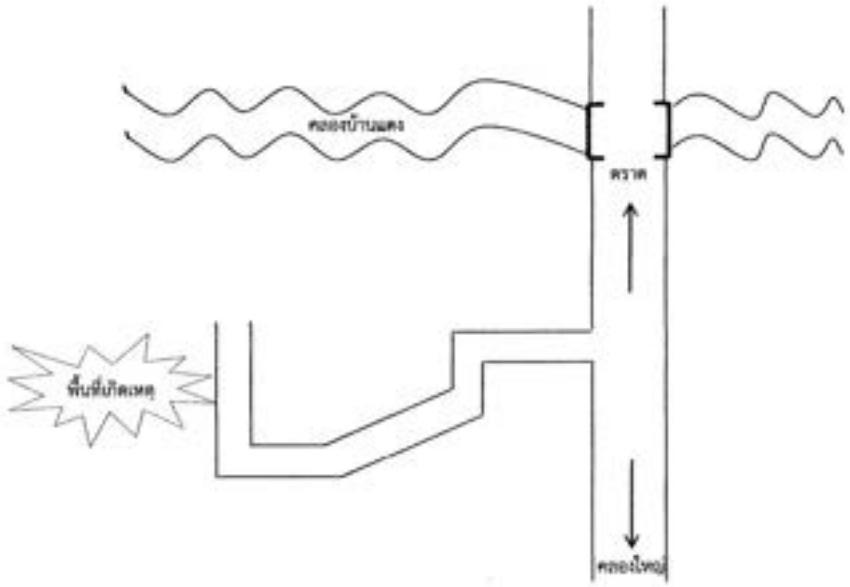

ขอรับรองว่าแผนที่แสดงบริเวณเกิดเหตุ ถูกต้องเป็นความจริง จึงร่วมกันลงลายมือชื่อไว้เป็นหลักฐาน

(ลงชื่อ)		ผู้ตรวจยึด	(ลงชื่อ)		ผู้ตรวจยึด
(ลงชื่อ)		ผู้ตรวจยึด	(ลงชื่อ)		ผู้ตรวจยึด
(ลงชื่อ)		ผู้ตรวจยึด	(ลงชื่อ)		ผู้ตรวจยึด
(ลงชื่อ)		ผู้ตรวจยึด	(ลงชื่อ)		ผู้ตรวจยึด
(ลงชื่อ)		ผู้ตรวจยึด	(ลงชื่อ)		ผู้ตรวจยึด

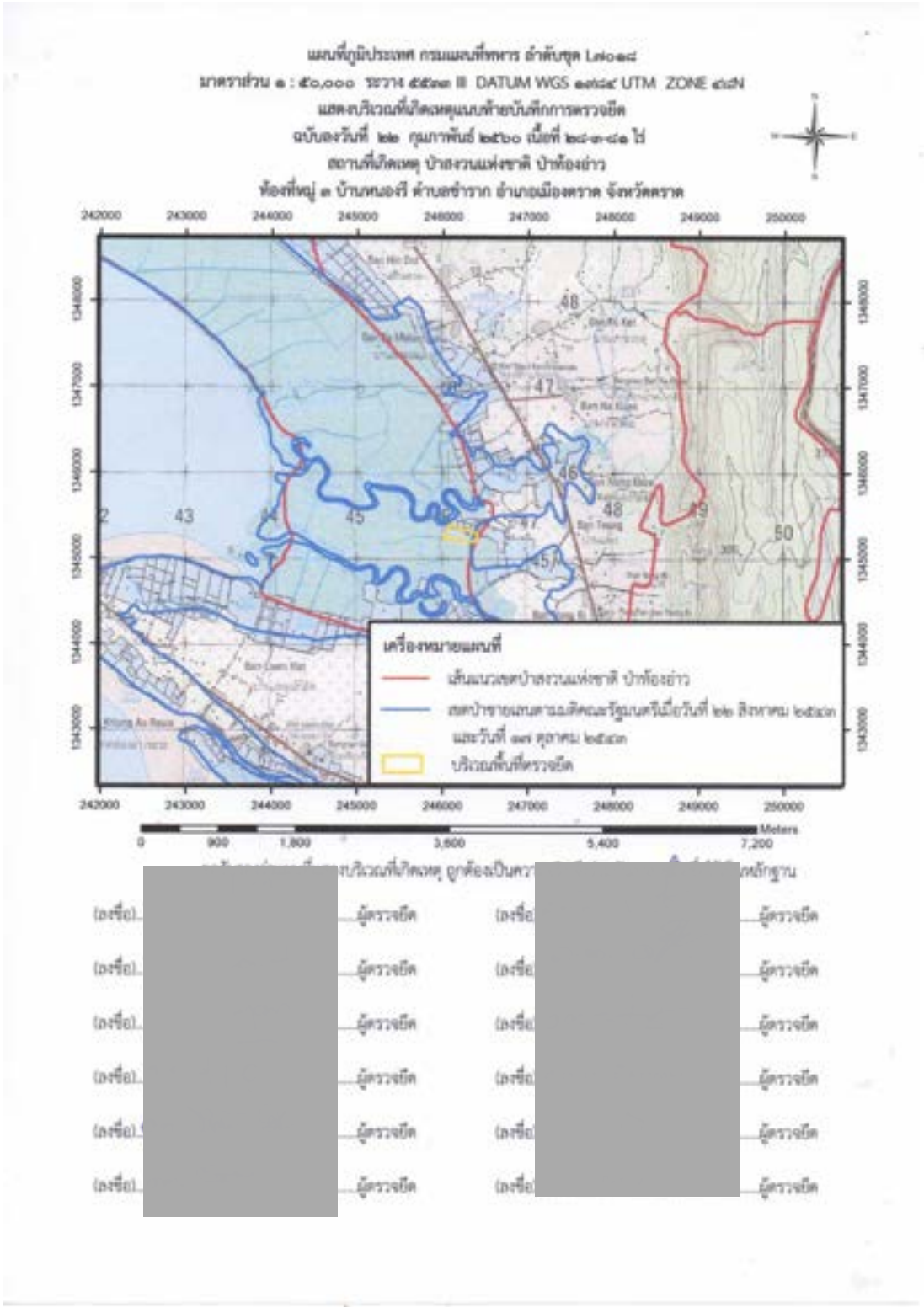
242000
243000
244000
245000
246000
247000
248000
249000
250000
1348000
1347000
1346000
1345000
1344000
1343000
48
47
46
43
45
50
เครื่องหมายแผนที่
เส้นแนวเขตป่าสงวนแห่งชาติ ป่าห้องย่าว
บริเวณพื้นที่ตรวจยึด
0
900
1,800
3,600
5,400
7,200
Meters
ผู้ตรวจยึด

พิกัดแนบท้ายบันทึกตรวจยึด ฉบับลงวันที่ 22 กุมภาพันธ์ พ.ศ.2560
เหตุเกิดที่บริเวณ ป่าสงวนแห่งชาติ ป่าห้องอ่าว
ท้องที่หมู่ ๓ บ้านหนองรี ตำบลช้างราก อำเภอเมืองตราด จังหวัดตราด
เนื้อที่รวม 28-3-81 ไร่

ลำดับ	พิกัด E	พิกัด N
1	246402	1345293
2	246399	1345223
3	246384	1345194
4	246014	1345232
5	246081	1345391
6	246249	1345332
7	246270	1345330



ภาพถ่ายแสดงบริเวณที่เกิดเหตุ
แนบท้ายบันทึกการตรวจยึด ฉบับลงวันที่ ๒๒ กุมภาพันธ์ ๒๕๖๐
เหตุเกิดที่ ป่าสงวนแห่งชาติ ป่าห้องย่าว เนื้อที่ ๒๘-๓-๘๑ ไร่
ณ บริเวณบ้าน หนองรี หมู่ที่ ๑ ตำบล ชำราก อำเภอ เมืองตราด จังหวัด ตราด








บัญชีแสดงรายการสิ่งปลูกสร้าง
แนบท้ายบันทึกการตรวจยึด ฉบับลงวันที่ ๒๒ กุมภาพันธ์ ๒๕๖๐
เหตุเกิดที่บริเวณ ป่าสงวนแห่งชาติ ป่าห้องอ่าว เนื้อที่ ๒๘-๓-๘๑ ไร่
ท้องที่ บ้านหนองรี หมู่ที่ ๓ ตำบลช้างราก อำเภอเมืองตราด จังหวัดตราด

ลำดับที่	รายการ	จำนวน	หมายเหตุ
๑.	บ้านพัก ขนาด ๑๐.๐๐ x ๒๖.๖๐ เมตร	๑ หลัง	
๒.	บ้านพัก ขนาด ๗.๐๐ x ๑๔.๒๐ เมตร	๑ หลัง	
๓.	โรงเก็บของ ขนาด ๙.๒๐ x ๒๒.๒๐ เมตร	๑ หลัง	

(ลงชื่อ) [redacted] ผู้ตรวจยึด
(ลงชื่อ) [redacted] ผู้ตรวจยึด
(ลงชื่อ) [redacted] ผู้ตรวจยึด
(ลงชื่อ) [redacted] ผู้ตรวจยึด
(ลงชื่อ) [redacted] ผู้ตรวจยึด

(ลงชื่อ) [redacted] ผู้ตรวจยึด
(ลงชื่อ) [redacted] ผู้ตรวจยึด
(ลงชื่อ) [redacted] ผู้ตรวจยึด
(ลงชื่อ) [redacted] ผู้ตรวจยึด
(ลงชื่อ) [redacted] ผู้ตรวจยึด

ภาพถ่ายแสดงรายการสิ่งปลูกสร้าง

แนบท้ายบันทึกการตรวจยึด ฉบับลงวันที่ ๒๒ กุมภาพันธ์ ๒๕๖๐

เหตุเกิดที่บริเวณ ป่าสงวนแห่งชาติ ป่าห้องอ่าว เนื้อที่ ๒๘-๑-๘๑ ไร่

ท้องที่ บ้านหนองรี หมู่ที่ ๓ ตำบลช้างราก อำเภอเมืองตราด จังหวัดตราด



ลำดับที่ ๑ บ้านพัก ขนาด ๑๐.๐๐ x ๒๖.๖๐ เมตร



ลำดับที่ ๒ บ้านพัก ขนาด ๗.๐๐ x ๑๔.๒๐ เมตร



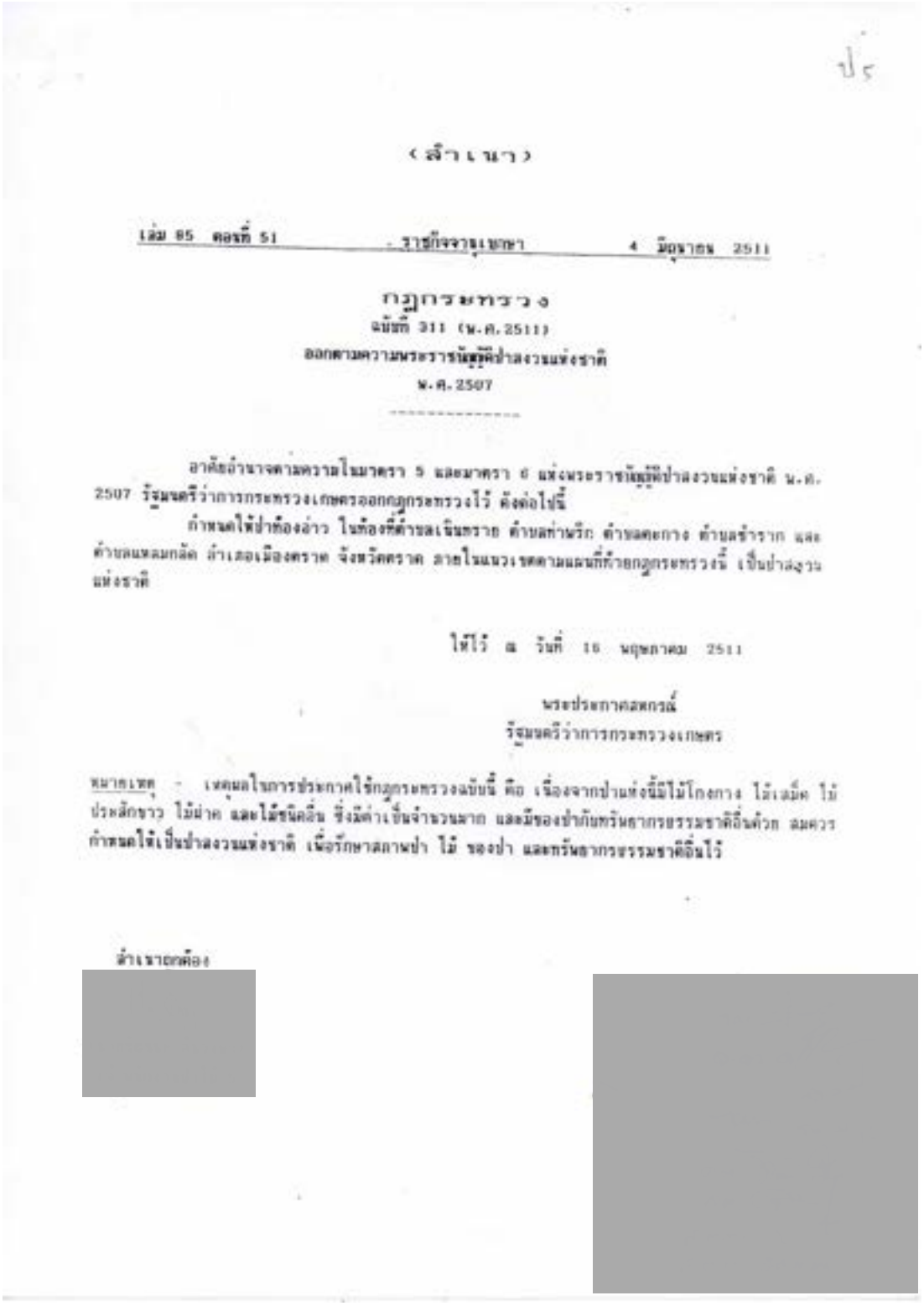

(ฉบับ)

เล่ม 85 ตอนที่ 51 ราชกิจจานุเบกษา 4 มิถุนายน 2511

กฎกระทรวง
ฉบับที่ 311 (พ.ศ.2511)
ออกตามความในพระราชบัญญัติป่าสงวนแห่งชาติ
พ.ศ.2507

อาศัยอำนาจตามความในมาตรา 5 และมาตรา 6 แห่งพระราชบัญญัติป่าสงวนแห่งชาติ พ.ศ. 2507 รัฐมนตรีว่าการกระทรวงเกษตรออกกฎกระทรวงไว้ ดังต่อไปนี้

กำหนดให้ป่าท้องอ่าว ในท้องที่ตำบลเนินทราย ตำบลท่าหลิว ตำบลคลองกวาง ตำบลช้างราก และตำบลแหลมกลัด อำเภอเมืองตราด จังหวัดตราด ภายในแนวเขตตามแผนที่ท้ายกฎกระทรวงนี้ เป็นป่าสงวนแห่งชาติ

ให้ไว้ ณ วันที่ 16 พฤษภาคม 2511

พระประกาศคเชนทรณ์
รัฐมนตรีว่าการกระทรวงเกษตร

หมายเหตุ - เหตุผลในการประกาศใช้กฎกระทรวงฉบับนี้ คือ เนื่องจากป่าแห่งนี้มีไม้โกงกาง ไม้เสม็ด ไม้ประสักขาว ไม้ฝาด และไม้ชนิดอื่น ซึ่งมีค่าเป็นจำนวนมาก และมีของป่าและทรัพยากรธรรมชาติอื่นด้วย สมควรกำหนดให้เป็นป่าสงวนแห่งชาติ เพื่อรักษาสภาพป่า ไม้ ของป่า และทรัพยากรธรรมชาติอื่นไว้

สำเนาถูกต้อง



แผนที่ท้ายกฎกระทรวง
ฉบับที่ 311 (พ.ศ. 2511)
ออกตามความในพระราชบัญญัติป่าสงวนแห่งชาติ พ.ศ. 2507
เนื้อที่ประมาณ 18,237 ไร่
มาตราส่วน 1: 80,000
ป่าท้องอ่าว
จังหวัดตราด
ตำบลตะกาง
ตำบลชำราก
อ่าวไทย

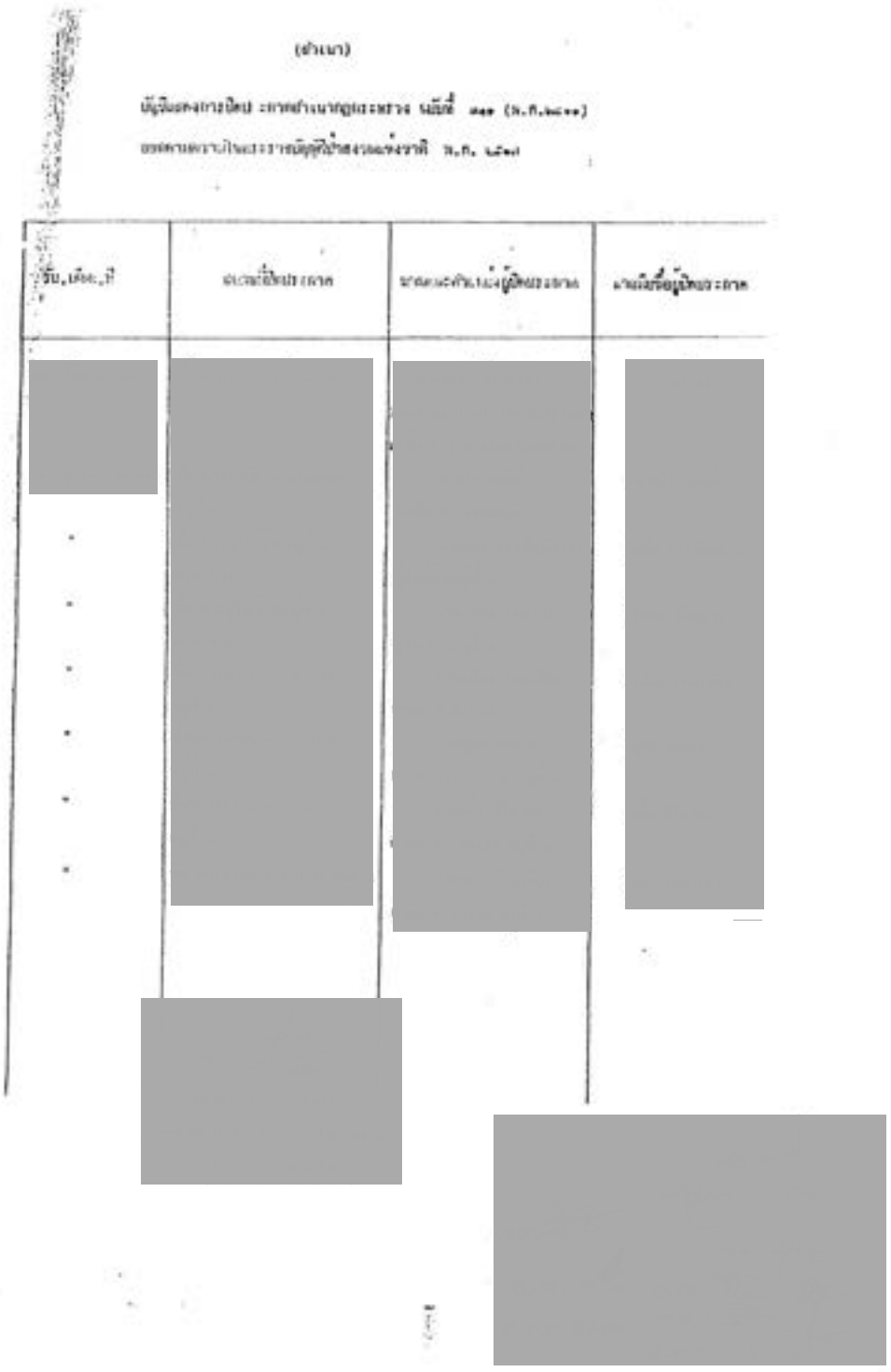

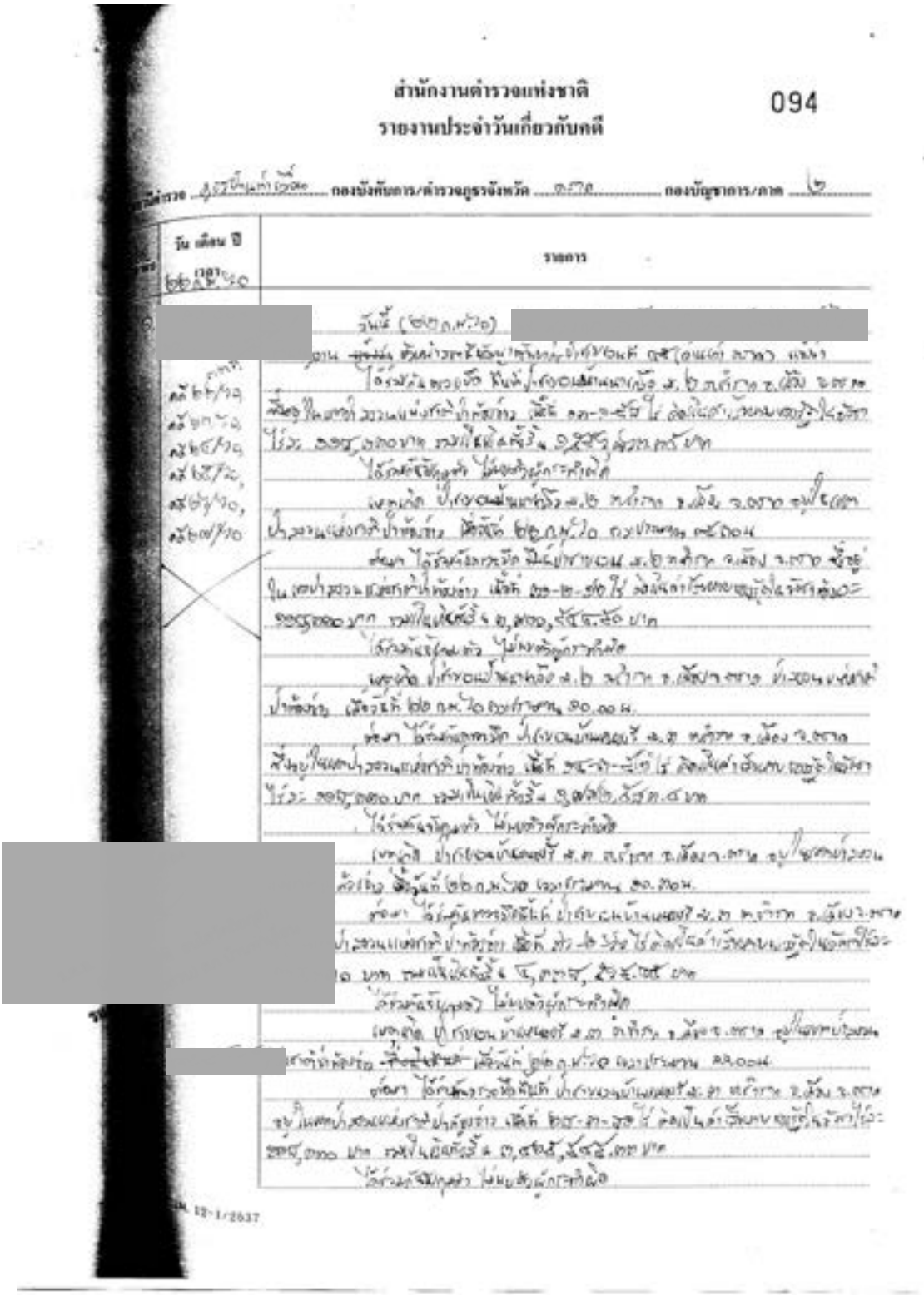

สำนักงานตำรวจแห่งชาติ
รายงานประจำวันเกี่ยวกับคดี

094

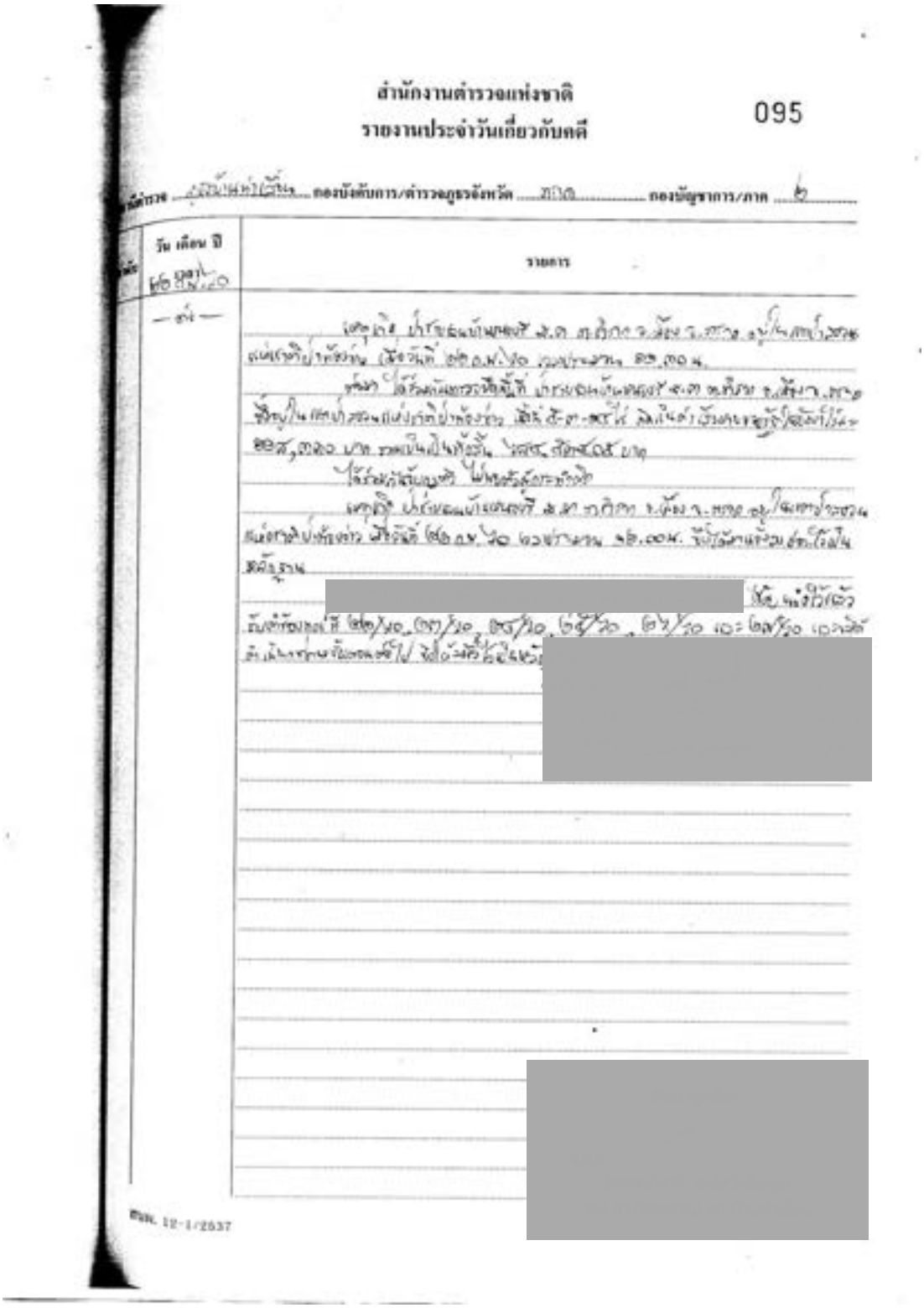

สำนักงานตำรวจแห่งชาติ
รายงานประจำวันเกี่ยวกับคดี

095

6. บันทึกการตรวจยึดของแปลง 6-VSD (ม.4 อ่างกระป๋อง ต.ท่าโสม อ.เชาสมิง จ.ตราด)

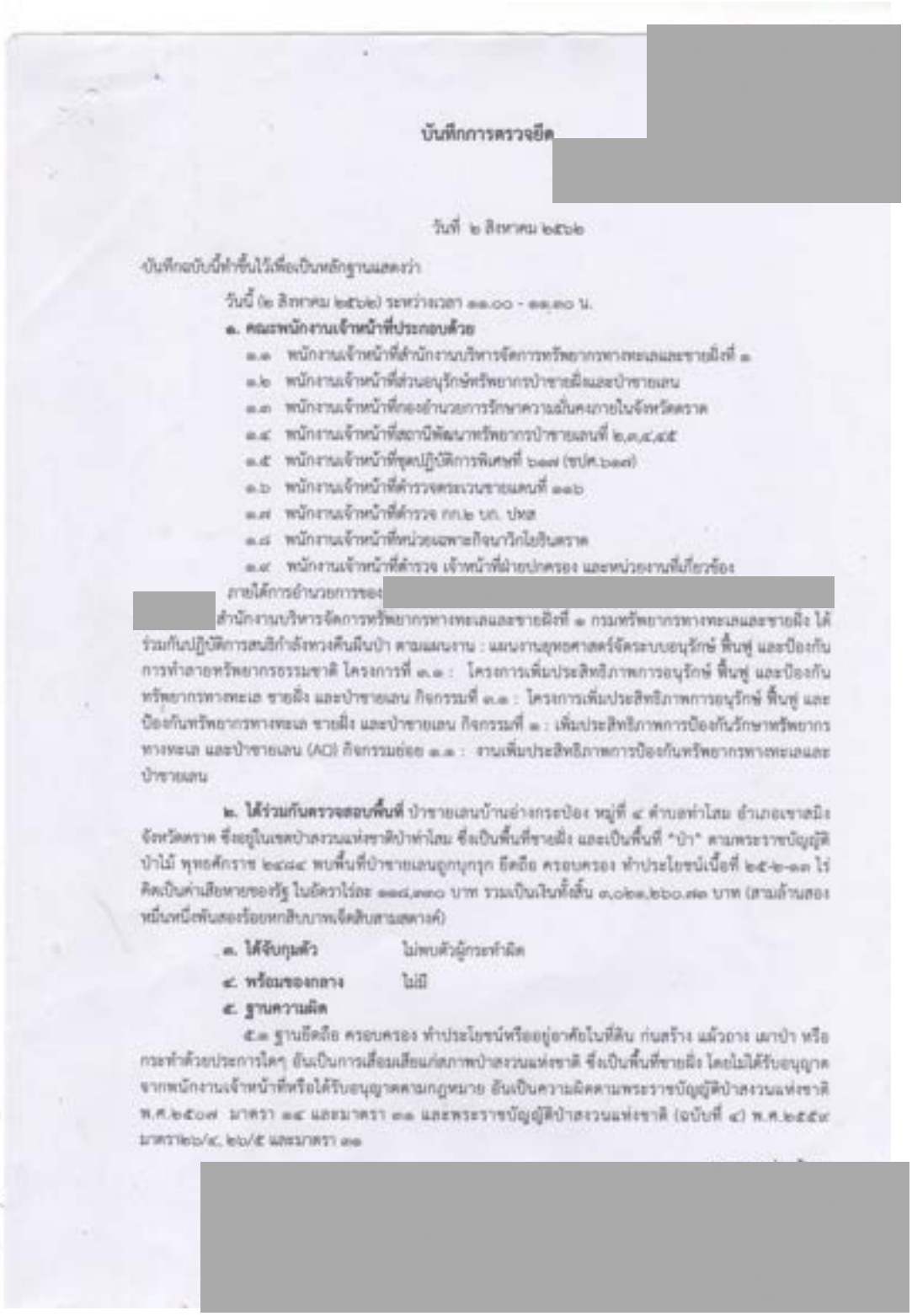

บันทึกการตรวจยึด

วันที่ ๒ สิงหาคม ๒๕๖๒

บันทึกฉบับนี้ทำขึ้นไว้เพื่อเป็นหลักฐานแสดงว่า

วันนี้ (๒ สิงหาคม ๒๕๖๒) ระหว่างเวลา ๑๑.๐๐ - ๑๑.๓๐ น.

๑. คณะพนักงานเจ้าหน้าที่ประกอบด้วย

๑.๑ พนักงานเจ้าหน้าที่สำนักงานบริหารจัดการทรัพยากรทางทะเลและชายฝั่งที่ ๑

๑.๒ พนักงานเจ้าหน้าที่ส่วนอนุรักษ์ทรัพยากรป่าชายเลนและป่าชายเลน

๑.๓ พนักงานเจ้าหน้าที่กองอำนวยการรักษาความมั่นคงภายในจังหวัดตราด

๑.๔ พนักงานเจ้าหน้าที่สถานีพัฒนาทรัพยากรป่าชายเลนที่ ๒,๓,๔,๔๕

๑.๕ พนักงานเจ้าหน้าที่ชุดปฏิบัติการพิเศษที่ ๖๑๗ (ชปค.๖๑๗)

๑.๖ พนักงานเจ้าหน้าที่ตำรวจตระเวนชายแดนที่ ๑๑๖

๑.๗ พนักงานเจ้าหน้าที่ตำรวจ กก.๒ บก. ปทส

๑.๘ พนักงานเจ้าหน้าที่หน่วยเฉพาะกิจนาวิกโยธินตราด

๑.๙ พนักงานเจ้าหน้าที่ตำรวจ เจ้าหน้าที่ฝ่ายปกครอง และหน่วยงานที่เกี่ยวข้อง

[redacted] สำนักงานบริหารจัดการทรัพยากรทางทะเลและชายฝั่งที่ ๑ กรมทรัพยากรทางทะเลและชายฝั่ง ได้ร่วมกันปฏิบัติการสนธิกำลังทวงคืนผืนป่า ตามแผนงาน : แผนงานยุทธศาสตร์จัดระบบอนุรักษ์ ฟื้นฟู และป้องกันการทำลายทรัพยากรธรรมชาติ โครงการที่ ๑.๑ : โครงการเพิ่มประสิทธิภาพการอนุรักษ์ ฟื้นฟู และป้องกันทรัพยากรทางทะเล ชายฝั่ง และป่าชายเลน กิจกรรมที่ ๑.๑ : โครงการเพิ่มประสิทธิภาพการอนุรักษ์ ฟื้นฟู และป้องกันทรัพยากรทางทะเล ชายฝั่ง และป่าชายเลน กิจกรรมที่ ๑ : เพิ่มประสิทธิภาพการป้องกันรักษาทรัพยากรทางทะเล และป่าชายเลน (AD) กิจกรรมย่อย ๑.๑ : งานเพิ่มประสิทธิภาพการป้องกันทรัพยากรทางทะเลและป่าชายเลน

๒. ได้ร่วมกันตรวจสอบพื้นที่ ป่าชายเลนบ้านอ่างกระป๋อง หมู่ที่ ๔ ตำบลท่าโสม อำเภอเชาสมิง จังหวัดตราด ซึ่งอยู่ในเขตป่าสงวนแห่งชาติป่าท่าโสม ซึ่งเป็นพื้นที่ชายฝั่ง และเป็นพื้นที่ "ป่า" ตามพระราชบัญญัติป่าไม้ พุทธศักราช ๒๔๘๔ พบพื้นที่ป่าชายเลนถูกบุกรุก ยึดถือ ครอบครอง ทำประโยชน์เนื้อที่ ๒๕-๒-๑๓ ไร่ คิดเป็นค่าเสียหายของรัฐ ในอัตราไร่ละ ๑๘๘,๓๓๐ บาท รวมเป็นเงินทั้งสิ้น ๓,๐๒๑,๒๖๐.๙๐ บาท (สามล้านสองหมื่นหนึ่งพันสองร้อยหกสิบบาทเก้าสิบสามสตางค์)

๓. ได้จับกุมตัว ไม่พบตัวผู้กระทำผิด

๔. พร้อมของกลาง ไม่มี

๕. ฐานความผิด

๕.๑ ฐานยึดถือ ครอบครอง ทำประโยชน์หรืออยู่อาศัยในที่ดิน ก่อสร้าง แผ้วถาง เผาป่า หรือกระทำด้วยประการใดๆ อันเป็นการเสื่อมเสียแก่สภาพป่าสงวนแห่งชาติ ซึ่งเป็นพื้นที่ชายฝั่ง โดยไม่ได้รับอนุญาตจากพนักงานเจ้าหน้าที่หรือได้รับอนุญาตตามกฎหมาย อันเป็นความผิดตามพระราชบัญญัติป่าสงวนแห่งชาติ พ.ศ.๒๕๐๗ มาตรา ๑๔ และมาตรา ๓๑ และพระราชบัญญัติป่าสงวนแห่งชาติ (ฉบับที่ ๔) พ.ศ.๒๕๕๙ มาตรา๒๖/๔, ๒๖/๕ และมาตรา ๓๑

[redacted]

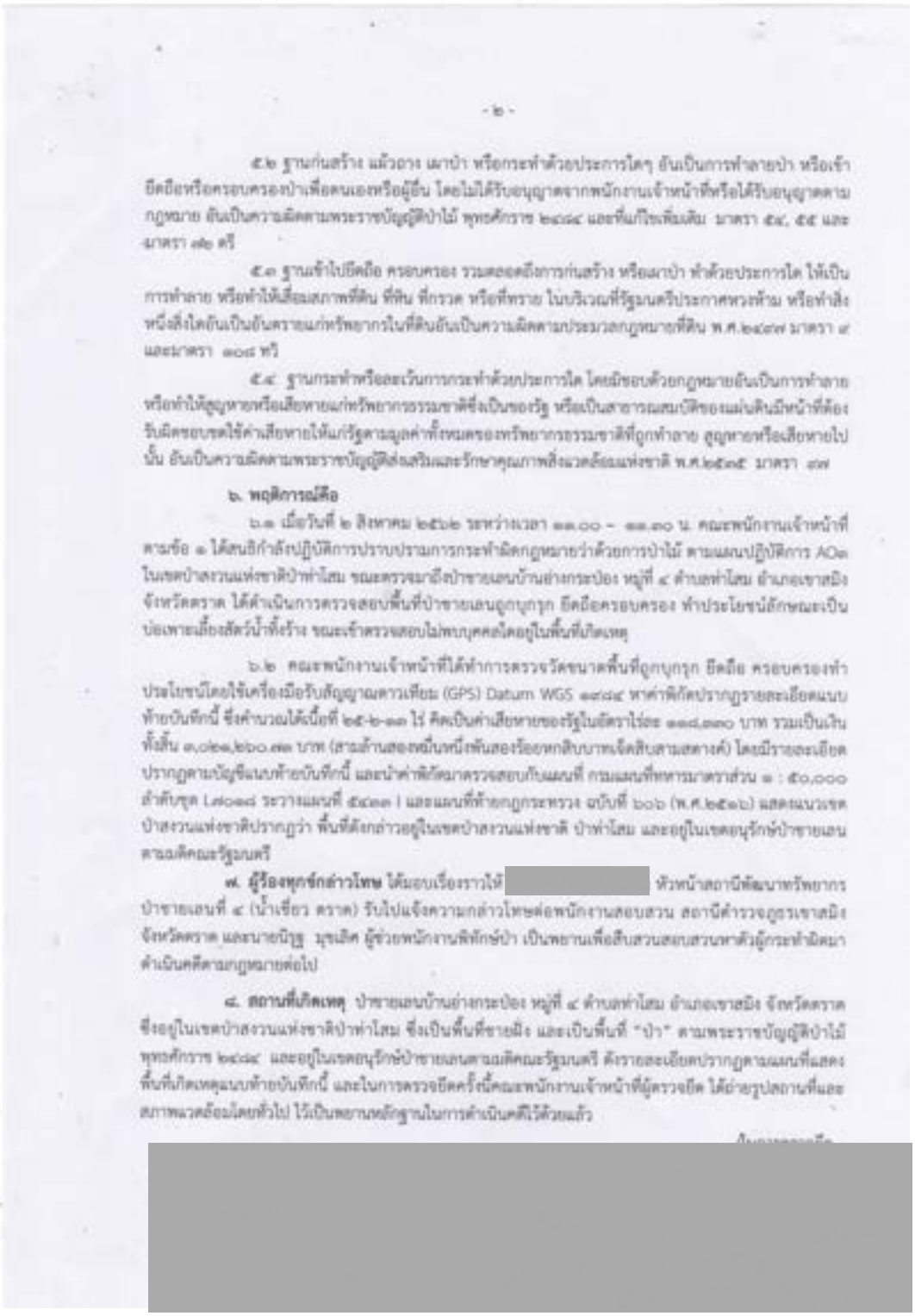

- ๒ -

๕.๒ ฐานก่อสร้าง แผ้วถาง เผาป่า หรือกระทำด้วยประการใดๆ อันเป็นการทำลายป่า หรือเข้ายึดถือครอบครองป่าเพื่อตนเองหรือผู้อื่น โดยไม่ได้รับอนุญาตจากพนักงานเจ้าหน้าที่หรือได้รับอนุญาตตามกฎหมาย อันเป็นความผิดตามพระราชบัญญัติป่าไม้ พุทธศักราช ๒๔๘๔ และที่แก้ไขเพิ่มเติม มาตรา ๕๔, ๕๕ และมาตรา ๗๒ ตรี

๕.๓ ฐานเข้าไปยึดถือ ครอบครอง รวมตลอดถึงการก่อสร้าง หรือผาป่า ทำด้วยประการใด ให้เป็นการทำลาย หรือทำให้เสื่อมสภาพที่ดิน ที่ดิน ที่กรวด หรือที่ทราย ในบริเวณที่รัฐมนตรีประกาศหวงห้าม หรือทำสิ่งหนึ่งสิ่งใดอันเป็นอันตรายแก่ทรัพยากรในที่ดินอันเป็นความผิดตามประมวลกฎหมายที่ดิน พ.ศ.๒๔๙๗ มาตรา ๘ และมาตรา ๑๐๘ ทวิ

๕.๔ ฐานกระทำหรือละเว้นการกระทำด้วยประการใด โดยมิชอบด้วยกฎหมายอันเป็นการทำลายหรือทำให้สูญหายหรือเสียหายแก่ทรัพยากรธรรมชาติซึ่งเป็นของรัฐ หรือเป็นสาธารณสมบัติของแผ่นดินมีหน้าที่ต้องรับผิดชอบชดใช้ค่าเสียหายให้แก่รัฐตามมูลค่าทั้งหมดของทรัพยากรธรรมชาติที่ถูกทำลาย สูญหายหรือเสียหายไปนั้น อันเป็นความผิดตามพระราชบัญญัติส่งเสริมและรักษาคุณภาพสิ่งแวดล้อมแห่งชาติ พ.ศ.๒๕๓๕ มาตรา ๗๗

๖. พฤติการณ์คือ

๖.๑ เมื่อวันที่ ๒ สิงหาคม ๒๕๖๒ ระหว่างเวลา ๑๑.๐๐ – ๑๑.๓๐ น. คณะพนักงานเจ้าหน้าที่ตามข้อ ๑ ได้สนธิกำลังปฏิบัติการปราบปรามการกระทำผิดกฎหมายว่าด้วยการป่าไม้ ตามแผนปฏิบัติการ AO๑ ในเขตป่าสงวนแห่งชาติป่าท่าโสม ขณะตรวจมาถึงป่าชายเลนบ้านย่างกระป๋อง หมู่ที่ ๔ ตำบลท่าโสม อำเภอเขาสมิง จังหวัดตราด ได้ดำเนินการตรวจสอบพื้นที่ป่าชายเลนถูกบุกรุก ยึดถือครอบครอง ทำประโยชน์อักษณะเป็นบ่อเพาะเลี้ยงสัตว์น้ำทึ้งร้าง ขณะเข้าตรวจสอบไม่พบบุคคลใดอยู่ในพื้นที่เกิดเหตุ

๖.๒ คณะพนักงานเจ้าหน้าที่ได้ทำการตรวจวัดขนาดพื้นที่ถูกบุกรุก ยึดถือ ครอบครองทำประโยชน์โดยใช้เครื่องมือรับสัญญาณดาวเทียม (GPS) Datum WGS ๑๙๘๔ หาค่าพิกัดปรากฏรายละเอียดแนบท้ายบันทึกนี้ ซึ่งคำนวณได้เนื้อที่ ๒๕-๒-๑๓ ไร่ คิดเป็นค่าเสียหายของรัฐในอัตราไร่ละ ๑๑๘,๓๓๐ บาท รวมเป็นเงินทั้งสิ้น ๓,๐๒๑,๒๖๐.๓๓ บาท (สามล้านสองหมื่นหนึ่งพันสองร้อยหกสิบบาทเจ็ดสิบสามสตางค์) โดยมีรายละเอียดปรากฏตามบัญชีแนบท้ายบันทึกนี้ และนำค่าพิกัดมาตรวจสอบกับแผนที่ กรมแผนที่ทหารมาตราส่วน ๑ : ๕๐,๐๐๐ ลำดับชุด L๗๐๑๘ ระวางแผนที่ ๕๘๓๓ I และแผนที่ท้ายกฎกระทรวง ฉบับที่ ๒๐๖ (พ.ศ.๒๕๒๖) แสดงแนวเขตป่าสงวนแห่งชาติปรากฏว่า พื้นที่ดังกล่าวอยู่ในเขตป่าสงวนแห่งชาติ ป่าท่าโสม และอยู่ในเขตอนุรักษ์ป่าชายเลนตามมติคณะรัฐมนตรี

๗. ผู้ร้องทุกข์กล่าวโทษ ได้มอบเรื่องราวให้ [redacted] หัวหน้าสถานีพัฒนาทรัพยากรป่าชายเลนที่ ๔ (น้ำเชี่ยว ตราด) รับไปแจ้งความกล่าวโทษต่อพนักงานสอบสวน สถานีตำรวจภูธรเขาสมิง จังหวัดตราด และนายนิฐ นุชเอิด ผู้ช่วยพนักงานพิทักษ์ป่า เป็นพยานเพื่อสืบสวนสอบสวนหาตัวผู้กระทำผิดมาดำเนินคดีตามกฎหมายต่อไป

๘. สถานที่เกิดเหตุ ป่าชายเลนบ้านย่างกระป๋อง หมู่ที่ ๔ ตำบลท่าโสม อำเภอเขาสมิง จังหวัดตราด ซึ่งอยู่ในเขตป่าสงวนแห่งชาติป่าท่าโสม ซึ่งเป็นพื้นที่ชายฝั่ง และเป็นพื้นที่ "ป่า" ตามพระราชบัญญัติป่าไม้ พุทธศักราช ๒๔๘๔ และอยู่ในเขตอนุรักษ์ป่าชายเลนตามมติคณะรัฐมนตรี ดังรายละเอียดปรากฏตามแผนที่แสดงพื้นที่เกิดเหตุแนบท้ายบันทึกนี้ และในการตรวจยึดครั้งนี้คณะพนักงานเจ้าหน้าที่ผู้ตรวจยึด ได้ถ่ายรูปสถานที่และสภาพแวดล้อมโดยทั่วไป ไว้เป็นพยานหลักฐานในการดำเนินคดีไว้ด้วยแล้ว

[redacted]

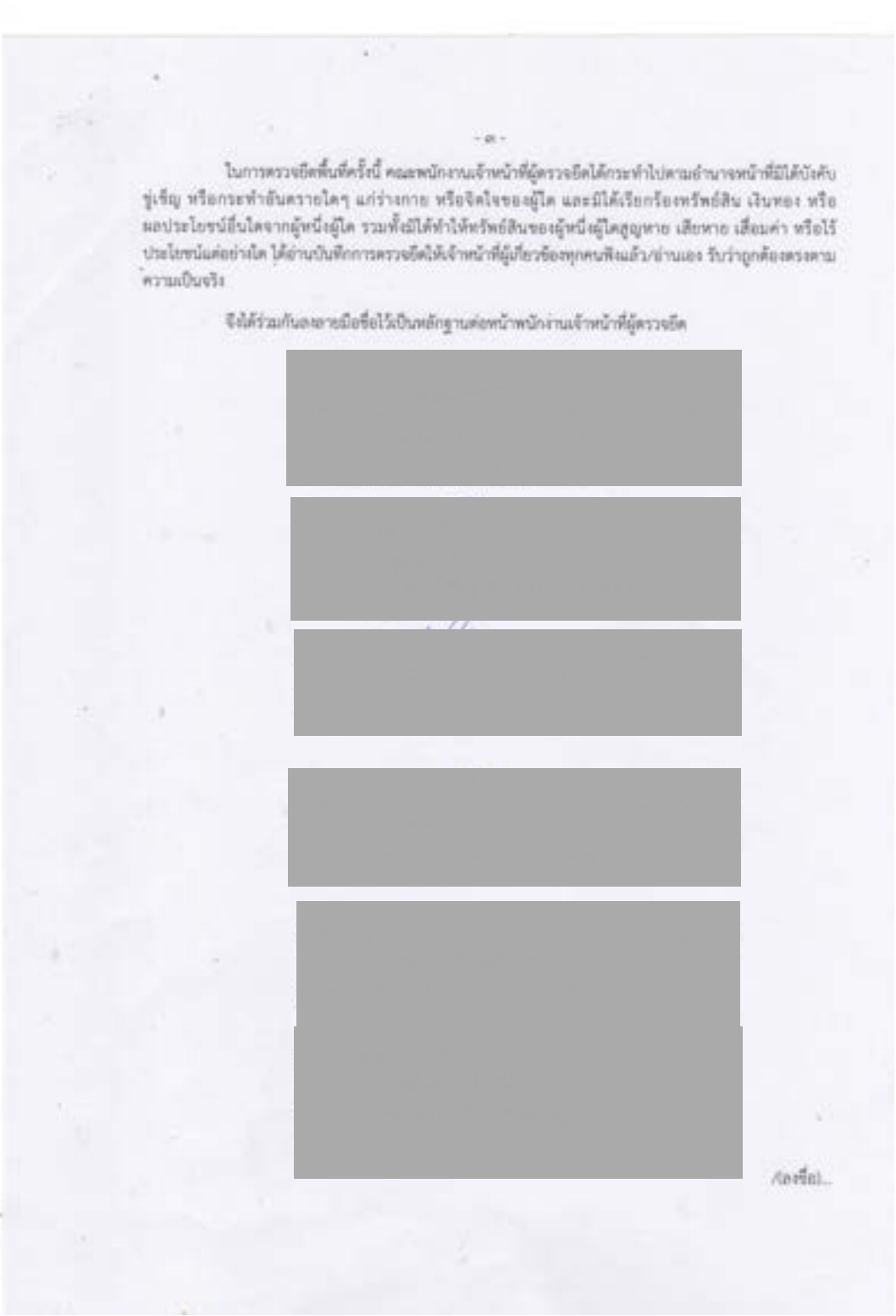

- ๑ -

ในการตรวจยึดพื้นที่ครั้งนี้ คณะพนักงานเจ้าหน้าที่ผู้ตรวจยึดได้กระทำไปตามอำนาจหน้าที่มิได้บังคับขู่เข็ญ หรือกระทำอันตรายใดๆ แก่ร่างกาย หรือจิตใจของผู้ใด และมิได้เรียกร้องทรัพย์สิน เงินทอง หรือผลประโยชน์อื่นใดจากผู้หนึ่งผู้ใด รวมทั้งมิได้ทำให้ทรัพย์สินของผู้หนึ่งผู้ใดสูญหาย เสียหาย เสื่อมค่า หรือไร้ประโยชน์แต่อย่างใด ได้อ่านบันทึกการตรวจยึดให้เจ้าหน้าที่ผู้เกี่ยวข้องทุกคนฟังแล้ว/อ่านเอง รับว่าถูกต้องตรงตามความเป็นจริง

จึงได้ร่วมกันลงลายมือชื่อไว้เป็นหลักฐานต่อหน้าพนักงานเจ้าหน้าที่ผู้ตรวจยึด

[redacted]

(ลงชื่อ)...


(ลงชื่อ) หน้างานเจ้าหน้าที่ผู้ตรวจยืด
(_____)
ตำแหน่ง_____

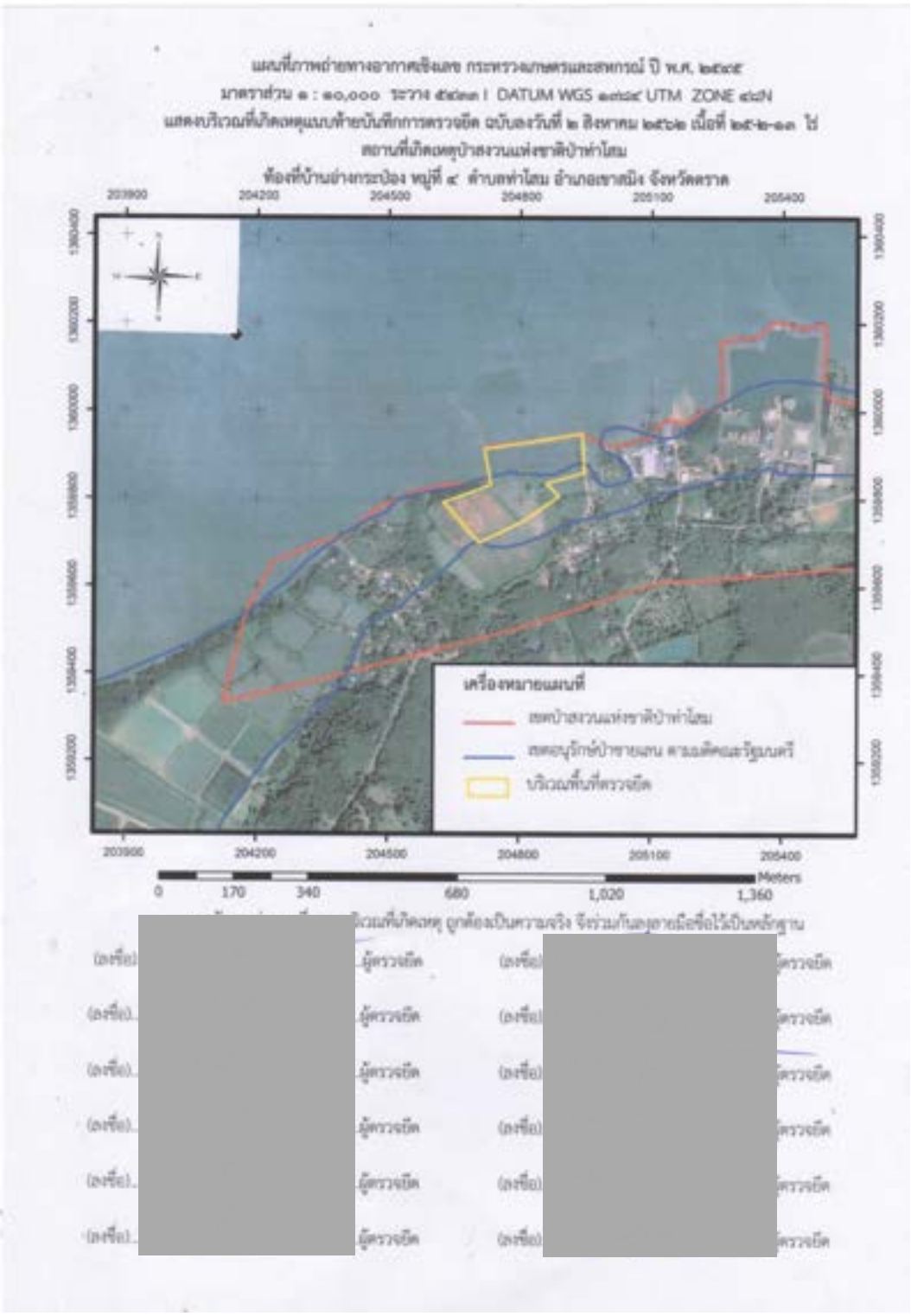
เครื่องหมายแผนที่
0
170
340
680
1,020
1,360
Meters

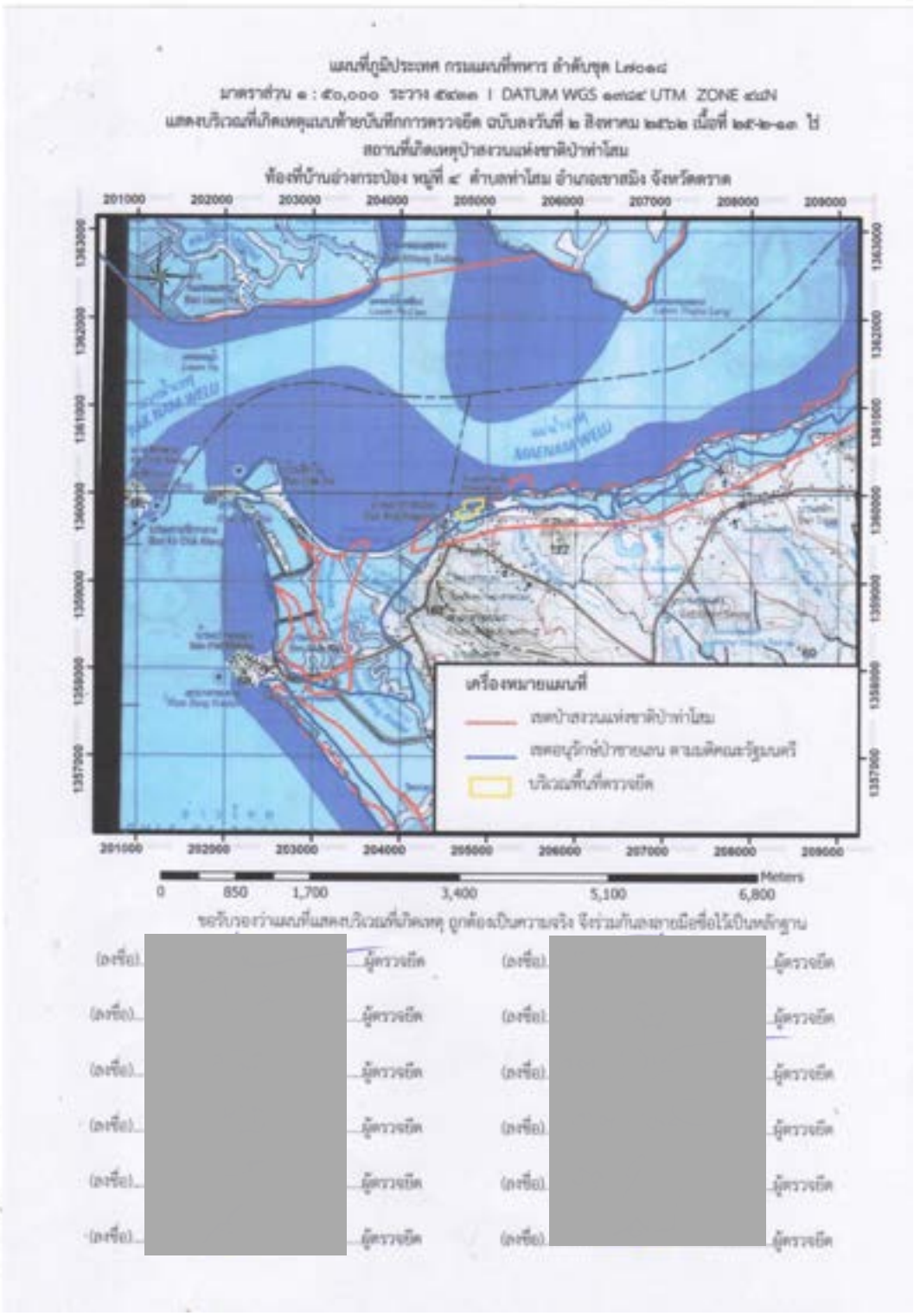
เครื่องหมายแผนที่
201000
202000
203000
204000
205000
206000
207000
208000
209000
0
850
1,700
3,400
5,100
6,800
Meters



ลำดับ	พิกัด E	พิกัด N
1	204718	1359816
2	204842	1359950
3	204948	1359861
4	204869	1359836
5	204889	1359807
6	204806	1359750
7	204748	1359721
8	204707	1359702
9	204625	1359794
10	204734	1359832


ภาพถ่ายแสดงบริเวณพื้นที่เกิดเหตุ
แนบท้ายบันทึกการตรวจยึด ฉบับลงวันที่ ๒ สิงหาคม ๒๕๖๒
เมื่อที่ ๒๕-๒-๓๓ ไร่
ท้องที่บ้าน อ่างกระป๋อง หมู่ที่ ๔ ตำบล ท่าไสม อำเภอ เขาสมิง จังหวัด ตราด

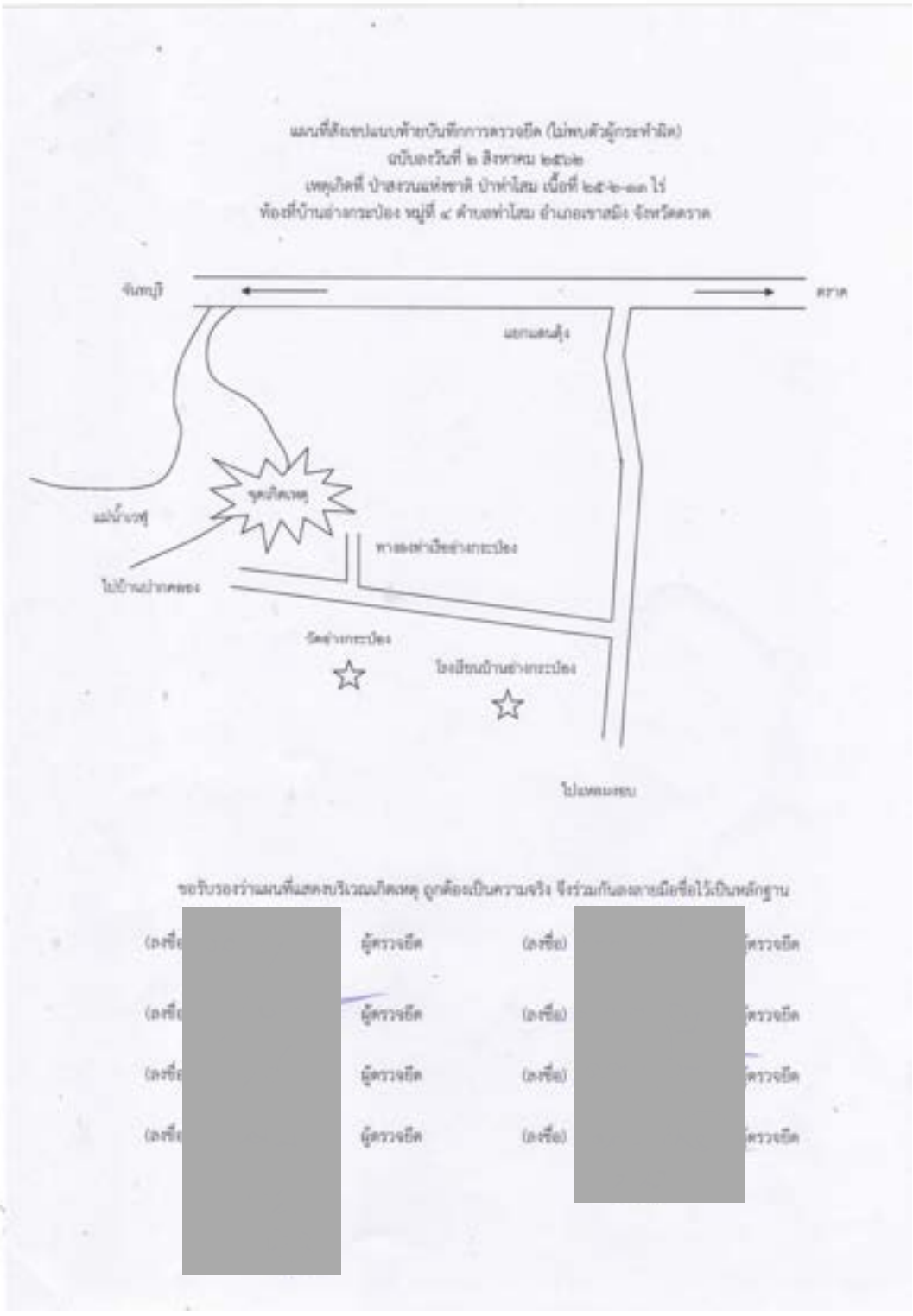
แผนที่สังเขปแนบท้ายบันทึกการตรวจยึด (ไม่พบตัวผู้กระทำผิด)
ฉบับลงวันที่ ๒ สิงหาคม ๒๕๖๒
เหตุเกิดที่ ป่าสงวนแห่งชาติ ป่าห้วยโสม เนื้อที่ ๒๕-๒-๑๓ ไร่
ท้องที่บ้านอ่างกระป๋อง หมู่ที่ ๔ ตำบลห้วยโสม อำเภอเขาสมิง จังหวัดตราด
จันทบุรี
ตราด
แยกแสนสุข
จุดเกิดเหตุ
แม่น้ำเวฬุ
ทางลงเข้าบ้านอ่างกระป๋อง
ไปบ้านป่าคลอง
วัดอ่างกระป๋อง
โรงเรียนบ้านอ่างกระป๋อง
ไปแหลมงอบ
ขอรับรองว่าแผนที่แสดงบริเวณเกิดเหตุ ถูกต้องเป็นความจริง จึงร่วมกันลงลายมือชื่อไว้เป็นหลักฐาน
ผู้ตรวจยึด
ผู้ตรวจยึด
ผู้ตรวจยึด
ผู้ตรวจยึด
ผู้ตรวจยึด
ผู้ตรวจยึด
ผู้ตรวจยึด
ผู้ตรวจยึด

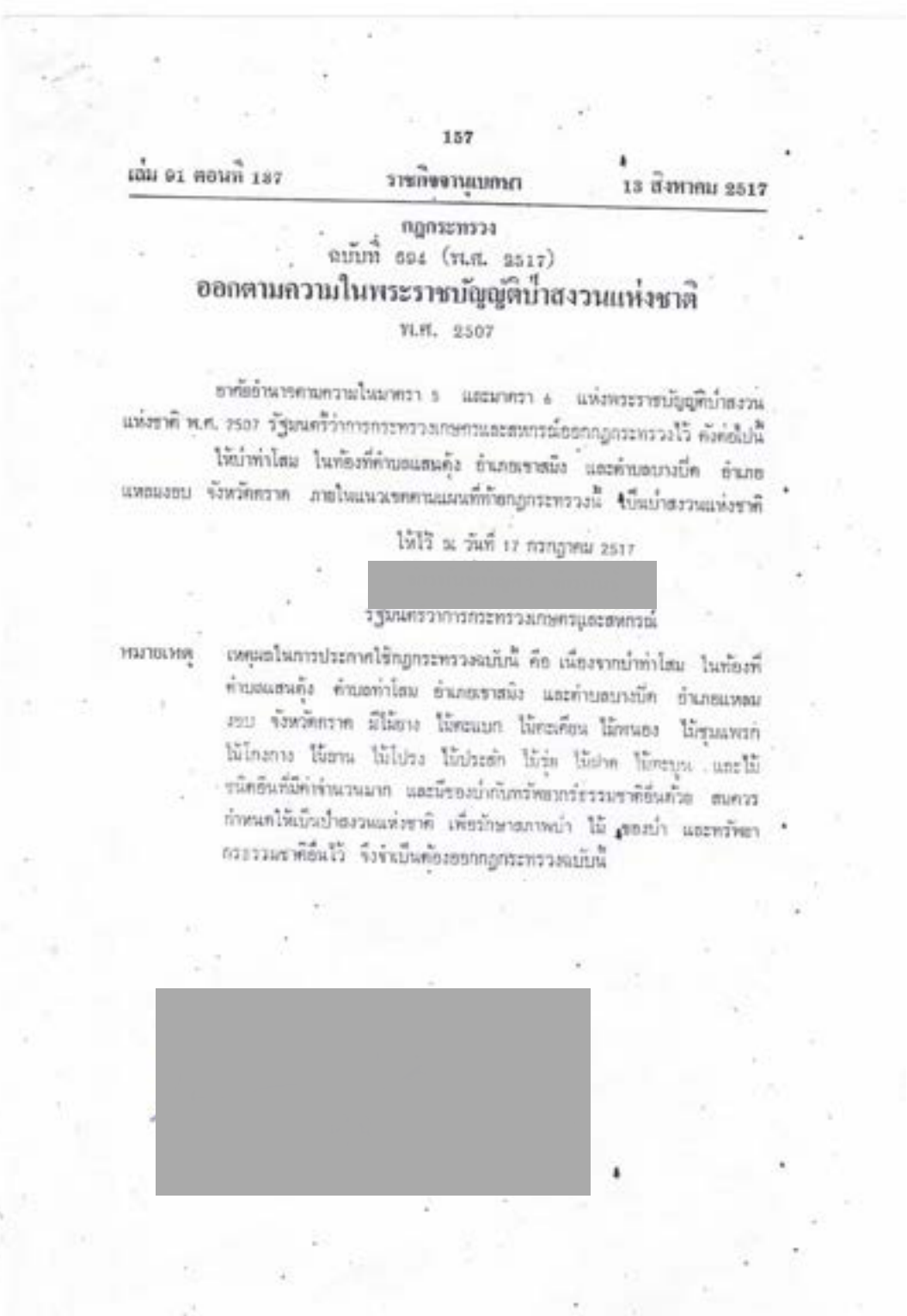

157

เล่ม 91 ตอนที่ 137 ราชกิจจานุเบกษา 13 สิงหาคม 2517

กฎกระทรวง
ฉบับที่ 694 (พ.ศ. 2517)
ออกตามความในพระราชบัญญัติป่าสงวนแห่งชาติ
พ.ศ. 2507

อาศัยอำนาจตามความในมาตรา 5 และมาตรา 6 แห่งพระราชบัญญัติป่าสงวนแห่งชาติ พ.ศ. 2507 รัฐมนตรีว่าการกระทรวงเกษตรและสหกรณ์ออกกฎกระทรวงไว้ ดังต่อไปนี้

ให้ป่าท่าโสม ในท้องที่ตำบลแสนคู้ อำเภอชาติตระการ และตำบลบางบึก อำเภอแหลมงอบ จังหวัดตราด ภายในแนวเขตตามแผนที่ท้ายกฎกระทรวงนี้ เป็นป่าสงวนแห่งชาติ

ให้ไว้ ณ วันที่ 17 กรกฎาคม 2517

[redacted]

รัฐมนตรีว่าการกระทรวงเกษตรและสหกรณ์

หมายเหตุ เหตุผลในการประกาศใช้กฎกระทรวงฉบับนี้ คือ เนื่องจากป่าท่าโสม ในท้องที่ตำบลแสนคู้ ตำบลท่าโสม อำเภอชาติตระการ และตำบลบางบึก อำเภอแหลมงอบ จังหวัดตราด มีไม้ยาง ไม้ตะแบก ไม้ตะเคียน ไม้พยอม ไม้ชุมแพรก ไม้โกงกาง ไม้ยาน ไม้โปรง ไม้ประดู่ ไม้รัง ไม้ปาน ไม้กระบาก และไม้ชนิดอื่นที่มีค่าจำนวนมาก และมีของป่าตลอดทรัพยากรธรรมชาติอื่นด้วย สมควรกำหนดให้เป็นป่าสงวนแห่งชาติ เพื่อรักษาสภาพป่า ไม้ ของป่า และทรัพยากรธรรมชาติอื่นไว้ จึงจำเป็นต้องออกกฎกระทรวงฉบับนี้

[redacted]



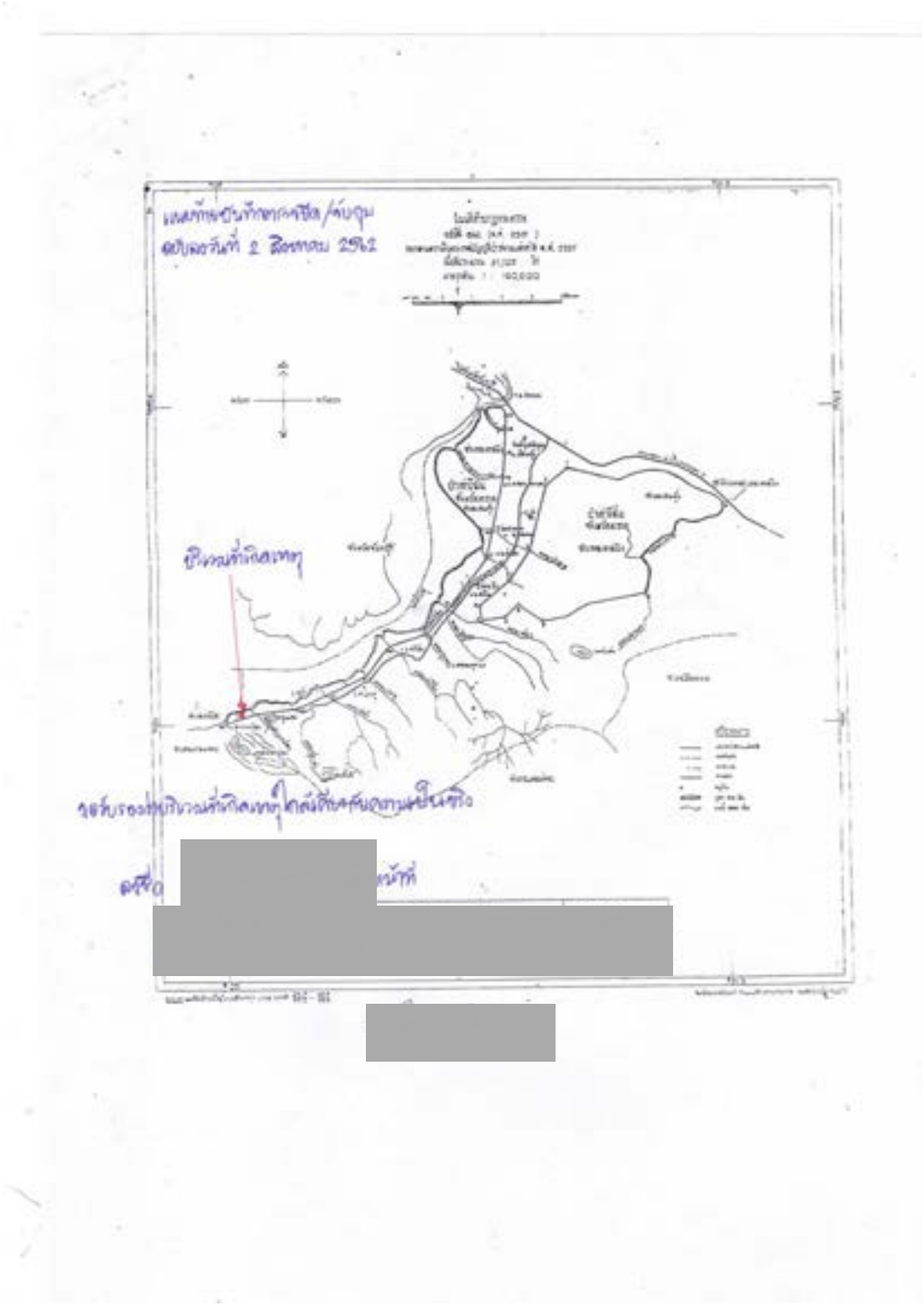
[redacted]

7. บันทึกการตรวจยึดของแปลง 7-VSD (ม.2 ท่าตะเภา ต.หนองเสม็ด อ.เมือง จ.ตราด)

[redacted]

บันทึกการตรวจยึด

[redacted]

วันที่ ๕ เมษายน ๒๕๖๐

บันทึกฉบับนี้ทำขึ้นไว้เพื่อเป็นหลักฐานแสดงว่า

วันนี้ (๕ เมษายน ๒๕๖๐) ระหว่างเวลา ๑๐.๐๐-๑๑.๐๐ น.

๑. คณะพนักงานเจ้าหน้าที่ประกอบด้วย

๑.๑ พนักงานเจ้าหน้าที่ชุดปฏิบัติการพิเศษ ฉลามขาว กรมทรัพยากรทางทะเลและชายฝั่ง
๑.๒ พนักงานเจ้าหน้าที่สำนักงานบริหารจัดการทรัพยากรทางทะเลและชายฝั่งที่ ๑
๑.๓ พนักงานเจ้าหน้าที่ส่วนอนุรักษ์ทรัพยากรป่าชายฝั่งและป่าชายเลน
๑.๔ พนักงานเจ้าหน้าที่สถานีพัฒนาทรัพยากรป่าชายเลนที่ ๑-๔, ๔๕
๑.๕ พนักงานเจ้าหน้าที่กองอำนวยการรักษาความมั่นคงภายในจังหวัดตราด
๑.๖ พนักงานเจ้าหน้าที่สำนักงานทรัพยากรธรรมชาติและสิ่งแวดล้อมจังหวัดตราด
๑.๗ พนักงานเจ้าหน้าที่ตำรวจตระเวนชายแดนที่ ๑๑๗
๑.๘ พนักงานเจ้าหน้าที่กองร้อยรักษาความสงบ กองทัพเรือที่ ๔
๑.๙ พนักงานเจ้าหน้าที่ ร้อย ป.๑ พัน.ป.กอต. (อัคนิรุท)
๑.๑๐ พนักงานเจ้าหน้าที่หน่วยป้องกันรักษาป่าที่ ตร.๑ (คลองสะตอ)
๑.๑๑ พนักงานเจ้าหน้าที่หน่วยป้องกันรักษาป่าที่ ตร.๓ (คลองมะนาว)
๑.๑๒ พนักงานเจ้าหน้าที่ตำรวจกองกับการ ๒ กองบังคับการปราบปรามการทำผิดเกี่ยวกับทรัพยากรธรรมชาติและสิ่งแวดล้อม
๑.๑๓ พนักงานเจ้าหน้าที่หน่วยปฏิบัติงานพิเศษ ๑๔
๑.๑๔ พนักงานเจ้าหน้าที่สำนักงานที่ดินจังหวัดตราด
๑.๑๕ พนักงานเจ้าหน้าที่ตำรวจ เจ้าหน้าที่ฝ่ายปกครอง และหน่วยงานที่เกี่ยวข้อง

ภายใต้การอำนวยการของ [redacted] หัวหน้ากลุ่มงานปฏิบัติการพิเศษฉลามขาว ส่วนป้องกันและปราบปราม กรมทรัพยากรทางทะเลและชายฝั่ง ได้ร่วมกันปฏิบัติการโดยอาศัยอำนาจตามคำสั่งหัวหน้าคณะรักษาความสงบแห่งชาติ ที่ ๓/๒๕๕๘ ลงวันที่ ๑ เมษายน พ.ศ.๒๕๕๘ คำสั่งคณะรักษาความสงบแห่งชาติ ที่ ๖๔/๒๕๕๗ ลงวันที่ ๑๔ มิถุนายน พ.ศ.๒๕๕๗ และคำสั่งคณะรักษาความสงบแห่งชาติ ที่ ๖๖/๒๕๕๗ ลงวันที่ ๑๗ มิถุนายน พ.ศ.๒๕๕๗ มอบหมายให้เจ้าหน้าที่และพนักงานเจ้าหน้าที่ตาม ข้อ ๑ โดยมี นายไตรรัตน์ เรือนงาม หัวหน้าสถานีพัฒนาทรัพยากรป่าชายเลนที่ ๔ (น้ำเชี่ยว ตราด) และคณะเจ้าหน้าที่ตามบันทึกการตรวจยึด ฉบับลงวันที่ ๕ เมษายน ๒๕๖๐

[redacted]

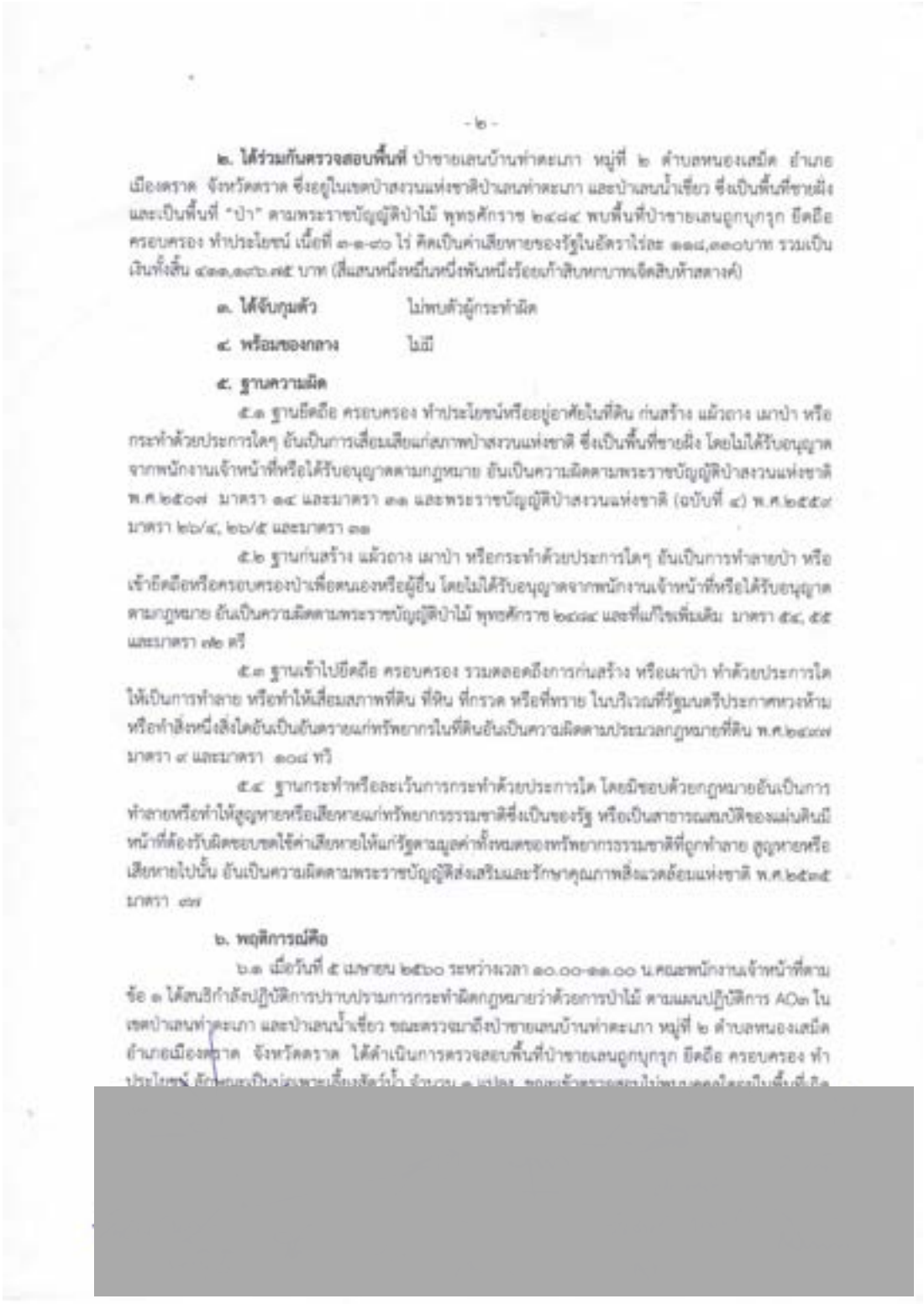

- ๒ -

๒. **ได้ร่วมกันตรวจสอบพื้นที่** ป่าชายเลนบ้านท่าตะเภา หมู่ที่ ๒ ตำบลหนองเสม็ด อำเภอเมืองตราด จังหวัดตราด ซึ่งอยู่ในเขตป่าสงวนแห่งชาติป่าเลนท่าตะเภา และป่าเลนน้ำเชี่ยว ซึ่งเป็นพื้นที่ชายฝั่งและเป็นพื้นที่ "ป่า" ตามพระราชบัญญัติป่าไม้ พุทธศักราช ๒๔๘๔ พบพื้นที่ป่าชายเลนถูกบุกรุก ยึดถือครอบครอง ทำประโยชน์ เนื้อที่ ๓-๑-๙๐ ไร่ คิดเป็นค่าเสียหายของรัฐในอัตราไร่ละ ๑๑๘,๓๑๐บาท รวมเป็นเงินทั้งสิ้น ๔๓๑,๓๗๖.๗๕ บาท (สี่แสนหนึ่งหมื่นหนึ่งพันหนึ่งร้อยเก้าสิบหกบาทเจ็ดสิบห้าสตางค์)

๓. **ได้จับกุมตัว** ไม่พบตัวผู้กระทำผิด

๔. **พร้อมของกลาง** ไม่มี

๕. **ฐานความผิด**

๕.๑ ฐานยึดถือ ครอบครอง ทำประโยชน์หรืออยู่อาศัยในที่ดิน ก่อสร้าง แผ้วถาง เผาป่า หรือกระทำด้วยประการใดๆ อันเป็นการเสื่อมเสียแก่สภาพป่าสงวนแห่งชาติ ซึ่งเป็นพื้นที่ชายฝั่ง โดยไม่ได้รับอนุญาตจากพนักงานเจ้าหน้าที่หรือได้รับอนุญาตตามกฎหมาย อันเป็นความผิดตามพระราชบัญญัติป่าสงวนแห่งชาติ พ.ศ.๒๕๐๗ มาตรา ๑๔ และมาตรา ๓๑ และพรยราชบัญญัติป่าสงวนแห่งชาติ (ฉบับที่ ๔) พ.ศ.๒๕๕๗ มาตรา ๒๖/๔, ๒๖/๕ และมาตรา ๓๑

๕.๒ ฐานก่อสร้าง แผ้วถาง เผาป่า หรือกระทำด้วยประการใดๆ อันเป็นการทำลายป่า หรือเข้ายึดถือหรือครอบครองป่าเพื่อตนเองหรือผู้อื่น โดยไม่ได้รับอนุญาตจากพนักงานเจ้าหน้าที่หรือได้รับอนุญาตตามกฎหมาย อันเป็นความผิดตามพระราชบัญญัติป่าไม้ พุทธศักราช ๒๔๘๔ และที่แก้ไขเพิ่มเติม มาตรา ๕๔, ๕๕ และมาตรา ๗๒ ตรี

๕.๓ ฐานเข้าไปยึดถือ ครอบครอง รวมตลอดถึงการก่อสร้าง หรือเผาป่า ทำด้วยประการใดให้เป็นการทำลาย หรือทำให้เสื่อมสภาพที่ดิน ที่หิน ที่กรวด หรือที่ทราย ในบริเวณที่รัฐมนตรีประกาศหวงห้าม หรือทำสิ่งหนึ่งสิ่งใดอันเป็นอันตรายแก่ทรัพยากรในที่ดินอันเป็นความผิดตามประมวลกฎหมายที่ดิน พ.ศ.๒๔๗๗ มาตรา ๙ และมาตรา ๑๐๘ ทวิ

๕.๔ ฐานกระทำหรือละเว้นการกระทำด้วยประการใด โดยมิชอบด้วยกฎหมายอันเป็นการทำลายหรือทำให้สูญหายหรือเสียหายแก่ทรัพยากรธรรมชาติซึ่งเป็นของรัฐ หรือเป็นสาธารณสมบัติของแผ่นดินมีหน้าที่ต้องรับผิดชอบชดใช้ค่าเสียหายให้แก่รัฐตามมูลค่าทั้งหมดของทรัพยากรธรรมชาติที่ถูกทำลาย สูญหายหรือเสียหายไปนั้น อันเป็นความผิดตามพระราชบัญญัติส่งเสริมและรักษาคุณภาพสิ่งแวดล้อมแห่งชาติ พ.ศ.๒๕๓๕ มาตรา ๗๗

๖. **พฤติการณ์คือ**

๖.๑ เมื่อวันที่ ๕ เมษายน ๒๕๖๐ ระหว่างเวลา ๑๐.๐๐-๑๑.๐๐ น.คณะพนักงานเจ้าหน้าที่ตามข้อ ๑ ได้สนธิกำลังปฏิบัติการปราบปรามการกระทำผิดกฎหมายว่าด้วยการป่าไม้ ตามแผนปฏิบัติการ AO๒ ในเขตป่าเลนท่าตะเภา และป่าเลนน้ำเชี่ยว ขณะตรวจมาถึงป่าชายเลนบ้านท่าตะเภา หมู่ที่ ๒ ตำบลหนองเสม็ด อำเภอเมืองตราด จังหวัดตราด ได้ดำเนินการตรวจสอบพื้นที่ป่าชายเลนถูกบุกรุก ยึดถือ ครอบครอง ทำ

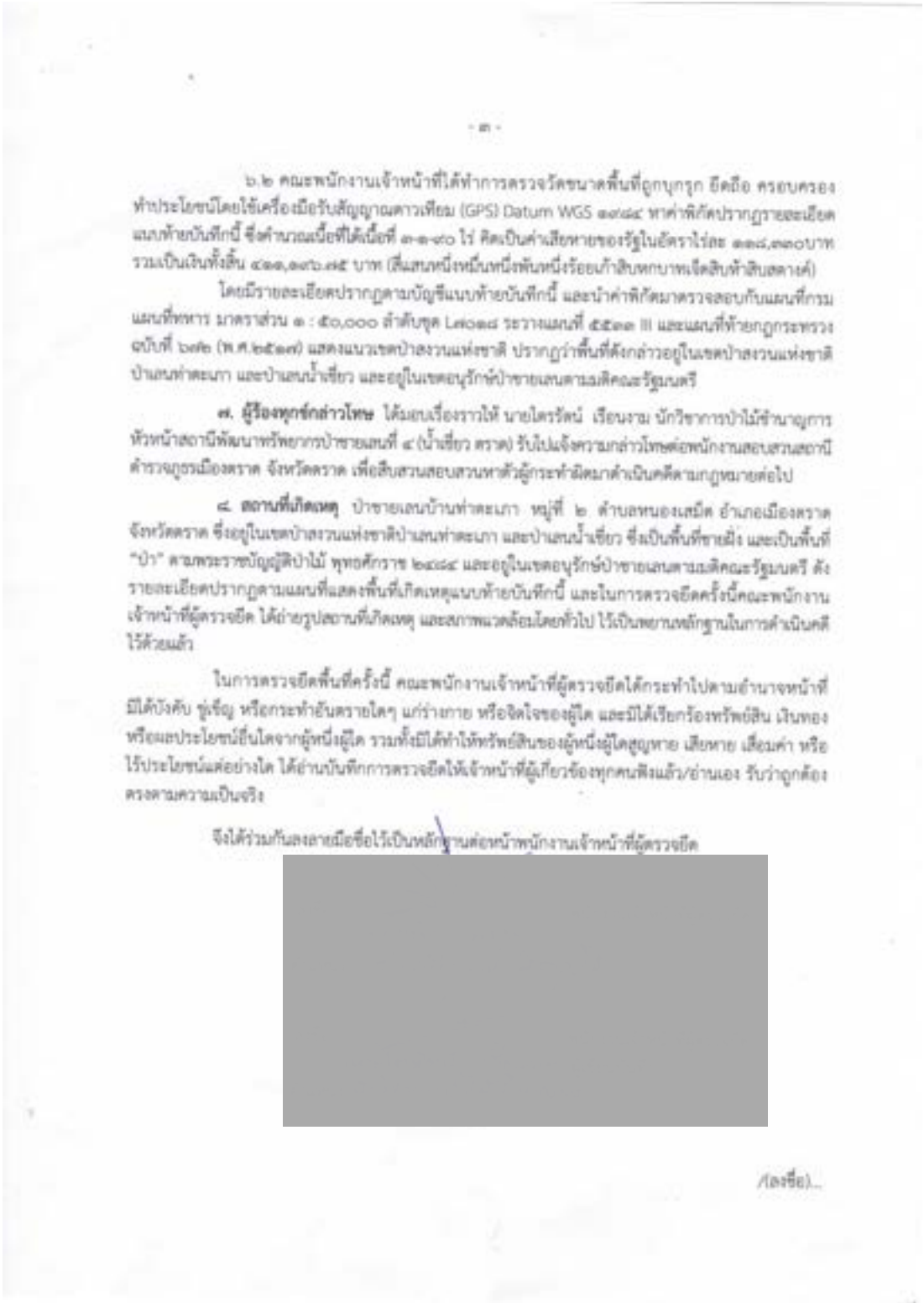

- ๓ -

๖.๒ คณะพนักงานเจ้าหน้าที่ได้ทำการตรวจวัดขนาดพื้นที่ถูกบุกรุก ยึดถือ ครอบครอง ทำประโยชน์โดยใช้เครื่องมือรับสัญญาณดาวเทียม (GPS) Datum WGS ๑๙๘๔ หาค่าพิกัดปรากฏรายละเอียดแนบท้ายบันทึกนี้ ซึ่งคำนวณเนื้อที่ได้เนื้อที่ ๓-๑-๙๐ ไร่ คิดเป็นค่าเสียหายของรัฐในอัตราไร่ละ ๑๑๘,๓๓๐บาท รวมเป็นเงินทั้งสิ้น ๔๑๑,๑๙๖.๙๕ บาท (สี่แสนหนึ่งหมื่นหนึ่งพันหนึ่งร้อยเก้าสิบหกบาทเจ็ดสิบห้าสตางค์)

โดยมีรายละเอียดปรากฏตามบัญชีแนบท้ายบันทึกนี้ และนำค่าพิกัดมาตรวจสอบกับแผนที่กรมแผนที่ทหาร มาตราส่วน ๑ : ๕๐,๐๐๐ ลำดับชุด L๗๐๑๘ ระวางแผนที่ ๕๕๓๓ III และแผนที่ท้ายกฎกระทรวง ฉบับที่ ๖๗๕ (พ.ศ.๒๕๑๗) แสดงแนวเขตป่าสงวนแห่งชาติ ปรากฏว่าพื้นที่ดังกล่าวอยู่ในเขตป่าสงวนแห่งชาติ ป่าแสนท่าตะเภา และป่าแสนน้ำเชี่ยว และอยู่ในเขตอนุรักษ์ป่าชายเลนตามมติคณะรัฐมนตรี

๗. **ผู้ร้องทุกข์กล่าวโทษ** ได้แก่ นายไตรรัตน์ เรืองงาม นักวิชาการป่าไม้ชำนาญการ หัวหน้าสถานีพัฒนาทรัพยากรป่าชายเลนที่ ๔ (น้ำเชี่ยว ตราด) รับโปนจังควมกล่าวโทษต่อพนักงานสอบสวนสถานีตำรวจภูธรเมืองตราด จังหวัดตราด เพื่อสืบสวนสอบสวนหาตัวผู้กระทำผิดมาดำเนินคดีตามกฎหมายต่อไป

๘. **สถานที่เกิดเหตุ** ป่าชายเลนบ้านท่าตะเภา หมู่ที่ ๒ ตำบลหนองเสม็ด อำเภอเมืองตราด จังหวัดตราด ซึ่งอยู่ในเขตป่าสงวนแห่งชาติป่าแสนท่าตะเภา และป่าแสนน้ำเชี่ยว ซึ่งเป็นพื้นที่ชายฝั่ง และเป็นพื้นที่ "ป่า" ตามพระราชบัญญัติป่าไม้ พุทธศักราช ๒๔๘๔ และอยู่ในเขตอนุรักษ์ป่าชายเลนตามมติคณะรัฐมนตรี ดังรายละเอียดปรากฏตามแผนที่แสดงพื้นที่เกิดเหตุแนบท้ายบันทึกนี้ และในการตรวจยึดครั้งนี้คณะพนักงานเจ้าหน้าที่ผู้ตรวจยึด ได้ถ่ายรูปสถานที่เกิดเหตุ และสภาพแวดล้อมโดยทั่วไป ไว้เป็นพยานหลักฐานในการดำเนินคดีไว้ด้วยแล้ว

ในการตรวจยึดพื้นที่ครั้งนี้ คณะพนักงานเจ้าหน้าที่ผู้ตรวจยึดได้กระทำไปตามอำนาจหน้าที่ มิได้บังคับ ขู่เข็ญ หรือกระทำอันตรายใดๆ แก่ร่างกาย หรือจิตใจของผู้ใด และมิได้เรียกร้องทรัพย์สิน เงินทอง หรือผลประโยชน์อื่นใดจากผู้หนึ่งผู้ใด รวมทั้งมิได้ทำให้ทรัพย์สินของผู้หนึ่งผู้ใดสูญหาย เสียหาย เสื่อมค่า หรือไร้ประโยชน์แต่อย่างใด ได้อ่านบันทึกการตรวจยึดให้เจ้าหน้าที่ผู้เกี่ยวข้องทุกคนฟังแล้ว/อ่านเอง รับว่าถูกต้องตรงตามความเป็นจริง

จึงได้ร่วมกันลงลายมือชื่อไว้เป็นหลักฐานต่อหน้าพนักงานเจ้าหน้าที่ผู้ตรวจยึด

[redacted]

/(ลงชื่อ)...




(ลงชื่อ) พนักงานเจ้าหน้าที่ผู้ตรวจยึด
(_____)
ตำแหน่ง_____
(ลงชื่อ) พนักงานเจ้าหน้าที่ผู้ตรวจยึด
(_____)
ตำแหน่ง_____

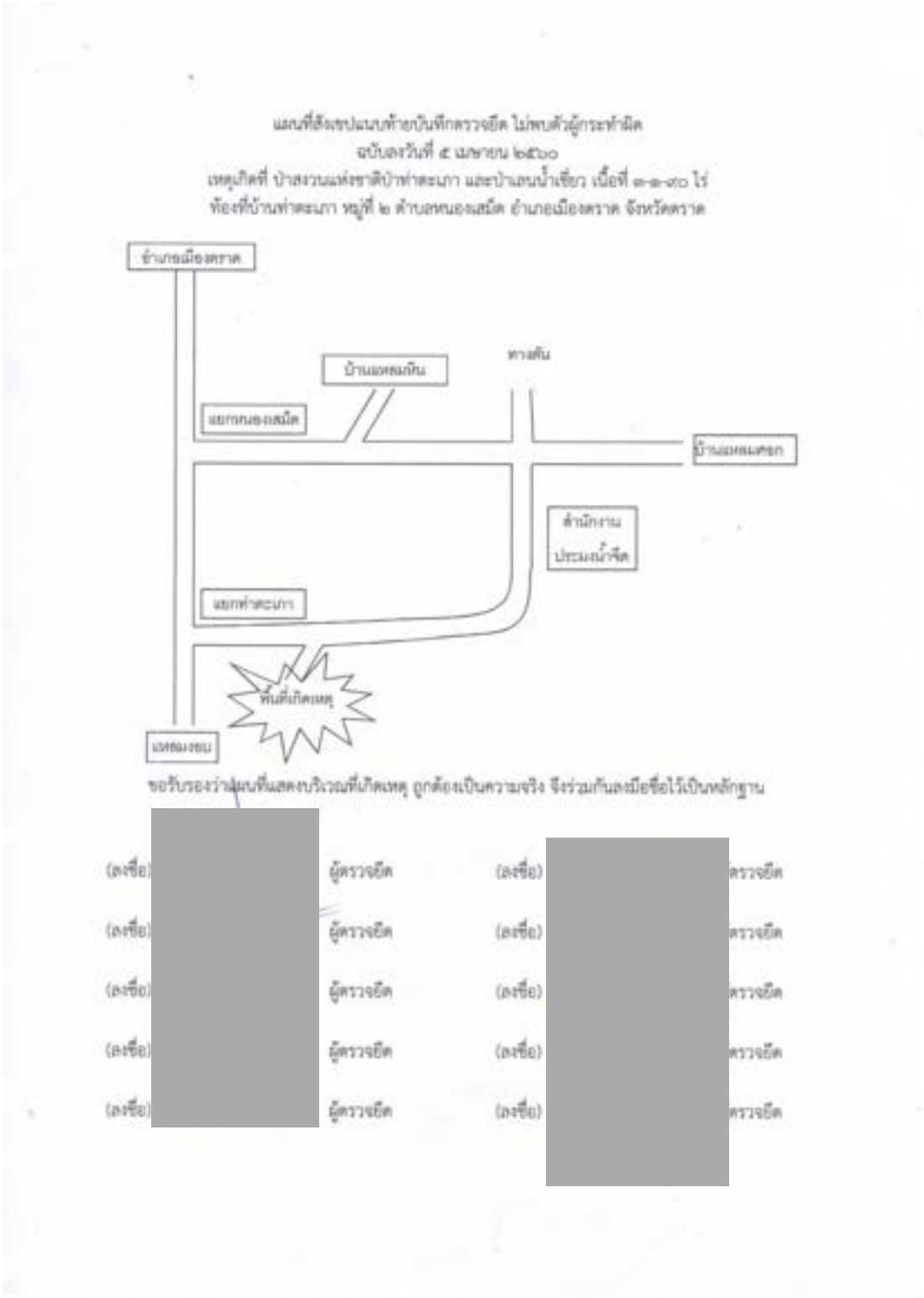
แผนที่สังเขปแบบท้ายบันทึกตรวจยึด ไม่พบตัวผู้กระทำผิด
ฉบับลงวันที่ ๕ เมษายน ๒๕๖๐
เหตุเกิดที่ ป่าสงวนแห่งชาติป่าท่าตะเภา และป่าแอนน้ำเชี่ยว เนื้อที่ ๓-๓-๗๐ ไร่
ท้องที่บ้านท่าตะเภา หมู่ที่ ๒ ตำบลหนองเสม็ด อำเภอเมืองตราด จังหวัดตราด
อำเภอเมืองตราด
บ้านแหลมกลิ้น
ทางดิน
แยกหนองเสม็ด
บ้านแหลมศอก
สำนักงาน
ประมงน้ำจืด
แยกท่าตะเภา
พื้นที่เกิดเหตุ
แหลมงอบ
ขอรับรองว่าแผนที่แสดงบริเวณที่เกิดเหตุ ถูกต้องเป็นความจริง จึงร่วมกันลงมือชื่อไว้เป็นหลักฐาน
(ลงชื่อ) ผู้ตรวจยึด
(ลงชื่อ) ผู้ตรวจยึด
(ลงชื่อ) ผู้ตรวจยึด
(ลงชื่อ) ผู้ตรวจยึด
(ลงชื่อ) ผู้ตรวจยึด
(ลงชื่อ) ตรวจยึด
(ลงชื่อ) ตรวจยึด
(ลงชื่อ) ตรวจยึด
(ลงชื่อ) ตรวจยึด
(ลงชื่อ) ตรวจยึด

พิกัดแนบท้ายบันทึกตรวจยึด ฉบับลงวันที่ 5 เมษายน 2560

เหตุเกิดที่บริเวณ ป่าสงวนแห่งชาติ ป่าแอนท่าคะเยาและป่าแอนน้ำเชี่ยว

ท้องที่หมู่ 2 บ้านท่าคะเยา ตำบลหนองแรต อำเภอเมือง จังหวัดตราด

เนื้อที่รวม 3-1-90ไร่

ลำดับ	พิกัด E	พิกัด N
1	228669	1348283
2	228719	1348250
3	228767	1348222
4	228756	1348176
5	228729	1348188
6	228688	1348215
7	228664	1348234
8	228649	1348252



ภาพถ่ายแสดงบริเวณพื้นที่เกิดเหตุ

แนบท้ายบันทึกการตรวจยึด ฉบับลงวันที่ ๕ เมษายน ๒๕๖๐

เนื้อที่ ๓-๒-๙๐ ไร่

ท้องที่บ้าน ท่าตะเภา หมู่ที่ ๒ ตำบล หนองแม็ด อำเภอ เมือง จังหวัด ตราด








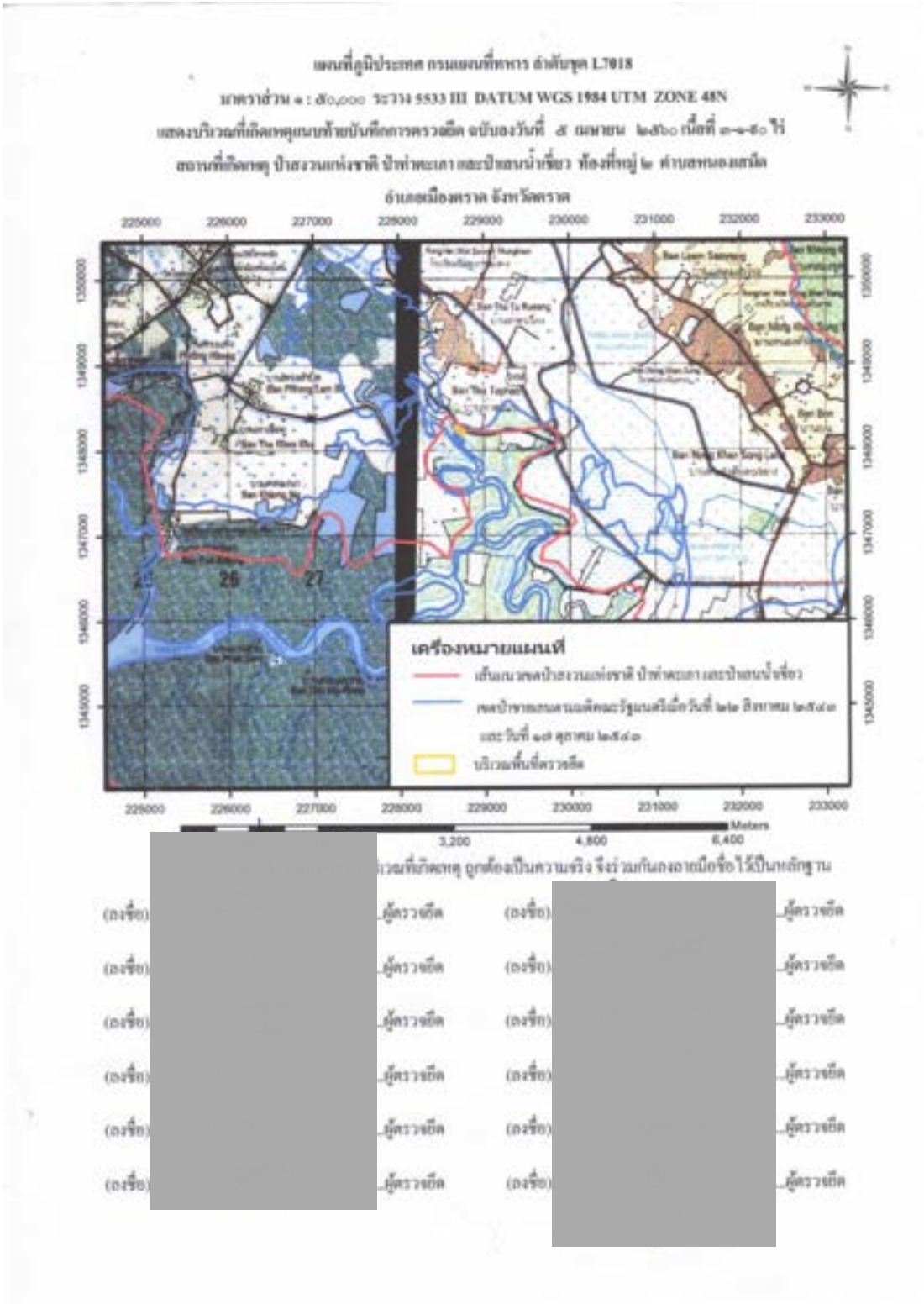
เครื่องหมายแผนที่
Meters
3,200
4,800
6,400

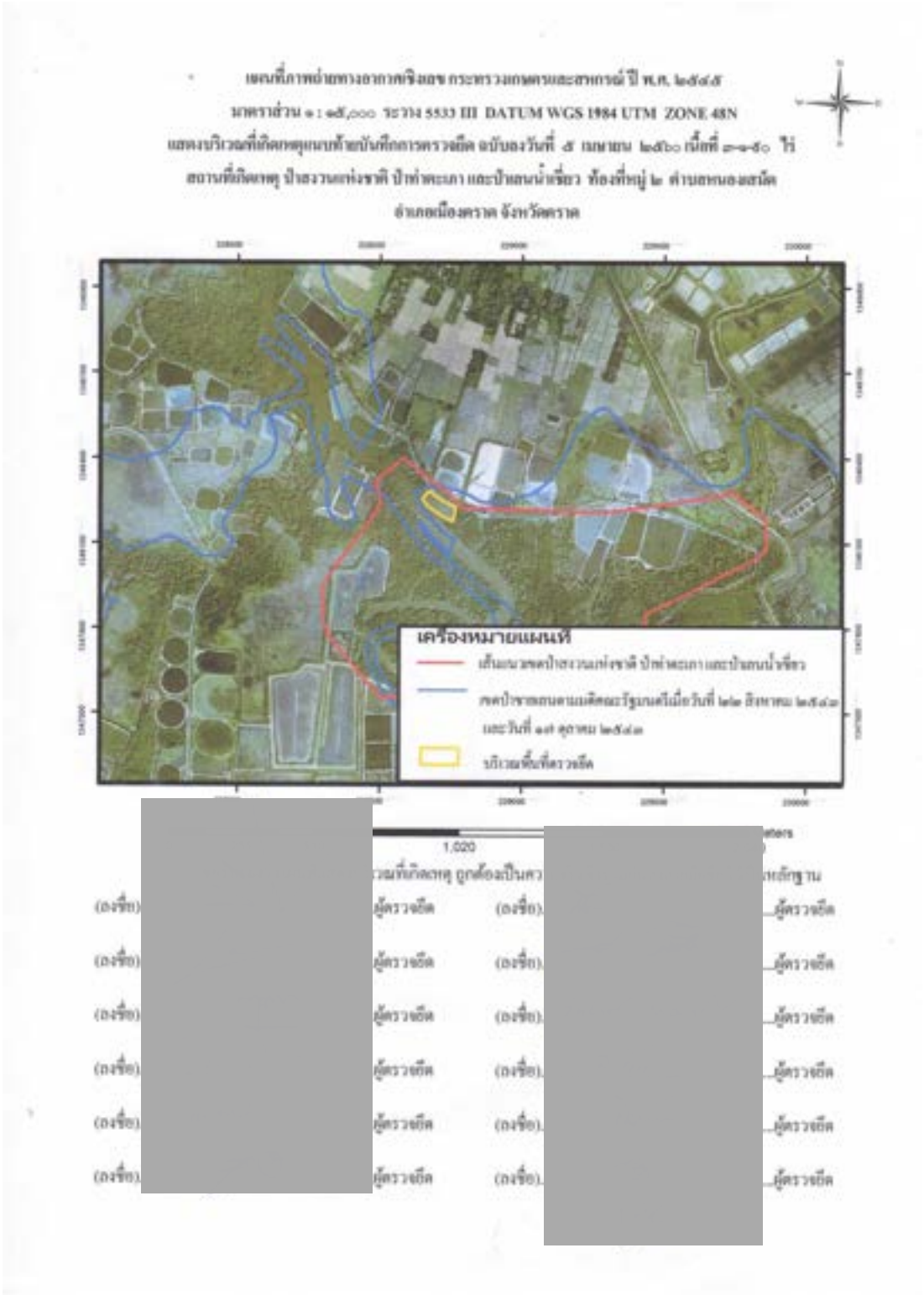
เครื่องหมายแผนที่
1,020

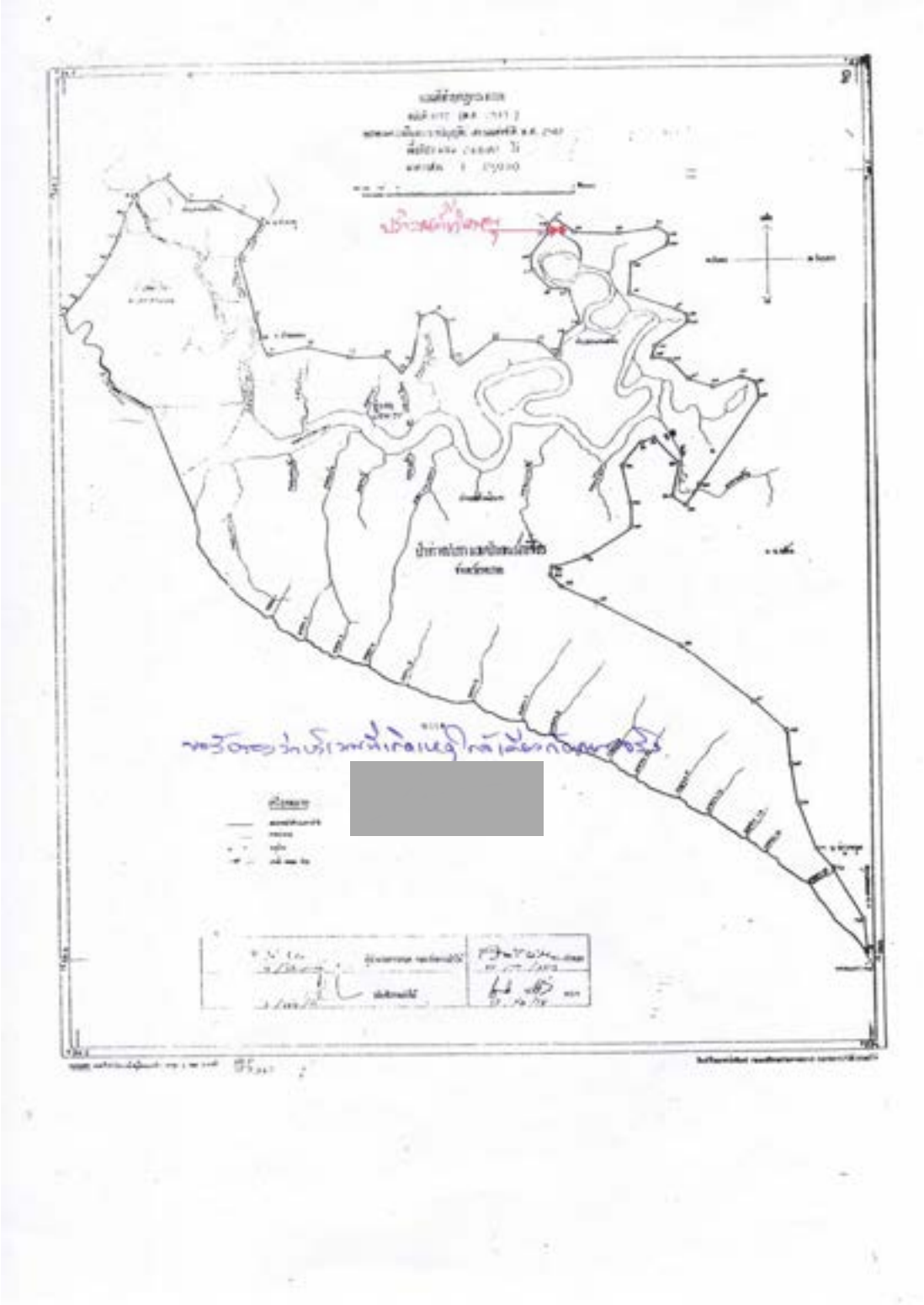

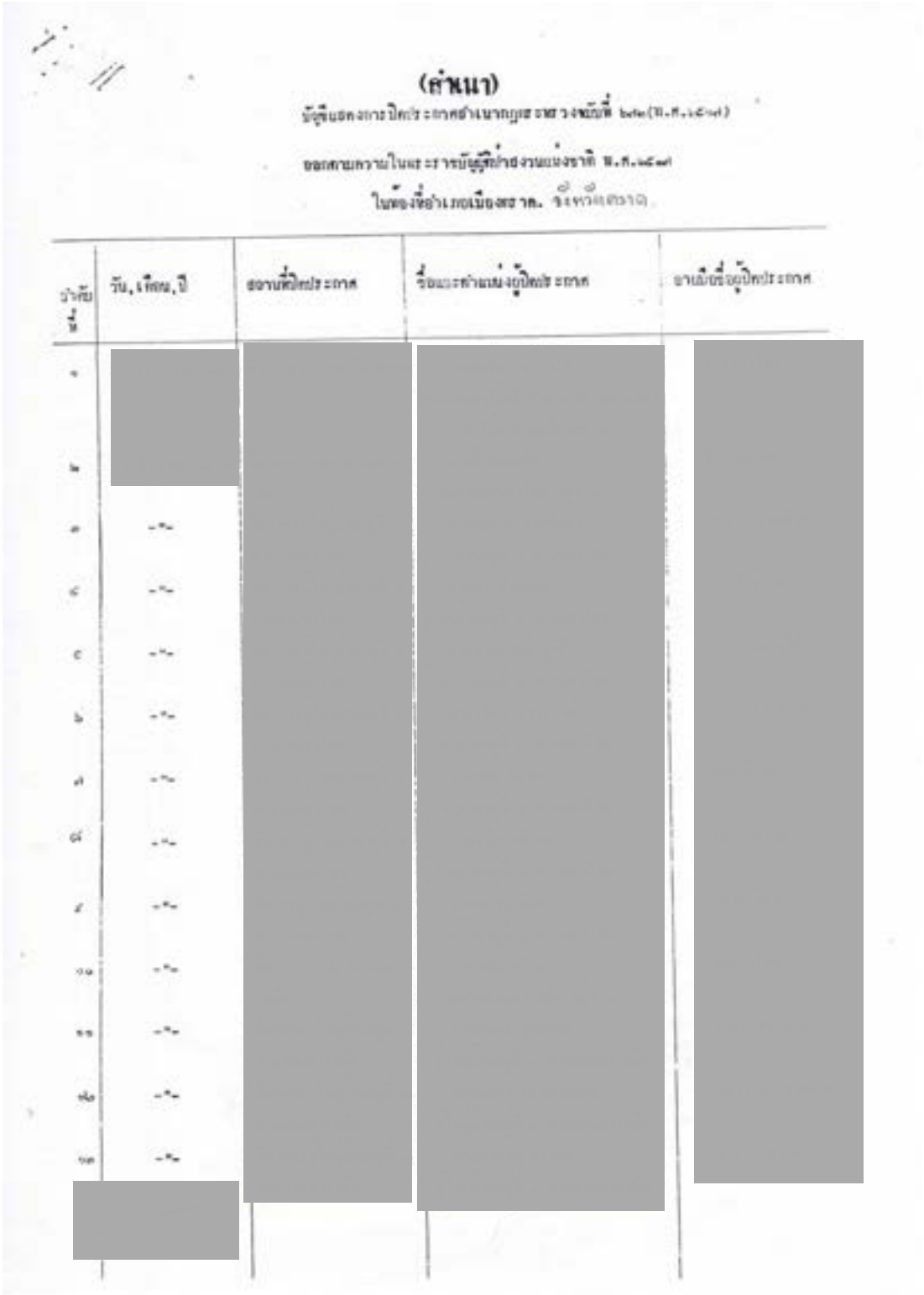

(ต่อไป)

ลำดับที่	วัน, เดือน, ปี	สถานที่ประกาศ	ชื่อและตำแหน่งผู้ประกาศ	ลายมือชื่อผู้ประกาศ
[redacted]				

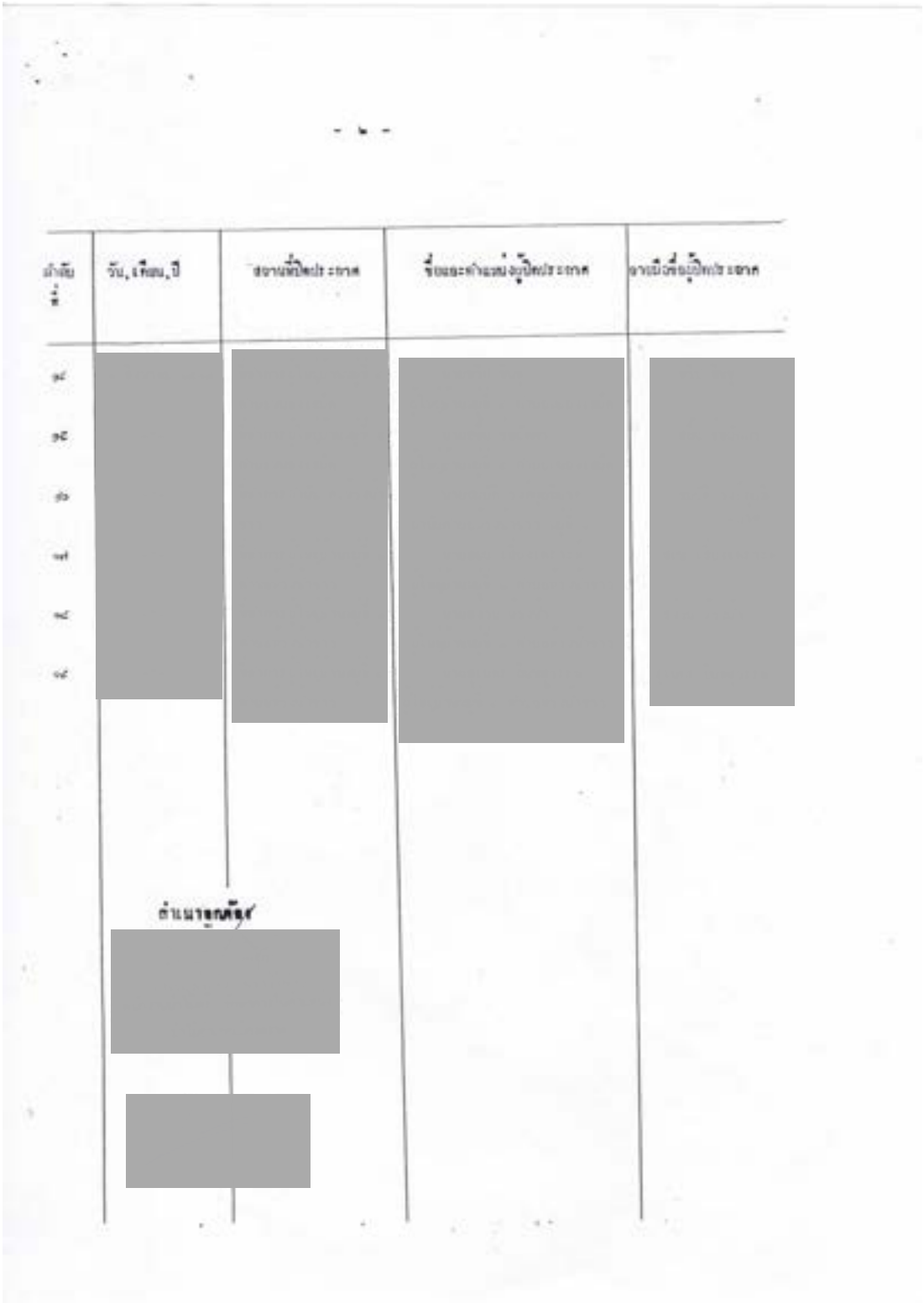



8. บันทึกการตรวจยึดของแปลง 8-VSD (ม.3 หนองรี ต.ชำราก อ.เมือง จ.ตราด)

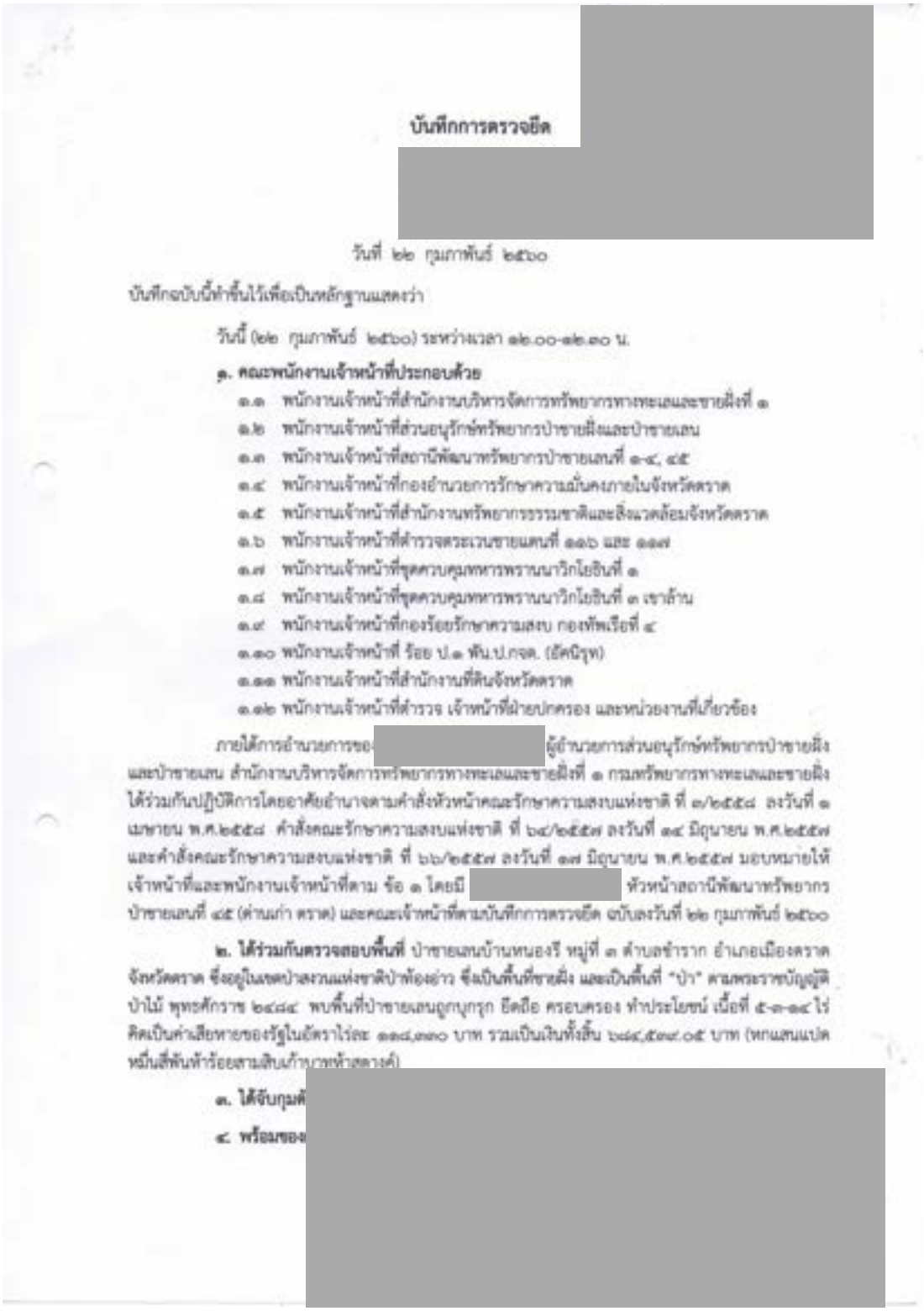

บันทึกการตรวจยึด

[redacted]

วันที่ ๒๒ กุมภาพันธ์ ๒๕๖๐

บันทึกฉบับนี้ทำขึ้นไว้เพื่อเป็นหลักฐานแสดงว่า

วันนี้ (๒๒ กุมภาพันธ์ ๒๕๖๐) ระหว่างเวลา ๑๒.๐๐-๑๒.๓๐ น.

๑. คณะพนักงานเจ้าหน้าที่ประกอบด้วย

๑.๑ พนักงานเจ้าหน้าที่สำนักงานบริหารจัดการทรัพยากรทางทะเลและชายฝั่งที่ ๑
๑.๒ พนักงานเจ้าหน้าที่ส่วนอนุรักษ์ทรัพยากรป่าชายฝั่งและป่าชายเลน
๑.๓ พนักงานเจ้าหน้าที่สถานีพัฒนาทรัพยากรป่าชายเลนที่ ๑-๔, ๔๕
๑.๔ พนักงานเจ้าหน้าที่กองอำนวยการรักษาความสั่นคงภายในจังหวัดตราด
๑.๕ พนักงานเจ้าหน้าที่สำนักงานทรัพยากรธรรมชาติและสิ่งแวดล้อมจังหวัดตราด
๑.๖ พนักงานเจ้าหน้าที่ตำรวจตระเวนชายแดนที่ ๑๑๖ และ ๑๑๗
๑.๗ พนักงานเจ้าหน้าที่ชุดควบคุมทหารพรานนาวิกโยธินที่ ๑
๑.๘ พนักงานเจ้าหน้าที่ชุดควบคุมทหารพรานนาวิกโยธินที่ ๓ เขาล้าน
๑.๙ พนักงานเจ้าหน้าที่กองร้อยรักษาความสงบ กองทัพเรือที่ ๔
๑.๑๐ พนักงานเจ้าหน้าที่ ร้อย ป.๑ พัน.ป.กจด. (อัคนิรุท)
๑.๑๑ พนักงานเจ้าหน้าที่สำนักงานที่ดินจังหวัดตราด
๑.๑๒ พนักงานเจ้าหน้าที่ตำรวจ เจ้าหน้าที่ฝ่ายปกครอง และหน่วยงานที่เกี่ยวข้อง

ภายใต้การอำนวยการของ [redacted] ผู้อำนวยการส่วนอนุรักษ์ทรัพยากรป่าชายฝั่งและป่าชายเลน สำนักงานบริหารจัดการทรัพยากรทางทะเลและชายฝั่งที่ ๑ กรมทรัพยากรทางทะเลและชายฝั่ง ได้ร่วมกันปฏิบัติการโดยอาศัยอำนาจตามคำสั่งหัวหน้าคณะรักษาความสงบแห่งชาติ ที่ ๑/๒๕๕๗ ลงวันที่ ๑ เมษายน พ.ศ.๒๕๕๗ คำสั่งคณะรักษาความสงบแห่งชาติ ที่ ๖๗/๒๕๕๗ ลงวันที่ ๒๔ มิถุนายน พ.ศ.๒๕๕๗ และคำสั่งคณะรักษาความสงบแห่งชาติ ที่ ๖๖/๒๕๕๗ ลงวันที่ ๑๗ มิถุนายน พ.ศ.๒๕๕๗ มอบหมายให้เจ้าหน้าที่และพนักงานเจ้าหน้าที่ตาม ข้อ ๑ โดยมี [redacted] หัวหน้าสถานีพัฒนาทรัพยากรป่าชายเลนที่ ๔๕ (ด่านเก่า ตราด) และคณะเจ้าหน้าที่ตามบันทึกการตรวจยึด ฉบับลงวันที่ ๒๒ กุมภาพันธ์ ๒๕๖๐

๒. ได้ร่วมกันตรวจสอบพื้นที่ ป่าชายเลนบ้านหนองรี หมู่ที่ ๓ ตำบลชำราก อำเภอเมืองตราด จังหวัดตราด ซึ่งอยู่ในเขตป่าสงวนแห่งชาติป่าท้องอ่าว ซึ่งเป็นพื้นที่ชายฝั่ง และเป็นพื้นที่ "ป่า" ตามพระราชบัญญัติป่าไม้ พุทธศักราช ๒๔๘๔ พบพื้นที่ป่าชายเลนถูกบุกรุก ยึดถือ ครอบครอง ทำประโยชน์ เนื้อที่ ๕-๑-๑๔ ไร่ คิดเป็นค่าเสียหายของรัฐในอัตราไร่ละ ๑๐๔,๓๓๐ บาท รวมเป็นเงินทั้งสิ้น ๖๔๔,๕๓๔.๐๕ บาท (หกแสนแปดหมื่นสี่พันห้าร้อยสามสิบเก้าบาทห้าสตางค์)

๓. ได้จับกุมผู้ [redacted]

๔. พร้อมของ [redacted]

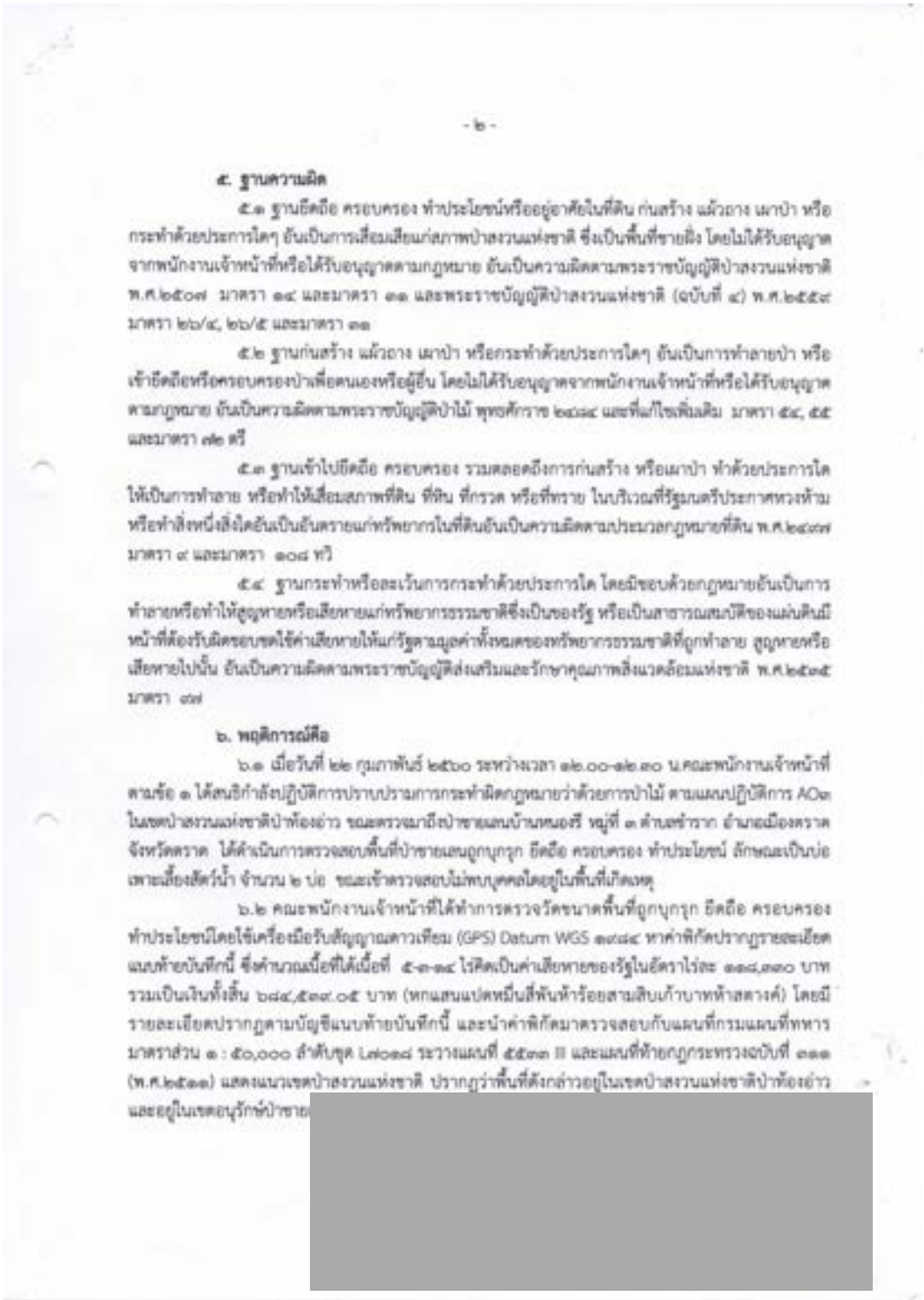

- ๒ -

๕. ฐานความผิด

๕.๑ ฐานยึดถือ ครอบครอง ทำประโยชน์หรืออยู่อาศัยในที่ดิน ก่อสร้าง แผ้วถาง เผาป่า หรือกระทำด้วยประการใดๆ อันเป็นการเสื่อมเสียแก่สภาพป่าสงวนแห่งชาติ ซึ่งเป็นพื้นที่ชายฝั่ง โดยไม่ได้รับอนุญาตจากพนักงานเจ้าหน้าที่หรือได้รับอนุญาตตามกฎหมาย อันเป็นความผิดตามพระราชบัญญัติป่าสงวนแห่งชาติ พ.ศ.๒๕๐๗ มาตรา ๑๔ และมาตรา ๓๑ และพระราชบัญญัติป่าสงวนแห่งชาติ (ฉบับที่ ๔) พ.ศ.๒๕๕๙ มาตรา ๒๖/๔, ๒๖/๕ และมาตรา ๓๑

๕.๒ ฐานก่อสร้าง แผ้วถาง เผาป่า หรือกระทำด้วยประการใดๆ อันเป็นการทำลายป่า หรือเข้ายึดถือหรือครอบครองป่าเพื่อตนเองหรือผู้อื่น โดยไม่ได้รับอนุญาตจากพนักงานเจ้าหน้าที่หรือได้รับอนุญาตตามกฎหมาย อันเป็นความผิดตามพระราชบัญญัติป่าไม้ พุทธศักราช ๒๔๘๔ และที่แก้ไขเพิ่มเติม มาตรา ๕๔, ๕๕ และมาตรา ๗๒ ตรี

๕.๓ ฐานเข้าไปยึดถือ ครอบครอง รวมตลอดถึงการก่อสร้าง หรือเผาป่า ทำด้วยประการใดให้เป็นการทำลาย หรือทำให้เสื่อมสภาพที่ดิน ที่หิน ที่กรวด หรือที่ทราย ในบริเวณที่รัฐมนตรีประกาศหวงห้ามหรือทำสิ่งหนึ่งสิ่งใดอันเป็นอันตรายแก่ทรัพยากรในที่ดินอันเป็นความผิดตามประมวลกฎหมายที่ดิน พ.ศ.๒๔๙๗ มาตรา ๙ และมาตรา ๑๐๘ ทวิ

๕.๔ ฐานกระทำหรือละเว้นการกระทำด้วยประการใด โดยมิชอบด้วยกฎหมายอันเป็นการทำลายหรือทำให้สูญหายหรือเสียหายแก่ทรัพยากรธรรมชาติซึ่งเป็นของรัฐ หรือเป็นสาธารณสมบัติของแผ่นดินมีหน้าที่ต้องรับผิดชอบชดใช้ค่าเสียหายให้แก่รัฐตามมูลค่าทั้งหมดของทรัพยากรธรรมชาติที่ถูกทำลาย สูญหายหรือเสียหายไปนั้น อันเป็นความผิดตามพระราชบัญญัติส่งเสริมและรักษาคุณภาพสิ่งแวดล้อมแห่งชาติ พ.ศ.๒๕๓๕ มาตรา ๗๗

๖. พฤติการณ์คือ

๖.๑ เมื่อวันที่ ๒๒ กุมภาพันธ์ ๒๕๖๐ ระหว่างเวลา ๑๒.๐๐-๑๒.๓๐ น.คณะพนักงานเจ้าหน้าที่ตามข้อ ๑ ได้สนธิกำลังปฏิบัติการปราบปรามการกระทำผิดกฎหมายว่าด้วยการป่าไม้ ตามแผนปฏิบัติการ AO๓ ในเขตป่าสงวนแห่งชาติป่าห้องอ่าว ขณะตรวจมาถึงป่าชายเลนบ้านหนองรี หมู่ที่ ๓ ตำบลช้างราก อำเภอเมืองตราด จังหวัดตราด ได้ดำเนินการตรวจสอบพื้นที่ป่าชายเลนถูกบุกรุก ยึดถือ ครอบครอง ทำประโยชน์ ลักษณะเป็นบ่อเพาะเลี้ยงสัตว์น้ำ จำนวน ๒ บ่อ ขณะเข้าตรวจสอบไม่พบบุคคลใดอยู่ในพื้นที่เกิดเหตุ

๖.๒ คณะพนักงานเจ้าหน้าที่ได้ทำการตรวจวัดขนาดพื้นที่ถูกบุกรุก ยึดถือ ครอบครอง ทำประโยชน์โดยใช้เครื่องมือรับสัญญาณดาวเทียม (GPS) Datum WGS ๑๙๘๔ หาค่าพิกัดปรากฏรายละเอียดแนบท้ายบันทึกนี้ ซึ่งคำนวณเนื้อที่ได้เนื้อที่ ๕-๓-๑๔ ไร่คิดเป็นค่าเสียหายของรัฐในอัตราไร่ละ ๑๑๘,๓๓๐ บาท รวมเป็นเงินทั้งสิ้น ๖๘๔,๕๓๙.๐๕ บาท (หกแสนแปดหมื่นสี่พันห้าร้อยสามสิบเก้าบาทห้าสตางค์) โดยมีรายละเอียดปรากฏตามบัญชีแนบท้ายบันทึกนี้ และนำค่าพิกัดมาตรวจสอบกับแผนที่กรมแผนที่ทหาร มาตราส่วน ๑ : ๕๐,๐๐๐ ลำดับชุด L๗๐๑๘ ระวางแผนที่ ๕๕๓๓ II และแผนที่ท้ายกฎกระทรวงฉบับที่ ๑๑๑ (พ.ศ.๒๕๑๑) แสดงแนวเขตป่าสงวนแห่งชาติ ปรากฏว่าพื้นที่ดังกล่าวอยู่ในเขตป่าสงวนแห่งชาติป่าห้องอ่าว และอยู่ในเขตอนุรักษ์ป่าชาย

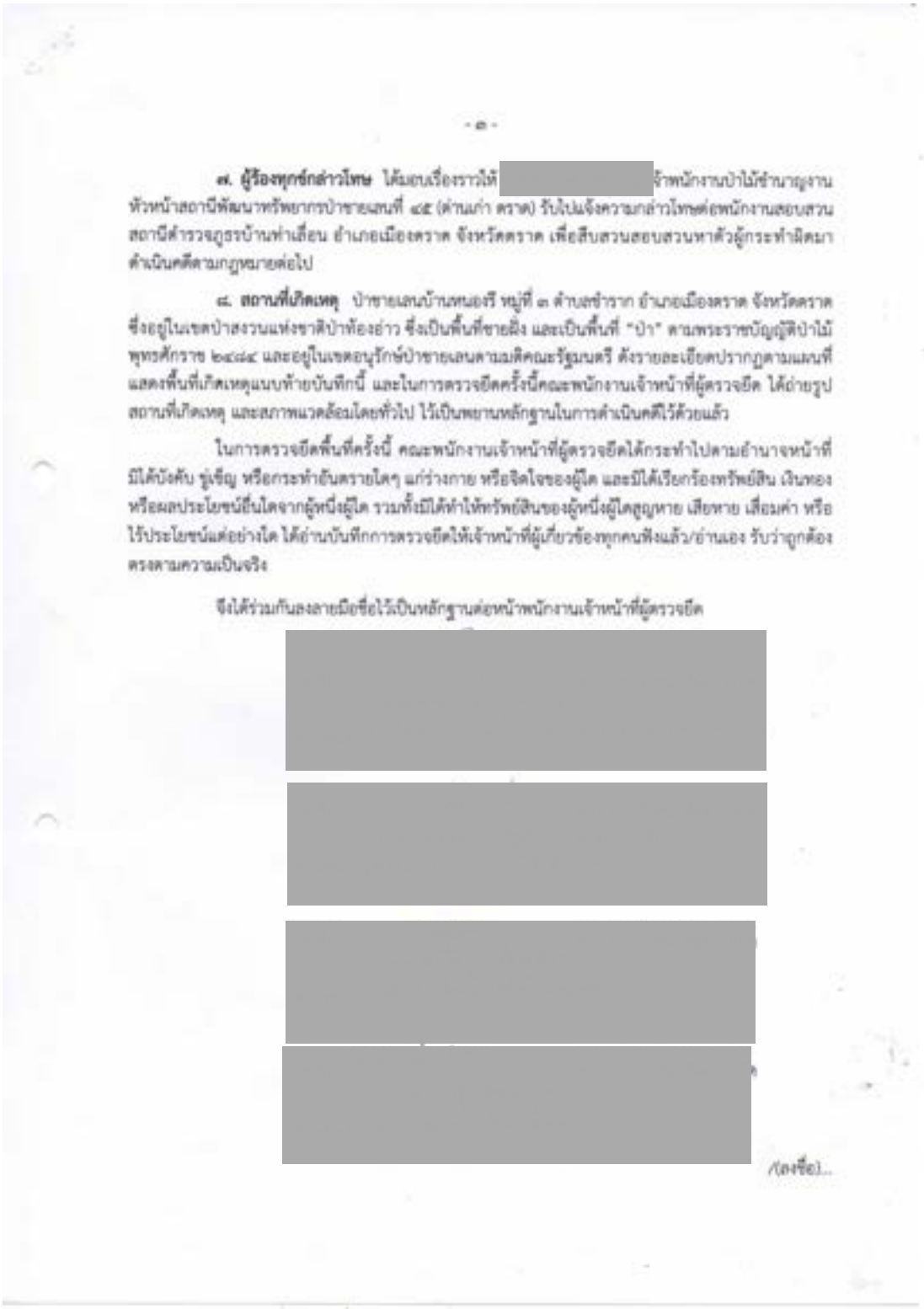

- ๒ -

๗. **ผู้ร้องทุกข์กล่าวโทษ** ได้มอบเรื่องราวให้ [redacted] เจ้าพนักงานป่าไม้ชำนาญงาน หัวหน้าสถานีพัฒนาทรัพยากรป่าชายเลนที่ ๔๕ (ด่านแก่ง ตราด) รับไปแจ้งความกล่าวโทษต่อพนักงานสอบสวน สถานีตำรวจภูธรบ้านท่าเลื่อน อำเภอเมืองตราด จังหวัดตราด เพื่อสืบสวนสอบสวนหาตัวผู้กระทำผิดมาดำเนินคดีตามกฎหมายต่อไป

๘. **สถานที่เกิดเหตุ** ป่าชายเลนบ้านหนองรี หมู่ที่ ๓ ตำบลชำราก อำเภอเมืองตราด จังหวัดตราด ซึ่งอยู่ในเขตป่าสงวนแห่งชาติป่าท้องอ่าว ซึ่งเป็นพื้นที่ชายฝั่ง และเป็นพื้นที่ "ป่า" ตามพระราชบัญญัติป่าไม้ พุทธศักราช ๒๔๘๔ และอยู่ในเขตอนุรักษ์ป่าชายเลนตามมติคณะรัฐมนตรี ดังรายละเอียดปรากฏตามแผนที่แสดงพื้นที่เกิดเหตุแนบท้ายบันทึกนี้ และในการตรวจยึดครั้งนี้คณะพนักงานเจ้าหน้าที่ผู้ตรวจยึด ได้ถ่ายรูปสถานที่เกิดเหตุ และสภาพแวดล้อมโดยทั่วไป ไว้เป็นพยานหลักฐานในการดำเนินคดีไว้ด้วยแล้ว

ในการตรวจยึดพื้นที่ครั้งนี้ คณะพนักงานเจ้าหน้าที่ผู้ตรวจยึดได้กระทำไปตามอำนาจหน้าที่ มิได้บังคับ ขู่เข็ญ หรือกระทำอันตรายใดๆ แก่ร่างกาย หรือจิตใจของผู้ใด และมิได้เรียกร้องทรัพย์สิน เงินทอง หรือผลประโยชน์อื่นใดจากผู้หนึ่งผู้ใด รวมทั้งมิได้ทำให้ทรัพย์สินของผู้หนึ่งผู้ใดสูญหาย เสียหาย เสื่อมค่า หรือไร้ประโยชน์แต่อย่างใด ได้อ่านบันทึกการตรวจยึดให้เจ้าหน้าที่ผู้เกี่ยวข้องทุกคนฟังแล้ว/อ่านเอง รับว่าถูกต้องตรงตามความเป็นจริง

จึงได้ร่วมกันลงลายมือชื่อไว้เป็นหลักฐานต่อหน้าพนักงานเจ้าหน้าที่ผู้ตรวจยึด

[redacted]

/(ลงชื่อ)...



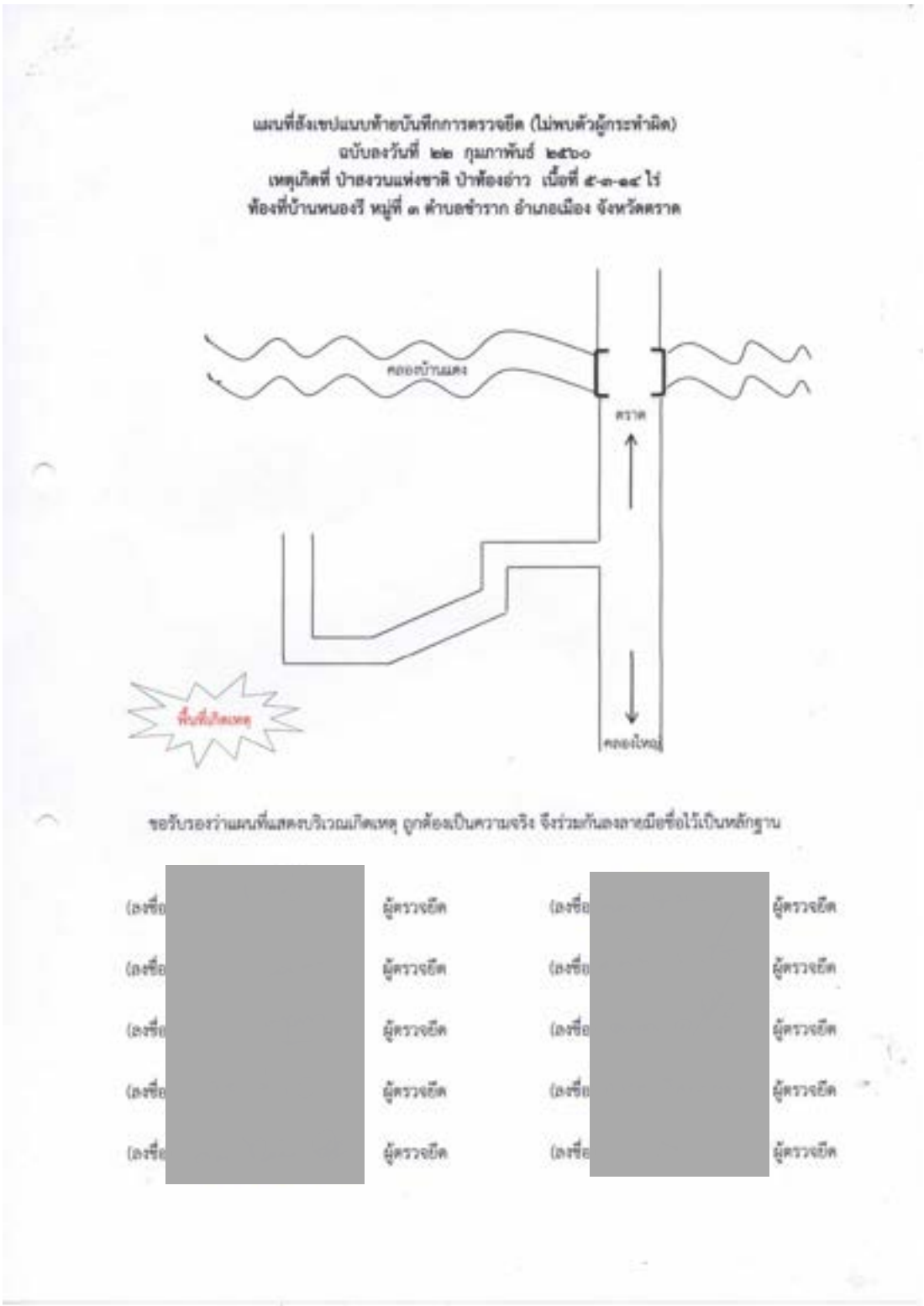
แผนที่สังเขปแบบท้ายบันทึกการตรวจยึด (ไม่พบตัวผู้กระทำผิด)
ฉบับลงวันที่ ๒๒ กุมภาพันธ์ ๒๕๖๐
เหตุเกิดที่ ป่าสงวนแห่งชาติ ป่าห้องอ่าว เนื้อที่ ๕-๓-๑๔ ไร่
ท้องที่บ้านหนองรี หมู่ที่ ๓ ตำบลช้างราก อำเภอเมือง จังหวัดตราด
คลองบ้านแสง
ตราด
คลองใหญ่
ขอรับรองว่าแผนที่แสดงบริเวณเกิดเหตุ ถูกต้องเป็นความจริง จึงร่วมกันลงลายมือชื่อไว้เป็นหลักฐาน
ผู้ตรวจยึด
ผู้ตรวจยึด
ผู้ตรวจยึด
ผู้ตรวจยึด
ผู้ตรวจยึด
ผู้ตรวจยึด
ผู้ตรวจยึด
ผู้ตรวจยึด
ผู้ตรวจยึด
ผู้ตรวจยึด

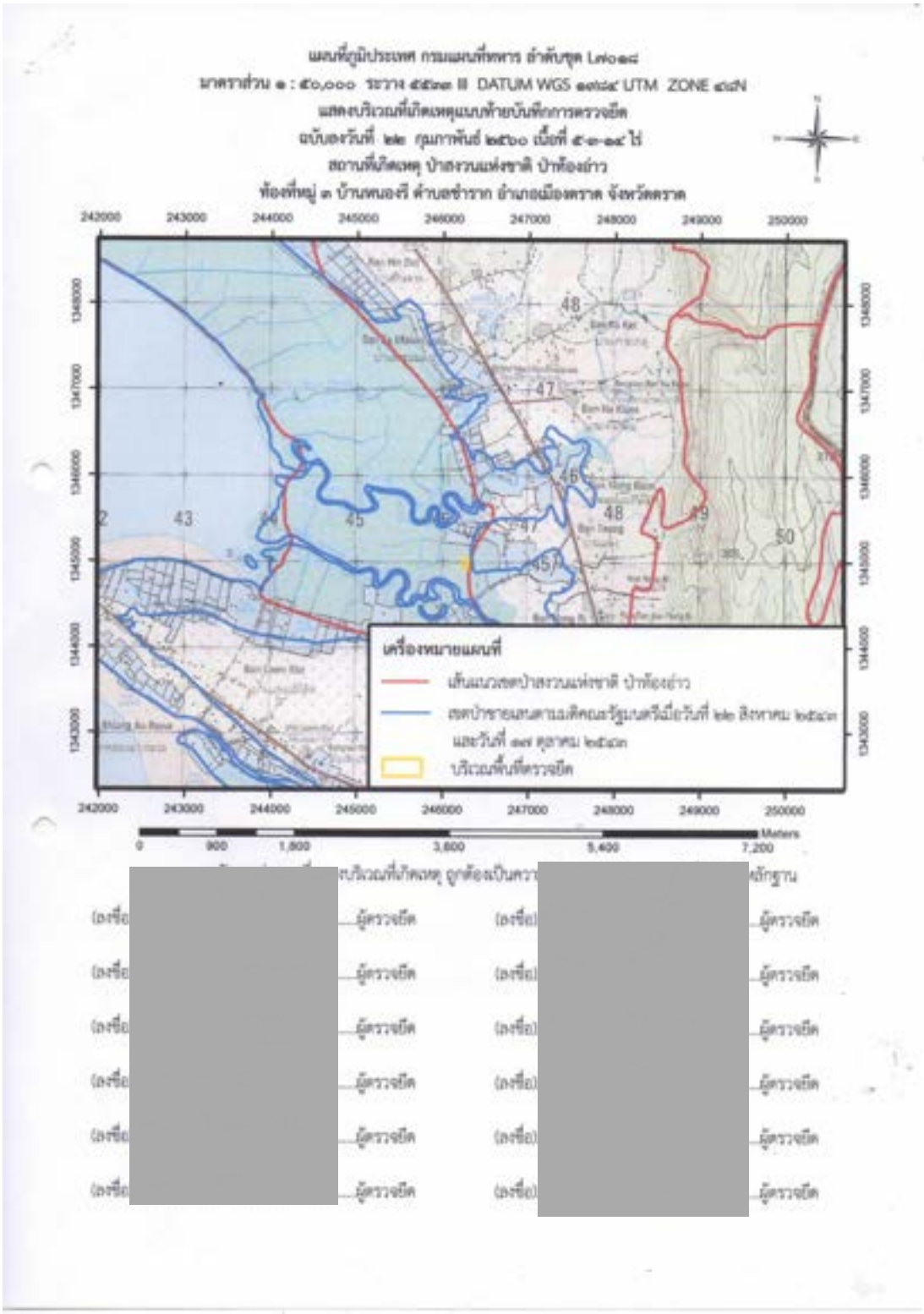
เครื่องหมายแผนที่
เส้นแนวเขตป่าสงวนแห่งชาติ ป่าห้องอ่าว
บริเวณพื้นที่ตรวจยึด
242000
243000
244000
245000
246000
247000
248000
249000
250000
1348000
1347000
1346000
1345000
1344000
1343000
Meters
0
900
1,800
3,600
5,400
7,200

พิกัดแนบท้ายบันทึกตรวจยึด ฉบับลงวันที่ 22 กุมภาพันธ์ พ.ศ.2560
เหตุเกิดที่บริเวณ ป่าสงวนแห่งชาติ ป่าห้องอ่าว
ท้องที่หมู่ ๓ บ้านหนองรี ตำบลชำราก อำเภอเมืองตราด จังหวัดตราด
เนื้อที่รวม 5-3-14 ไร่

ลำดับ	พิกัด E	พิกัด N
1	246297	1345044
2	246289	1344913
3	246233	1344913
4	246214	1345050



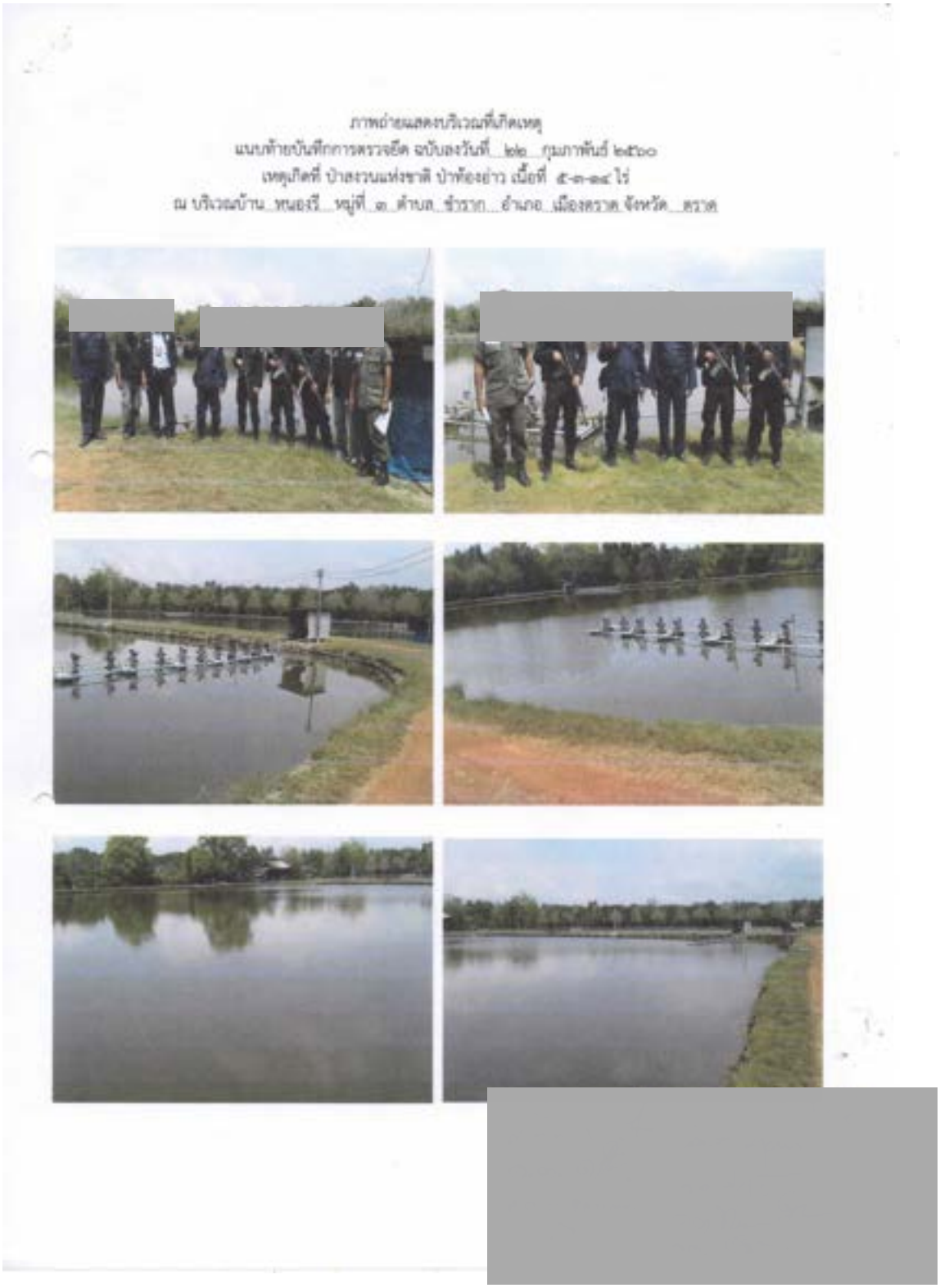
ภาพถ่ายแสดงบริเวณที่เกิดเหตุ
แนบท้ายบันทึกการตรวจยึด ฉบับลงวันที่ ๒๒ กุมภาพันธ์ ๒๕๖๐
เหตุเกิดที่ ป่าสงวนแห่งชาติ ป่าห้องอ่าว เนื้อที่ ๕-๓-๑๔ ไร่
ณ บริเวณบ้าน หนองรี หมู่ที่ ๓ ตำบล ชำราก อำเภอ เมืองตราด จังหวัด ตราด

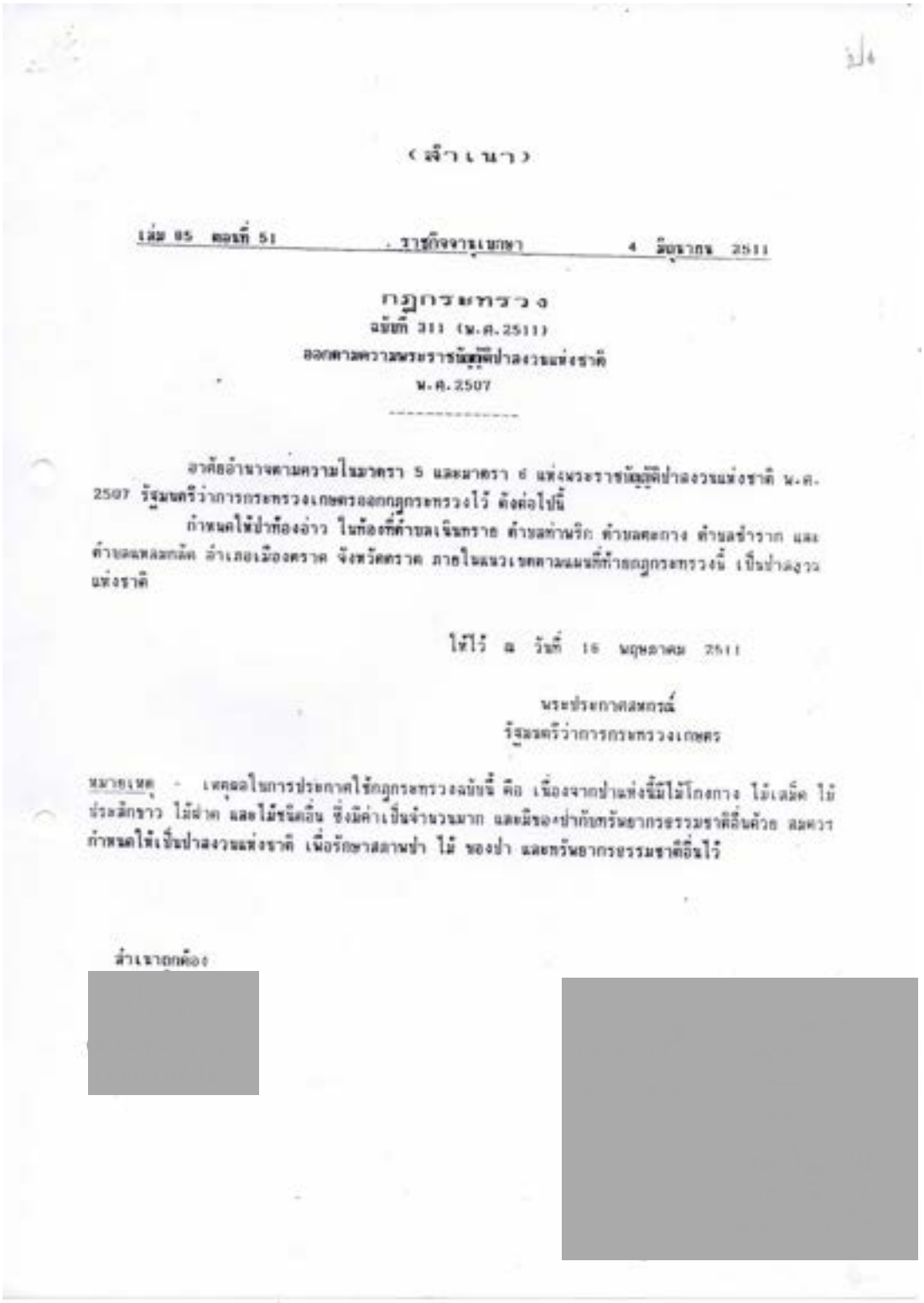

(สำเนา)

เล่ม 85 ตอนที่ 51 ราชกิจจานุเบกษา 4 มิถุนายน 2511

กฎกระทรวง
ฉบับที่ 311 (พ.ศ.2511)
ออกตามความพระราชบัญญัติป่าสงวนแห่งชาติ
พ.ศ.2507

อาศัยอำนาจตามความในมาตรา 5 และมาตรา 6 แห่งพระราชบัญญัติป่าสงวนแห่งชาติ พ.ศ. 2507 รัฐมนตรีว่าการกระทรวงเกษตรออกกฎกระทรวงไว้ ดังต่อไปนี้

กำหนดให้ป่าท้องอ่าว ในท้องที่ตำบลเนินทราย ตำบลท่าพริก ตำบลตะกาง ตำบลชำราก และตำบลแหลมกลัด อำเภอเมืองตราด จังหวัดตราด ภายในแนวเขตตามแผนที่ท้ายกฎกระทรวงนี้ เป็นป่าสงวนแห่งชาติ

ให้ไว้ ณ วันที่ 16 พฤษภาคม 2511

พระประกาศสหกรณ์
รัฐมนตรีว่าการกระทรวงเกษตร

หมายเหตุ - เหตุผลในการประกาศใช้กฎกระทรวงฉบับนี้ คือ เนื่องจากป่าแห่งนี้มีไม้โกงกาง ไม้เสม็ด ไม้ประสักขาว ไม้ฝาด และไม้ชนิดอื่น ซึ่งมีค่าเป็นจำนวนมาก และมีของป่ากับทรัพยากรธรรมชาติอื่นด้วย สมควรกำหนดให้เป็นป่าสงวนแห่งชาติ เพื่อรักษาสภาพป่า ไม้ ของป่า และทรัพยากรธรรมชาติอื่นไว้

สำเนาถูกต้อง

[redacted]

[redacted]

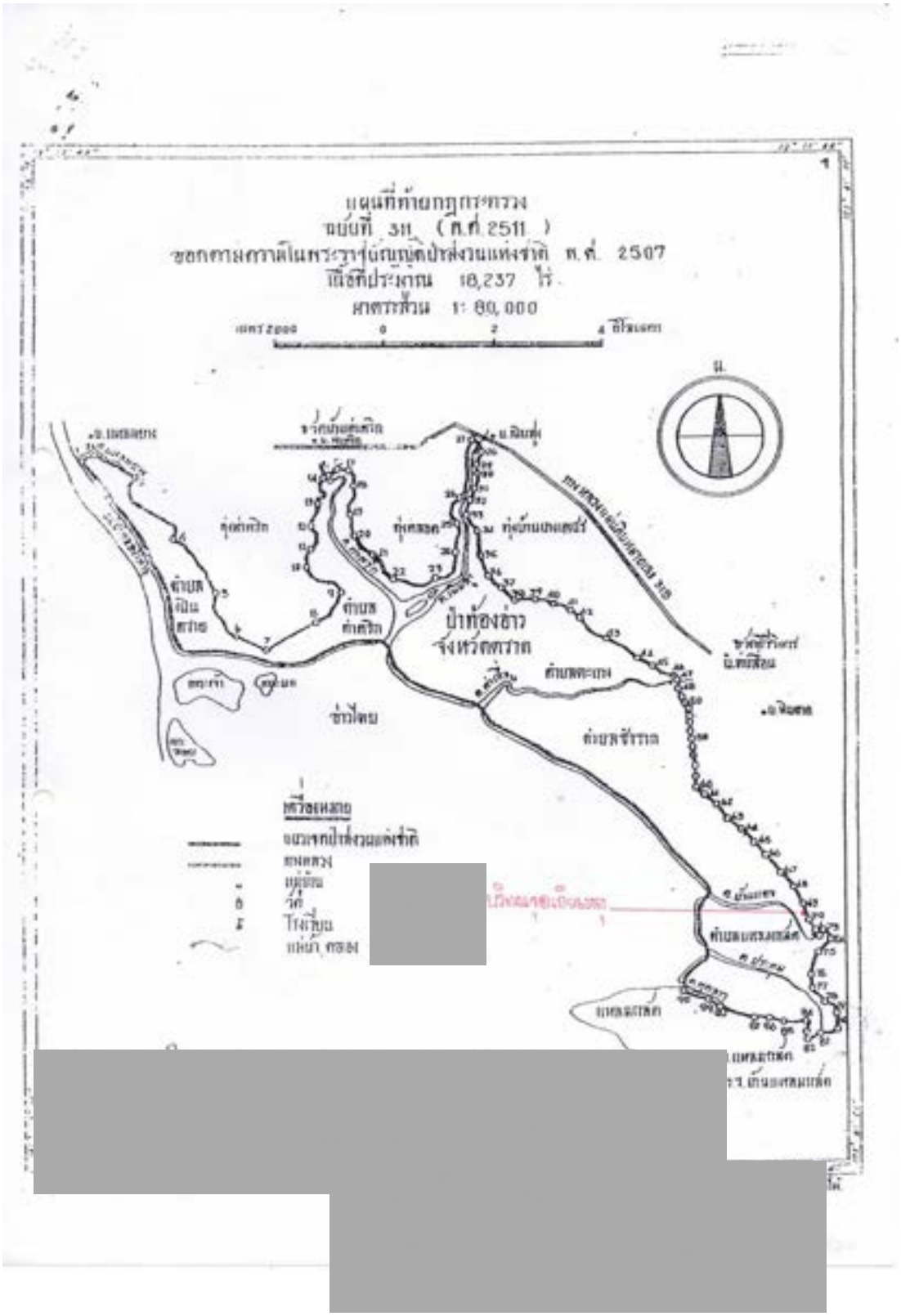
แผนที่ท้ายกฎกระทรวง
ฉบับที่ 311 (พ.ศ. 2511)
ออกตามความในพระราชบัญญัติป่าสงวนแห่งชาติ พ.ศ. 2507
เนื้อที่ประมาณ 18,237 ไร่
มาตราส่วน 1: 80,000
ป่าห้องฮาว
จังหวัดตราด
ด่านสะเดา
ด่านชีราก
ด่านศาลเจ้า
ด่านเกาะกูด
ด่านเขาสมิง
ด่านคลองใหญ่
ด่านคลองสน
ด่านเขาสอยดาว
ด่านเขาวังกระต่าย
ด่านเขาสระบาป
ด่านเขาสระบาป
ด่านเขาสระบาป



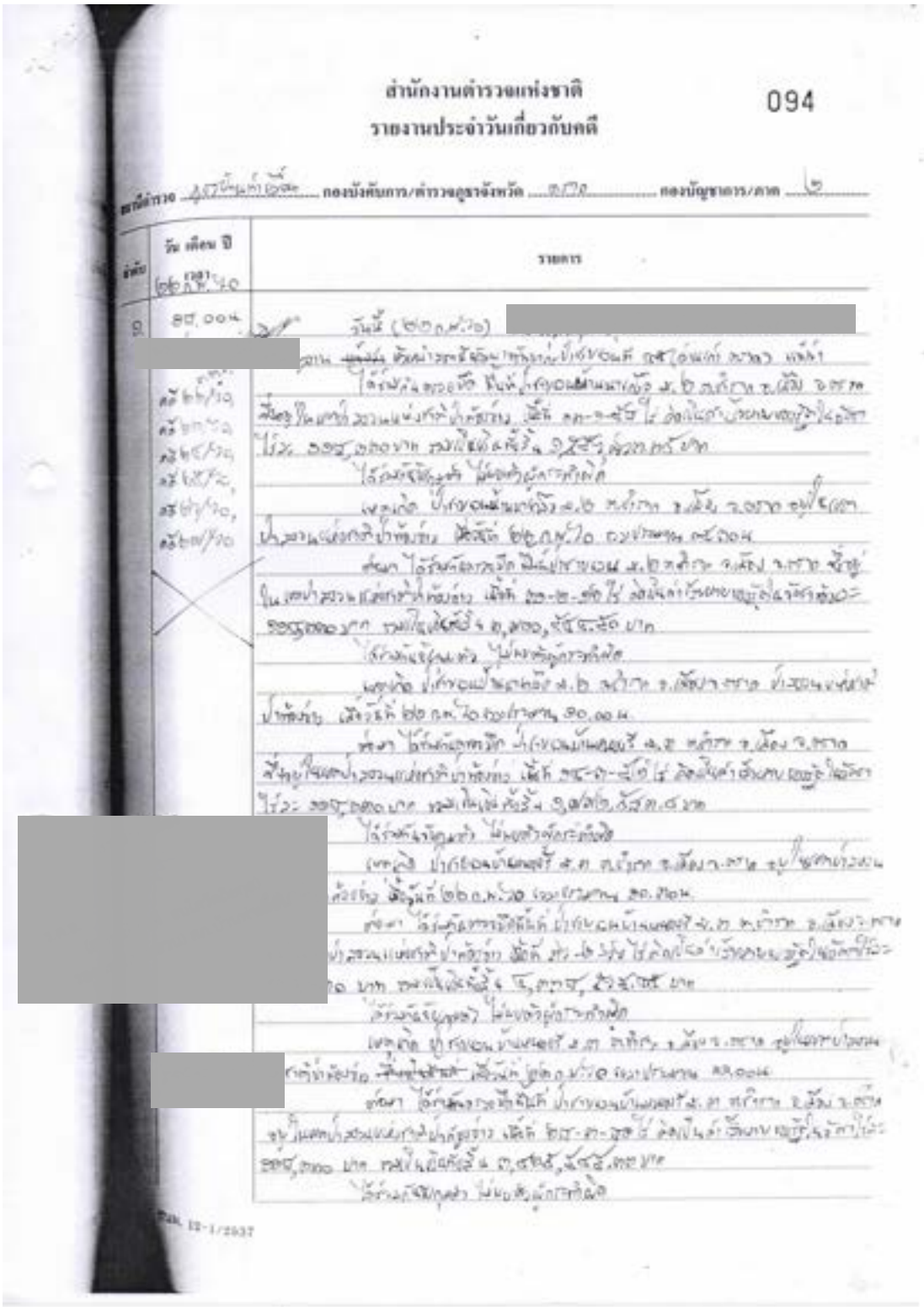

สำนักงานตำรวจแห่งชาติ 094

รายงานประจำวันเกี่ยวกับคดี

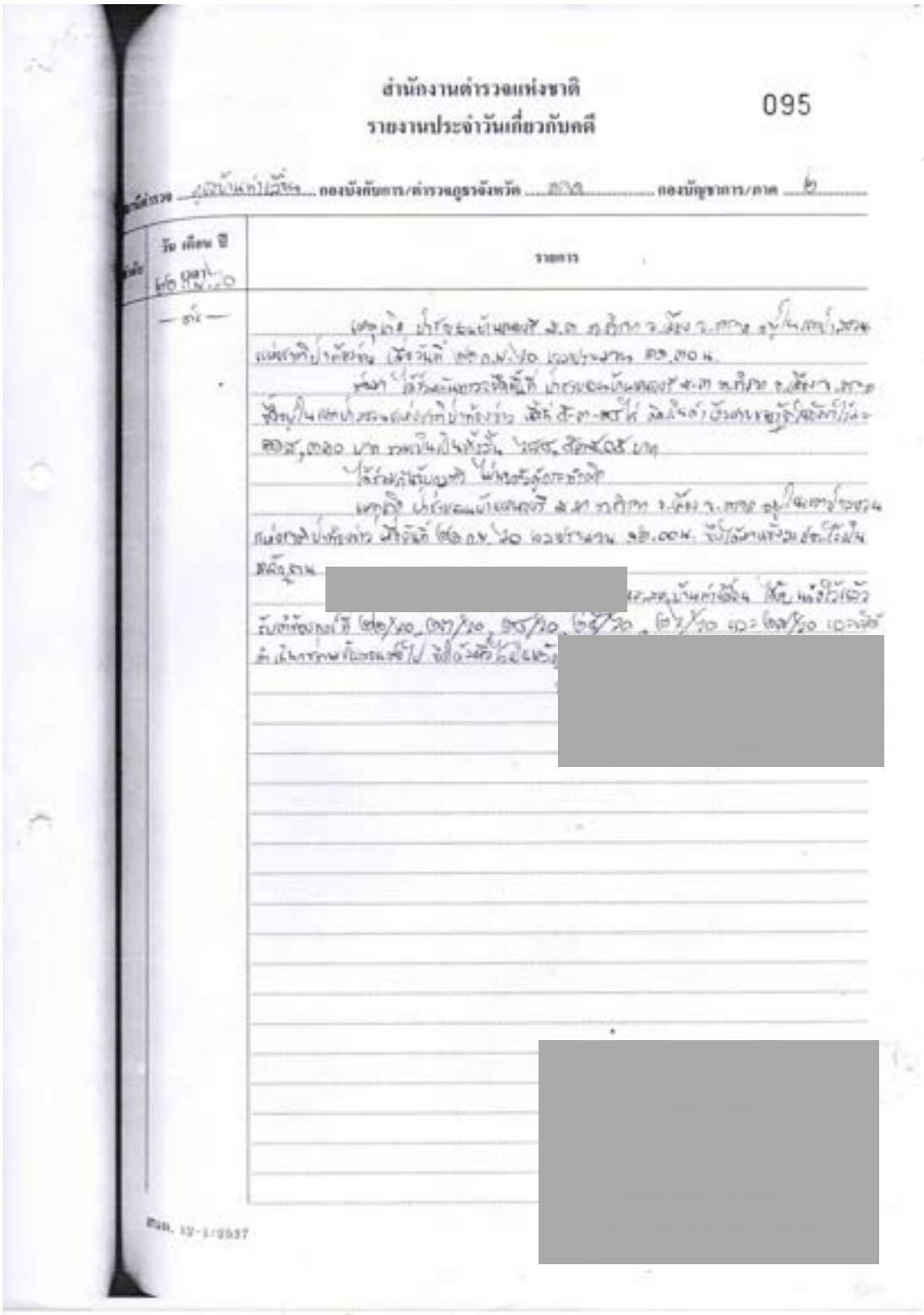

สำนักงานตำรวจแห่งชาติ
รายงานประจำวันเกี่ยวกับคดี

095

[redacted]

9. บันทึกการตรวจยึดของแปลง 14-VSD
(ม.3 ดอนมะกอกล่าง ต.ปากน้ำกระแส อ.แกลง จ.ระยอง)

[redacted]

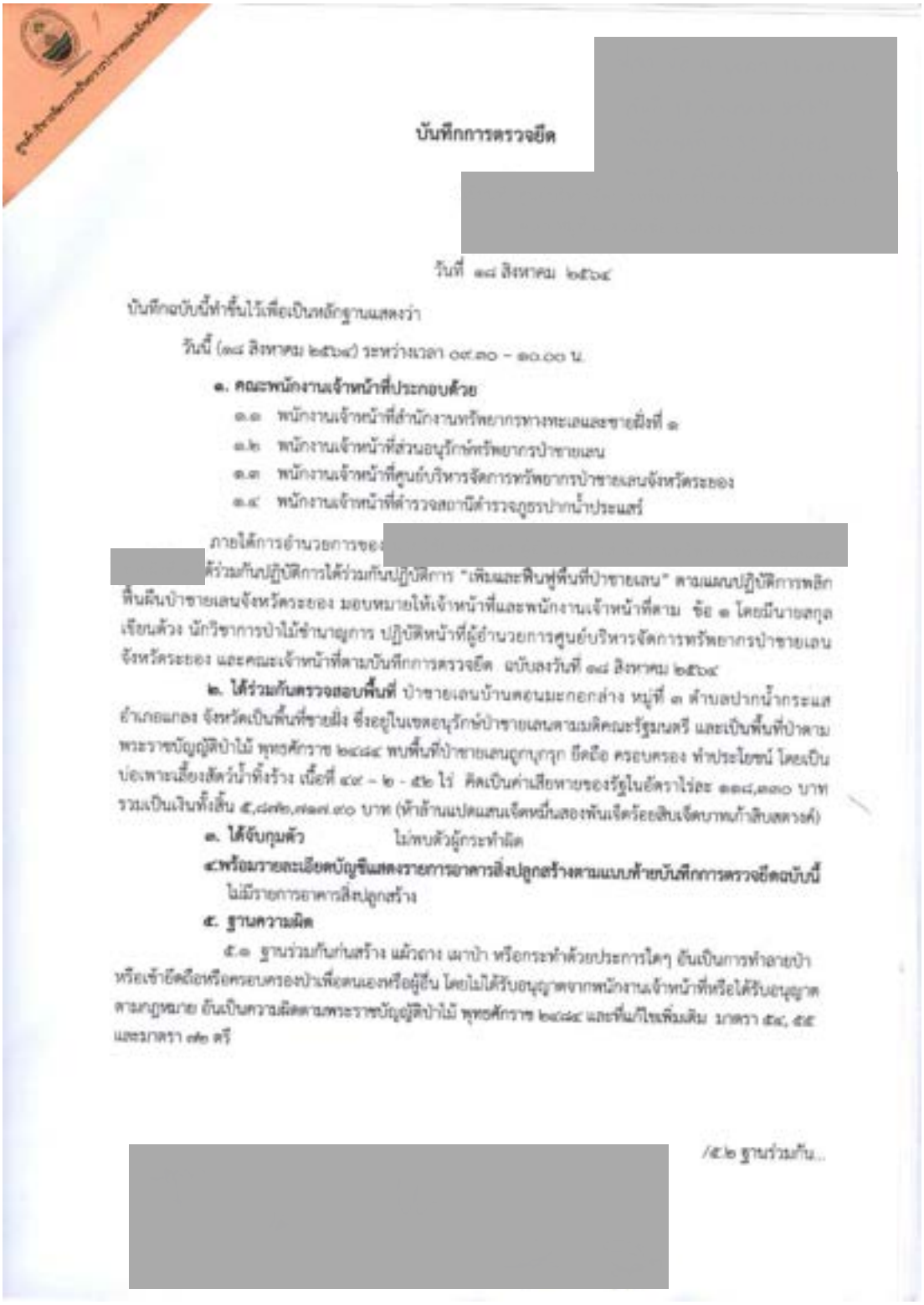

บันทึกการตรวจยึด [redacted]

วันที่ ๑๘ สิงหาคม ๒๕๖๔

บันทึกฉบับนี้ทำขึ้นไว้เพื่อเป็นหลักฐานแสดงว่า

วันนี้ (๑๘ สิงหาคม ๒๕๖๔) ระหว่างเวลา ๐๙.๓๐ – ๑๐.๐๐ น.

๑. คณะพนักงานเจ้าหน้าที่ประกอบด้วย

๑.๑ พนักงานเจ้าหน้าที่สำนักงานทรัพยากรทางทะเลและชายฝั่งที่ ๑

๑.๒ พนักงานเจ้าหน้าที่ส่วนอนุรักษ์ทรัพยากรป่าชายเลน

๑.๓ พนักงานเจ้าหน้าที่ศูนย์บริหารจัดการทรัพยากรป่าชายเลนจังหวัดระยอง

๑.๔ พนักงานเจ้าหน้าที่ตำรวจสถานีตำรวจภูธรปากน้ำประแสร์

ภายใต้การอำนวยการของ [redacted] ได้ร่วมกันปฏิบัติการได้ร่วมกันปฏิบัติการ "เพิ่มและฟื้นฟูพื้นที่ป่าชายเลน" ตามแผนปฏิบัติการพลิกฟื้นผืนป่าชายเลนจังหวัดระยอง มอบหมายให้เจ้าหน้าที่และพนักงานเจ้าหน้าที่ตาม ข้อ ๑ โดยมีนายสกุล เขียนด้วง นักวิชาการป่าไม้ชำนาญการ ปฏิบัติหน้าที่ผู้อำนวยการศูนย์บริหารจัดการทรัพยากรป่าชายเลนจังหวัดระยอง และคณะเจ้าหน้าที่ตามบันทึกการตรวจยึด ฉบับลงวันที่ ๑๘ สิงหาคม ๒๕๖๔

๒. ได้ร่วมกันตรวจสอบพื้นที่ ป่าชายเลนบ้านดอนมะกอกล่าง หมู่ที่ ๓ ตำบลปากน้ำกระแส อำเภอแกลง จังหวัดเป็นพื้นที่ชายฝั่ง ซึ่งอยู่ในเขตอนุรักษ์ป่าชายเลนตามมติคณะรัฐมนตรี และเป็นพื้นที่ป่าตามพระราชบัญญัติป่าไม้ พุทธศักราช ๒๔๘๔ พบพื้นที่ป่าชายเลนถูกบุกรุก ยึดถือ ครอบครอง ทำประโยชน์ โดยเป็นบ่อเพาะเลี้ยงสัตว์น้ำทิ้งร้าง เนื้อที่ ๔๙ – ๒ - ๕๒ ไร่ คิดเป็นค่าเสียหายของรัฐในอัตราไร่ละ ๑๑๘,๓๓๐ บาท รวมเป็นเงินทั้งสิ้น ๕,๘๗๒,๗๑๗.๙๐ บาท (ห้าล้านแปดแสนเจ็ดหมื่นสองพันเจ็ดร้อยสิบเจ็ดบาทเก้าสิบสตางค์)

๓. ได้จับกุมตัว ไม่พบตัวผู้กระทำผิด

๔.พร้อมรายละเอียดบัญชีแสดงรายการอาคารสิ่งปลูกสร้างตามแบบท้ายบันทึกการตรวจยึดฉบับนี้

ไม่มีรายการอาคารสิ่งปลูกสร้าง

๕. ฐานความผิด

๕.๑ ฐานร่วมกันก่นสร้าง แผ้วถาง เผาป่า หรือกระทำด้วยประการใดๆ อันเป็นการทำลายป่า หรือเข้ายึดถือหรือครอบครองป่าเพื่อตนเองหรือผู้อื่น โดยไม่ได้รับอนุญาตจากพนักงานเจ้าหน้าที่หรือได้รับอนุญาตตามกฎหมาย อันเป็นความผิดตามพระราชบัญญัติป่าไม้ พุทธศักราช ๒๔๘๔ และที่แก้ไขเพิ่มเติม มาตรา ๕๔, ๕๕ และมาตรา ๗๒ ตรี

/๕.๒ ฐานร่วมกัน...

[redacted]

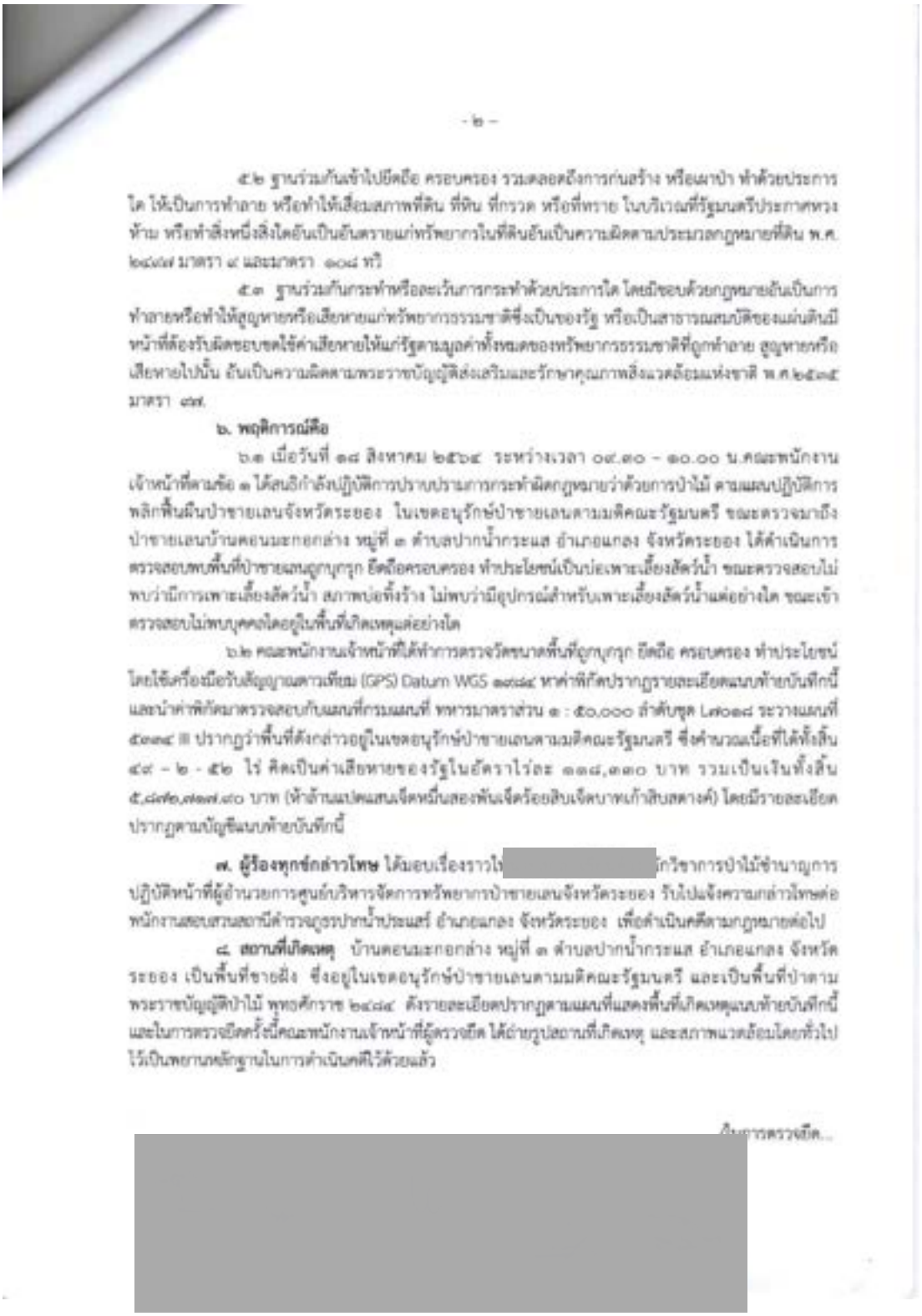

- ๒ -

๕.๒ ฐานร่วมกันเข้าไปยึดถือ ครอบครอง รวมตลอดถึงการก่อสร้าง หรือเผาป่า ทำด้วยประการใด ให้เป็นการทำลาย หรือทำให้เสื่อมสภาพที่ดิน ที่หิน ที่กรวด หรือที่ทราย ในบริเวณที่รัฐมนตรีประกาศหวงห้าม หรือทำสิ่งหนึ่งสิ่งใดอันเป็นอันตรายแก่ทรัพยากรในที่ดินอันเป็นความผิดตามประมวลกฎหมายที่ดิน พ.ศ. ๒๔๗๗ มาตรา ๙ และมาตรา ๑๐๘ ทวิ

๕.๓ ฐานร่วมกันกระทำหรือละเว้นการกระทำด้วยประการใด โดยมิชอบด้วยกฎหมายอันเป็นการทำลายหรือทำให้สูญหายหรือเสียหายแก่ทรัพยากรธรรมชาติซึ่งเป็นของรัฐ หรือเป็นสาธารณสมบัติของแผ่นดินมีหน้าที่ต้องรับผิดชอบชดใช้ค่าเสียหายให้แก่รัฐตามมูลค่าทั้งหมดของทรัพยากรธรรมชาติที่ถูกทำลาย สูญหายหรือเสียหายไปนั้น อันเป็นความผิดตามพระราชบัญญัติส่งเสริมและรักษาคุณภาพสิ่งแวดล้อมแห่งชาติ พ.ศ.๒๕๓๕ มาตรา ๗๙.

๖. พฤติการณ์คือ

๖.๑ เมื่อวันที่ ๑๘ สิงหาคม ๒๕๖๔ ระหว่างเวลา ๐๙.๓๐ - ๑๐.๐๐ น.คณะพนักงานเจ้าหน้าที่ตามข้อ ๑ ได้สนธิกำลังปฏิบัติการปราบปรามการกระทำผิดกฎหมายว่าด้วยการป่าไม้ ตามแผนปฏิบัติการพลิกฟื้นผืนป่าชายเลนจังหวัดระยอง ในเขตอนุรักษ์ป่าชายเลนตามมติคณะรัฐมนตรี ขณะตรวจมาถึงป่าชายเลนบ้านตอนมะกอกล่าง หมู่ที่ ๓ ตำบลปากน้ำกระแส อำเภอแกลง จังหวัดระยอง ได้ดำเนินการตรวจสอบพบพื้นที่ป่าชายเลนถูกบุกรุก ยึดถือครอบครอง ทำประโยชน์เป็นบ่อเพาะเลี้ยงสัตว์น้ำ ขณะตรวจสอบไม่พบว่ามีการเพาะเลี้ยงสัตว์น้ำ สภาพบ่อทิ้งร้าง ไม่พบว่ามีอุปกรณ์สำหรับเพาะเลี้ยงสัตว์น้ำแต่อย่างใด ขณะเข้าตรวจสอบไม่พบบุคคลใดอยู่ในพื้นที่เกิดเหตุแต่อย่างใด

๖.๒ คณะพนักงานเจ้าหน้าที่ได้ทำการตรวจวัดขนาดพื้นที่ถูกบุกรุก ยึดถือ ครอบครอง ทำประโยชน์ โดยใช้เครื่องมือรับสัญญาณดาวเทียม (GPS) Datum WGS ๑๙๘๔ หาค่าพิกัดปรากฏรายละเอียดแนบท้ายบันทึกนี้ และนำค่าพิกัดมาตรวจสอบกับแผนที่กรมแผนที่ ทหารมาตราส่วน ๑ : ๕๐,๐๐๐ ลำดับชุด L๗๐๑๘ ระวางแผนที่ ๕๓๓๔ III ปรากฏว่าพื้นที่ดังกล่าวอยู่ในเขตอนุรักษ์ป่าชายเลนตามมติคณะรัฐมนตรี ซึ่งคำนวณเนื้อที่ได้ทั้งสิ้น ๔๙ - ๒ - ๕๒ ไร่ คิดเป็นค่าเสียหายของรัฐในอัตราไร่ละ ๑๑๘,๓๑๐ บาท รวมเป็นเงินทั้งสิ้น ๕,๘๙๐,๗๑๗.๘๐ บาท (ห้าล้านแปดแสนเจ็ดหมื่นสองพันเจ็ดร้อยสิบเจ็ดบาทแปดสิบสตางค์) โดยมีรายละเอียดปรากฏตามบัญชีแนบท้ายบันทึกนี้

๗. ผู้ร้องทุกข์กล่าวโทษ ได้มอบเรื่องราวไ[redacted]กวิชาการป่าไม้ชำนาญการปฏิบัติหน้าที่ผู้อำนวยการศูนย์บริหารจัดการทรัพยากรป่าชายเลนจังหวัดระยอง รับไปแจ้งความกล่าวโทษต่อพนักงานสอบสวนสถานีตำรวจภูธรปากน้ำประแสร์ อำเภอแกลง จังหวัดระยอง เพื่อดำเนินคดีตามกฎหมายต่อไป

๘. สถานที่เกิดเหตุ บ้านตอนมะกอกล่าง หมู่ที่ ๓ ตำบลปากน้ำกระแส อำเภอแกลง จังหวัดระยอง เป็นพื้นที่ชายฝั่ง ซึ่งอยู่ในเขตอนุรักษ์ป่าชายเลนตามมติคณะรัฐมนตรี และเป็นพื้นที่ป่าตามพระราชบัญญัติป่าไม้ พุทธศักราช ๒๔๘๔ ดังรายละเอียดปรากฏตามแผนที่แสดงพื้นที่เกิดเหตุแนบท้ายบันทึกนี้ และในการตรวจยึดครั้งนี้คณะพนักงานเจ้าหน้าที่ผู้ตรวจยึด ได้ถ่ายรูปสถานที่เกิดเหตุ และสภาพแวดล้อมโดยทั่วไปไว้เป็นพยานหลักฐานในการดำเนินคดีไว้ด้วยแล้ว

ถึงการตรวจยึด...

[redacted]



- ๓ -

ในการตรวจยึดพื้นที่ครั้งนี้ คณะพนักงานเจ้าหน้าที่ผู้ตรวจยึดได้กระทำไปตามอำนาจหน้าที่มิได้บังคับ ขู่เข็ญ หรือกระทำอันตรายใดๆ แก่ร่างกาย หรือจิตใจของผู้ใด และมิได้เรียกร้องทรัพย์สิน เงินทอง หรือผลประโยชน์อื่นใดจากผู้หนึ่งผู้ใด รวมทั้งมิได้ทำให้ทรัพย์สินของผู้หนึ่งผู้ใดสูญหาย เสียหาย เสื่อมค่า หรือไร้ประโยชน์แต่อย่างใด ได้อ่านบันทึกการตรวจยึดให้เจ้าหน้าที่ผู้เกี่ยวข้องทุกคนฟังแล้ว/อ่านเอง รับว่าถูกต้องตรงตามความเป็นจริง

จึงได้ร่วมกันลงลายมือชื่อไว้เป็นหลักฐานต่อหน้าพนักงานเจ้าหน้าที่ผู้ตรวจยึด

[redacted]

[redacted]

(ลงชื่อ) พนักงานเจ้าหน้าที่ผู้ตรวจยึด

(_____)

ตำแหน่ง_____

[redacted]

[redacted]

(ลงชื่อ) ...



- ๔ -

(ลงชื่อ) พนักงานเจ้าหน้าที่ผู้ตรวจยึด

(_____)

ตำแหน่ง_____

(ลงชื่อ) พนักงานเจ้าหน้าที่ผู้ตรวจยึด

(_____)

ตำแหน่ง_____

(ลงชื่อ) พนักงานเจ้าหน้าที่ผู้ตรวจยึด

(_____)

ตำแหน่ง_____

(ลงชื่อ) พนักงานเจ้าหน้าที่ผู้ตรวจยึด

(_____)

ตำแหน่ง_____


แผนที่ภาพถ่ายทางอากาศเชิงเลข กระทรวงเกษตรและสหกรณ์ พ.ศ.๒๕๔๕
มาตราส่วน ๑ : ๔,๐๐๐ ระวาง ๕๓๓๔ III DATUM WGS ๑๙๘๔ UTM ZONE ๔๗ N
แสดงบริเวณที่เกิดเหตุแนบท้ายบันทึกการตรวจยึด
ฉบับลงวันที่ ๑๘ สิงหาคม ๒๕๖๔ เนื้อที่ ๔๙-๒-๕๖ ไร่
สถานที่เกิดเหตุ ท้องที่บ้านคอนมะกอกล่าง หมู่ที่ ๓ ตำบลปากน้ำกระแส อำเภอแกลง จังหวัดระยอง
เขตอนุรักษ์ป่าชายเลน ตามมติคณะรัฐมนตรี
สัญลักษณ์แผนที่
(ลงชื่อ)
ผู้ตรวจยึด

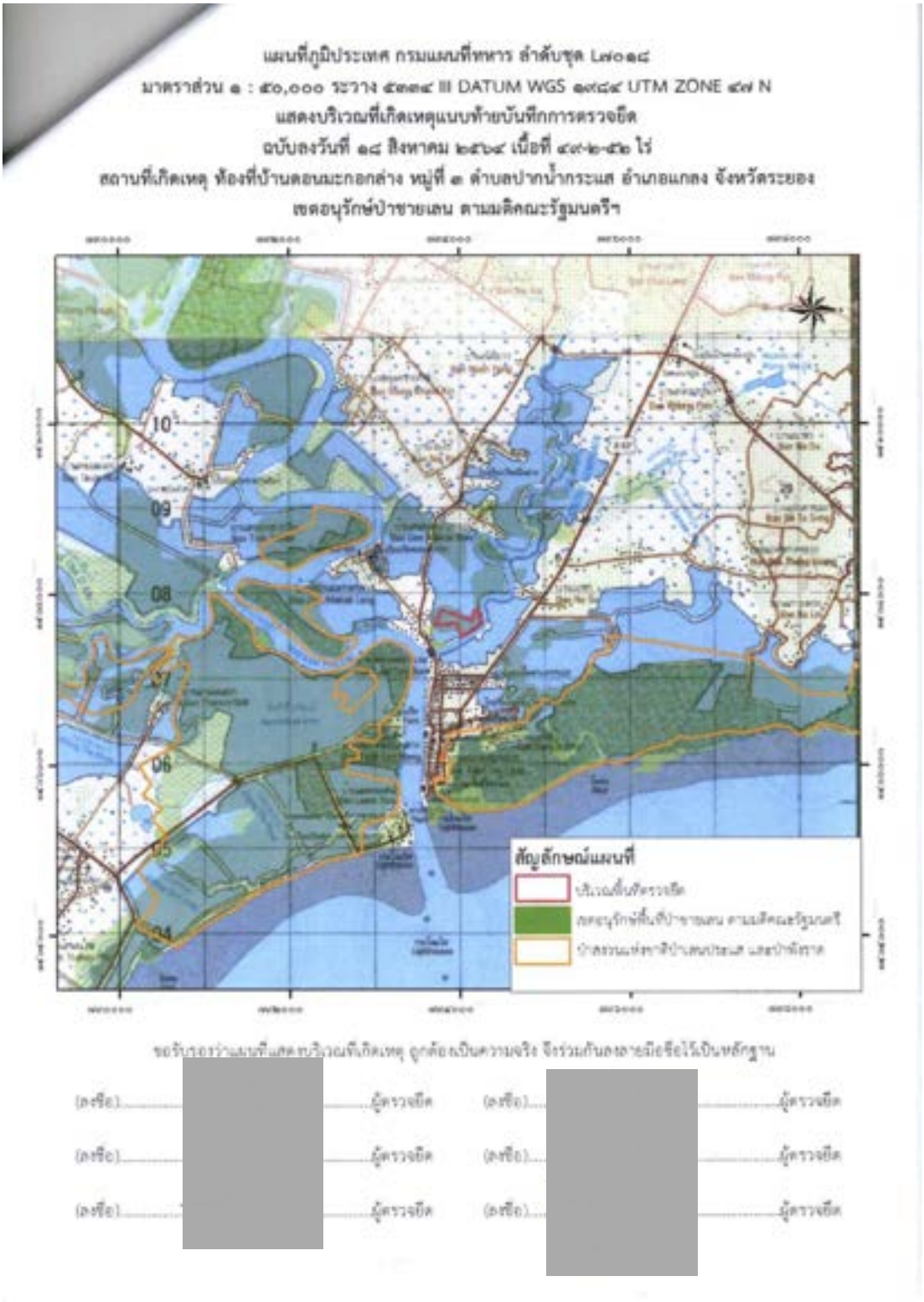
แผนที่ภูมิประเทศ กรมแผนที่ทหาร ลำดับชุด L๗๐๑๘
มาตราส่วน ๑ : ๕๐,๐๐๐ ระวาง ๕๓๓๔ III DATUM WGS ๑๙๘๔ UTM ZONE ๔๗ N
แสดงบริเวณที่เกิดเหตุแนบท้ายบันทึกการตรวจยึด
ฉบับลงวันที่ ๑๘ สิงหาคม ๒๕๖๔ เนื้อที่ ๔๙-๒-๕๒ ไร่
สถานที่เกิดเหตุ ท้องที่บ้านดอนมะกอกล่าง หมู่ที่ ๓ ตำบลปากน้ำกระแส อำเภอแกลง จังหวัดระยอง
เขตอนุรักษ์ป่าชายเลน ตามมติคณะรัฐมนตรี
สัญลักษณ์แผนที่
ขอรับรองว่าแผนที่แสดงบริเวณที่เกิดเหตุ ถูกต้องเป็นความจริง จึงร่วมกันลงลายมือชื่อไว้เป็นหลักฐาน
(ลงชื่อ) ..... ผู้ตรวจยึด
(ลงชื่อ) ..... ผู้ตรวจยึด
(ลงชื่อ) ..... ผู้ตรวจยึด



พิกัดแนบท้ายบันทึกการตรวจยึด ฉบับลงวันที่ ๑๘ สิงหาคม ๒๕๖๔
เหตุเกิดที่บริเวณ เขตอนุรักษ์ป่าชายเลน ตามมติคณะรัฐมนตรี
ท้องที่บ้านคอนละกอกล่าง หมู่ที่ ๑ ตำบลปากน้ำกระแส อำเภอแกลง จังหวัดระยอง
เนื้อที่ ๙๙-๒-๕๒.๒ ไร่

ลำดับ	พิกัด E	พิกัด N
๑	[illegible]	[illegible]
๒	[illegible]	[illegible]
๓	[illegible]	[illegible]
๔	[illegible]	[illegible]
๕	[illegible]	[illegible]
๖	[illegible]	[illegible]
๗	[illegible]	[illegible]
๘	[illegible]	[illegible]
๙	[illegible]	[illegible]
๑๐	[illegible]	[illegible]


แผนที่สังเขป แนบท้ายบันทึกการตรวจยึด ฉบับลงวันที่ ๑๘ สิงหาคม ๒๕๖๔
บริเวณเขตอนุรักษ์ป่าชายเลนคลองวัฒนครีและพื้นที่ป่าตาม พ.ร.บ.ป่าไม้ พุทธศักราช ๒๔๘๔
ท้องที่บ้านคลองมะกอกล่าง หมู่ที่ ๓ ตำบลปากน้ำประแส อำเภอแกลง จังหวัดระยอง เนื้อที่ ๔๙ - ๒ - ๕๒ ไร่
เหนือ
วัดคลองมะกอก
ไปวัดเนินยาง
บริเวณที่เกิดเหตุ
ศูนย์ควบคุมการแจ้งเข้า-ออกเรือ
ศาลากลางหลวงชุมพร
คลองร้านพน
แม่น้ำประแสร์
ตลาดประแสร์
ไปคลองปูน
สถ.ปากน้ำประแสร์
การประปาส่วนภูมิภาค
สาขาปากน้ำประแสร์
ขอรับรองว่าแผนที่แสดงบริเวณที่เกิดเหตุ ถูกต้องเป็นความจริง จึงร่วมกันลงลายมือชื่อไว้เป็นหลักฐาน
(ลงชื่อ) ผู้ตรวจยึด/แผนที่
(ลงชื่อ) ผู้ตรวจยึด
(ลงชื่อ) ผู้ตรวจยึด
(ลงชื่อ) ผู้ตรวจยึด
(ลงชื่อ) ผู้ตรวจยึด
(ลงชื่อ) ผู้ตรวจยึด
(ลงชื่อ) ผู้ตรวจยึด
(ลงชื่อ) ผู้ตรวจยึด

ภาพถ่ายแสดงบริเวณพื้นที่เกิดเหตุ

แนบท้ายบันทึกการตรวจยึด ฉบับลงวันที่ ๑๘ สิงหาคม ๒๕๖๔

บริเวณเขตอนุรักษ์ป่าชายเลนตามมติคณะรัฐมนตรีและพื้นที่ป่าตาม พ.ร.บ.ป่าไม้ พุทธศักราช ๒๔๘๔

ท้องที่บ้านตอนมะกอกล่าง หมู่ที่ ๓ ตำบลปากน้ำกระแส อำเภอแกลง จังหวัดระยอง เนื้อที่ ๔๙ - ๒ - ๕๒ ไร่













ภาพถ่ายแสดงบริเวณพื้นที่เกิดเหตุ

แนบท้ายบันทึกการตรวจยึด ฉบับลงวันที่ ๑๘ สิงหาคม ๒๕๖๔

บริเวณเขตอนุรักษ์ป่าชายเลนตามมติคณะรัฐมนตรีและพื้นที่ป่าตาม พ.ร.บ.ป่าไม้ พุทธศักราช ๒๔๘๔

ห้องที่บ้านตอนมะกอกล่าง หมู่ที่ ๓ ตำบลปากน้ำกระแส อำเภอแกลง จังหวัดระยอง เนื้อที่ ๔๐ - ๒ - ๕๒ ไร่













10. บันทึกการตรวจยึดของแปลง 15-VSD
(ม.3 ดอนมะกอกล่าง ต.ปากน้ำกระแส อ.แกลง จ.ระยอง)

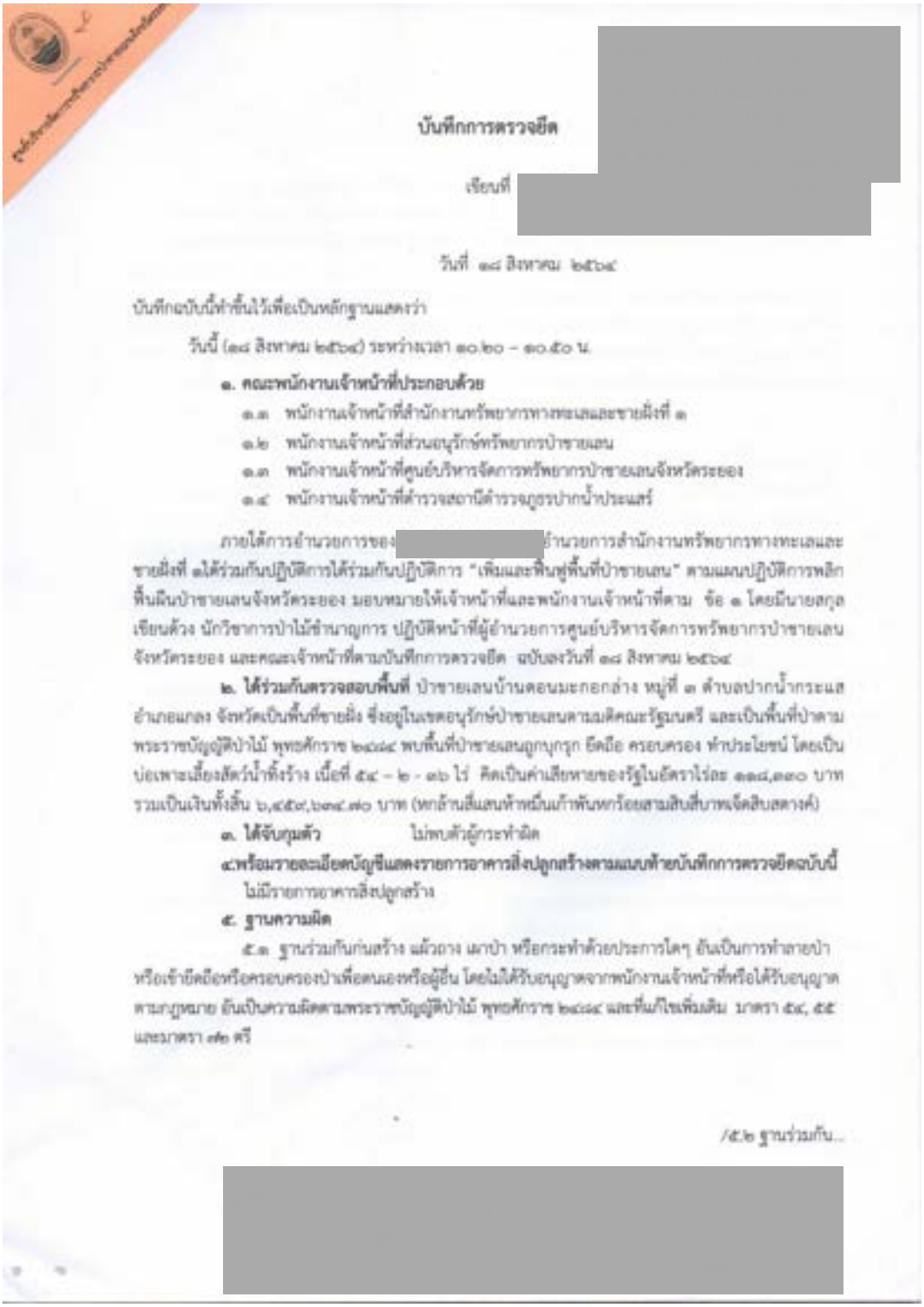

บันทึกการตรวจยึด

เขียนที่ [redacted]

วันที่ ๑๘ สิงหาคม ๒๕๖๔

บันทึกฉบับนี้ทำขึ้นไว้เพื่อเป็นหลักฐานแสดงว่า

วันนี้ (๑๘ สิงหาคม ๒๕๖๔) ระหว่างเวลา ๑๐.๒๐ – ๑๐.๕๐ น.

๑. คณะพนักงานเจ้าหน้าที่ประกอบด้วย

๑.๑ พนักงานเจ้าหน้าที่สำนักงานทรัพยากรทางทะเลและชายฝั่งที่ ๑

๑.๒ พนักงานเจ้าหน้าที่ส่วนอนุรักษ์ทรัพยากรป่าชายเลน

๑.๓ พนักงานเจ้าหน้าที่ศูนย์บริหารจัดการทรัพยากรป่าชายเลนจังหวัดระยอง

๑.๔ พนักงานเจ้าหน้าที่ตำรวจสถานีตำรวจภูธรปากน้ำประแสร์

ภายใต้การอำนวยการของ [redacted] อำนวยการสำนักงานทรัพยากรทางทะเลและชายฝั่งที่ ๑ได้ร่วมกันปฏิบัติการได้ร่วมกันปฏิบัติการ "เพิ่มและฟื้นฟูพื้นที่ป่าชายเลน" ตามแผนปฏิบัติการพลิกฟื้นผืนป่าชายเลนจังหวัดระยอง มอบหมายให้เจ้าหน้าที่และพนักงานเจ้าหน้าที่ตาม ข้อ ๑ โดยมีนายสกุล เขียนด้วง นักวิชาการป่าไม้ชำนาญการ ปฏิบัติหน้าที่ผู้อำนวยการศูนย์บริหารจัดการทรัพยากรป่าชายเลนจังหวัดระยอง และคณะเจ้าหน้าที่ตามบันทึกการตรวจยึด ฉบับลงวันที่ ๑๘ สิงหาคม ๒๕๖๔

๒. **ได้ร่วมกันตรวจสอบพื้นที่** ป่าชายเลนบ้านดอนมะกอกล่าง หมู่ที่ ๓ ตำบลปากน้ำกระแส อำเภอแกลง จังหวัดเป็นพื้นที่ชายฝั่ง ซึ่งอยู่ในเขตอนุรักษ์ป่าชายเลนตามมติคณะรัฐมนตรี และเป็นพื้นที่ป่าตามพระราชบัญญัติป่าไม้ พุทธศักราช ๒๔๘๔ พบพื้นที่ป่าชายเลนถูกบุกรุก ยึดถือ ครอบครอง ทำประโยชน์ โดยเป็นบ่อเพาะเลี้ยงสัตว์น้ำทิ้งร้าง เนื้อที่ ๕๔ – ๒ - ๑๖ ไร่ คิดเป็นค่าเสียหายของรัฐในอัตราไร่ละ ๑๑๘,๓๑๐ บาท รวมเป็นเงินทั้งสิ้น ๖,๔๕๙,๖๓๔.๓๐ บาท (หกล้านสี่แสนห้าหมื่นเก้าพันหกร้อยสามสิบสี่บาทเจ็ดสิบสตางค์)

๓. **ได้จับกุมตัว** ไม่พบตัวผู้กระทำผิด

๔.**พร้อมรายละเอียดบัญชีแสดงรายการอาคารสิ่งปลูกสร้างตามแนบท้ายบันทึกการตรวจยึดฉบับนี้**

ไม่มีรายการอาคารสิ่งปลูกสร้าง

๕. **ฐานความผิด**

๕.๑ ฐานร่วมกันก่อสร้าง แผ้วถาง เผาป่า หรือกระทำด้วยประการใดๆ อันเป็นการทำลายป่า หรือเข้ายึดถือหรือครอบครองป่าเพื่อตนเองหรือผู้อื่น โดยไม่ได้รับอนุญาตจากพนักงานเจ้าหน้าที่หรือได้รับอนุญาตตามกฎหมาย อันเป็นความผิดตามพระราชบัญญัติป่าไม้ พุทธศักราช ๒๔๘๔ และที่แก้ไขเพิ่มเติม มาตรา ๕๔, ๕๕ และมาตรา ๗๐ ทวิ

/๕.๒ ฐานร่วมกัน...

[redacted]

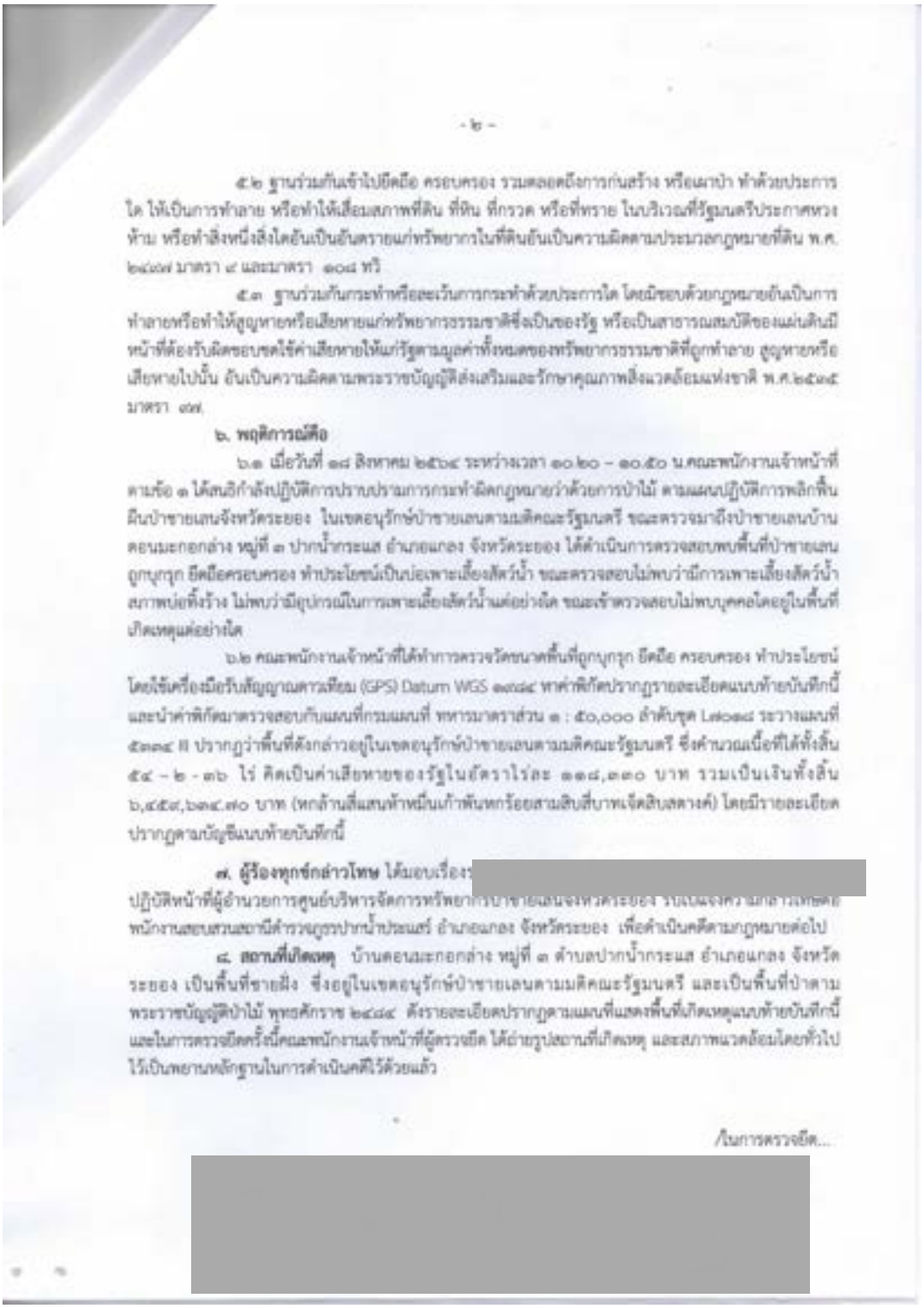

- ๒ -

๕.๒ ฐานร่วมกันเข้าไปยึดถือ ครอบครอง รวมตลอดถึงการก่อสร้าง หรือเผาป่า ทำด้วยประการใด ให้เป็นการทำลาย หรือทำให้เสื่อมสภาพที่ดิน ที่หิน ที่กรวด หรือที่ทราย ในบริเวณที่รัฐมนตรีประกาศหวงห้าม หรือทำสิ่งหนึ่งสิ่งใดอันเป็นอันตรายแก่ทรัพยากรในที่ดินอันเป็นความผิดตามประมวลกฎหมายที่ดิน พ.ศ. ๒๔๙๗ มาตรา ๘ และมาตรา ๑๐๘ ทวิ

๕.๓ ฐานร่วมกันกระทำหรือละเว้นการกระทำด้วยประการใด โดยมิชอบด้วยกฎหมายอันเป็นการทำลายหรือทำให้สูญหายหรือเสียหายแก่ทรัพยากรธรรมชาติซึ่งเป็นของรัฐ หรือเป็นสาธารณสมบัติของแผ่นดินมีหน้าที่ต้องรับผิดชอบชดใช้ค่าเสียหายให้แก่รัฐตามมูลค่าทั้งหมดของทรัพยากรธรรมชาติที่ถูกทำลาย สูญหายหรือเสียหายไปนั้น อันเป็นความผิดตามพระราชบัญญัติส่งเสริมและรักษาคุณภาพสิ่งแวดล้อมแห่งชาติ พ.ศ.๒๕๓๕ มาตรา ๗๗

๖. พฤติการณ์คือ

๖.๑ เมื่อวันที่ ๑๘ สิงหาคม ๒๕๖๔ ระหว่างเวลา ๑๐.๒๐ – ๑๐.๕๐ น.คณะพนักงานเจ้าหน้าที่ตามข้อ ๓ ได้สนธิกำลังปฏิบัติการปราบปรามการกระทำผิดกฎหมายว่าด้วยการป่าไม้ ตามแผนปฏิบัติการพลิกฟื้นผืนป่าชายเลนจังหวัดระยอง ในเขตอนุรักษ์ป่าชายเลนตามมติคณะรัฐมนตรี ขณะตรวจมาถึงป่าชายเลนบ้านคอนมะกอกล่าง หมู่ที่ ๓ ปากน้ำกระแส อำเภอแกลง จังหวัดระยอง ได้ดำเนินการตรวจสอบพบพื้นที่ป่าชายเลนถูกบุกรุก ยึดถือครอบครอง ทำประโยชน์เป็นบ่อเพาะเลี้ยงสัตว์น้ำ ขณะตรวจสอบไม่พบว่ามีการเพาะเลี้ยงสัตว์น้ำ สภาพบ่อทิ้งร้าง ไม่พบว่ามีอุปกรณ์ในการเพาะเลี้ยงสัตว์น้ำแต่อย่างใด ขณะเข้าตรวจสอบไม่พบบุคคลใดอยู่ในพื้นที่เกิดเหตุแต่อย่างใด

๖.๒ คณะพนักงานเจ้าหน้าที่ได้ทำการตรวจวัดขนาดพื้นที่ถูกบุกรุก ยึดถือ ครอบครอง ทำประโยชน์ โดยใช้เครื่องมือรับสัญญาณดาวเทียม (GPS) Datum WGS ๑๙๘๔ ทาค่าพิกัดปรากฏรายละเอียดแนบท้ายบันทึกนี้ และนำค่าพิกัดมาตรวจสอบกับแผนที่กรมแผนที่ ทหารมาตราส่วน ๑ : ๕๐,๐๐๐ ลำดับชุด L๗๐๑๘ ระวางแผนที่ ๕๓๓๔ II ปรากฏว่าพื้นที่ดังกล่าวอยู่ในเขตอนุรักษ์ป่าชายเลนตามมติคณะรัฐมนตรี ซึ่งคำนวณเนื้อที่ได้ทั้งสิ้น ๕๔ – ๒ - ๓๖ ไร่ คิดเป็นค่าเสียหายของรัฐในอัตราไร่ละ ๑๑๘,๓๓๐ บาท รวมเป็นเงินทั้งสิ้น ๖,๔๕๘,๖๓๔.๙๐ บาท (หกล้านสี่แสนห้าพันเก้าพันหกร้อยสามสิบสี่บาทเจ็ดสิบสตางค์) โดยมีรายละเอียดปรากฏตามบัญชีแนบท้ายบันทึกนี้

๗. ผู้ร้องทุกข์กล่าวโทษ ได้มอบเรื่อง[redacted] ปฏิบัติหน้าที่ผู้อำนวยการศูนย์บริหารจัดการทรัพยากรป่าชายเลนจังหวัดระยอง รับเป็นเจ้าพนักงานสอบสวนสถานีตำรวจภูธรปากน้ำประแสร์ อำเภอแกลง จังหวัดระยอง เพื่อดำเนินคดีตามกฎหมายต่อไป

๘. สถานที่เกิดเหตุ บ้านคอนมะกอกล่าง หมู่ที่ ๓ ตำบลปากน้ำกระแส อำเภอแกลง จังหวัดระยอง เป็นพื้นที่ชายฝั่ง ซึ่งอยู่ในเขตอนุรักษ์ป่าชายเลนตามมติคณะรัฐมนตรี และเป็นพื้นที่ป่าตามพระราชบัญญัติป่าไม้ พุทธศักราช ๒๔๘๔ ดังรายละเอียดปรากฏตามแผนที่แสดงพื้นที่เกิดเหตุแนบท้ายบันทึกนี้ และในการตรวจยึดครั้งนี้คณะพนักงานเจ้าหน้าที่ผู้ตรวจยึด ได้ถ่ายรูปสถานที่เกิดเหตุ และสภาพแวดล้อมโดยทั่วไปไว้เป็นพยานหลักฐานในการดำเนินคดีไว้ด้วยแล้ว

/ในการตรวจยึด...

[redacted]



- ๓ -

ในการตรวจยึดพื้นที่ครั้งนี้ คณะพนักงานเจ้าหน้าที่ผู้ตรวจยึดได้กระทำไปตามอำนาจหน้าที่ บังคับ ขู่เข็ญ หรือกระทำอันตรายใดๆ แก่ร่างกาย หรือจิตใจของผู้ใด และมิได้เรียกร้องทรัพย์สิน เงินทอง หรือผลประโยชน์อื่นใดจากผู้หนึ่งผู้ใด รวมทั้งมิได้ทำให้ทรัพย์สินของผู้หนึ่งผู้ใดสูญหาย เสียหาย เสื่อมค่า หรือไร้ประโยชน์แต่อย่างใด ได้อ่านบันทึกการตรวจยึดให้เจ้าหน้าที่ผู้เกี่ยวข้องทุกคนฟังแล้ว/อ่านเอง รับว่าถูกต้องตรงตามความเป็นจริง

จึงได้ร่วมกันลงลายมือชื่อไว้เป็นหลักฐานต่อหน้าพนักงานเจ้าหน้าที่ผู้ตรวจยึด

(ลงชื่อ) ...



(ลงชื่อ) พนักงานเจ้าหน้าที่ผู้ตรวจยึด
(_____)
ตำแหน่ง_____

(ลงชื่อ) พนักงานเจ้าหน้าที่ผู้ตรวจยึด
(_____)
ตำแหน่ง_____

(ลงชื่อ) พนักงานเจ้าหน้าที่ผู้ตรวจยึด
(_____)
ตำแหน่ง_____

(ลงชื่อ) พนักงานเจ้าหน้าที่ผู้ตรวจยึด
(_____)
ตำแหน่ง_____

(ลงชื่อ) พนักงานเจ้าหน้าที่ผู้ตรวจยึด
(_____)
ตำแหน่ง_____

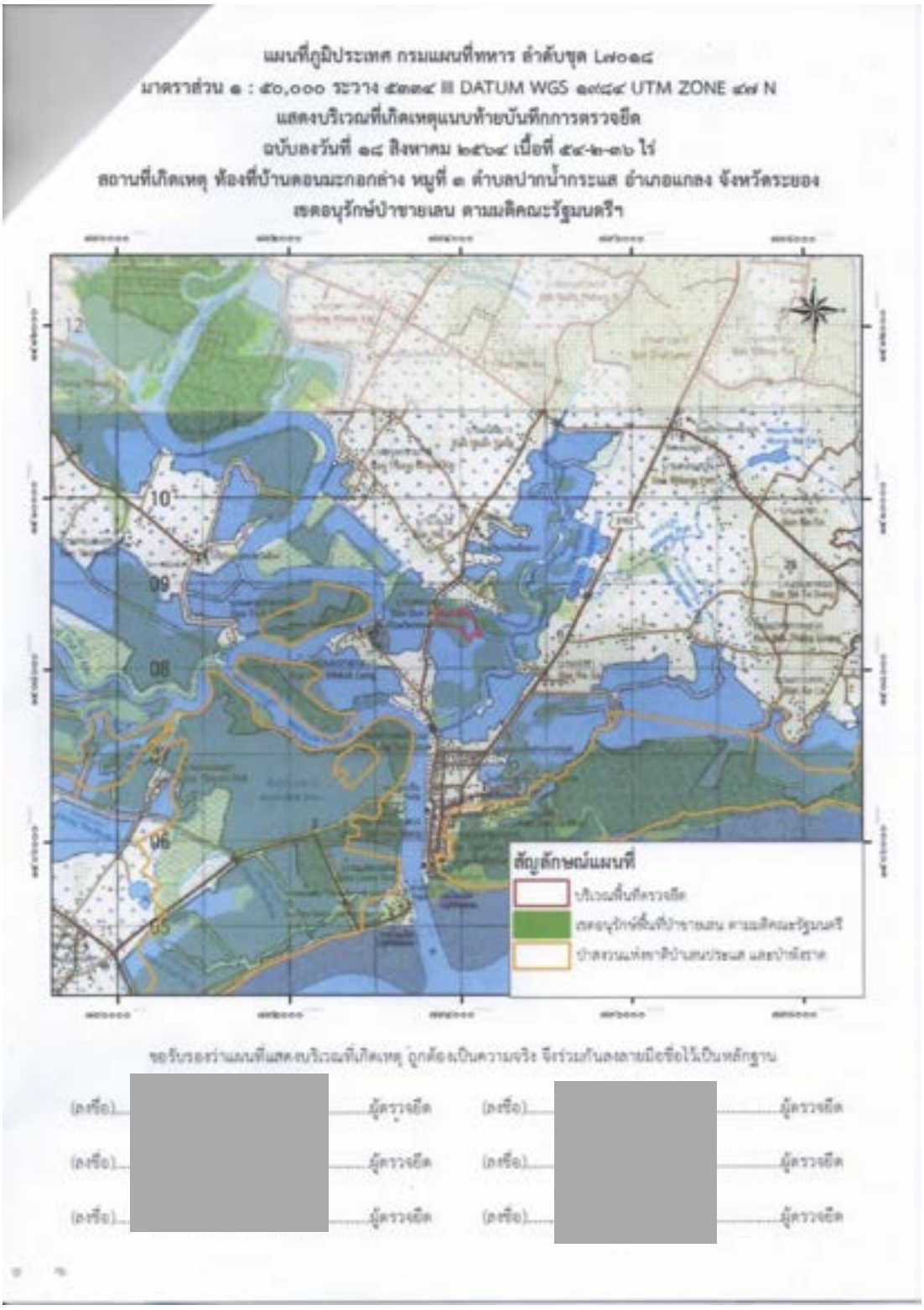
แผนที่ภูมิประเทศ กรมแผนที่ทหาร ลำดับชุด L๗๐๑๘
มาตราส่วน ๑ : ๕๐,๐๐๐ ระวาง ๕๓๓๔ III DATUM WGS ๑๙๘๔ UTM ZONE ๔๗ N
แสดงบริเวณที่เกิดเหตุแนบท้ายบันทึกการตรวจยึด
ฉบับลงวันที่ ๑๘ สิงหาคม ๒๕๖๔ เนื้อที่ ๕๔-๒-๓๖ ไร่
สถานที่เกิดเหตุ ท้องที่บ้านคอนมะกอกล่าง หมู่ที่ ๑ ตำบลปากน้ำกระแส อำเภอแกลง จังหวัดระยอง
เขตอนุรักษ์ป่าชายเลน ตามมติคณะรัฐมนตรี
สัญลักษณ์แผนที่
ขอรับรองว่าแผนที่แสดงบริเวณที่เกิดเหตุ ถูกต้องเป็นความจริง จึงร่วมกันลงลายมือชื่อไว้เป็นหลักฐาน
(ลงชื่อ) ..... ผู้ตรวจยึด
(ลงชื่อ) ..... ผู้ตรวจยึด
(ลงชื่อ) ..... ผู้ตรวจยึด

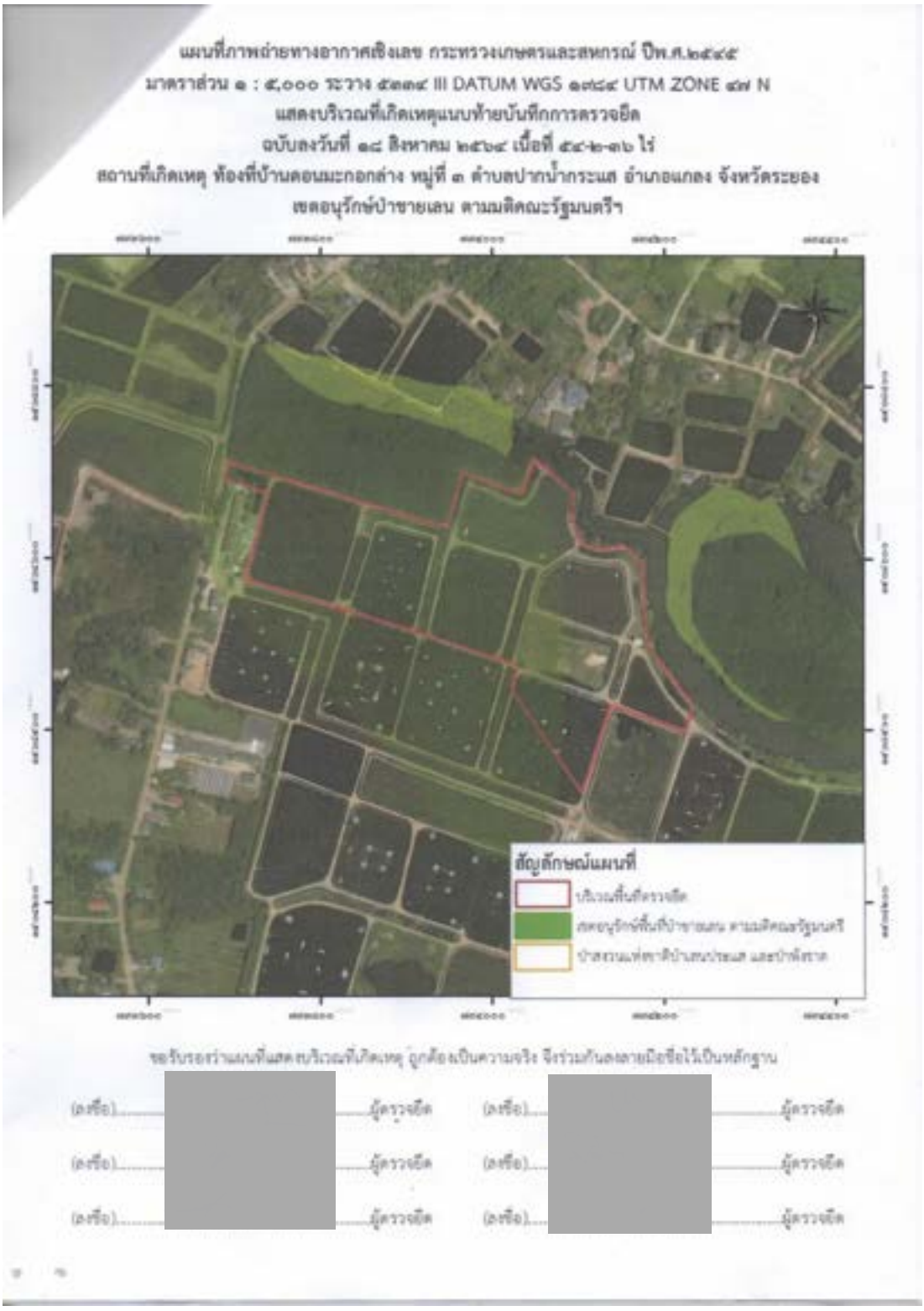
สัญลักษณ์แผนที่

พิกัดแนบท้ายบันทึกการตรวจยึด ฉบับลงวันที่ ๑๘ สิงหาคม ๒๕๖๔
เหตุเกิดที่บริเวณ เขตอนุรักษ์ป่าชายเลน ตามมติคณะรัฐมนตรี
ท้องที่บ้านตอนละกอกล่าง หมู่ที่ ๑ ตำบลปากน้ำกระแส อำเภอแกลง จังหวัดระยอง
เนื้อที่ ๕๔-๒-๑๖ ไร่

ลำดับ	พิกัด E	พิกัด N
๑	[illegible]	[illegible]
๒	[illegible]	[illegible]
๓	[illegible]	[illegible]
๔	[illegible]	[illegible]
๕	[illegible]	[illegible]
๖	[illegible]	[illegible]
๗	[illegible]	[illegible]
๘	[illegible]	[illegible]
๙	[illegible]	[illegible]
๑๐	[illegible]	[illegible]
๑๑	[illegible]	[illegible]
๑๒	[illegible]	[illegible]
๑๓	[illegible]	[illegible]
๑๔	[illegible]	[illegible]
๑๕	[illegible]	[illegible]
๑๖	[illegible]	[illegible]
๑๗	[illegible]	[illegible]
๑๘	[illegible]	[illegible]
๑๙	[illegible]	[illegible]
๒๐	[illegible]	[illegible]
๒๑	[illegible]	[illegible]
๒๒	[illegible]	[illegible]



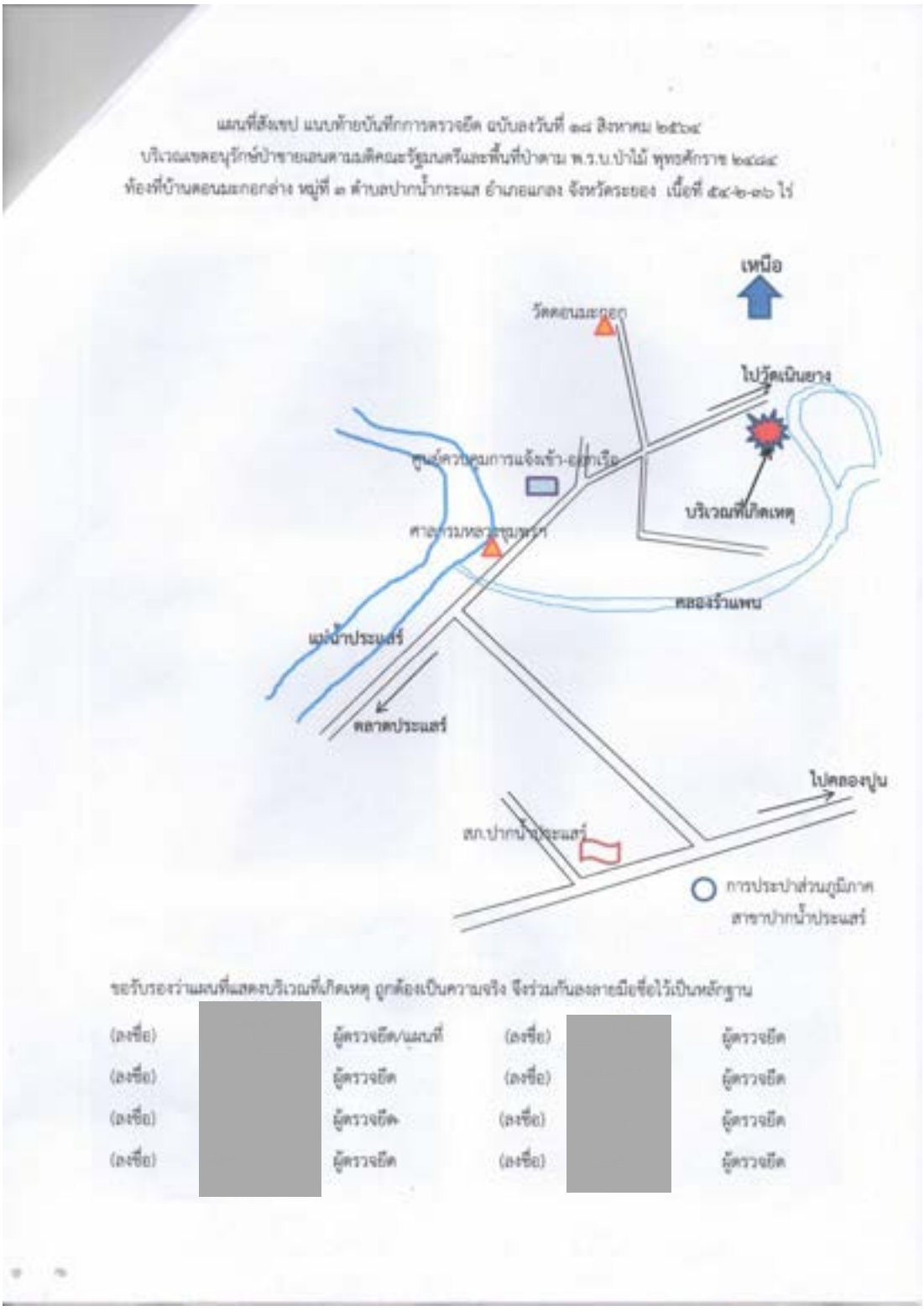
แผนที่สังเขป แนบท้ายบันทึกการตรวจยึด ฉบับลงวันที่ ๑๘ สิงหาคม ๒๕๖๔
บริเวณเขตอนุรักษ์ป่าชายเลนตามมติคณะรัฐมนตรีและพื้นที่ป่าตาม พ.ร.บ.ป่าไม้ พุทธศักราช ๒๔๘๔
ท้องที่บ้านคอนมะกอกล่าง หมู่ที่ ๓ ตำบลปากน้ำกระแส อำเภอแกลง จังหวัดระยอง เนื้อที่ ๕๔-๒-๑๖ ไร่
เหนือ
วัดคอนมะกอก
ไปวัดเนินยาง
ศูนย์ควบคุมการแจ้งเข้า-ออกเรือ
บริเวณที่เกิดเหตุ
ศาลากลางหมู่บ้านที่ ๓
คลองร้านพน
แม่น้ำประแสร์
ตลาดประแสร์
ไปคลองปูน
สก.ปากน้ำประแสร์
การประปาส่วนภูมิภาค
สาขาปากน้ำประแสร์
ขอรับรองว่าแผนที่แสดงบริเวณที่เกิดเหตุ ถูกต้องเป็นความจริง จึงร่วมกันลงลายมือชื่อไว้เป็นหลักฐาน
(ลงชื่อ) ผู้ตรวจยึด/แผนที่
(ลงชื่อ) ผู้ตรวจยึด
(ลงชื่อ) ผู้ตรวจยึด
(ลงชื่อ) ผู้ตรวจยึด
(ลงชื่อ) ผู้ตรวจยึด
(ลงชื่อ) ผู้ตรวจยึด
(ลงชื่อ) ผู้ตรวจยึด
(ลงชื่อ) ผู้ตรวจยึด



ภาพถ่ายแสดงบริเวณพื้นที่เกิดเหตุ
แนบท้ายบันทึกการตรวจยึด ฉบับลงวันที่ ๑๘ สิงหาคม ๒๕๖๔
บริเวณเขตอนุรักษ์ป่าชายเลนตามมติคณะรัฐมนตรีและพื้นที่ป่าตาม พ.ร.บ.ป่าไม้ ทุกท้องที่ ๒๔๘๔
ท้องที่บ้านตอนมะกอกล่าง หมู่ที่ ๓ ตำบลปากน้ำกระแส อำเภอแกลง จังหวัดระยอง เนื้อที่ ๕๕ - ๒ - ๓๖ ไร่

ภาพถ่ายแสดงบริเวณพื้นที่เกิดเหตุ

แนบท้ายบันทึกการตรวจยึด ฉบับลงวันที่ ๑๘ สิงหาคม ๒๕๖๔

บริเวณเขตอนุรักษ์ป่าชายเลนตามมติคณะรัฐมนตรีและพื้นที่ป่าตาม พ.ร.บ.ป่าไม้ พุทธศักราช ๒๔๘๔

ท้องที่บ้านตอนมะกอกล่าง หมู่ที่ ๓ ตำบลปากน้ำกระแส อำเภอแกลง จังหวัดระยอง เนื้อที่ ๕๔ - ๒ - ๑๖ ไร่








11. บันทึกการตรวจยึดของแปลง 16-VSD
(ม.3 ดอนมะกอกล่าง ต.ปากน้ำกระแส อ.แกลง จ.ระยอง)

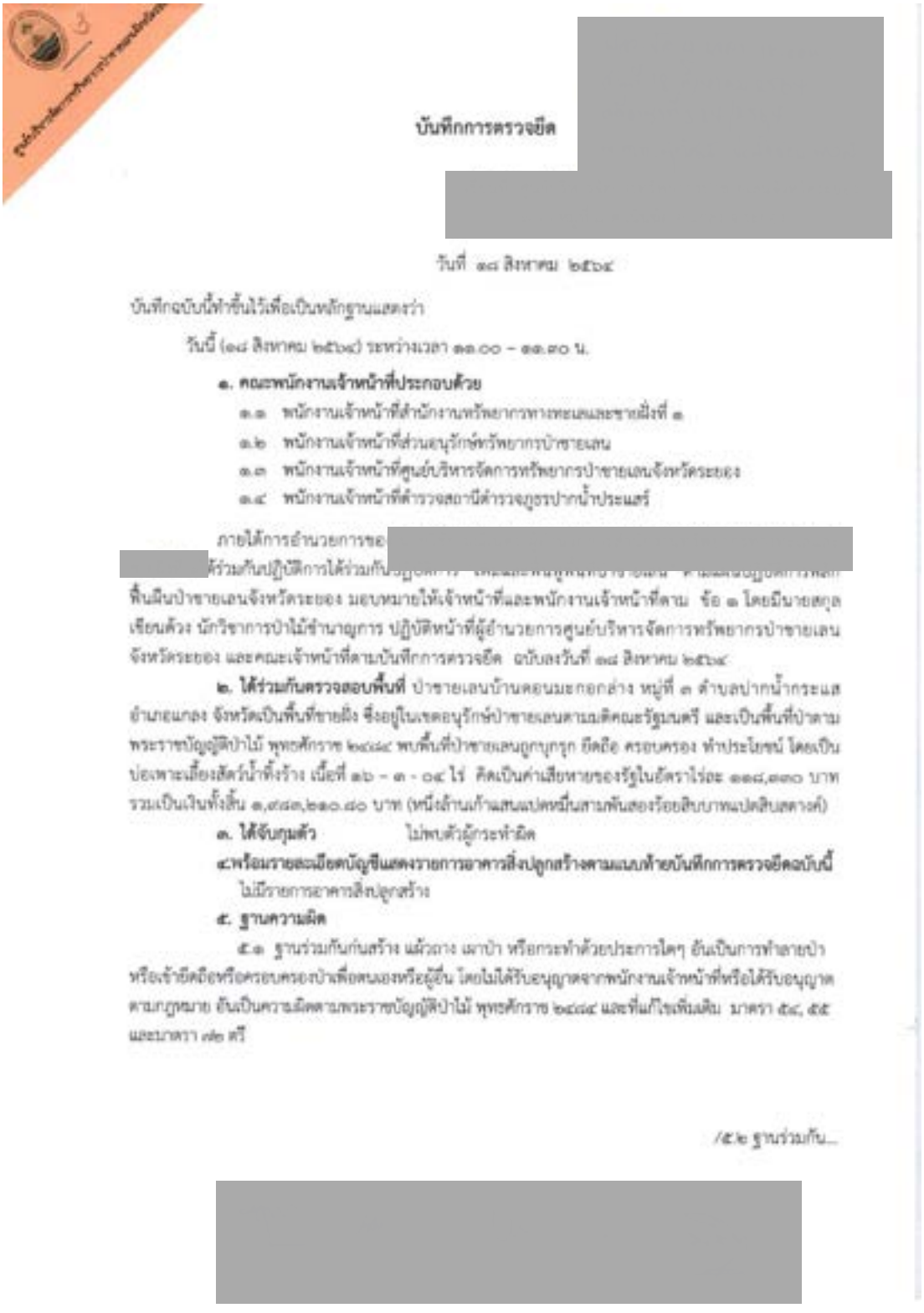

บันทึกการตรวจยึด [redacted]

วันที่ ๑๘ สิงหาคม ๒๕๖๔

บันทึกฉบับนี้ทำขึ้นไว้เพื่อเป็นหลักฐานแสดงว่า

วันนี้ (๑๘ สิงหาคม ๒๕๖๔) ระหว่างเวลา ๑๑.๐๐ – ๑๑.๓๐ น.

๑. คณะพนักงานเจ้าหน้าที่ประกอบด้วย

๑.๑ พนักงานเจ้าหน้าที่สำนักงานทรัพยากรทางทะเลและชายฝั่งที่ ๑

๑.๒ พนักงานเจ้าหน้าที่ส่วนอนุรักษ์ทรัพยากรป่าชายเลน

๑.๓ พนักงานเจ้าหน้าที่ศูนย์บริหารจัดการทรัพยากรป่าชายเลนจังหวัดระยอง

๑.๔ พนักงานเจ้าหน้าที่ตำรวจสถานีตำรวจภูธรปากน้ำประแสร์

ภายใต้การอำนวยการของ [redacted] ได้ร่วมกันปฏิบัติการได้ร่วมกับ [redacted] พื้นที่ป่าชายเลนจังหวัดระยอง มอบหมายให้เจ้าหน้าที่และพนักงานเจ้าหน้าที่ตาม ข้อ ๑ โดยมีนายสกุล เรียนด้วง นักวิชาการป่าไม้ชำนาญการ ปฏิบัติหน้าที่ผู้อำนวยการศูนย์บริหารจัดการทรัพยากรป่าชายเลน จังหวัดระยอง และคณะเจ้าหน้าที่ตามบันทึกการตรวจยึด ฉบับลงวันที่ ๑๘ สิงหาคม ๒๕๖๔

๒. ได้ร่วมกันตรวจสอบพื้นที่ ป่าชายเลนบ้านดอนมะกอกล่าง หมู่ที่ ๓ ตำบลปากน้ำกระแส อำเภอแกลง จังหวัดเป็นพื้นที่ชายฝั่ง ซึ่งอยู่ในเขตอนุรักษ์ป่าชายเลนตามมติคณะรัฐมนตรี และเป็นพื้นที่ป่าตาม พระราชบัญญัติป่าไม้ พุทธศักราช ๒๔๘๔ พบพื้นที่ป่าชายเลนถูกบุกรุก ยึดถือ ครอบครอง ทำประโยชน์ โดยเป็นบ่อเพาะเลี้ยงสัตว์น้ำทิ้งร้าง เนื้อที่ ๑๖ – ๓ - ๐๔ ไร่ คิดเป็นค่าเสียหายของรัฐในอัตราไร่ละ ๑๑๘,๓๓๐ บาท รวมเป็นเงินทั้งสิ้น ๑,๙๘๓,๒๑๐.๔๐ บาท (หนึ่งล้านเก้าแสนแปดหมื่นสามพันสองร้อยสิบบาทแปดสิบสตางค์)

๓. ได้จับกุมตัว ไม่พบตัวผู้กระทำผิด

๔.พร้อมรายละเอียดบัญชีแสดงรายการอาคารสิ่งปลูกสร้างตามแนบท้ายบันทึกการตรวจยึดฉบับนี้

ไม่มีรายการอาคารสิ่งปลูกสร้าง

๕. ฐานความผิด

๕.๑ ฐานร่วมกันก่อสร้าง แผ้วถาง เผาป่า หรือกระทำด้วยประการใดๆ อันเป็นการทำลายป่า หรือเข้ายึดถือหรือครอบครองป่าเพื่อตนเองหรือผู้อื่น โดยไม่ได้รับอนุญาตจากพนักงานเจ้าหน้าที่หรือได้รับอนุญาตตามกฎหมาย อันเป็นความผิดตามพระราชบัญญัติป่าไม้ พุทธศักราช ๒๔๘๔ และที่แก้ไขเพิ่มเติม มาตรา ๕๘, ๕๕ และมาตรา ๗๒ ตรี

/๕.๒ ฐานร่วมกัน...

[redacted]

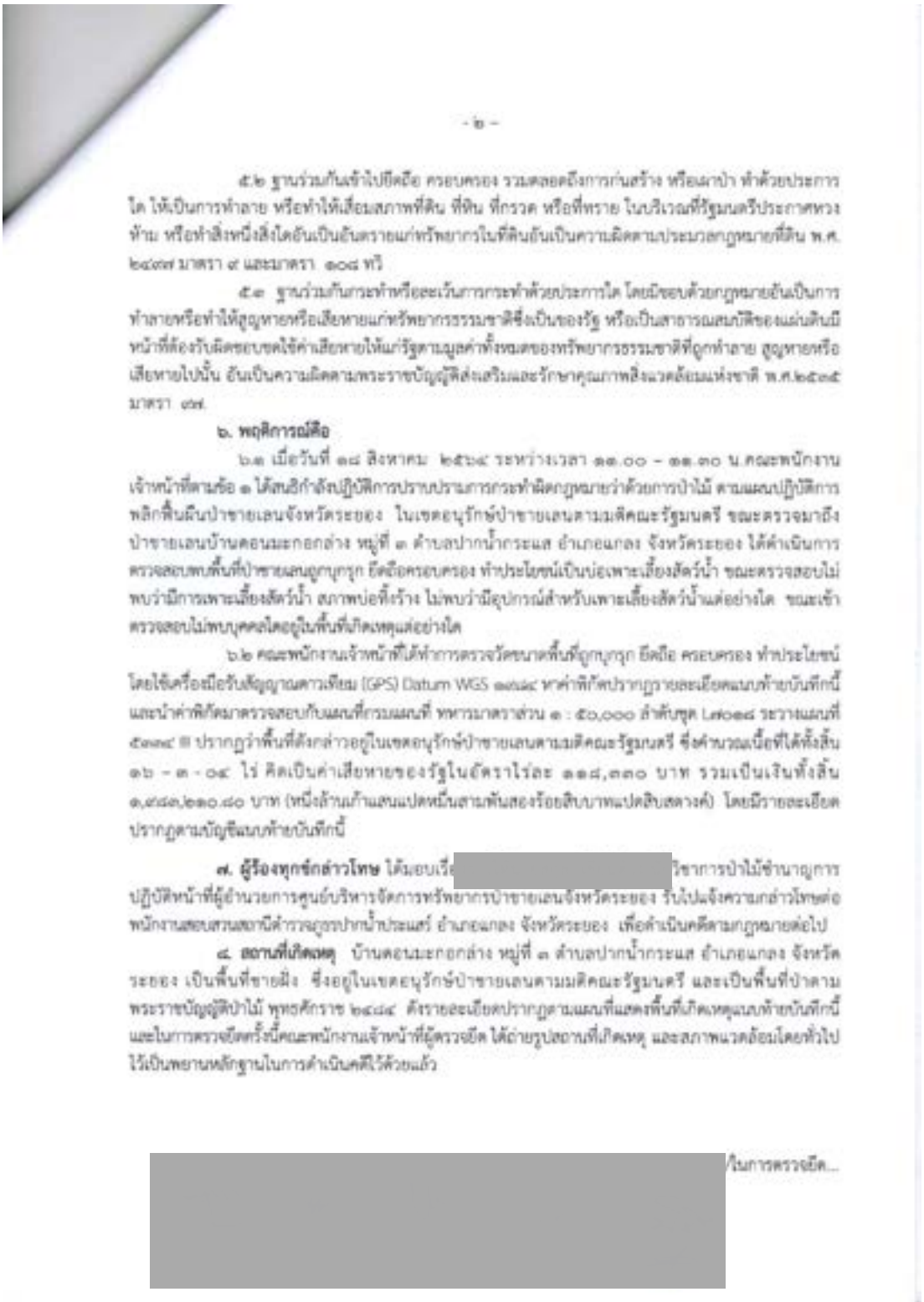

- ๒ -

๕.๒ ฐานร่วมกันเข้าไปยึดถือ ครอบครอง รวมตลอดถึงการก่อสร้าง หรือแผ้วถาง ทำด้วยประการใด ให้เป็นการทำลาย หรือทำให้เสื่อมสภาพที่ดิน ที่หิน ที่กรวด หรือที่ทราย ในบริเวณที่รัฐมนตรีประกาศหวงห้าม หรือทำสิ่งหนึ่งสิ่งใดอันเป็นอันตรายแก่ทรัพยากรในที่ดินอันเป็นความผิดตามประมวลกฎหมายที่ดิน พ.ศ. ๒๔๗๗ มาตรา ๙ และมาตรา ๑๐๘ ทวิ

๕.๓ ฐานร่วมกันกระทำหรือละเว้นการกระทำด้วยประการใด โดยมิชอบด้วยกฎหมายอันเป็นการทำลายหรือทำให้สูญหายหรือเสียหายแก่ทรัพยากรธรรมชาติซึ่งเป็นของรัฐ หรือเป็นสาธารณสมบัติของแผ่นดินมีหน้าที่ต้องรับผิดชอบชดใช้ค่าเสียหายให้แก่รัฐตามมูลค่าทั้งหมดของทรัพยากรธรรมชาติที่ถูกทำลาย สูญหายหรือเสียหายไปนั้น อันเป็นความผิดตามพระราชบัญญัติส่งเสริมและรักษาคุณภาพสิ่งแวดล้อมแห่งชาติ พ.ศ.๒๕๓๕ มาตรา ๗๙

๖. พฤติการณ์คือ

๖.๑ เมื่อวันที่ ๑๘ สิงหาคม ๒๕๖๔ ระหว่างเวลา ๑๓.๐๐ - ๑๓.๓๐ น.คณะพนักงานเจ้าหน้าที่ตามข้อ ๑ ได้สนธิกำลังปฏิบัติการปราบปรามการกระทำผิดกฎหมายว่าด้วยการป่าไม้ ตามแผนปฏิบัติการพลิกฟื้นผืนป่าชายเลนจังหวัดระยอง ในเขตอนุรักษ์ป่าชายเลนตามมติคณะรัฐมนตรี ขณะตรวจมาถึงป่าชายเลนบ้านคอนมะกอกล่าง หมู่ที่ ๓ ตำบลปากน้ำกระแส อำเภอแกลง จังหวัดระยอง ได้ดำเนินการตรวจสอบพบพื้นที่ป่าชายเลนถูกบุกรุก ยึดถือครอบครอง ทำประโยชน์เป็นบ่อเพาะเลี้ยงสัตว์น้ำ ขณะตรวจสอบไม่พบว่ามีการเพาะเลี้ยงสัตว์น้ำ สภาพบ่อทิ้งร้าง ไม่พบว่ามีอุปกรณ์สำหรับเพาะเลี้ยงสัตว์น้ำแต่อย่างใด ขณะเข้าตรวจสอบไม่พบบุคคลใดอยู่ในพื้นที่เกิดเหตุแต่อย่างใด

๖.๒ คณะพนักงานเจ้าพนักงานได้ทำการตรวจวัดขนาดพื้นที่ถูกบุกรุก ยึดถือ ครอบครอง ทำประโยชน์ โดยใช้เครื่องมือรับสัญญาณดาวเทียม (GPS) Datum WGS ๑๙๘๔ หาค่าพิกัดปรากฏรายละเอียดแนบท้ายบันทึกนี้ และนำค่าพิกัดมาตรวจสอบกับแผนที่กรมแผนที่ ทหาร มาตราส่วน ๑ : ๕๐,๐๐๐ ลำดับชุด L๗๐๑๘ ระวางแผนที่ ๕๑๓๔ III ปรากฏว่าพื้นที่ดังกล่าวอยู่ในเขตอนุรักษ์ป่าชายเลนตามมติคณะรัฐมนตรี ซึ่งคำนวณเนื้อที่ได้ทั้งสิ้น ๑๖ - ๓ - ๐๔ ไร่ คิดเป็นค่าเสียหายของรัฐในอัตราไร่ละ ๑๑๘,๓๑๐ บาท รวมเป็นเงินทั้งสิ้น ๑,๙๘๑,๒๑๐.๘๐ บาท (หนึ่งล้านเก้าแสนแปดหมื่นสามพันสองร้อยสิบบาทแปดสิบสตางค์) โดยมีรายละเอียดปรากฏตามบัญชีแนบท้ายบันทึกนี้

๗. ผู้ร้องทุกข์กล่าวโทษ ได้มอบเรื่อง [redacted] วิชาการป่าไม้ชำนาญการ ปฏิบัติหน้าที่ผู้อำนวยการศูนย์บริหารจัดการทรัพยากรป่าชายเลนจังหวัดระยอง รับไปแจ้งความกล่าวโทษต่อพนักงานสอบสวนสถานีตำรวจภูธรปากน้ำประแสร์ อำเภอแกลง จังหวัดระยอง เพื่อดำเนินคดีตามกฎหมายต่อไป

๘. สถานที่เกิดเหตุ บ้านคอนมะกอกล่าง หมู่ที่ ๓ ตำบลปากน้ำกระแส อำเภอแกลง จังหวัดระยอง เป็นพื้นที่ชายฝั่ง ซึ่งอยู่ในเขตอนุรักษ์ป่าชายเลนตามมติคณะรัฐมนตรี และเป็นพื้นที่ป่าตามพระราชบัญญัติป่าไม้ พุทธศักราช ๒๔๘๔ ดังรายละเอียดปรากฏตามแผนที่แสดงพื้นที่เกิดเหตุแนบท้ายบันทึกนี้ และในการตรวจยึดครั้งนี้คณะพนักงานเจ้าหน้าที่ผู้ตรวจยึด ได้ถ่ายรูปสถานที่เกิดเหตุ และสภาพแวดล้อมโดยทั่วไว้เป็นพยานหลักฐานในการดำเนินคดีไว้ด้วยแล้ว

[redacted] /ในการตรวจยึด...



- ๓ -

ในการตรวจยึดพื้นที่ครั้งนี้ คณะพนักงานเจ้าหน้าที่ผู้ตรวจยึดได้กระทำไปตามอำนาจหน้าที่มิได้บังคับ ขู่เข็ญ หรือกระทำอันตรายใดๆ แก่ร่างกาย หรือจิตใจของผู้ใด และมิได้เรียกร้องทรัพย์สิน เงินทอง หรือผลประโยชน์อื่นใดจากผู้หนึ่งผู้ใด รวมทั้งมิได้ทำให้ทรัพย์สินของผู้หนึ่งผู้ใดสูญหาย เสียหาย เสื่อมค่า หรือไร้ประโยชน์แต่อย่างใด ได้อ่านบันทึกการตรวจยึดให้เจ้าหน้าที่ผู้เกี่ยวข้องทุกคนฟังแล้ว/อ่านเอง รับว่าถูกต้องตรงตามความเป็นจริง

จึงได้ร่วมกันลงลายมือชื่อไว้เป็นหลักฐานต่อหน้าพนักงานเจ้าหน้าที่ผู้ตรวจยึด

(ลงชื่อ) ...



(ลงชื่อ) พนักงานเจ้าหน้าที่ผู้ตรวจยืด
(_____)
ตำแหน่ง_____

(ลงชื่อ) พนักงานเจ้าหน้าที่ผู้ตรวจยืด
(_____)
ตำแหน่ง_____

(ลงชื่อ) พนักงานเจ้าหน้าที่ผู้ตรวจยืด
(_____)
ตำแหน่ง_____

(ลงชื่อ) พนักงานเจ้าหน้าที่ผู้ตรวจยืด
(_____)
ตำแหน่ง_____

(ลงชื่อ) พนักงานเจ้าหน้าที่ผู้ตรวจยืด
(_____)
ตำแหน่ง_____

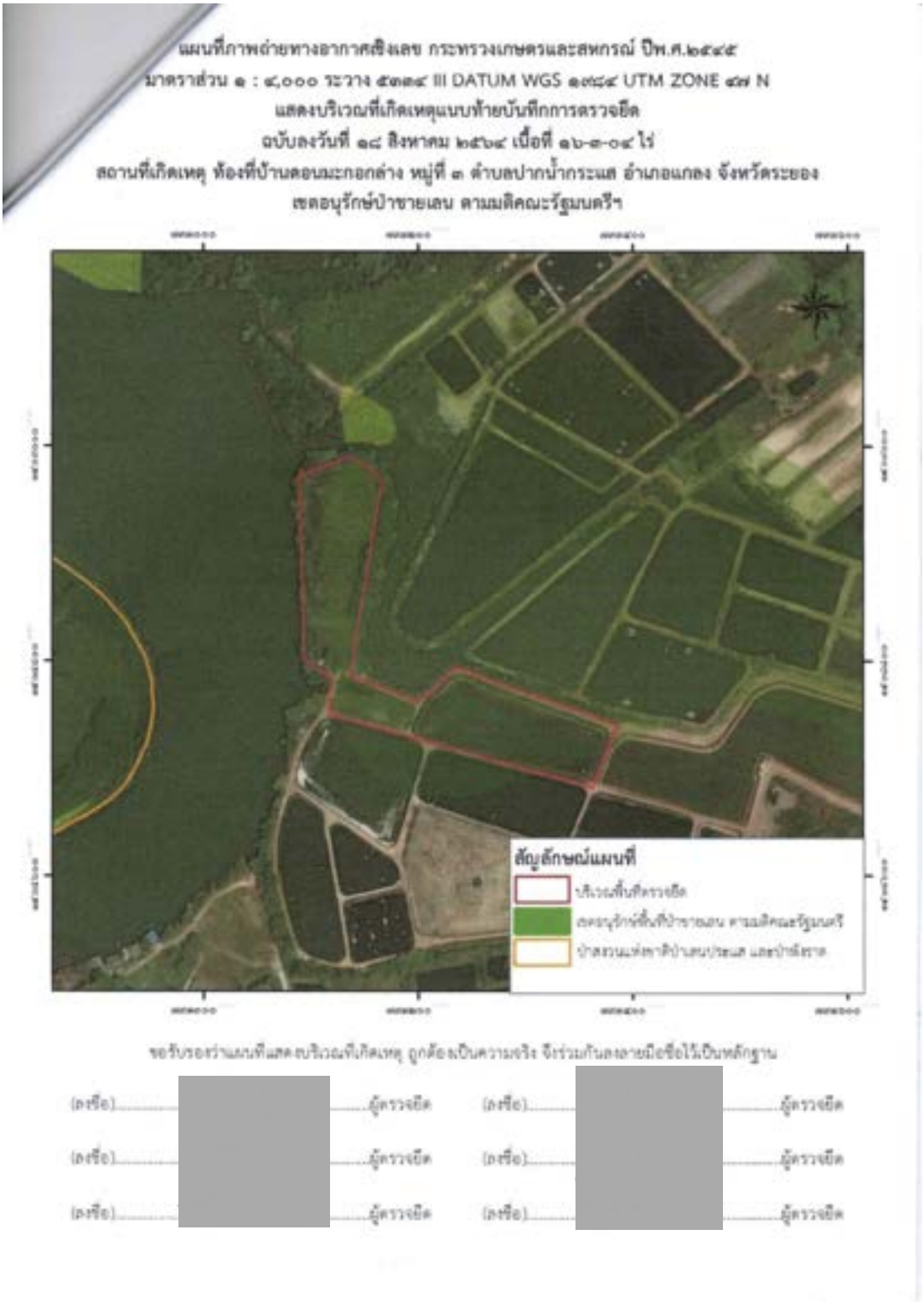
แผนที่ภาพถ่ายทางอากาศชิงเลข กระทรวงเกษตรและสหกรณ์ ปีพ.ศ.๒๕๔๕
มาตราส่วน ๑ : ๔,๐๐๐ ระวาง ๕๓๓๔ III DATUM WGS ๑๙๘๔ UTM ZONE ๔๗ N
แสดงบริเวณที่เกิดเหตุแนบท้ายบันทึกการตรวจยึด
ฉบับลงวันที่ ๑๘ สิงหาคม ๒๕๖๔ เนื้อที่ ๑๖-๓-๐๔ ไร่
สถานที่เกิดเหตุ ท้องที่บ้านดอนละกอกล่าง หมู่ที่ ๓ ตำบลปากน้ำกระแส อำเภอแกลง จังหวัดระยอง
เขตอนุรักษ์ป่าชายเลน ตามมติคณะรัฐมนตรีฯ
สัญลักษณ์แผนที่
ขอรับรองว่าแผนที่แสดงบริเวณที่เกิดเหตุ ถูกต้องเป็นความจริง จึงร่วมกันลงลายมือชื่อไว้เป็นหลักฐาน
(ลงชื่อ)..... ผู้ตรวจยึด
(ลงชื่อ)..... ผู้ตรวจยึด
(ลงชื่อ)..... ผู้ตรวจยึด

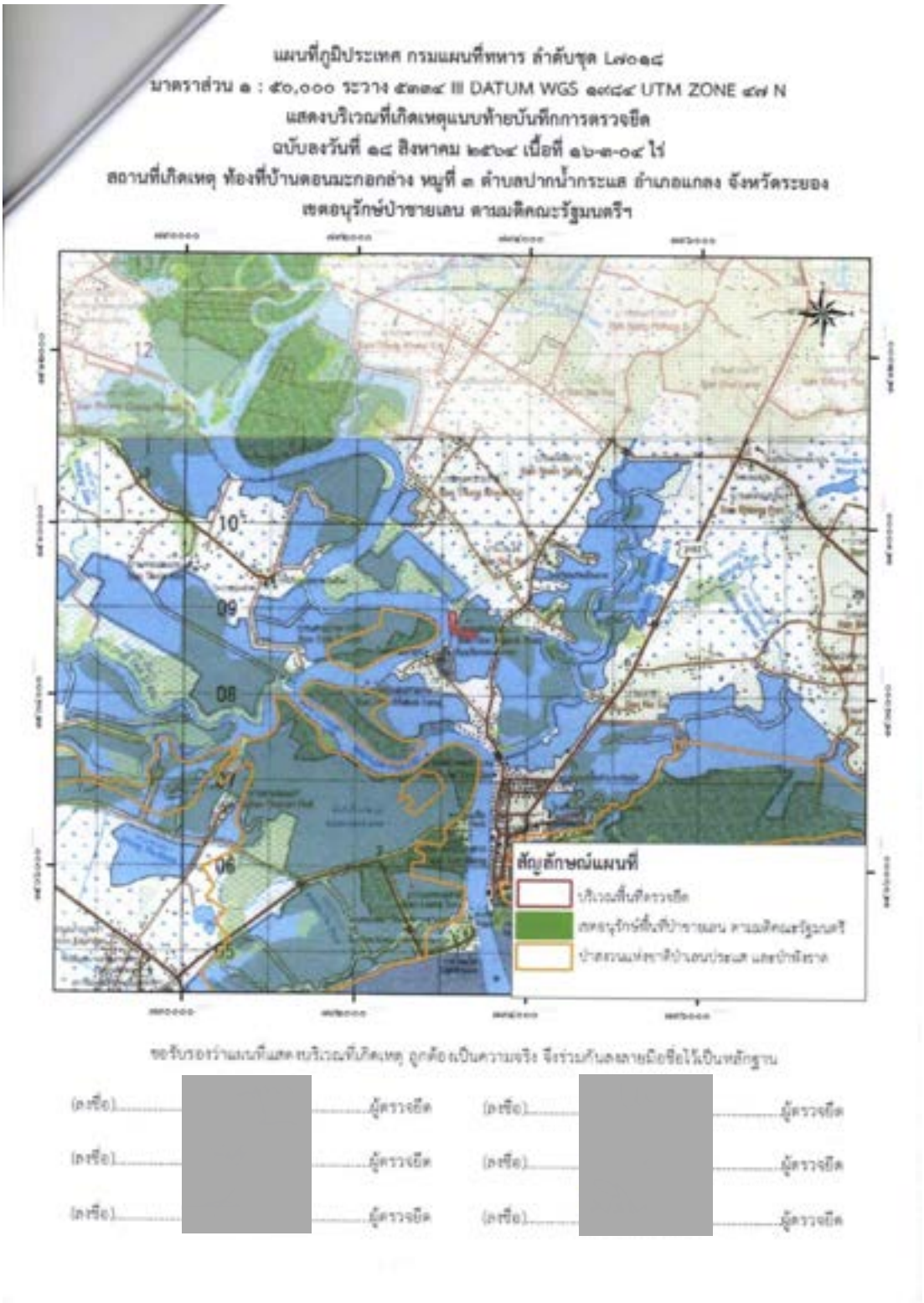
สัญลักษณ์แผนที่

พิกัดแนบท้ายบันทึกการตรวจยึด ฉบับลงวันที่ ๑๘ สิงหาคม ๒๕๖๔
เหตุเกิดที่บริเวณ เขตอนุรักษ์ป่าชายเลน ตามมติคณะรัฐมนตรี
ท้องที่บ้านตอนมะกอกล่าง หมู่ที่ ๓ ตำบลปากน้ำกระแส อำเภอแกลง จังหวัดระยอง
เนื้อที่ ๑๖ ๓ ๐๔ ไร่

ลำดับ	พิกัด E	พิกัด N
๑	[illegible]	[illegible]
๒	[illegible]	[illegible]
๓	[illegible]	[illegible]
๔	[illegible]	[illegible]
๕	[illegible]	[illegible]
๖	[illegible]	[illegible]
๗	[illegible]	[illegible]
๘	[illegible]	[illegible]
๙	[illegible]	[illegible]
๑๐	[illegible]	[illegible]
๑๑	[illegible]	[illegible]




แผนที่สังเขป แนบท้ายบันทึกการตรวจยึด ฉบับลงวันที่ ๑๘ สิงหาคม ๒๕๖๔
บริเวณเขตอนุรักษ์ป่าชายเลนตามมติคณะรัฐมนตรีและพื้นที่ป่าตาม พ.ร.บ.ป่าไม้ พุทธศักราช ๒๔๘๔
ท้องที่บ้านคอนละกอกล่าง หมู่ที่ ๓ ตำบลปากน้ำกระแส อำเภอแกลง จังหวัดระยอง เนื้อที่ ๑๖-๑-๐๔ ไร่
เหนือ
แม่น้ำประแสร์
วัดคอนละกอกล่าง
บริเวณที่เกิดเหตุ
ไปวัดเนินยาง
ศูนย์ควบคุมการแจ้งเข้า-ออกเรือ
ศาลกรมหลวงชุมพร
คลองร้านพน
แม่น้ำประแสร์
คลาดประแสร์
ไปคลองปูน
สถ.ปากน้ำประแสร์
การประปาส่วนภูมิภาค
สาขาปากน้ำประแสร์
ขอรับรองว่าแผนที่แสดงบริเวณที่เกิดเหตุ ถูกต้องเป็นความจริง จึงร่วมกันลงลายมือชื่อไว้เป็นหลักฐาน
(ลงชื่อ) ผู้ตรวจยึด/แผนที่
(ลงชื่อ) ผู้ตรวจยึด
(ลงชื่อ) ผู้ตรวจยึด
(ลงชื่อ) ผู้ตรวจยึด
(ลงชื่อ) ผู้ตรวจยึด
(ลงชื่อ) ผู้ตรวจยึด
(ลงชื่อ) ผู้ตรวจยึด
(ลงชื่อ) ผู้ตรวจยึด


ภาพถ่ายแสดงบริเวณพื้นที่เกิดเหตุ
แนบท้ายบันทึกการตรวจยึด ฉบับลงวันที่ ๑๘ สิงหาคม ๒๕๖๔
บริเวณเขตอนุรักษ์ป่าชายเลนตามมติคณะรัฐมนตรีและพื้นที่ป่าตาม พ.ร.บ.ป่าไม้ พุทธศักราช ๒๔๘๔
ท้องที่บ้านตอนมะกอกล่าง หมู่ที่ ๓ ตำบลปากน้ำกระแส อำเภอแกลง จังหวัดระยอง เนื้อที่ ๑๖ - ๓ - ๐๔ ไร่


ภาพถ่ายแสดงบริเวณพื้นที่เกิดเหตุ
แนบท้ายบันทึกการตรวจยึด ฉบับลงวันที่ ๑๘ สิงหาคม ๒๕๖๔
บริเวณแนวเขตอนุรักษ์ป่าชายเลนตามมติคณะรัฐมนตรีและพื้นที่ป่าตาม พ.ร.บ.ป่าไม้ พุทธศักราช ๒๔๘๔
ท้องที่บ้านคอนละกอกล่าง หมู่ที่ ๓ ตำบลปากน้ำกระแส อำเภอแกลง จังหวัดระยอง เนื้อที่ ๑๖ - ๓ - ๐๕ ไร่

12. บันทึกการตรวจยึดของแปลง 17-VSD
(ม.3 ดอนมะกอกล่าง ต.ปากน้ำกระแส อ.แกลง จ.ระยอง)

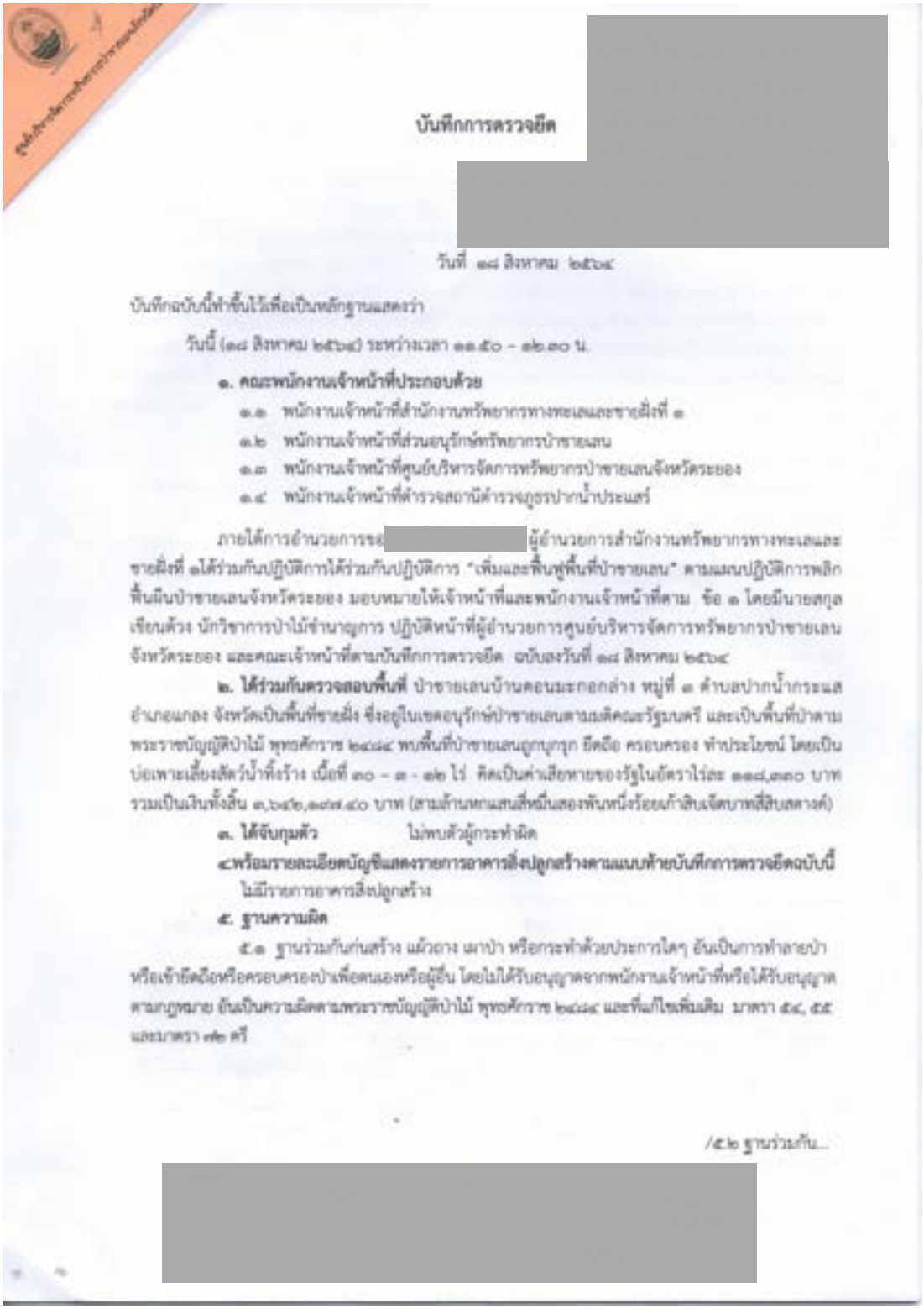

บันทึกการตรวจยึด [redacted]

วันที่ ๑๘ สิงหาคม ๒๕๖๔

บันทึกฉบับนี้ทำขึ้นไว้เพื่อเป็นหลักฐานแสดงว่า

วันนี้ (๑๘ สิงหาคม ๒๕๖๔) ระหว่างเวลา ๑๑.๕๐ - ๑๒.๓๐ น.

๑. คณะพนักงานเจ้าหน้าที่ประกอบด้วย

๑.๑ พนักงานเจ้าหน้าที่สำนักงานทรัพยากรทางทะเลและชายฝั่งที่ ๑

๑.๒ พนักงานเจ้าหน้าที่ส่วนอนุรักษ์ทรัพยากรป่าชายเลน

๑.๓ พนักงานเจ้าหน้าที่ศูนย์บริหารจัดการทรัพยากรป่าชายเลนจังหวัดระยอง

๑.๔ พนักงานเจ้าหน้าที่ตำรวจสถานีตำรวจภูธรปากน้ำประแสร์

ภายใต้การอำนวยการของ [redacted] ผู้อำนวยการสำนักงานทรัพยากรทางทะเลและชายฝั่งที่ ๑ได้ร่วมกันปฏิบัติการได้ร่วมกันปฏิบัติการ "เพิ่มและฟื้นฟูพื้นที่ป่าชายเลน" ตามแผนปฏิบัติการพลิกฟื้นผืนป่าชายเลนจังหวัดระยอง มอบหมายให้เจ้าหน้าที่และพนักงานเจ้าหน้าที่ตาม ข้อ ๑ โดยมีนายสกุล เขียนด้วง นักวิชาการป่าไม้ชำนาญการ ปฏิบัติหน้าที่ผู้อำนวยการศูนย์บริหารจัดการทรัพยากรป่าชายเลนจังหวัดระยอง และคณะเจ้าหน้าที่ตามบันทึกการตรวจยึด ฉบับลงวันที่ ๑๘ สิงหาคม ๒๕๖๔

๒. ได้ร่วมกันตรวจสอบพื้นที่ ป่าชายเลนบ้านดอนมะกอกล่าง หมู่ที่ ๓ ตำบลปากน้ำกระแส อำเภอแกลง จังหวัดเป็นพื้นที่ชายฝั่ง ซึ่งอยู่ในเขตอนุรักษ์ป่าชายเลนตามมติคณะรัฐมนตรี และเป็นพื้นที่ป่าตามพระราชบัญญัติป่าไม้ พุทธศักราช ๒๔๘๔ พบพื้นที่ป่าชายเลนถูกบุกรุก ยึดถือ ครอบครอง ทำประโยชน์ โดยเป็นบ่อเพาะเลี้ยงสัตว์น้ำทิ้งร้าง เนื้อที่ ๓๐ - ๓ - ๑๒ ไร่ คิดเป็นค่าเสียหายของรัฐในอัตราไร่ละ ๑๑๔,๓๓๐ บาท รวมเป็นเงินทั้งสิ้น ๓,๖๔๒,๓๓๙.๔๐ บาท (สามล้านหกแสนสี่หมื่นสองพันหนึ่งร้อยเก้าสิบเจ็ดบาทสี่สิบสตางค์)

๓. ได้จับกุมตัว ไม่พบตัวผู้กระทำผิด

๔.พร้อมรายละเอียดบัญชีแสดงรายการอาคารสิ่งปลูกสร้างตามแบบท้ายบันทึกการตรวจยึดฉบับนี้

ไม่มีรายการอาคารสิ่งปลูกสร้าง

๕. ฐานความผิด

๕.๑ ฐานร่วมกันก่อสร้าง แผ้วถาง เผาป่า หรือกระทำด้วยประการใดๆ อันเป็นการทำลายป่า หรือเข้ายึดถือหรือครอบครองป่าเพื่อตนเองหรือผู้อื่น โดยไม่ได้รับอนุญาตจากพนักงานเจ้าหน้าที่หรือได้รับอนุญาตตามกฎหมาย อันเป็นความผิดตามพระราชบัญญัติป่าไม้ พุทธศักราช ๒๔๘๔ และที่แก้ไขเพิ่มเติม มาตรา ๕๔, ๕๕ และมาตรา ๗๒ ตรี

/๕.๒ ฐานร่วมกัน...

[redacted]

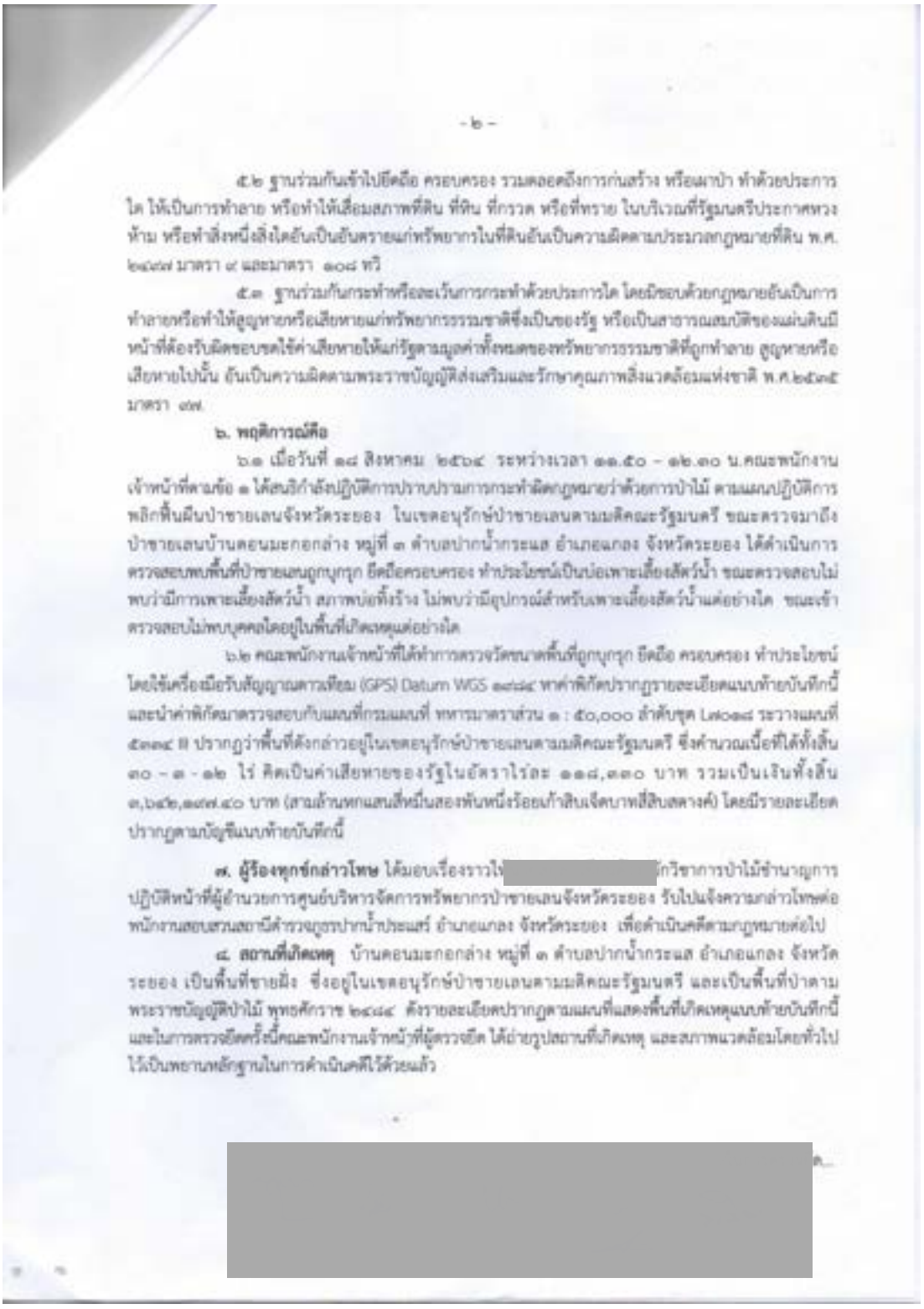

- ๒ -

๕.๒ ฐานร่วมกันเข้าไปยึดถือ ครอบครอง รวมตลอดถึงการก่อสร้าง หรือผาป่า ทำด้วยประการใด ให้เป็นการทำลาย หรือทำให้เสื่อมสภาพที่ดิน ที่หิน ที่กรวด หรือที่ทราย ในบริเวณที่รัฐมนตรีประกาศหวงห้าม หรือทำสิ่งหนึ่งสิ่งใดอันเป็นอันตรายแก่ทรัพยากรในที่ดินอันเป็นความผิดตามประมวลกฎหมายที่ดิน พ.ศ. ๒๔๙๗ มาตรา ๙ และมาตรา ๑๐๘ ทวิ

๕.๓ ฐานร่วมกันกระทำหรือละเว้นการกระทำด้วยประการใด โดยมิชอบด้วยกฎหมายอันเป็นการทำลายหรือทำให้สูญหายหรือเสียหายแก่ทรัพยากรธรรมชาติซึ่งเป็นของรัฐ หรือเป็นสาธารณสมบัติของแผ่นดินมีหน้าที่ต้องรับผิดชอบชดใช้ค่าเสียหายให้แก่รัฐตามมูลค่าทั้งหมดของทรัพยากรธรรมชาติที่ถูกทำลาย สูญหายหรือเสียหายไปนั้น อันเป็นความผิดตามพระราชบัญญัติส่งเสริมและรักษาคุณภาพสิ่งแวดล้อมแห่งชาติ พ.ศ.๒๕๓๕ มาตรา ๗๗

๖. พฤติการณ์คือ

๖.๑ เมื่อวันที่ ๑๘ สิงหาคม ๒๕๖๔ ระหว่างเวลา ๑๑.๕๐ - ๑๒.๑๐ น.คณะพนักงานเจ้าหน้าที่ตามข้อ ๑ ได้สนธิกำลังปฏิบัติการปราบปรามการกระทำผิดกฎหมายว่าด้วยการป่าไม้ ตามแผนปฏิบัติการพลิกฟื้นผืนป่าชายเลนจังหวัดระยอง ในเขตอนุรักษ์ป่าชายเลนตามมติคณะรัฐมนตรี ขณะตรวจมาถึงป่าชายเลนบ้านตอนมะกอกล่าง หมู่ที่ ๓ ตำบลปากน้ำกระแส อำเภอแกลง จังหวัดระยอง ได้ดำเนินการตรวจสอบพบพื้นที่ป่าชายเลนถูกบุกรุก ยึดถือครอบครอง ทำประโยชน์เป็นบ่อเพาะเลี้ยงสัตว์น้ำ ขณะตรวจสอบไม่พบว่ามีการเพาะเลี้ยงสัตว์น้ำ สภาพบ่อทิ้งร้าง ไม่พบว่ามีอุปกรณ์สำหรับเพาะเลี้ยงสัตว์น้ำแต่อย่างใด ขณะเข้าตรวจสอบไม่พบบุคคลใดอยู่ในพื้นที่เกิดเหตุแต่อย่างใด

๖.๒ คณะพนักงานเจ้าหน้าที่ได้ทำการตรวจวัดขนาดพื้นที่ถูกบุกรุก ยึดถือ ครอบครอง ทำประโยชน์ โดยใช้เครื่องมือรับสัญญาณดาวเทียม (GPS) Datum WGS ๑๙๘๔ หาค่าพิกัดปรากฏรายละเอียดแนบท้ายบันทึกนี้ และนำค่าพิกัดมาตรวจสอบกับแผนที่กรมแผนที่ ทหารมาตราส่วน ๑ : ๕๐,๐๐๐ ลำดับชุด L๗๐๑๘ ระวางแผนที่ ๕๓๑๔ II ปรากฏว่าพื้นที่ดังกล่าวอยู่ในเขตอนุรักษ์ป่าชายเลนตามมติคณะรัฐมนตรี ซึ่งคำนวณเนื้อที่ได้ทั้งสิ้น ๓๐ - ๓ - ๑๒ ไร่ คิดเป็นค่าเสียหายของรัฐในอัตราไร่ละ ๑๑๘,๓๓๐ บาท รวมเป็นเงินทั้งสิ้น ๓,๖๕๒,๑๙๗.๔๐ บาท (สามล้านหกแสนสี่หมื่นสองพันหนึ่งร้อยเก้าสิบเจ็ดบาทสี่สิบสตางค์) โดยมีรายละเอียดปรากฏตามบัญชีแนบท้ายบันทึกนี้

๗. ผู้ร้องทุกข์กล่าวโทษ ได้มอบเรื่องราวไ[redacted]กวิชาการป่าไม้ชำนาญการปฏิบัติหน้าที่ผู้อำนวยการศูนย์บริหารจัดการทรัพยากรป่าชายเลนจังหวัดระยอง รับไปแจ้งความกล่าวโทษต่อพนักงานสอบสวนสถานีตำรวจภูธรปากน้ำประแสร์ อำเภอแกลง จังหวัดระยอง เพื่อดำเนินคดีตามกฎหมายต่อไป

๘. สถานที่เกิดเหตุ บ้านตอนมะกอกล่าง หมู่ที่ ๓ ตำบลปากน้ำกระแส อำเภอแกลง จังหวัดระยอง เป็นพื้นที่ชายฝั่ง ซึ่งอยู่ในเขตอนุรักษ์ป่าชายเลนตามมติคณะรัฐมนตรี และเป็นพื้นที่ป่าตามพระราชบัญญัติป่าไม้ พุทธศักราช ๒๔๘๔ ดังรายละเอียดปรากฏตามแผนที่แสดงพื้นที่เกิดเหตุแนบท้ายบันทึกนี้ และในการตรวจยึดครั้งนี้คณะพนักงานเจ้าหน้าที่ผู้ตรวจยึด ได้ถ่ายรูปสถานที่เกิดเหตุ และสภาพแวดล้อมโดยทั่วไปไว้เป็นพยานหลักฐานในการดำเนินคดีไว้ด้วยแล้ว

[redacted]



- ๒ -

ในการตรวจยึดพื้นที่ครั้งนี้ คณะพนักงานเจ้าหน้าที่ผู้ตรวจยึดได้กระทำไปตามอำนาจหน้าที่มิได้บังคับ ขู่เข็ญ หรือกระทำอันตรายใดๆ แก่ร่างกาย หรือจิตใจของผู้ใด และมิได้เรียกร้องทรัพย์สิน เงินทอง หรือผลประโยชน์อื่นใดจากผู้หนึ่งผู้ใด รวมทั้งมิได้ทำให้ทรัพย์สินของผู้หนึ่งผู้ใดสูญหาย เสียหาย เสื่อมค่า หรือไร้ประโยชน์แต่อย่างใด ได้อ่านบันทึกการตรวจยึดให้เจ้าหน้าที่ผู้เกี่ยวข้องทุกคนฟังแล้ว/อ่านเอง รับว่าถูกต้องตรงตามความเป็นจริง

จึงได้ร่วมกันลงลายมือชื่อไว้เป็นหลักฐานต่อหน้าพนักงานเจ้าหน้าที่ผู้ตรวจยึด

(ลงชื่อ) ...

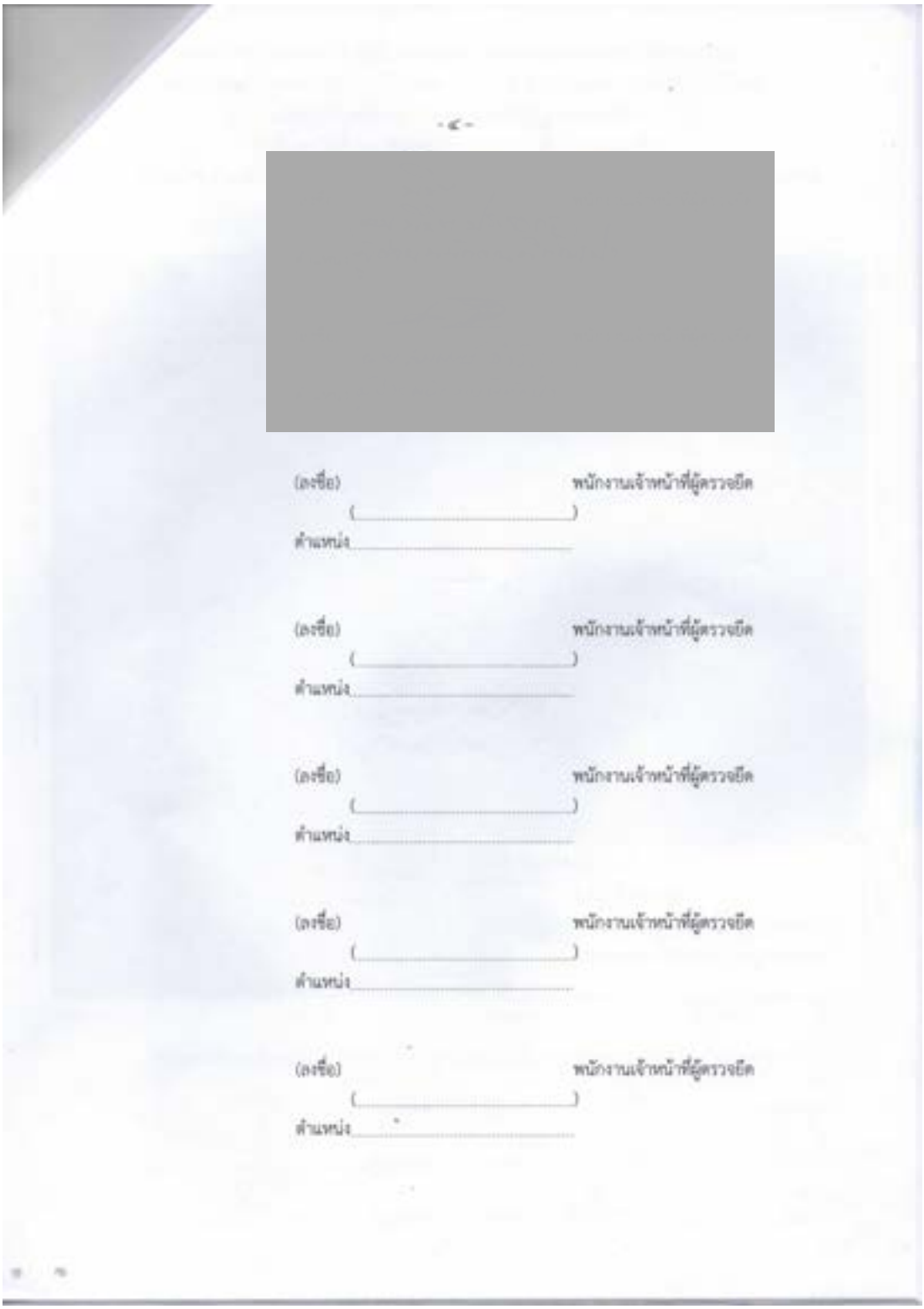

(ลงชื่อ) พนักงานเจ้าหน้าที่ผู้ตรวจยึด
(_____)
ตำแหน่ง_____

(ลงชื่อ) พนักงานเจ้าหน้าที่ผู้ตรวจยึด
(_____)
ตำแหน่ง_____

(ลงชื่อ) พนักงานเจ้าหน้าที่ผู้ตรวจยึด
(_____)
ตำแหน่ง_____

(ลงชื่อ) พนักงานเจ้าหน้าที่ผู้ตรวจยึด
(_____)
ตำแหน่ง_____

(ลงชื่อ) พนักงานเจ้าหน้าที่ผู้ตรวจยึด
(_____)
ตำแหน่ง_____



แผนที่ภาพถ่ายทางอากาศเชิงเลข กระทรวงเกษตรและสหกรณ์ ปีพ.ศ.๒๕๔๕
มาตราส่วน ๑ : ๔,๐๐๐ ระวาง ๕๓๓๔ III DATUM WGS ๑๙๘๔ UTM ZONE ๔๗ N
แสดงบริเวณที่เกิดเหตุแนบท้ายบันทึกการตรวจยึด
ฉบับลงวันที่ ๑๘ สิงหาคม ๒๕๖๔ เนื้อที่ ๓๐-๓-๑๒ ไร่
สถานที่เกิดเหตุ ท้องที่บ้านดอนมะกอกล่าง หมู่ที่ ๓ ตำบลปากน้ำกระแส อำเภอแกลง จังหวัดระยอง
เขตอนุรักษ์ป่าชายเลน ตามมติคณะรัฐมนตรีฯ
สัญลักษณ์แผนที่
บริเวณพื้นที่ตรวจยึด
เขตอนุรักษ์พื้นที่ป่าชายเลน ตามมติคณะรัฐมนตรี
ป่าสงวนแห่งชาติป่าเสนประแส และป่าพังราด
ขอรับรองว่าแผนที่แสดงบริเวณที่เกิดเหตุ ถูกต้องเป็นความจริง จึงร่วมกันลงลายมือชื่อไว้เป็นหลักฐาน
(ลงชื่อ)..... ผู้ตรวจยึด
(ลงชื่อ)..... ผู้ตรวจยึด
(ลงชื่อ)..... ผู้ตรวจยึด
(ลงชื่อ)..... ผู้ตรวจยึด
(ลงชื่อ)..... ผู้ตรวจยึด
(ลงชื่อ)..... ผู้ตรวจยึด

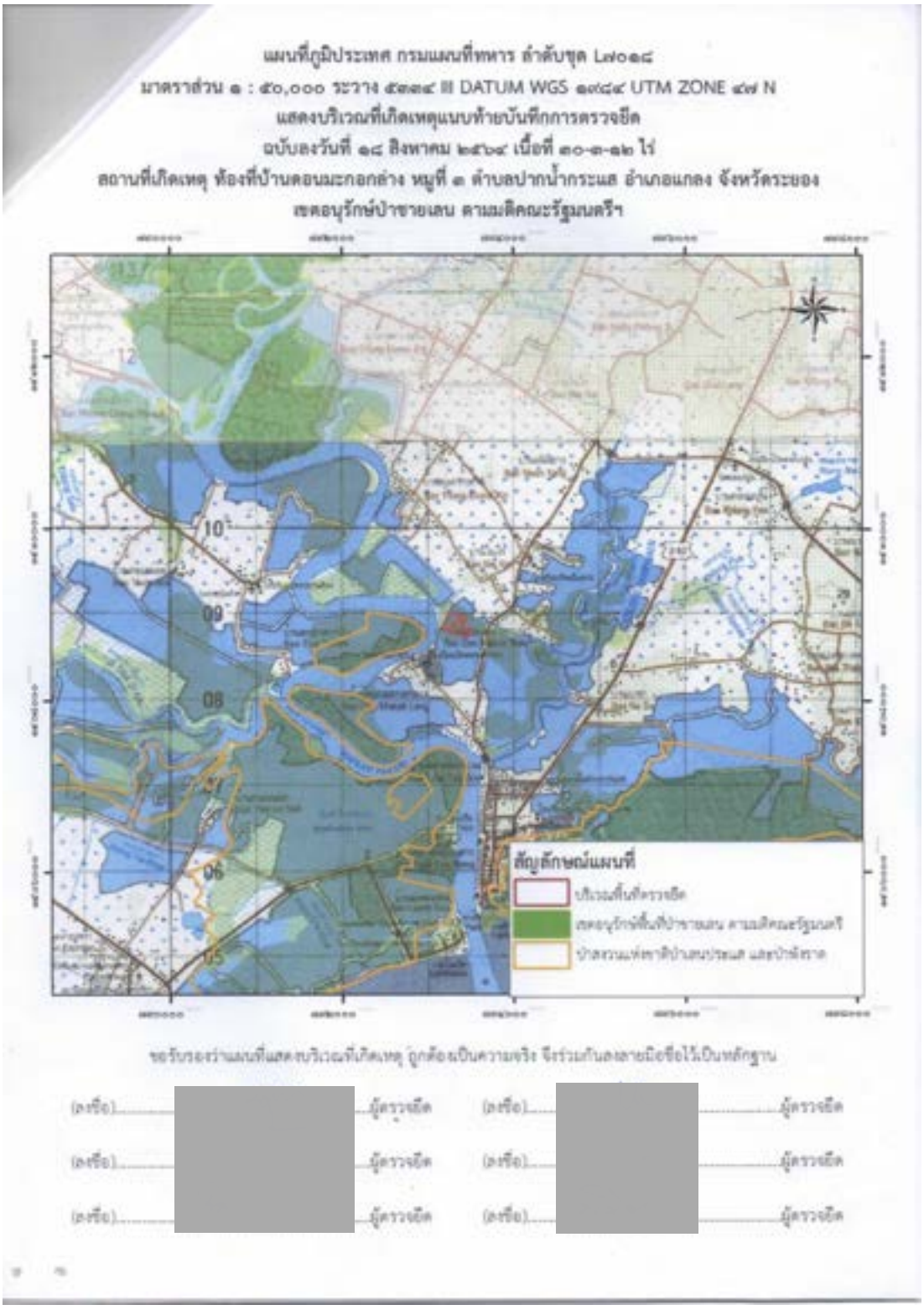
สัญลักษณ์แผนที่

พิกัดแนบท้ายบันทึกการตรวจยึด ฉบับลงวันที่ ๑๘ สิงหาคม ๒๕๖๕
เหตุเกิดที่บริเวณ เขตอนุรักษ์ป่าชายเลน ตามมติคณะรัฐมนตรี
ท้องที่บ้านตอนมะกอกล่าง หมู่ที่ ๓ ตำบลปากน้ำกระแส อำเภอแกลง จังหวัดระยอง
เนื้อที่ ๓๐-๐-๑๑ ไร่

ลำดับ	พิกัด E	พิกัด N
๑	[illegible]	[illegible]
๒	[illegible]	[illegible]
๓	[illegible]	[illegible]
๔	[illegible]	[illegible]
๕	[illegible]	[illegible]
๖	[illegible]	[illegible]
๗	[illegible]	[illegible]
๘	[illegible]	[illegible]
๙	[illegible]	[illegible]
๑๐	[illegible]	[illegible]
๑๑	[illegible]	[illegible]
๑๒	[illegible]	[illegible]
๑๓	[illegible]	[illegible]
๑๔	[illegible]	[illegible]
๑๕	[illegible]	[illegible]
๑๖	[illegible]	[illegible]

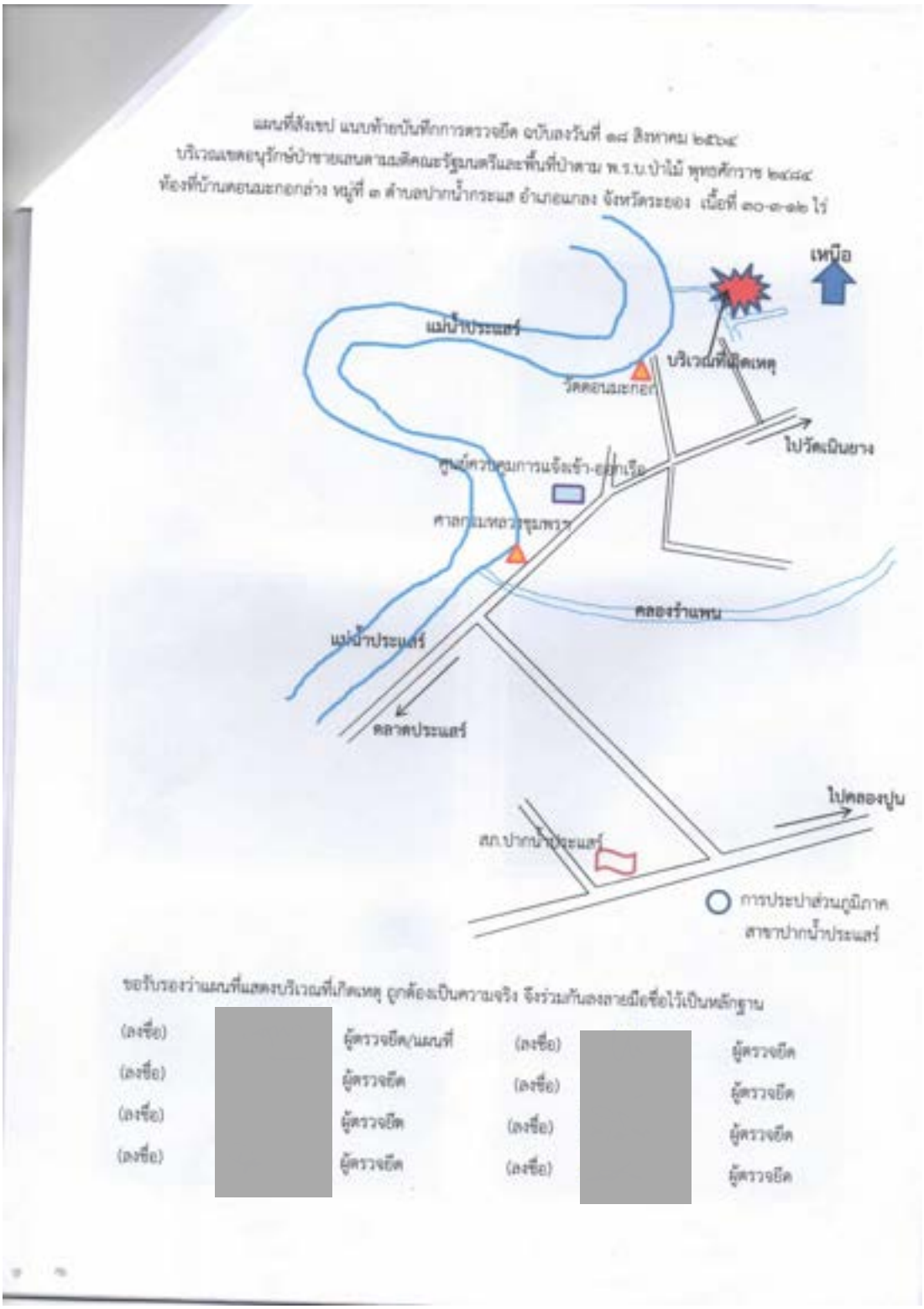
แผนที่สังเขป แนบท้ายบันทึกการตรวจยึด ฉบับลงวันที่ ๑๘ สิงหาคม ๒๕๖๔
บริเวณเขตอนุรักษ์ป่าชายเลนตามติดคณะรัฐมนตรีและพื้นที่ป่าตาม พ.ร.บ.ป่าไม้ พุทธศักราช ๒๔๘๔
ท้องที่บ้านคอนละกอกล่าง หมู่ที่ ๓ ตำบลปากน้ำกระแส อำเภอแกลง จังหวัดระยอง เนื้อที่ ๓๐-๓-๑๒.๖ ไร่
เหนือ
แม่น้ำประแสร์
บริเวณที่เกิดเหตุ
วัดคอนละกอก
ไปวัดเนินยาง
ศูนย์ควบคุมการแจ้งเข้า-ออกเรือ
ศาลกรมหลวงชุมพร
คลองร้านพน
แม่น้ำประแสร์
คลาดประแสร์
ไปคลองปูน
สถ.ปากน้ำประแสร์
การประปาส่วนภูมิภาค
สาขาปากน้ำประแสร์
ขอรับรองว่าแผนที่แสดงบริเวณที่เกิดเหตุ ถูกต้องเป็นความจริง จึงร่วมกันลงลายมือชื่อไว้เป็นหลักฐาน
(ลงชื่อ) ผู้ตรวจยึด/แผนที่
(ลงชื่อ) ผู้ตรวจยึด
(ลงชื่อ) ผู้ตรวจยึด
(ลงชื่อ) ผู้ตรวจยึด
(ลงชื่อ) ผู้ตรวจยึด
(ลงชื่อ) ผู้ตรวจยึด
(ลงชื่อ) ผู้ตรวจยึด
(ลงชื่อ) ผู้ตรวจยึด



ภาพถ่ายแสดงบริเวณพื้นที่เกิดเหตุ
แนบท้ายบันทึกการตรวจยึด ฉบับลงวันที่ ๑๘ สิงหาคม ๒๕๖๔
บริเวณเขตอนุรักษ์ป่าชายเลนตามมติคณะรัฐมนตรีและพื้นที่ป่าตาม พ.ร.บ.ป่าไม้ พุทธศักราช ๒๔๘๔
ท้องที่บ้านคอนละกอกล่าง หมู่ที่ ๓ ตำบลปากน้ำกระแส อำเภอแกลง จังหวัดระยอง เนื้อที่ ๓๐ – ๓ -๑๒ ไร่


ภาพถ่ายแสดงบริเวณพื้นที่เกิดเหตุ
แนบท้ายบันทึกการตรวจยึด ฉบับลงวันที่ ๑๘ สิงหาคม ๒๕๖๔
บริเวณเขตอนุรักษ์ป่าชายเลนตามมติคณะรัฐมนตรีและพื้นที่ป่าตาม พ.ร.บ.ป่าไม้ พุทธศักราช ๒๔๘๔
ห้องที่บ้านคอนละกอกล่าง หมู่ที่ ๓ ตำบลปากน้ำกระแส อำเภอแกลง จังหวัดระยอง เนื้อที่ ๓๐ – ๓ -๑๒ ไร่

13. บันทึกการตรวจยึดของแปลง 24-VSD (ม.1 บางปอ ต.บางม่วง อ.ตะกั่วป่า จ.พังงา)

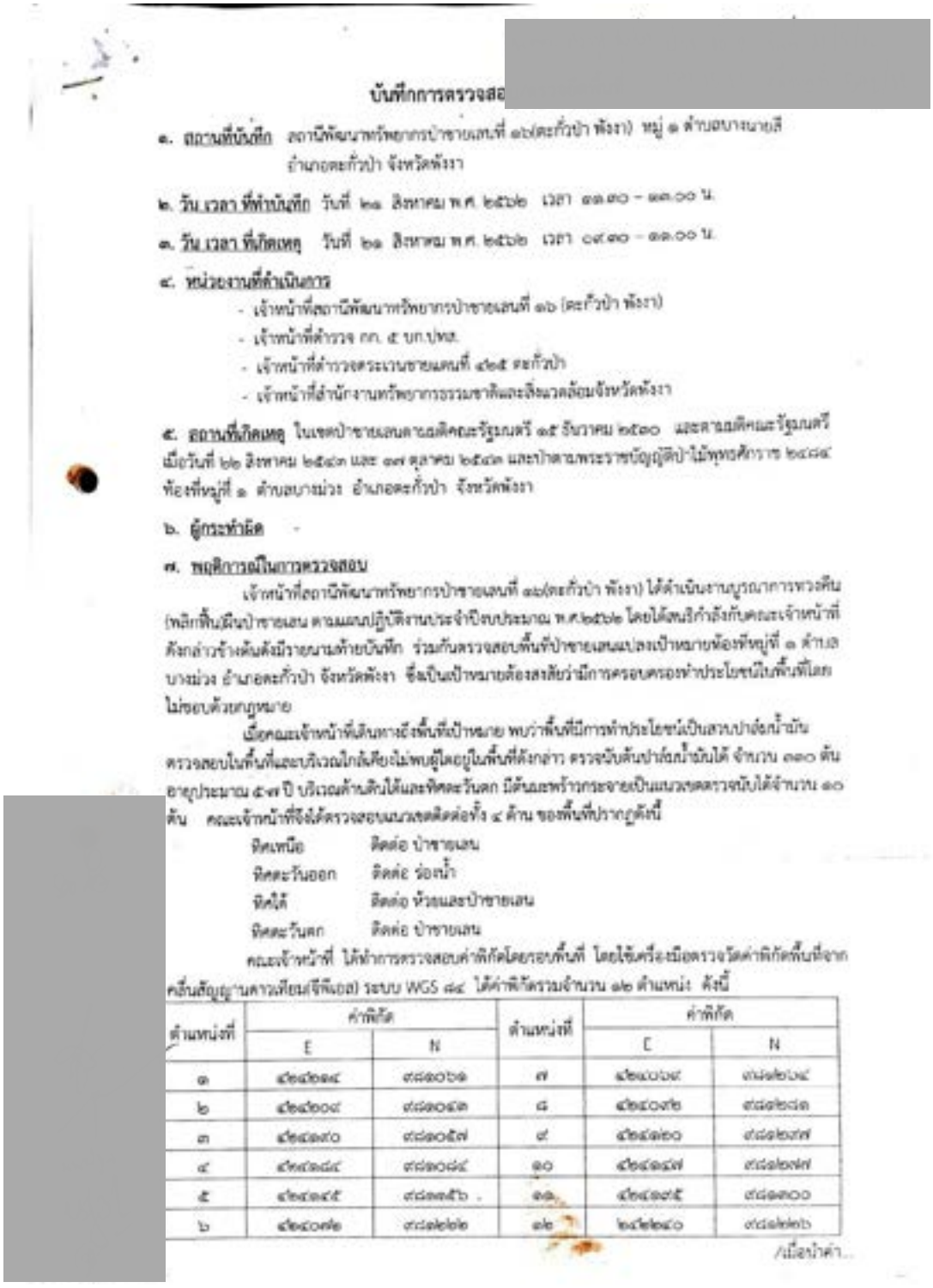

บันทึกการตรวจสอ

๑. **สถานที่บันทึก** สถานีพัฒนาทรัพยากรป่าชายเลนที่ ๑๖(ตะกั่วป่า พังงา) หมู่ ๑ ตำบลบางนายสี อำเภอตะกั่วป่า จังหวัดพังงา

๒. **วัน เวลา ที่ทำบันทึก** วันที่ ๒๑ สิงหาคม พ.ศ. ๒๕๖๒ เวลา ๑๑.๓๐ – ๑๓.๐๐ น.

๓. **วัน เวลา ที่เกิดเหตุ** วันที่ ๒๑ สิงหาคม พ.ศ. ๒๕๖๒ เวลา ๐๙.๓๐ – ๑๑.๐๐ น.

๔. **หน่วยงานที่ดำเนินการ**

- เจ้าหน้าที่สถานีพัฒนาทรัพยากรป่าชายเลนที่ ๑๖ (ตะกั่วป่า พังงา)
- เจ้าหน้าที่ตำรวจ กก. ๕ บก.ปทส.
- เจ้าหน้าที่ตำรวจตระเวนชายแดนที่ ๔๒๕ ตะกั่วป่า
- เจ้าหน้าที่สำนักงานทรัพยากรธรรมชาติและสิ่งแวดล้อมจังหวัดพังงา

๕. **สถานที่เกิดเหตุ** ในเขตป่าชายเลนตามมติคณะรัฐมนตรี ๑๕ ธันวาคม ๒๕๓๐ และตามมติคณะรัฐมนตรี เมื่อวันที่ ๒๒ สิงหาคม ๒๕๔๓ และ ๑๗ ตุลาคม ๒๕๔๓ และป่าตามพระราชบัญญัติป่าไม้พุทธศักราช ๒๔๘๔ ท้องที่หมู่ที่ ๑ ตำบลบางม่วง อำเภอตะกั่วป่า จังหวัดพังงา

๖. **ผู้กระทำผิด**

๗. **พฤติการณ์ในการตรวจสอบ**

เจ้าหน้าที่สถานีพัฒนาทรัพยากรป่าชายเลนที่ ๑๖(ตะกั่วป่า พังงา) ได้ดำเนินงานบูรณาการทวงคืน (พลิกฟื้น)ผืนป่าชายเลน ตามแผนปฏิบัติงานประจำปีงบประมาณ พ.ศ.๒๕๖๒ โดยได้สนธิกำลังกับคณะเจ้าหน้าที่ดังกล่าวข้างต้นดังมีรายนามท้ายบันทึก ร่วมกันตรวจสอบพื้นที่ป่าชายเลนแปลงเป้าหมายท้องที่หมู่ที่ ๑ ตำบลบางม่วง อำเภอตะกั่วป่า จังหวัดพังงา ซึ่งเป็นเป้าหมายต้องสงสัยว่ามีการครอบครองทำประโยชน์ในพื้นที่โดยไม่ชอบด้วยกฎหมาย

เมื่อคณะเจ้าหน้าที่เดินทางถึงพื้นที่เป้าหมาย พบว่าพื้นที่มีการทำประโยชน์เป็นสวนปาล์มน้ำมัน ตรวจสอบในพื้นที่และบริเวณใกล้เคียงไม่พบผู้ใดอยู่ในพื้นที่ดังกล่าว ตรวจนับต้นปาล์มน้ำมันได้ จำนวน ๓๓๐ ต้น อายุประมาณ ๕-๗ ปี บริเวณด้านดินใต้และทิศตะวันตก มีต้นมะพร้าวกระจายเป็นแนวเขตตรวจนับได้จำนวน ๑๐ ต้น คณะเจ้าหน้าที่จึงได้ตรวจสอบแนวเขตติดต่อทั้ง ๔ ด้าน ของพื้นที่ปรากฏดังนี้

ทิศเหนือ	ติดต่อ ป่าชายเลน
ทิศตะวันออก	ติดต่อ ร่องน้ำ
ทิศใต้	ติดต่อ ห้วยและป่าชายเลน
ทิศตะวันตก	ติดต่อ ป่าชายเลน

คณะเจ้าหน้าที่ ได้ทำการตรวจสอบค่าพิกัดโดยรอบพื้นที่ โดยใช้เครื่องมือตรวจวัดค่าพิกัดพื้นที่จากคลื่นสัญญาณดาวเทียม(จีพีเอส) ระบบ WGS ๘๔ ได้ค่าพิกัดรวมจำนวน ๑๒ ตำแหน่ง ดังนี้

ตำแหน่งที่	ค่าพิกัด		ตำแหน่งที่	ค่าพิกัด	
	E	N		E	N
๑	๔๒๔๒๑๔	๙๘๑๐๖๑	๗	๔๒๔๐๖๙	๙๘๑๒๖๔
๒	๔๒๔๒๐๙	๙๘๑๐๔๓	๘	๔๒๔๐๗๒	๙๘๑๒๘๑
๓	๔๒๔๑๙๐	๙๘๑๐๕๗	๙	๔๒๔๑๒๐	๙๘๑๒๗๗
๔	๔๒๔๑๘๔	๙๘๑๐๘๔	๑๐	๔๒๔๑๔๗	๙๘๑๒๗๗
๕	๔๒๔๑๔๕	๙๘๑๓๕๖	๑๑	๔๒๔๑๓๕	๙๘๑๓๐๐
๖	๔๒๔๐๗๒	๙๘๑๒๒๒	๑๒	๒๔๒๒๔๐	๙๘๑๒๒๖

/เมื่อนำค่า...

๒

เมื่อนำค่าพิกัดดังกล่าวมาพิสูจน์ที่สถานีพัฒนาทรัพยากรป่าชายเลนที่ ๑๖(ตะกั่วป่า พังงา) แล้วนำถ่ายทอดพิกัดลงในแผนที่ภูมิประเทศ มาตราส่วน ๑ : ๕๐,๐๐๐ และแผนที่จำแนกเขตการใช้ประโยชน์ที่ดินในเขตป่าชายเลน คำนวณเนื้อที่ได้ จำนวน ๑๕.๐๕ ไร่ (๑๕-๐-๒๐ ไร่) อยู่ในเขตป่าชายเลนตามมติคณะรัฐมนตรีเมื่อวันที่ ๑๕ วันวาคม ๒๕๒๐ และตามมติคณะรัฐมนตรี เมื่อวันที่ ๒๒ สิงหาคม ๒๕๔๓ และ ๑๗ ตุลาคม ๒๕๔๓ จำนวน ๑๒.๓๓ ไร่(๑๒-๒-๒๔ ไร่) และเป็นป่าตามพระราชบัญญัติป่าไม้พุทธศักราช ๒๔๘๔ จำนวน ๒.๗๔ ไร่ (๒-๒-๙๖ ไร่)

จากพฤติการณ์และข้อเท็จจริงแห่งการกระทำดังกล่าวข้างต้น คณะเจ้าหน้าที่ได้ร่วมกันพิจารณาแล้วเห็นว่า การกระทำดังกล่าวเป็นการทำลายป่าชายฝั่งและป่าชายเลน ซึ่งผิดต่อพระราชบัญญัติป่าไม้ พุทธศักราช ๒๔๘๔ มาตรา ๕๔ ฐาน ก่อสร้าง แผ้วถาง หรือเผาป่า หรือกระทำด้วยประการใดๆ อันเป็นการทำลายป่า หรือเข้ายึดถือหรือครอบครองป่าเพื่อตนเองหรือผู้อื่น โดยไม่ได้รับอนุญาตจากพนักงานเจ้าหน้าที่

๘. **พื้นที่ป่าเสียหาย** เนื้อที่ป่าเสียหายจำนวน ๑๕.๐๕ ไร่ (๑๕-๐-๒๐ ไร่) ทำให้รัฐได้รับความเสียหายคิดเป็นมูลค่า ๑,๖๘๐,๖๓๑.๔๖-บาท(หนึ่งล้านหกแสนสี่หมื่นสามพันหกร้อยสามสิบเอ็ดบาทสี่สิบหกสตางค์) (คิดค่าเสียหายกรณีป่าชายเลน อัตราไร่ละ ๑๑๘,๓๓๐.-บาท และค่าเสียหายกรณีป่าตามพระราชบัญญัติป่าไม้ พุทธศักราช ๒๔๘๔ อัตราไร่ละ ๖๘,๒๔๔.๒๒.-บาท)

๙. **ตรวจยึดของกลาง/อุปกรณ์การกระทำผิด** ไม่มี

๑๐. **ผู้แจ้งความร้องทุกข์กล่าวโทษ** คณะเจ้าหน้าที่ได้จัดทำบันทึกแสดงรายละเอียดเรื่องราวพร้อมรวบรวมเอกสารหลักฐานที่เกี่ยวข้อง มอบหมายให้ นายสุริยะ สอนเสริม เจ้าพนักงานป่าไม้ชำนาญงาน หัวหน้าสถานีพัฒนาทรัพยากรป่าชายเลนที่ ๑๖(ตะกั่วป่า พังงา) เป็นผู้แจ้งความกล่าวโทษต่อพนักงานสอบสวนสถานีตำรวจภูธรตะกั่วป่า เพื่อสืบสวนสอบสวนหาผู้กระทำผิดต่อไป

อนึ่ง ในการตรวจสอบ/ตรวจยึดพื้นที่ ครั้งนี้ คณะเจ้าหน้าที่ได้กระทำไปตามอำนาจหน้าที่ภายใต้ข้อระเบียบและกฎหมายของทางราชการ มิได้กลั่นแกล้ง บังคับ รุ่งเรือญ ทำร้ายร่างกาย หรือจิตใจผู้หนึ่งผู้ใดให้ได้รับบาดเจ็บหรือเป็นอันตรายแต่อย่างใด มิได้เรียกร้องทรัพย์สิน เงินทอง หรือทำให้ทรัพย์สินเงินทอง ของผู้หนึ่งผู้ใดสูญหาย เสียหาย เสื่อมค่าราคาแต่อย่างใดและได้อ่านให้ทุกคนที่เกี่ยวข้องฟังพร้อมทั้งให้ตรวจสอบและอ่านด้วยตนเองโดยตลอดแล้วรับว่าถูกต้อง ตามความเป็นจริง จึงลงลายมือชื่อร่วมกันไว้เป็นหลักฐาน

[redacted]

(ลงชื่อ)...



ตำแหน่ง

แผนที่สังเขปแสดงที่เกิดเหตุ

แนบท้ายบันทึกการตรวจสอบตรวจยึดพื้นที่ ฉบับลงวันที่ ๒๑ สิงหาคม ๒๕๖๒

ท้องที่ หมู่ที่ ๑ ตำบลบางม่วง อำเภอตะกั่วป่า จังหวัดพังงา

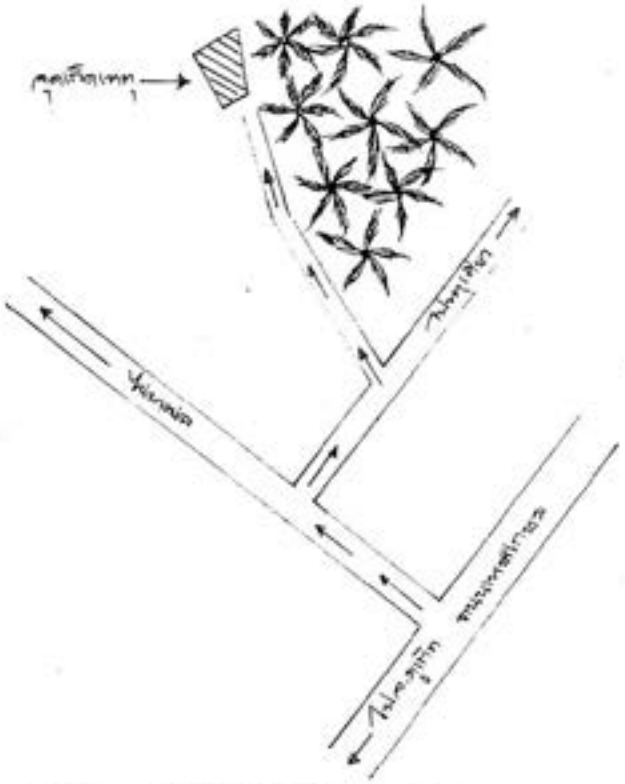

ขอรับรองว่าแผนที่สังเขปแสดงบริเวณที่เกิดเหตุฉบับนี้ ได้จัดทำขึ้นใกล้เคียงกับความเป็นจริงทุกประการ จึงได้ร่วมลงลายมือชื่อไว้เป็นหลักฐาน



ภาพถ่ายแสดงสภาพพื้นที่แนบท้ายบันทึกการตรวจสอบตรวจยืดพื้นที่

ฉบับลงวันที่ ๒๑ สิงหาคม ๒๕๖๒

ท้องที่หมู่ที่ ๓ ตำบลบางม่วง อำเภอสะกัวป่า จังหวัดพังงา






แผนที่แสดงจุดเกิดเหตุ
แนบท้ายบันทึกการตรวจสอบ/ตรวจยึดพื้นที่ ฉบับลงวันที่ ๒๑ สิงหาคม ๒๕๖๒
ท้องที่ หมู่ที่ ๑ ตำบลบางม่วง อำเภอตะกั่วป่า จังหวัดพังงา
เครื่องหมายแผนที่
แนวเขตป่าชายเลนตามมติ ครม.
พื้นที่เกิดเหตุ เนื้อที่ ๑๕.๐๕ ไร่(๑๕-๐-๒๐ ไร่)
(ลงชื่อ) เจ้าหน้าที่ผู้ตรวจสอบ
(ลงชื่อ) เจ้าหน้าที่ผู้ตรวจสอบ
(ลงชื่อ) เจ้าหน้าที่ผู้ตรวจสอบ
(ลงชื่อ) เจ้าหน้าที่ผู้ตรวจสอบ
(ลงชื่อ) เจ้าหน้าที่ผู้ตรวจสอบ
(ลงชื่อ) เจ้าหน้าที่ผู้ตรวจสอบ
(ลงชื่อ) เจ้าหน้าที่ผู้ตรวจสอบ
(ลงชื่อ) เจ้าหน้าที่ผู้ตรวจสอบ
(ลงชื่อ) เจ้าหน้าที่ผู้ตรวจสอบ
(ลงชื่อ) เจ้าหน้าที่ผู้ตรวจสอบ

14. บันทึกการตรวจยึดของแปลง 25-VSD (ม.6 บางนายสี ต.บางนายสี อ.ตะกั่วป่า จ.พังงา)

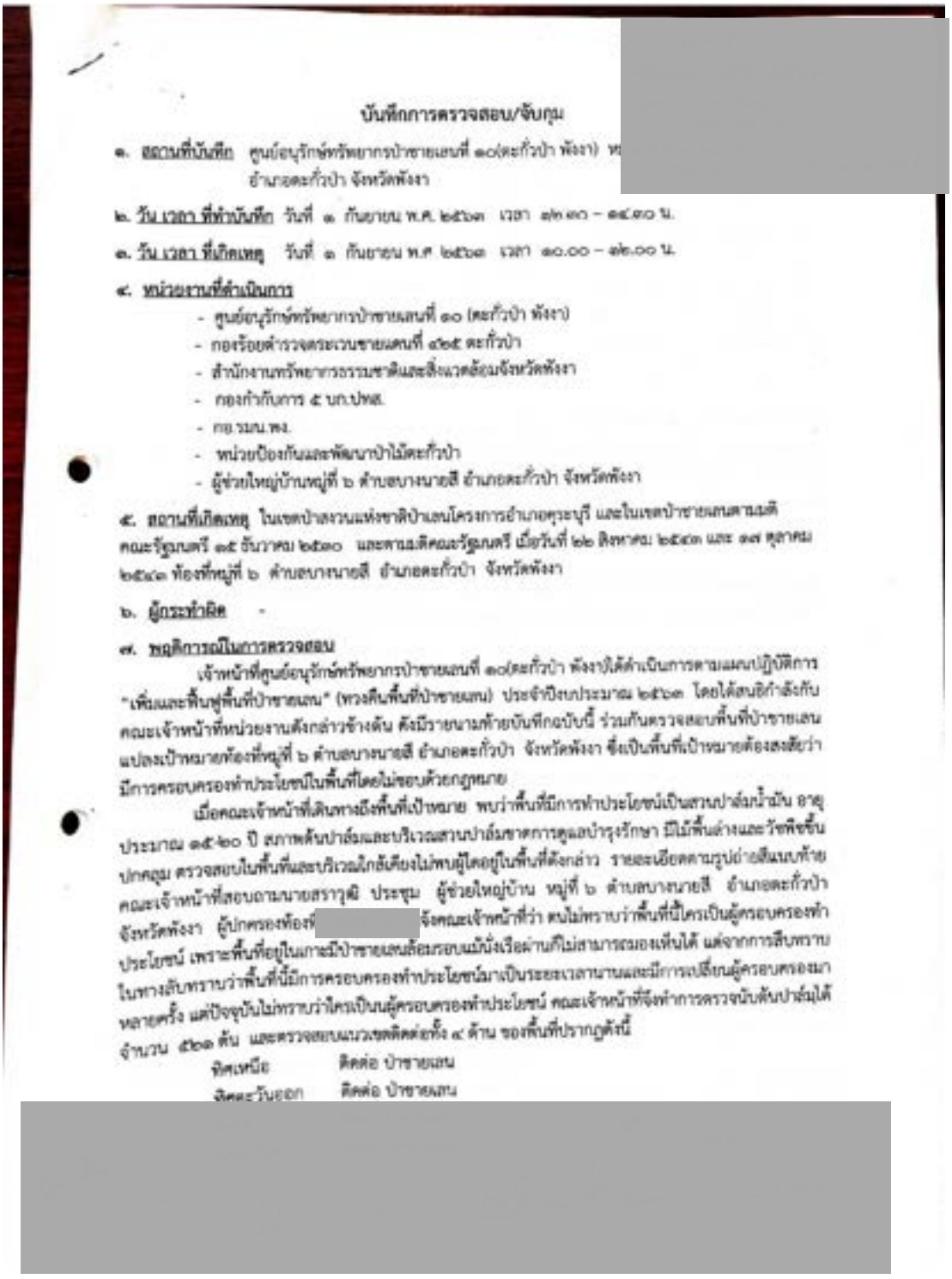

บันทึกการตรวจสอบ/จับกุม

๑. สถานที่บันทึก ศูนย์อนุรักษ์ทรัพยากรป่าชายเลนที่ ๑๐(ตะกั่วป่า พังงา) ห
อำเภอตะกั่วป่า จังหวัดพังงา

๒. วัน เวลา ที่ทำบันทึก วันที่ ๑ กันยายน พ.ศ. ๒๕๖๓ เวลา ๑๗.๓๐ – ๑๘.๓๐ น.

๓. วัน เวลา ที่เกิดเหตุ วันที่ ๑ กันยายน พ.ศ ๒๕๖๓ เวลา ๑๐.๐๐ – ๑๒.๐๐ น.

๔. หน่วยงานที่ดำเนินการ
- ศูนย์อนุรักษ์ทรัพยากรป่าชายเลนที่ ๑๐ (ตะกั่วป่า พังงา)
- กองร้อยตำรวจตระเวนชายแดนที่ ๔๒๕ ตะกั่วป่า
- สำนักงานทรัพยากรธรรมชาติและสิ่งแวดล้อมจังหวัดพังงา
- กองกำกับการ ๕ บก.ปทส.
- กอ.รมน.พง.
- หน่วยป้องกันและพัฒนาป่าไม้ตะกั่วป่า
- ผู้ช่วยใหญ่บ้านหมู่ที่ ๖ ตำบลบางนายสี อำเภอตะกั่วป่า จังหวัดพังงา

๕. สถานที่เกิดเหตุ ในเขตป่าสงวนแห่งชาติป่าแสนโครงการอำเภอคุระบุรี และในเขตป่าชายเลนตามมติคณะรัฐมนตรี ๑๕ ธันวาคม ๒๕๓๐ และตามมติคณะรัฐมนตรี เมื่อวันที่ ๒๒ สิงหาคม ๒๕๔๓ และ ๑๗ ตุลาคม ๒๕๔๓ ท้องที่หมู่ที่ ๖ ตำบลบางนายสี อำเภอตะกั่วป่า จังหวัดพังงา

๖. ผู้กระทำผิด -

๗. พฤติการณ์ในการตรวจสอบ
เจ้าหน้าที่ศูนย์อนุรักษ์ทรัพยากรป่าชายเลนที่ ๑๐(ตะกั่วป่า พังงา)ได้ดำเนินการตามแผนปฏิบัติการ "เพิ่มและฟื้นฟูพื้นที่ป่าชายเลน" (ทวงคืนพื้นที่ป่าชายเลน) ประจำปีงบประมาณ ๒๕๖๓ โดยได้สนธิกำลังกับคณะเจ้าหน้าที่หน่วยงานดังกล่าวข้างต้น ดังมีรายนามท้ายบันทึกฉบับนี้ ร่วมกันตรวจสอบพื้นที่ป่าชายเลนแปลงเป้าหมายท้องที่หมู่ที่ ๖ ตำบลบางนายสี อำเภอตะกั่วป่า จังหวัดพังงา ซึ่งเป็นพื้นที่เป้าหมายต้องสงสัยว่ามีการครอบครองทำประโยชน์ในพื้นที่โดยไม่ชอบด้วยกฎหมาย

เมื่อคณะเจ้าหน้าที่เดินทางถึงพื้นที่เป้าหมาย พบว่าพื้นที่มีการทำประโยชน์เป็นสวนปาล์มน้ำมัน อายุประมาณ ๑๕-๒๐ ปี สภาพต้นปาล์มและบริเวณสวนปาล์มขาดการดูแลบำรุงรักษา มีไม้พื้นล่างและวัชพืชขึ้นปกคลุม ตรวจสอบในพื้นที่และบริเวณใกล้เคียงไม่พบผู้ใดอยู่ในพื้นที่ดังกล่าว รายละเอียดตามรูปถ่ายสืบแนบท้าย คณะเจ้าหน้าที่สอบถามนายสราวุฒิ ประชุม ผู้ช่วยใหญ่บ้าน หมู่ที่ ๖ ตำบลบางนายสี อำเภอตะกั่วป่า จังหวัดพังงา ผู้ปกครองท้องที่ [redacted] จึงคณะเจ้าหน้าที่ว่า ตนไม่ทราบว่าพื้นที่นี้ใครเป็นผู้ครอบครองทำประโยชน์ เพราะพื้นที่อยู่ในเกาะมีป่าชายเลนล้อมรอบมีบังเรือผ่านก็ไม่สามารถมองเห็นได้ แต่จากการสืบทราบในทางลับทราบว่าพื้นที่นี้มีการครอบครองทำประโยชน์มาเป็นระยะเวลานานและมีการเปลี่ยนผู้ครอบครองมาหลายครั้ง แต่ปัจจุบันไม่ทราบว่าใครเป็นผู้ครอบครองทำประโยชน์ คณะเจ้าหน้าที่จึงทำการตรวจนับต้นปาล์มได้จำนวน ๕๒๑ ต้น และตรวจสอบแนวเขตติดต่อทั้ง ๔ ด้าน ของพื้นที่ปรากฏดังนี้

ทิศเหนือ ติดต่อ ป่าชายเลน
ทิศตะวันออก ติดต่อ ป่าชายเลน

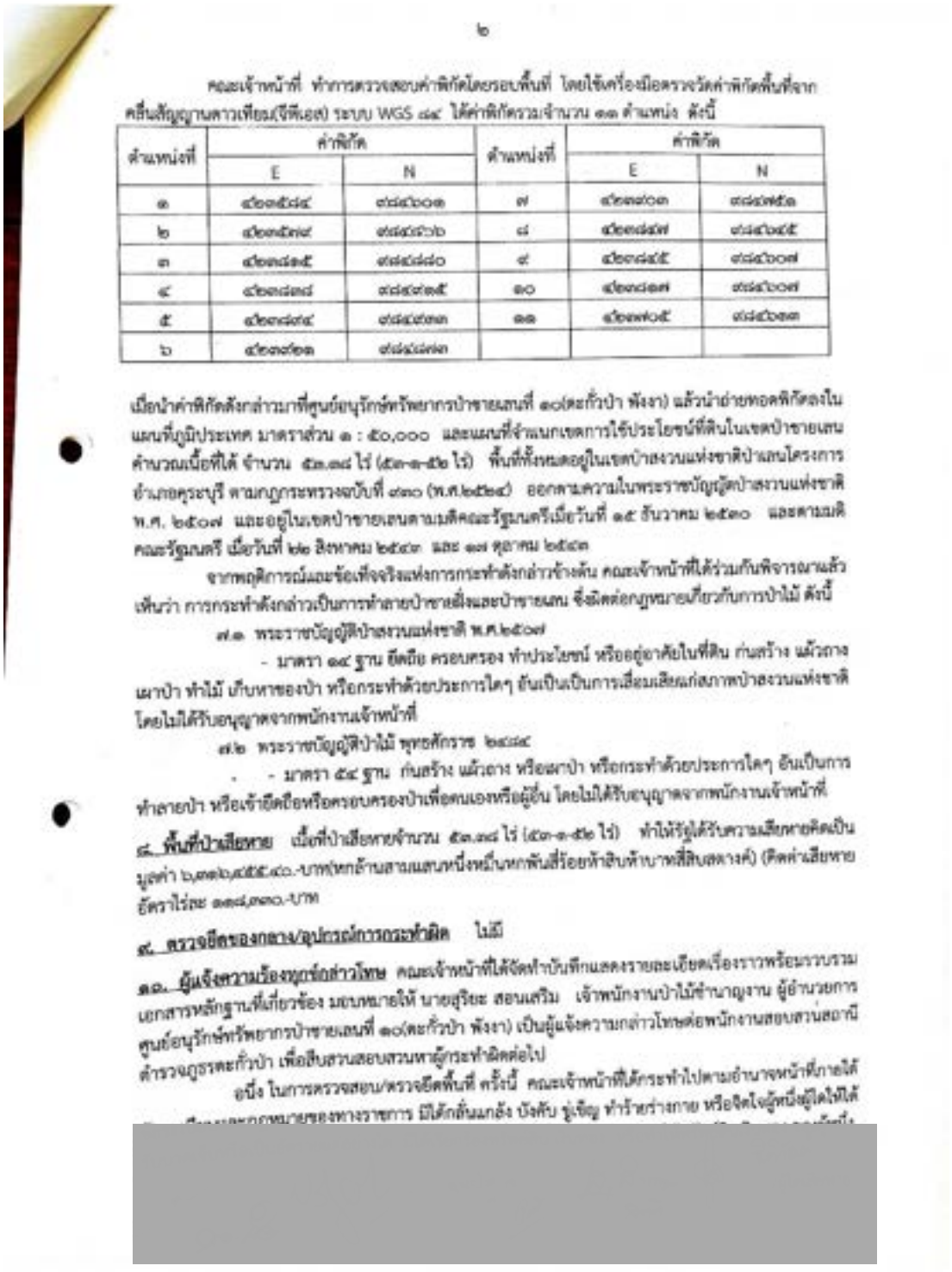

๒

คณะเจ้าหน้าที่ ทำการตรวจสอบค่าพิกัดโดยรอบพื้นที่ โดยใช้เครื่องมือตรวจวัดค่าพิกัดพื้นที่จากดาวเทียม(จีพีเอส) ระบบ WGS ๘๔ ได้ค่าพิกัดรวมจำนวน ๑๓ ตำแหน่ง ดังนี้

ตำแหน่งที่	ค่าพิกัด		ตำแหน่งที่	ค่าพิกัด	
	E	N		E	N
๑	๔๒๑๓๕๔๔	๑๘๘๖๐๑๓	๗	๔๒๑๓๗๐๓	๑๘๘๗๕๒๑
๒	๔๒๑๓๕๗๙	๑๘๘๘๖๖๖	๘	๔๒๑๓๘๘๗	๑๘๘๖๓๔๕
๓	๔๒๑๓๘๓๕	๑๘๘๘๘๘๐	๙	๔๒๑๓๘๔๕	๑๘๘๖๐๓๗
๔	๔๒๑๓๘๓๘	๑๘๘๘๗๓๕	๑๐	๔๒๑๓๘๑๗	๑๘๘๖๐๓๗
๕	๔๒๑๓๘๗๔	๑๘๘๘๗๗๓	๑๑	๔๒๑๓๗๐๕	๑๘๘๖๐๑๓
๖	๔๒๑๓๗๕๓	๑๘๘๘๘๗๗			

เมื่อนำค่าพิกัดดังกล่าวมาที่ศูนย์อนุรักษ์ทรัพยากรป่าชายเลนที่ ๑๐(ตะกั่วป่า พังงา) แล้วนำถ่ายทอดพิกัดลงในแผนที่ภูมิประเทศ มาตราส่วน ๑ : ๕๐,๐๐๐ และแผนที่จำแนกเขตการใช้ประโยชน์ที่ดินในเขตป่าชายเลน คำนวณเนื้อที่ได้ จำนวน ๕๓.๓๘ ไร่ (๕๓-๑-๕๒ ไร่) พื้นที่ทั้งหมดอยู่ในเขตป่าสงวนแห่งชาติป่าเลนโครงการ อำเภอคุระบุรี ตามกฎกระทรวงฉบับที่ ๗๓๐ (พ.ศ.๒๕๒๔) ออกตามความในพระราชบัญญัติป่าสงวนแห่งชาติ พ.ศ. ๒๕๐๗ และอยู่ในเขตป่าชายเลนตามมติคณะรัฐมนตรีเมื่อวันที่ ๑๕ ธันวาคม ๒๕๓๐ และตามมติคณะรัฐมนตรี เมื่อวันที่ ๒๒ สิงหาคม ๒๕๔๗ และ ๑๗ ตุลาคม ๒๕๔๓

จากพฤติการณ์และข้อเท็จจริงแห่งการกระทำดังกล่าวข้างต้น คณะเจ้าหน้าที่ได้ร่วมกันพิจารณาแล้วเห็นว่า การกระทำดังกล่าวเป็นการทำลายป่าชายเลนและป่าชายเลน ซึ่งผิดต่อกฎหมายเกี่ยวกับการป่าไม้ ดังนี้

๗.๑ พระราชบัญญัติป่าสงวนแห่งชาติ พ.ศ.๒๕๐๗

- มาตรา ๑๔ ฐาน ยึดถือ ครอบครอง ทำประโยชน์ หรืออยู่อาศัยในที่ดิน ก่อสร้าง แผ้วถาง เผาป่า ทำไม้ เก็บหาของป่า หรือกระทำด้วยประการใดๆ อันเป็นเป็นการเสื่อมเสียแก่สภาพป่าสงวนแห่งชาติ โดยไม่ได้รับอนุญาตจากพนักงานเจ้าหน้าที่

๗.๒ พระราชบัญญัติป่าไม้ พุทธศักราช ๒๔๘๔

- มาตรา ๕๔ ฐาน ก่อสร้าง แผ้วถาง หรือเผาป่า หรือกระทำด้วยประการใดๆ อันเป็นการทำลายป่า หรือเข้ายึดถือหรือครอบครองป่าเพื่อตนเองหรือผู้อื่น โดยไม่ได้รับอนุญาตจากพนักงานเจ้าหน้าที่

๘. **พื้นที่ป่าเสียหาย** เนื้อที่ป่าเสียหายจำนวน ๕๓.๓๘ ไร่ (๕๓-๑-๕๒ ไร่) ทำให้รัฐได้รับความเสียหายคิดเป็นมูลค่า ๖,๓๓๖,๔๕๕.๐๐-บาท(หกล้านสามแสนหนึ่งหมื่นหกพันสี่ร้อยห้าสิบห้าบาทสี่สิบสตางค์) (คิดค่าเสียหายอัตราไร่ละ ๑๑๔,๓๓๐.-บาท

๙. **ตรวจยึดของกลาง/อุปกรณ์การกระทำผิด** ไม่มี

๑๐. **ผู้แจ้งความร้องทุกข์กล่าวโทษ** คณะเจ้าหน้าที่ได้จัดทำบันทึกแสดงรายละเอียดเรื่องราวพร้อมรวบรวมเอกสารหลักฐานที่เกี่ยวข้อง มอบหมายให้ นายสุริยะ สอนเสริม เจ้าพนักงานป่าไม้ชำนาญงาน ผู้อำนวยการศูนย์อนุรักษ์ทรัพยากรป่าชายเลนที่ ๑๐(ตะกั่วป่า พังงา) เป็นผู้แจ้งความกล่าวโทษต่อพนักงานสอบสวนสถานีตำรวจภูธรตะกั่วป่า เพื่อสืบสวนสอบสวนหาผู้กระทำผิดต่อไป

อนึ่ง ในการตรวจสอบ/ตรวจยึดพื้นที่ ครั้งนี้ คณะเจ้าหน้าที่ได้กระทำไปตามอำนาจหน้าที่ภายใต้

[redacted]


ผู้ใดสูญหาย เสียหาย เสื่อมค่าราคาแต่อย่างใดและได้อ่านให้ทุกคนที่เกี่ยวข้องฟังพร้อมทั้งให้ตรวจสอบ
และอ่านด้วยตนเองโดยตลอดแล้วรับว่าถูกต้อง ตามความเป็นจริง จึงลงลายมือชื่อร่วมกันไว้เป็นหลักฐาน

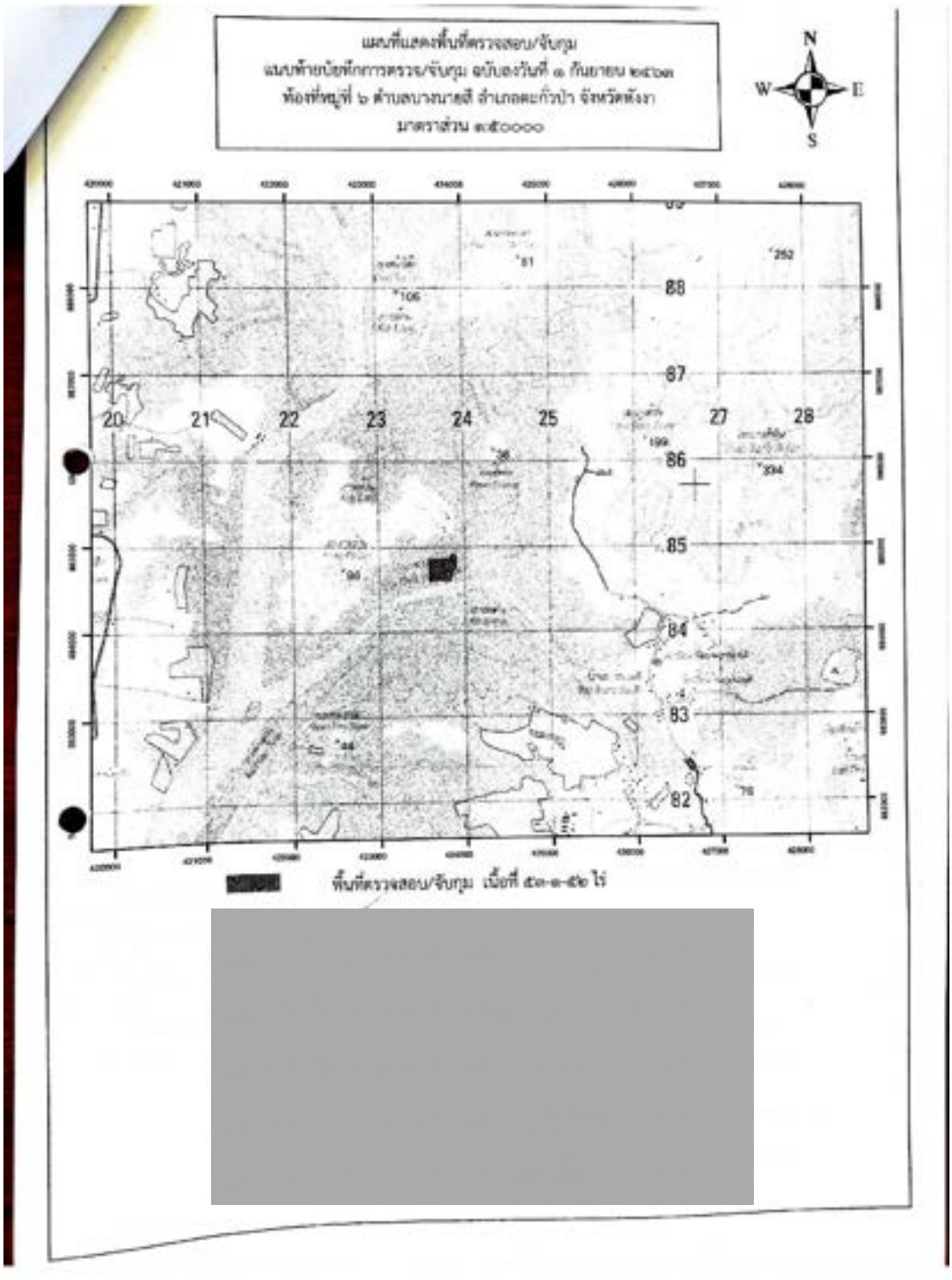
N
W
E
S
88
87
86
85
84
83
82
20
21
22
23
24
25
27
28



15. บันทึกการตรวจยึดของแปลง 28-VSD (ม.6 ทุ่งรัก ต.แม่นางขาว อ.คุระบุรี จ.พังงา)

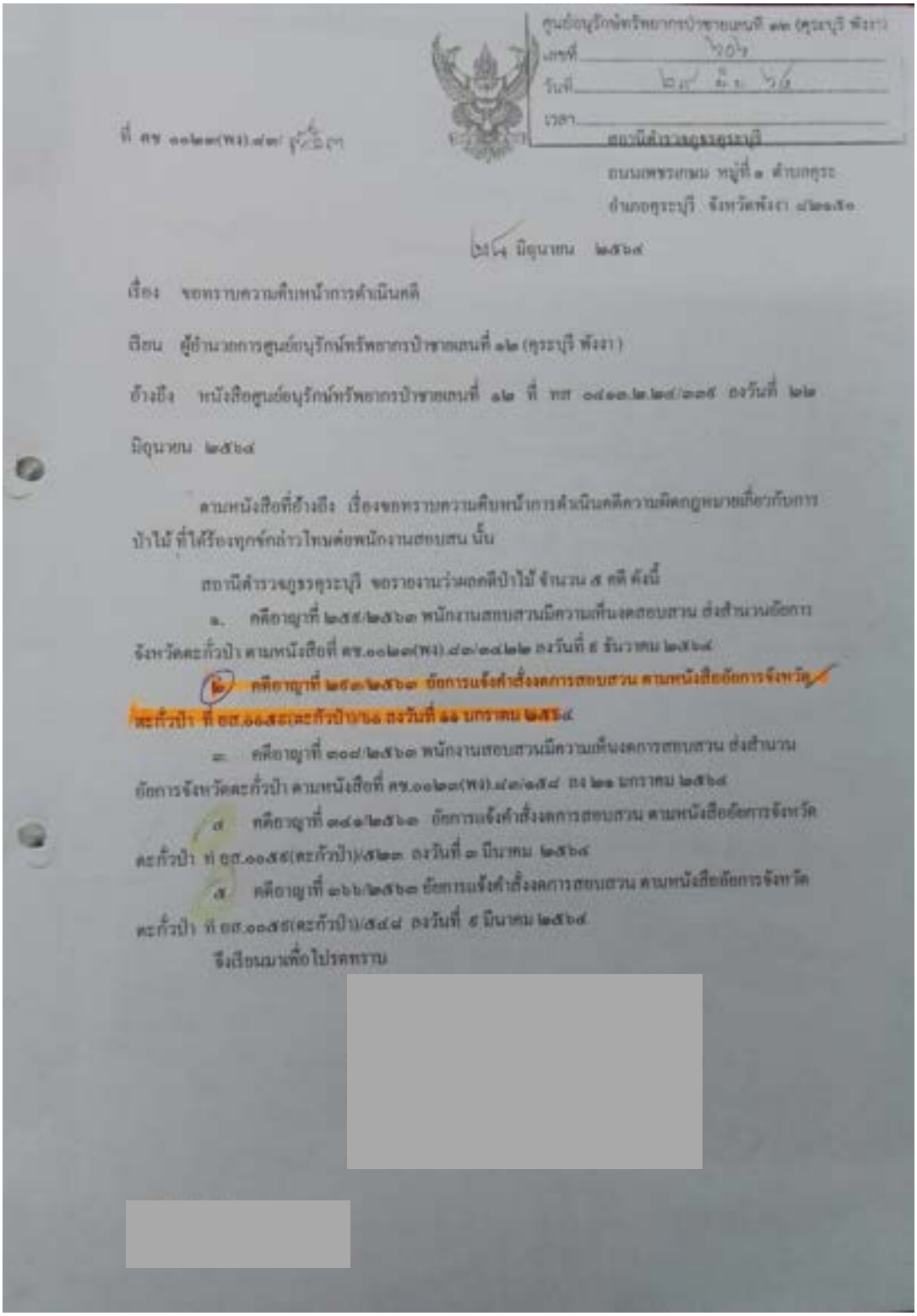

ที่ ศช ๐๐๒๓(พง).๔๓/ [illegible]

สถานีตำรวจภูธรคุระบุรี
ถนนเพชรเกษม หมู่ที่ ๑ ตำบลคุระ
อำเภอคุระบุรี จังหวัดพังงา ๘๒๑๑๐

๒๖ มิถุนายน ๒๕๖๔

เรื่อง ขอทราบความคืบหน้าการดำเนินคดี

เรียน ผู้อำนวยการศูนย์อนุรักษ์ทรัพยากรป่าชายเลนที่ ๑๒ (คุระบุรี พังงา)

อ้างถึง หนังสือศูนย์อนุรักษ์ทรัพยากรป่าชายเลนที่ ๑๒ ที่ ทส ๐๔๐๑.๒๒๔/๒๐๕ ลงวันที่ ๒๒ มิถุนายน ๒๕๖๔

ตามหนังสือที่อ้างถึง เรื่องขอทราบความคืบหน้าการดำเนินคดีความผิดกฎหมายเกี่ยวกับการป่าไม้ ที่ได้รื้องทุกข์กล่าวโทษต่อพนักงานสอบสวน นั้น

สถานีตำรวจภูธรคุระบุรี ขอรายงานว่าผลคดีป่าไม้ จำนวน ๕ คดี ดังนี้

๑. คดีอาญาที่ ๒๕๕/๒๕๖๓ พนักงานสอบสวนมีความเห็นงดสอบสวน ส่งสำนวนอัยการจังหวัดตะกั่วป่า ตามหนังสือที่ ศช.๐๐๒๓(พง).๔๓/๑๔๒๒ ลงวันที่ ๕ ธันวาคม ๒๕๖๔

๒. คดีอาญาที่ ๒๕๑/๒๕๖๓ อัยการแจ้งคำสั่งงดการสอบสวน ตามหนังสืออัยการจังหวัดตะกั่วป่า ที่ อส.๐๐๕๕(ตะกั่วป่า)/๖๖ ลงวันที่ ๑๑ มกราคม ๒๕๖๔

๓. คดีอาญาที่ ๓๐๙/๒๕๖๓ พนักงานสอบสวนมีความเห็นงดการสอบสวน ส่งสำนวนอัยการจังหวัดตะกั่วป่า ตามหนังสือที่ ศช.๐๐๒๓(พง).๔๓/๑๕๔ ลง ๒๒ มกราคม ๒๕๖๔

๔. คดีอาญาที่ ๓๔๑/๒๕๖๓ อัยการแจ้งคำสั่งงดการสอบสวน ตามหนังสืออัยการจังหวัดตะกั่วป่า ที่ อส.๐๐๕๕(ตะกั่วป่า)/๕๒๓ ลงวันที่ ๓ มีนาคม ๒๕๖๔

๕. คดีอาญาที่ ๑๖๖/๒๕๖๓ อัยการแจ้งคำสั่งงดการสอบสวน ตามหนังสืออัยการจังหวัดตะกั่วป่า ที่ อส.๐๐๕๕(ตะกั่วป่า)/๕๔๔ ลงวันที่ ๕ มีนาคม ๒๕๖๔

จึงเรียนมาเพื่อโปรดทราบ

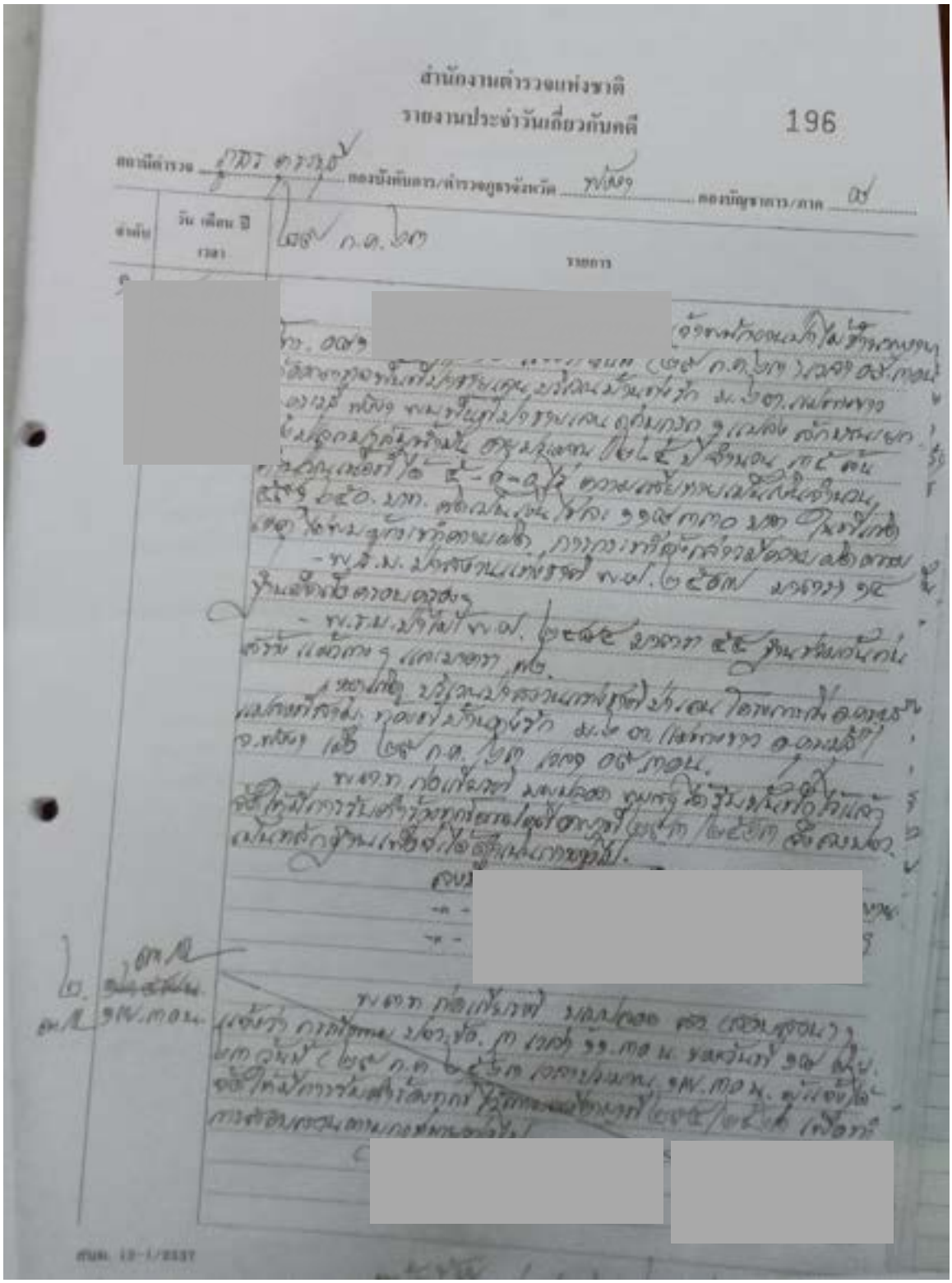
สำนักงานตำรวจแห่งชาติ
รายงานประจำวันเกี่ยวกับคดี
196

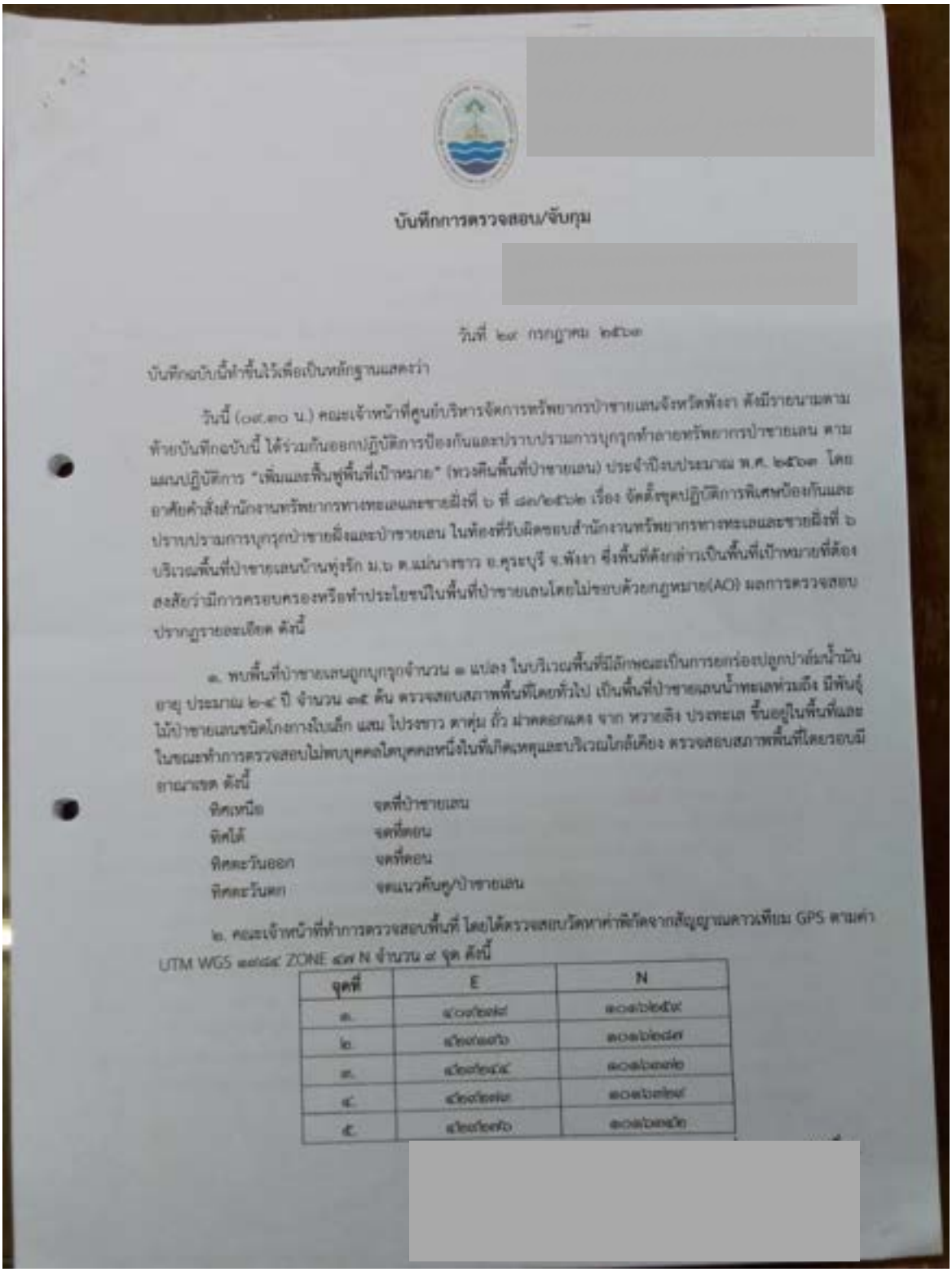

บันทึกการตรวจสอบ/จับกุม

[redacted]

วันที่ ๒๙ กรกฎาคม ๒๕๖๓

บันทึกฉบับนี้ทำขึ้นไว้เพื่อเป็นหลักฐานแสดงว่า

วันนี้ (๐๙.๓๐ น.) คณะเจ้าหน้าที่ศูนย์บริหารจัดการทรัพยากรป่าชายเลนจังหวัดพังงา ดังมีรายนามตามท้ายบันทึกฉบับนี้ ได้ร่วมกันออกปฏิบัติการป้องกันและปราบปรามการบุกรุกทำลายทรัพยากรป่าชายเลน ตามแผนปฏิบัติการ "เพิ่มและฟื้นฟูพื้นที่เป้าหมาย" (ทวงคืนพื้นที่ป่าชายเลน) ประจำปีงบประมาณ พ.ศ. ๒๕๖๓ โดยอาศัยคำสั่งสำนักงานทรัพยากรทางทะเลและชายฝั่งที่ ๖ ที่ ๘๓/๒๕๖๒ เรื่อง จัดตั้งชุดปฏิบัติการพิเศษป้องกันและปราบปรามการบุกรุกป่าชายฝั่งและป่าชายเลน ในท้องที่รับผิดชอบสำนักงานทรัพยากรทางทะเลและชายฝั่งที่ ๖ บริเวณพื้นที่ป่าชายเลนบ้านพุ่งรัก ม.๖ ต.แม่นางขาว อ.คุระบุรี จ.พังงา ซึ่งพื้นที่ดังกล่าวเป็นพื้นที่เป้าหมายที่ต้องสงสัยว่ามีการครอบครองหรือทำประโยชน์ในพื้นที่ป่าชายเลนโดยไม่ชอบด้วยกฎหมาย(AO) ผลการตรวจสอบปรากฏรายละเอียด ดังนี้

๑. พบพื้นที่ป่าชายเลนถูกบุกรุกจำนวน ๑ แปลง ในบริเวณพื้นที่มีลักษณะเป็นการยกร่องปลูกปาล์มน้ำมัน อายุ ประมาณ ๒-๔ ปี จำนวน ๓๕ ต้น ตรวจสอบสภาพพื้นที่โดยทั่วไป เป็นพื้นที่ป่าชายเลนน้ำทะเลท่วมถึง มีพันธุ์ไม้ป่าชายเลนชนิดโกงกางใบเล็ก แสม โปรงขาว ตาตุ่ม ถั่ว ฝาดดอกแดง จาก หวายลิง ประทะเล ขึ้นอยู่ในพื้นที่และในขณะทำการตรวจสอบไม่พบบุคคลใดบุคคลหนึ่งในที่เกิดเหตุและบริเวณใกล้เคียง ตรวจสอบสภาพพื้นที่โดยรอบมีอาณาเขต ดังนี้

ทิศเหนือ	จดที่ป่าชายเลน
ทิศใต้	จดที่คลอง
ทิศตะวันออก	จดที่คลอง
ทิศตะวันตก	จดแนวคันดู/ป่าชายเลน

๒. คณะเจ้าหน้าที่ทำการตรวจสอบพื้นที่ โดยได้ตรวจสอบวัดหาค่าพิกัดจากสัญญาณดาวเทียม GPS ตามค่า UTM WGS ๑๙๘๔ ZONE ๔๗ N จำนวน ๕ จุด ดังนี้

จุดที่	E	N
๑.	[redacted]	[redacted]
๒.	[redacted]	[redacted]
๓.	[redacted]	[redacted]
๔.	[redacted]	[redacted]
๕.	[redacted]	[redacted]

[redacted]

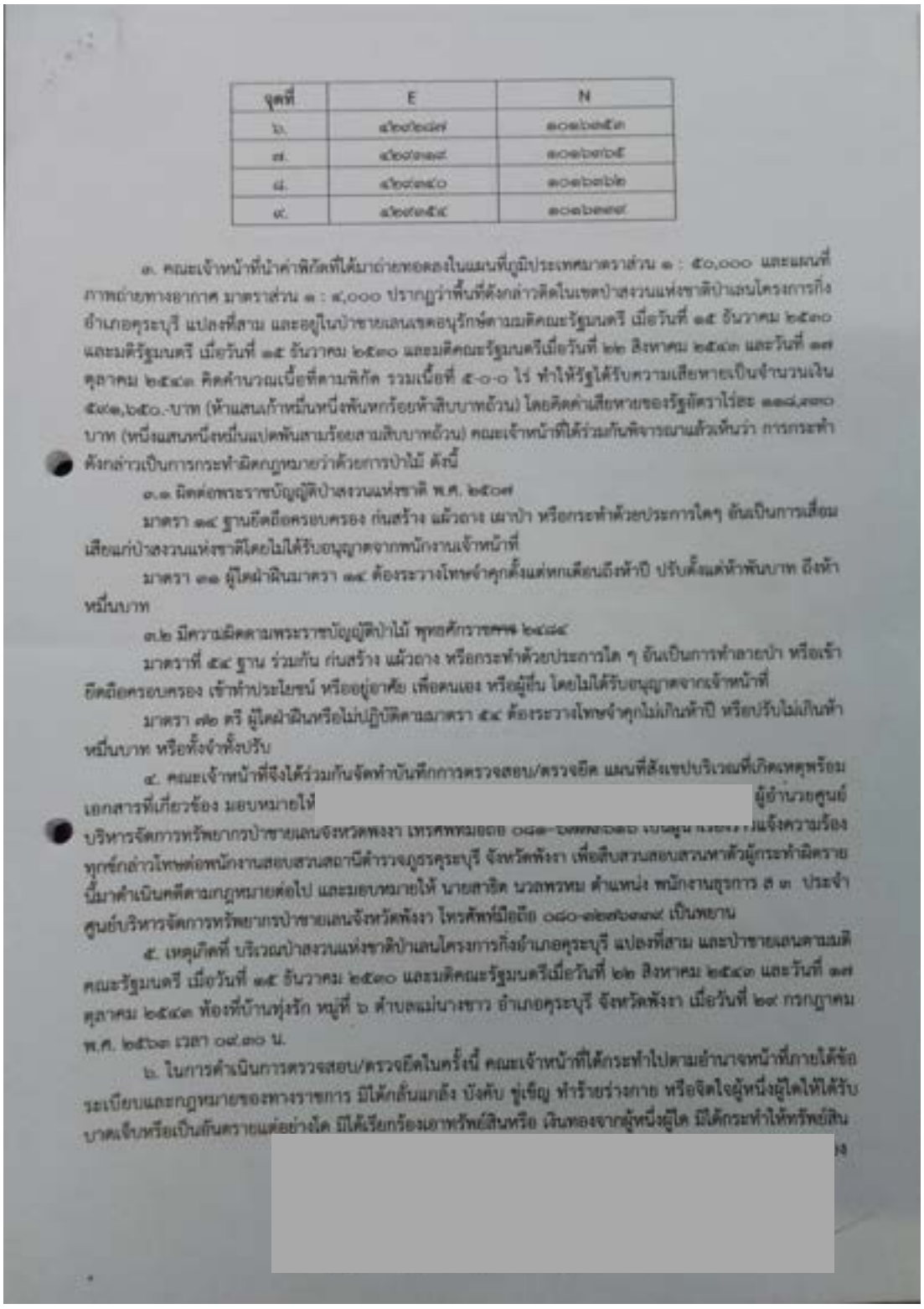

จุดที่	E	N
๖.	๔๒๙๒๘๗	๑๐๑๖๓๕๓
๗.	๔๒๙๓๑๙	๑๐๑๖๓๖๕
๘.	๔๒๙๓๔๐	๑๐๑๖๓๖๒
๙.	๔๒๙๓๕๔	๑๐๑๖๓๓๙

๓. คณะเจ้าหน้าที่นำค่าพิกัดที่ได้มาถ่ายทอดลงในแผนที่ภูมิประเทศมาตราส่วน ๑ : ๕๐,๐๐๐ และแผนที่ภาพถ่ายทางอากาศ มาตราส่วน ๑ : ๔,๐๐๐ ปรากฏว่าพื้นที่ดังกล่าวติดในเขตป่าสงวนแห่งชาติป่าเลนโครงการกิ่งอำเภอคุระบุรี แปลงที่สาม และอยู่ในป่าชายเลนเขตอนุรักษ์ตามมติคณะรัฐมนตรี เมื่อวันที่ ๑๕ ธันวาคม ๒๕๓๐ และมติรัฐมนตรี เมื่อวันที่ ๑๕ ธันวาคม ๒๕๓๐ และมติคณะรัฐมนตรีเมื่อวันที่ ๒๒ สิงหาคม ๒๕๔๓ และวันที่ ๑๗ ตุลาคม ๒๕๔๓ คิดคำนวณเนื้อที่ตามพิกัด รวมเนื้อที่ ๕-๐-๐ ไร่ ทำให้รัฐได้รับความเสียหายเป็นจำนวนเงิน ๕๙๑,๖๕๐.-บาท (ห้าแสนเก้าหมื่นหนึ่งพันหกร้อยห้าสิบบาทถ้วน) โดยคิดค่าเสียหายของรัฐอัตราไร่ละ ๑๑๘,๓๓๐ บาท (หนึ่งแสนหนึ่งหมื่นแปดพันสามร้อยสามสิบบาทถ้วน) คณะเจ้าหน้าที่ได้ร่วมกันพิจารณาแล้วเห็นว่า การกระทำดังกล่าวเป็นการกระทำผิดกฎหมายว่าด้วยการป่าไม้ ดังนี้

๓.๑ ผิดต่อพระราชบัญญัติป่าสงวนแห่งชาติ พ.ศ. ๒๕๐๗

มาตรา ๑๔ ฐานยึดถือครอบครอง ก่นสร้าง แผ้วถาง เผาป่า หรือกระทำด้วยประการใดๆ อันเป็นการเสื่อมเสียแก่ป่าสงวนแห่งชาติโดยไม่ได้รับอนุญาตจากพนักงานเจ้าหน้าที่

มาตรา ๓๑ ผู้ใดฝ่าฝืนมาตรา ๑๔ ต้องระวางโทษจำคุกตั้งแต่หกเดือนถึงห้าปี ปรับตั้งแต่ห้าพันบาท ถึงห้าหมื่นบาท

๓.๒ มีความผิดตามพระราชบัญญัติป่าไม้ พุทธศักราช ๒๔๘๔

มาตราที่ ๕๔ ฐาน ร่วมกัน ก่นสร้าง แผ้วถาง หรือกระทำด้วยประการใด ๆ อันเป็นการทำลายป่า หรือเข้ายึดถือครอบครอง เข้าทำประโยชน์ หรืออยู่อาศัย เพื่อตนเอง หรือผู้อื่น โดยไม่ได้รับอนุญาตจากเจ้าหน้าที่

มาตรา ๗๒ ตรี ผู้ใดฝ่าฝืนหรือไม่ปฏิบัติตามมาตรา ๕๔ ต้องระวางโทษจำคุกไม่เกินห้าปี หรือปรับไม่เกินห้าหมื่นบาท หรือทั้งจำทั้งปรับ

๔. คณะเจ้าหน้าที่จึงได้ร่วมกันจัดทำบันทึกการตรวจสอบ/ตรวจยึด แผนที่สังเขปบริเวณที่เกิดเหตุพร้อมเอกสารที่เกี่ยวข้อง มอบหมายให้ [redacted] ผู้อำนวยศูนย์บริหารจัดการทรัพยากรป่าชายเลนจังหวัดพังงา โทรศัพท์มือถือ [redacted] แจ้งความร้องทุกข์กล่าวโทษต่อพนักงานสอบสวนสถานีตำรวจภูธรคุระบุรี จังหวัดพังงา เพื่อสืบสวนสอบสวนหาตัวผู้กระทำผิดรายนี้มาดำเนินคดีตามกฎหมายต่อไป และมอบหมายให้ นายสาธิต นวลพรหม ตำแหน่ง พนักงานธุรการ ส ๓ ประจำศูนย์บริหารจัดการทรัพยากรป่าชายเลนจังหวัดพังงา โทรศัพท์มือถือ ๐๘๐-๓๒๗๖๓๓๙ เป็นพยาน

๕. เหตุเกิดที่ บริเวณป่าสงวนแห่งชาติป่าเลนโครงการกิ่งอำเภอคุระบุรี แปลงที่สาม และป่าชายเลนตามมติคณะรัฐมนตรี เมื่อวันที่ ๑๕ ธันวาคม ๒๕๓๐ และมติคณะรัฐมนตรีเมื่อวันที่ ๒๒ สิงหาคม ๒๕๔๓ และวันที่ ๑๗ ตุลาคม ๒๕๔๓ ท้องที่บ้านทุ่งรัก หมู่ที่ ๖ ตำบลแม่นางชาว อำเภอคุระบุรี จังหวัดพังงา เมื่อวันที่ ๒๙ กรกฎาคม พ.ศ. ๒๕๖๓ เวลา ๐๙.๓๐ น.

๖. ในการดำเนินการตรวจสอบ/ตรวจยึดในครั้งนี้ คณะเจ้าหน้าที่ได้กระทำไปตามอำนาจหน้าที่ภายใต้ข้อระเบียบและกฎหมายของทางราชการ มิได้กลั่นแกล้ง บังคับ ขู่เข็ญ ทำร้ายร่างกาย หรือจิตใจผู้หนึ่งผู้ใดให้ได้รับบาดเจ็บหรือเป็นอันตรายแต่อย่างใด มิได้เรียกร้องเอาทรัพย์สินหรือ เงินทองจากผู้หนึ่งผู้ใด มิได้กระทำให้ทรัพย์สิน [redacted]

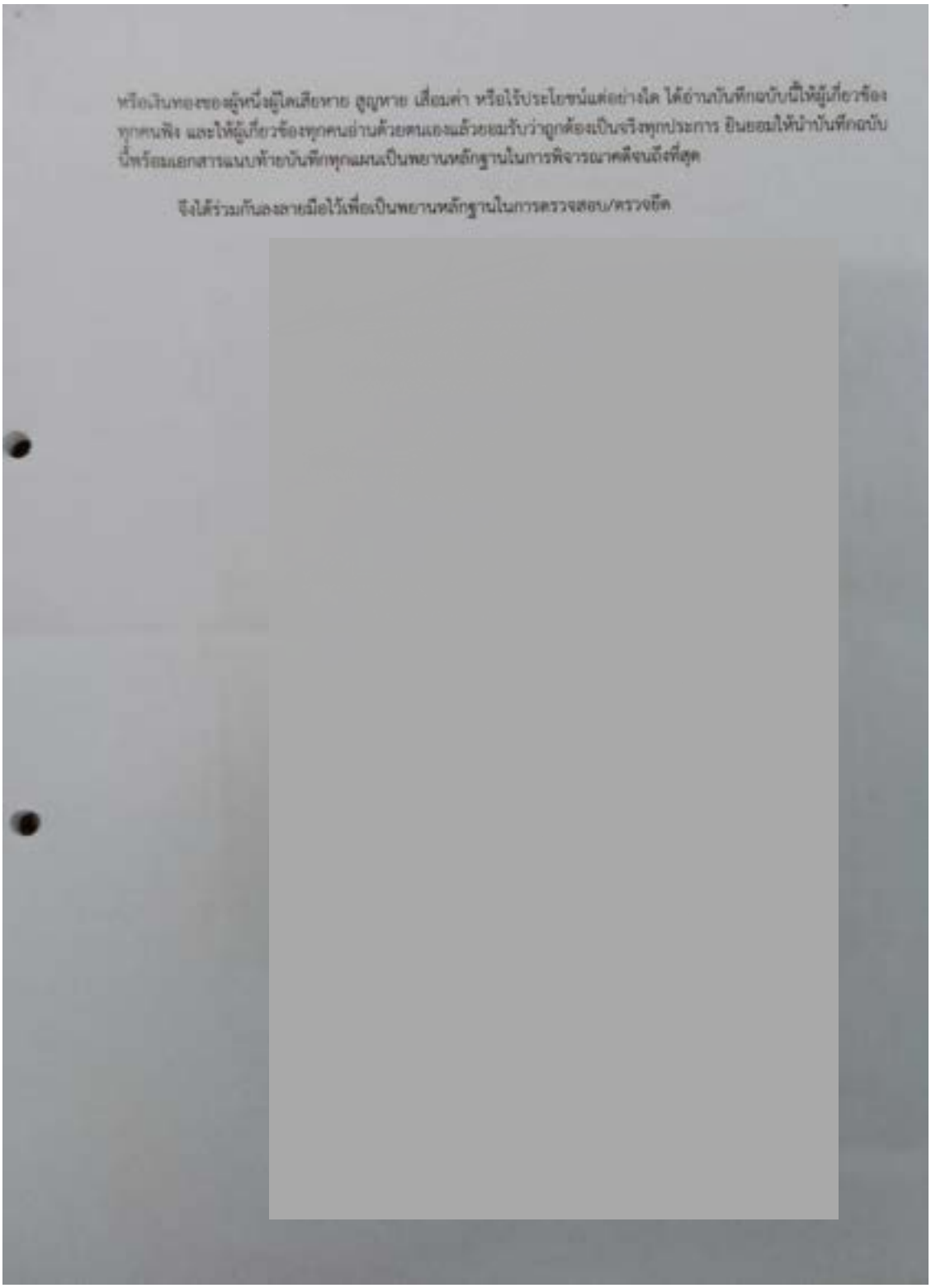
หรือเงินทองของผู้หนึ่งผู้ใดเสียหาย สูญหาย เสื่อมค่า หรือไร้ประโยชน์แต่อย่างใด ได้อ่านบันทึกฉบับนี้ให้ผู้เกี่ยวข้อง
ทุกคนฟัง และให้ผู้เกี่ยวข้องทุกคนอ่านด้วยตนเองแล้วยอมรับว่าถูกต้องเป็นจริงทุกประการ ยินยอมให้นำบันทึกฉบับ
นี้พร้อมเอกสารแนบท้ายบันทึกทุกแผ่นเป็นพยานหลักฐานในการพิจารณาคดีจนถึงที่สุด
จึงได้ร่วมกันลงลายมือไว้เพื่อเป็นพยานหลักฐานในการตรวจสอบ/ตรวจยึด

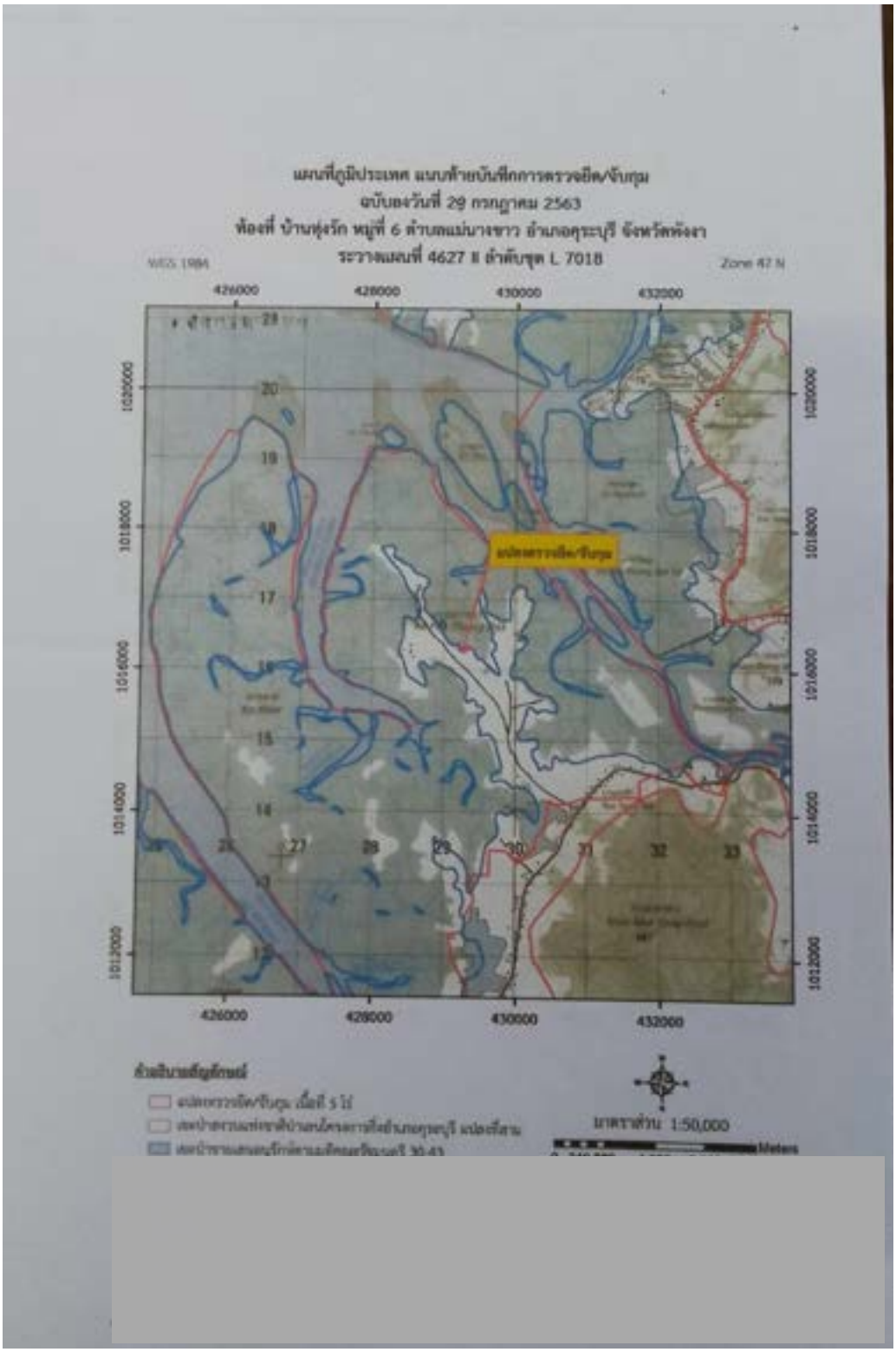

แผนที่ภูมิประเทศ แนบท้ายบันทึกการตรวจยึด/จับกุม
ฉบับลงวันที่ 29 กรกฎาคม 2563
ท้องที่ บ้านทุ่งรัก หมู่ที่ 6 ตำบลแม่นางขาว อำเภอคุระบุรี จังหวัดพังงา
ระวางแผนที่ 4627 II ลำดับชุด L 7018
WGS 1984
Zone 47 N
426000
428000
430000
432000
1020000
1018000
1016000
1014000
1012000
มาตราส่วน 1:50,000
Meters


แผนที่ภาพถ่ายทางอากาศ 2545 แบบติดบันทึกการตรวจยึด/จับกุม
ฉบับลงวันที่ 29 กรกฎาคม 2563
ท้องที่ บ้านกุ่งรัก หมู่ที่ 6 ตำบลแม่นางขาว อำเภอคุระบุรี จังหวัดพังงา
ระวางแผนที่ 4627 II อำดับชุด L 7018
WGS 1984
Zone 47 N
429000
429200
429400
429600
1016600
1016400
1016200
1016000
มาตราส่วน 1:6,000

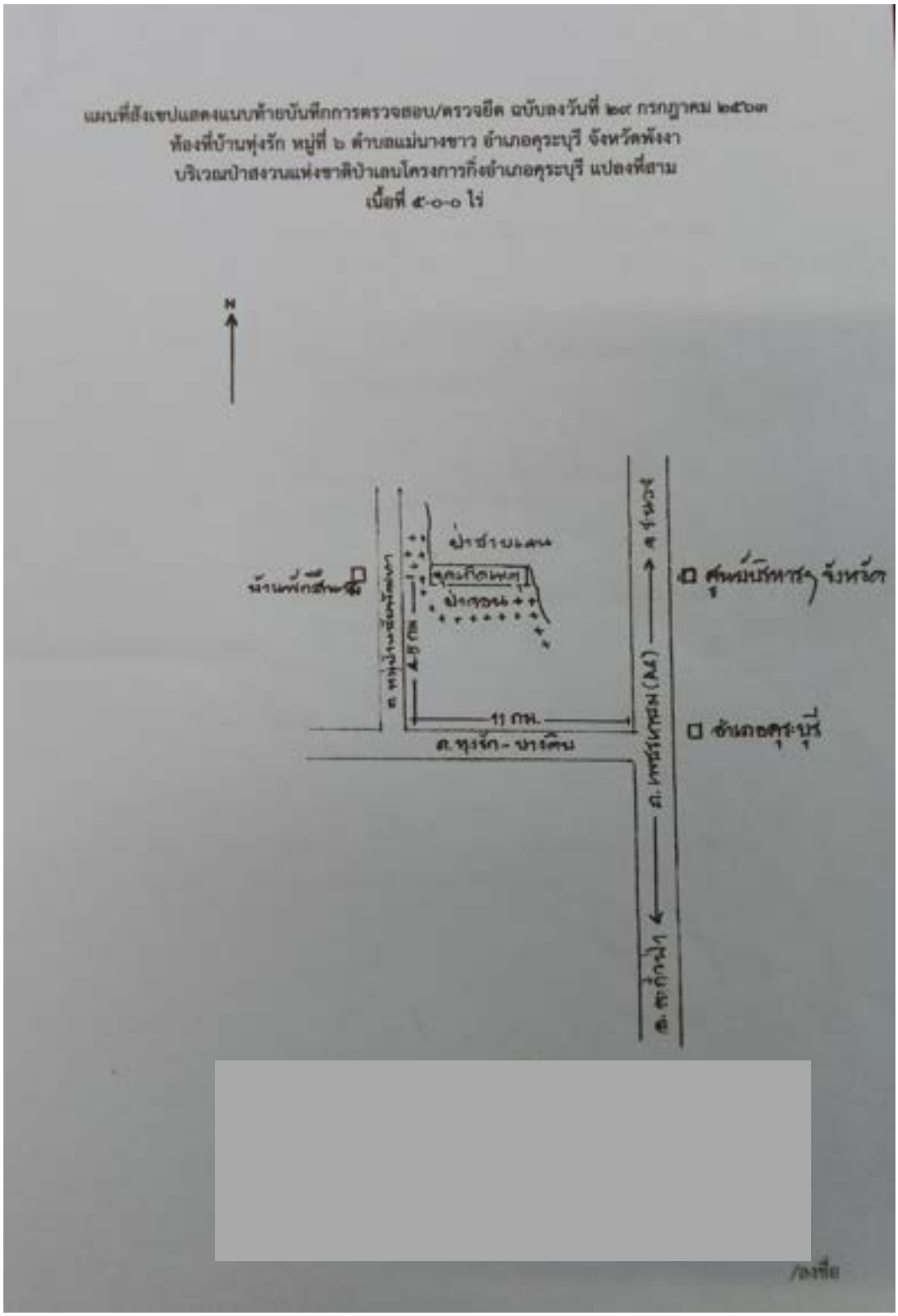

แผนที่สังเขปแสดงแนบท้ายบันทึกการตรวจสอบ/ตรวจยึด ฉบับลงวันที่ ๒๙ กรกฎาคม ๒๕๖๓
ห้องที่บ้านทุ่งรัก หมู่ที่ ๖ ตำบลแม่นางขาว อำเภอคุระบุรี จังหวัดพังงา
บริเวณป่าสงวนแห่งชาติป่าเลนโครงการกิ่งอำเภอคุระบุรี แปลงที่สาม
เนื้อที่ ๕-๐-๐ ไร่
N
11 กม.
ศูนย์บริหารฯ จังหวัด
อำเภอคุระบุรี
/ลงชื่อ




แผนที่สังเขปแสดงแนบท้ายบันทึกการตรวจสอบ/ตรวจยึด ฉบับลงวันที่ ๒๐ กรกฎาคม ๒๕๖๓
ท้องที่บ้านหุ่งรัก ม.๖ ต.แม่นางชาว อ.ศรีระบุรี จ.พังงา
บริเวณป่าสงวนแห่งชาติป่าเลนโครงการกิ่งอำเภอศรีระบุรีแปลงที่สาม
เนื้อที่ ๕-๐-๐ ไร่


แผนที่สังเขปแสดงแนบท้ายบันทึกการตรวจสอบ/ตรวจยึด ฉบับลงวันที่ ๒๙ กรกฎาคม ๒๕๖๓
ท้องที่บ้านทุ่งรัก ม.๖ ต.แม่บางขาว อ.คุระบุรี จ.พังงา
บริเวณป่าสงวนแห่งชาติป่าเขตโครงการกิ่งอำเภอคุระบุรีแปลงที่สาม

16. บันทึกการตรวจยึดของแปลง 29-VSD (ม.5 ทุ่งนางดำ ต.คุระ อ.คุระบุรี จ.พังงา)

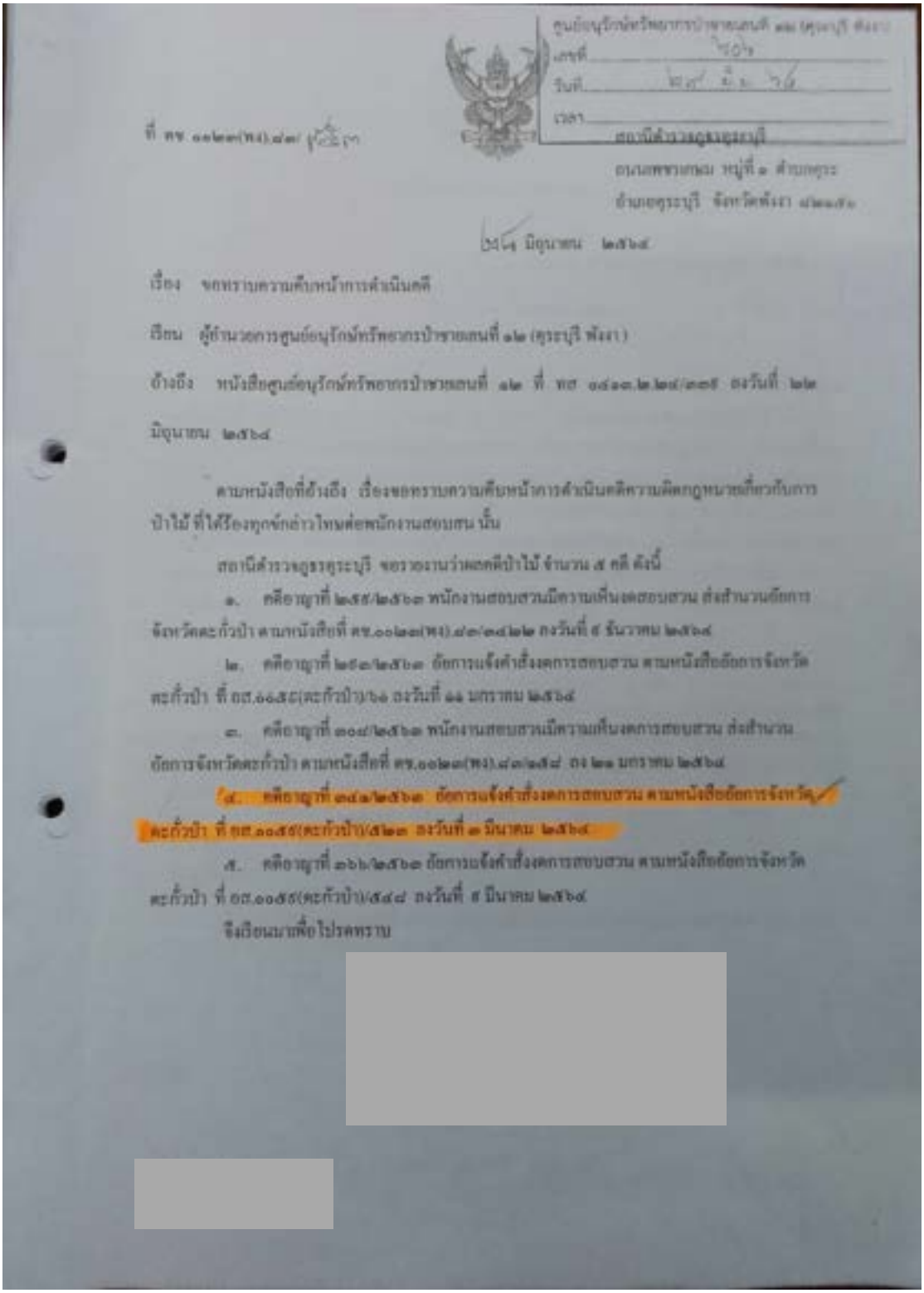

ที่ ทส ๐๑๒๓(พง).๔๓/ [illegible]

ศูนย์อนุรักษ์ทรัพยากรป่าชายเลนที่ ๑๒ (คุระบุรี พังงา)
เลขที่ ๒๐๖
รับที่ ๒๙ มิ.ย. ๖๔
เวลา
สถานีตำรวจภูธรคุระบุรี
ถนนเพชรเกษม หมู่ที่ ๑ ตำบลคุระ
อำเภอคุระบุรี จังหวัดพังงา ๘๒๑๓๐

๒๕ มิถุนายน ๒๕๖๔

เรื่อง ขอทราบความคืบหน้าการดำเนินคดี

เรียน ผู้อำนวยการศูนย์อนุรักษ์ทรัพยากรป่าชายเลนที่ ๑๒ (คุระบุรี พังงา)

อ้างถึง หนังสือศูนย์อนุรักษ์ทรัพยากรป่าชายเลนที่ ๑๒ ที่ ทส ๐๑๒๓.๒/๒๙๕ ลงวันที่ ๒๒ มิถุนายน ๒๕๖๔

ตามหนังสือที่อ้างถึง เรื่องขอทราบความคืบหน้าการดำเนินคดีความผิดกฎหมายเกี่ยวกับการป่าไม้ ที่ได้รื้องทุกข์กล่าวโทษต่อพนักงานสอบสวน นั้น

สถานีตำรวจภูธรคุระบุรี ขอรายงานว่าผลคดีป่าไม้ จำนวน ๕ คดี ดังนี้

๑. คดีอาญาที่ ๒๕๕/๒๕๖๓ พนักงานสอบสวนมีความเห็นงดสอบสวน ส่งสำนวนอัยการจังหวัดตะกั่วป่า ตามหนังสือที่ ทช.๐๐๒๓(พง).๔๓/๓๔๒๒ ลงวันที่ ๕ ธันวาคม ๒๕๖๔

๒. คดีอาญาที่ ๒๕๓/๒๕๖๓ อัยการแจ้งคำสั่งงดการสอบสวน ตามหนังสืออัยการจังหวัดตะกั่วป่า ที่ อส.๑๑๕๘(ตะกั่วป่า)/๖๖ ลงวันที่ ๑๑ มกราคม ๒๕๖๔

๓. คดีอาญาที่ ๓๐๔/๒๕๖๓ พนักงานสอบสวนมีความเห็นงดการสอบสวน ส่งสำนวนอัยการจังหวัดตะกั่วป่า ตามหนังสือที่ ทช.๐๐๒๓(พง).๔๓/๒๕๔ ลงวันที่ ๒๒ มกราคม ๒๕๖๔

๔. คดีอาญาที่ ๓๔๓/๒๕๖๓ อัยการแจ้งคำสั่งงดการสอบสวน ตามหนังสืออัยการจังหวัดตะกั่วป่า ที่ อส.๑๑๕๙(ตะกั่วป่า)/๕๒๓ ลงวันที่ ๓ มีนาคม ๒๕๖๔

๕. คดีอาญาที่ ๓๖๖/๒๕๖๓ อัยการแจ้งคำสั่งงดการสอบสวน ตามหนังสืออัยการจังหวัดตะกั่วป่า ที่ อส.๑๑๕๙(ตะกั่วป่า)/๕๔๔ ลงวันที่ ๕ มีนาคม ๒๕๖๔

จึงเรียนมาเพื่อโปรดทราบ

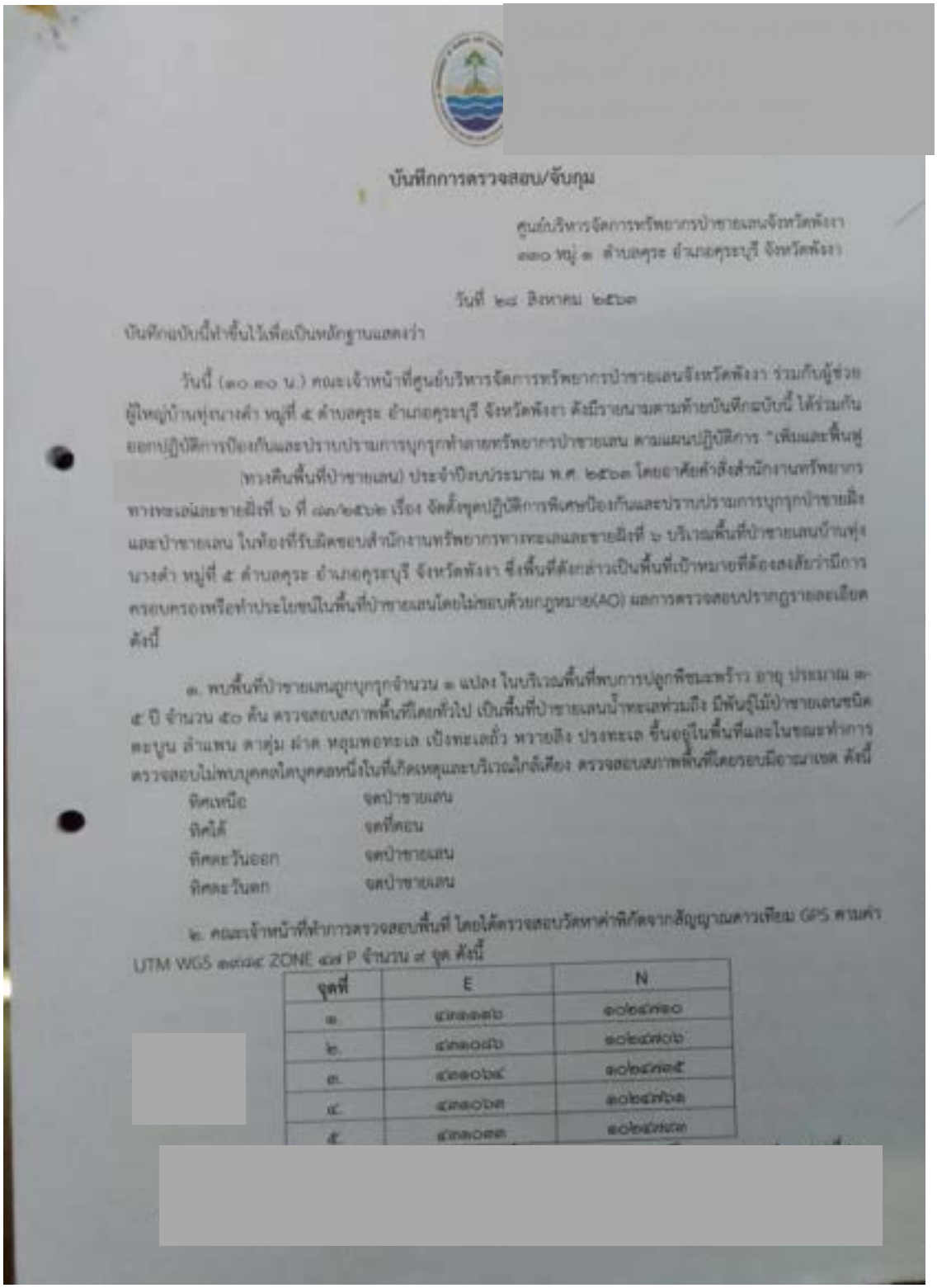

บันทึกการตรวจสอบ/จับกุม

ศูนย์บริหารจัดการทรัพยากรป่าชายเลนจังหวัดพังงา
๓๓๐ หมู่ ๑ ตำบลคุระ อำเภอคุระบุรี จังหวัดพังงา

วันที่ ๒๘ สิงหาคม ๒๕๖๓

บันทึกฉบับนี้ทำขึ้นไว้เพื่อเป็นหลักฐานแสดงว่า

วันนี้ (๑๐.๓๐ น.) คณะเจ้าหน้าที่ศูนย์บริหารจัดการทรัพยากรป่าชายเลนจังหวัดพังงา ร่วมกับผู้ช่วยผู้ใหญ่บ้านทุ่งนางดำ หมู่ที่ ๕ ตำบลคุระ อำเภอคุระบุรี จังหวัดพังงา ดังมีรายนามตามท้ายบันทึกฉบับนี้ ได้ร่วมกันออกปฏิบัติการป้องกันและปราบปรามการบุกรุกทำลายทรัพยากรป่าชายเลน ตามแผนปฏิบัติการ "เพิ่มและฟื้นฟู (ทวงคืนพื้นที่ป่าชายเลน) ประจำปีงบประมาณ พ.ศ. ๒๕๖๓ โดยอาศัยคำสั่งสำนักงานทรัพยากรทางทะเลและชายฝั่งที่ ๖ ที่ ๘๓/๒๕๖๒ เรื่อง จัดตั้งชุดปฏิบัติการพิเศษป้องกันและปราบปรามการบุกรุกป่าชายฝั่งและป่าชายเลน ในท้องที่รับผิดชอบสำนักงานทรัพยากรทางทะเลและชายฝั่งที่ ๖ บริเวณพื้นที่ป่าชายเลนบ้านทุ่งนางดำ หมู่ที่ ๕ ตำบลคุระ อำเภอคุระบุรี จังหวัดพังงา ซึ่งพื้นที่ดังกล่าวเป็นพื้นที่เป้าหมายที่ต้องสงสัยว่ามีการครอบครองหรือทำประโยชน์ในพื้นที่ป่าชายเลนโดยไม่ชอบด้วยกฎหมาย(AO) ผลการตรวจสอบปรากฏรายละเอียดดังนี้

๑. พบพื้นที่ป่าชายเลนถูกบุกรุกจำนวน ๑ แปลง ในบริเวณพื้นที่พบการปลูกพืชมะพร้าว อายุ ประมาณ ๓-๕ ปี จำนวน ๕๐ ต้น ตรวจสอบสภาพพื้นที่โดยทั่วไป เป็นพื้นที่ป่าชายเลนน้ำทะเลท่วมถึง มีพันธุ์ไม้ป่าชายเลนชนิดตะบูน ลำแพน ตาตุ่ม ฝาด หลุมพอทะเล เป้งทะเลถั่ว หวายลิง ปรงทะเล ขึ้นอยู่ในพื้นที่และในขณะทำการตรวจสอบไม่พบบุคคลใดบุคคลหนึ่งในที่เกิดเหตุและบริเวณใกล้เคียง ตรวจสอบสภาพพื้นที่โดยรอบมีอาณาเขต ดังนี้

ทิศเหนือ	จดป่าชายเลน
ทิศใต้	จดที่ดอน
ทิศตะวันออก	จดป่าชายเลน
ทิศตะวันตก	จดป่าชายเลน

๒. คณะเจ้าหน้าที่ทำการตรวจสอบพื้นที่ โดยได้ตรวจสอบวัดหาค่าพิกัดจากสัญญาณดาวเทียม GPS ตามค่า UTM WGS ๑๙๘๔ ZONE ๔๗ P จำนวน ๙ จุด ดังนี้

จุดที่	E	N
๑.	๔๓๑๑๑๖	๑๐๒๔๗๑๐
๒.	๔๓๑๐๘๖	๑๐๒๔๗๐๖
๓.	๔๓๑๐๖๔	๑๐๒๔๗๓๕
๔.	๔๓๑๐๖๓	๑๐๒๔๗๖๑
๕.	๔๓๑๐๓๓	๑๐๒๔๗๘๓

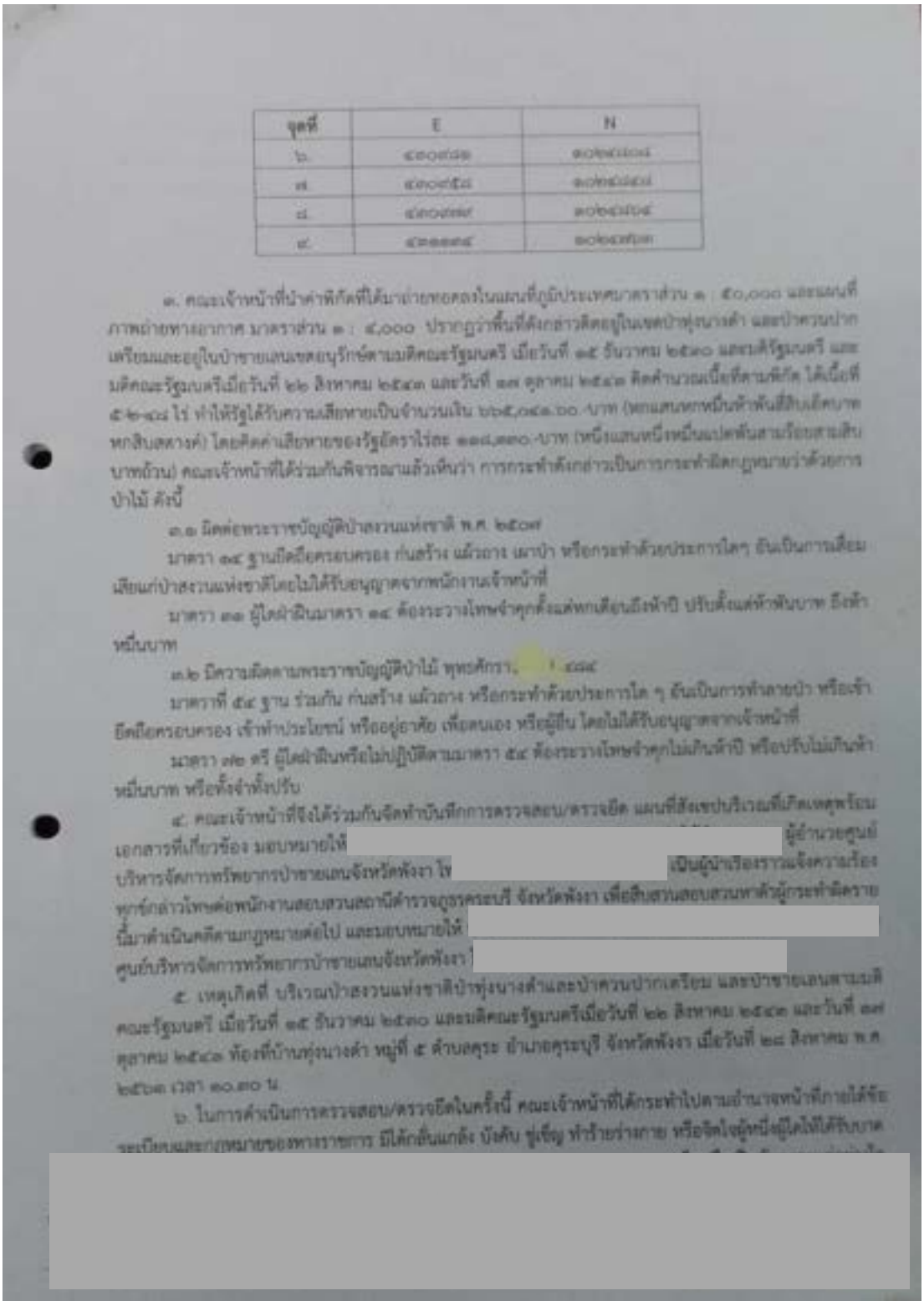

จุดที่	E	N
๖.	๔๓๐๙๘๑	๑๐๒๔๘๐๘
๗.	๔๓๐๙๕๘	๑๐๒๔๘๔๘
๘.	๔๓๐๙๗๙	๑๐๒๔๘๐๔
๙.	๔๓๑๑๓๔	๑๐๒๔๗๖๓

๓. คณะเจ้าหน้าที่นำค่าพิกัดที่ได้มาถ่ายทอดลงในแผนที่ภูมิประเทศมาตราส่วน ๑ : ๕๐,๐๐๐ และแผนที่ภาพถ่ายทางอากาศ มาตราส่วน ๑ : ๔,๐๐๐ ปรากฏว่าพื้นที่ดังกล่าวติดอยู่ในเขตป่าทุ่งนางดำ และป่าควนปากเตรียมและอยู่ในป่าชายเลนเขตอนุรักษ์ตามมติคณะรัฐมนตรี เมื่อวันที่ ๑๕ ธันวาคม ๒๕๓๐ และมติรัฐมนตรี และมติคณะรัฐมนตรีเมื่อวันที่ ๒๒ สิงหาคม ๒๕๔๓ และวันที่ ๑๗ ตุลาคม ๒๕๔๓ คิดคำนวณเนื้อที่ตามพิกัด ได้เนื้อที่ ๕-๒-๔๘ ไร่ ทำให้รัฐได้รับความเสียหายเป็นจำนวนเงิน ๖๖๕,๐๔๑.๖๐ บาท (หกแสนหกหมื่นห้าพันสี่สิบเอ็ดบาทหกสิบสตางค์) โดยคิดค่าเสียหายของรัฐอัตราไร่ละ ๑๑๘,๓๓๐ บาท (หนึ่งแสนหนึ่งหมื่นแปดพันสามร้อยสามสิบบาทถ้วน) คณะเจ้าหน้าที่ได้ร่วมกันพิจารณาแล้วเห็นว่า การกระทำดังกล่าวเป็นการกระทำผิดกฎหมายว่าด้วยการป่าไม้ ดังนี้

๓.๑ ผิดต่อพระราชบัญญัติป่าสงวนแห่งชาติ พ.ศ. ๒๕๐๗

มาตรา ๑๔ ฐานยึดถือครอบครอง ก่นสร้าง แผ้วถาง เผาป่า หรือกระทำด้วยประการใดๆ อันเป็นการเสื่อมเสียแก่ป่าสงวนแห่งชาติโดยไม่ได้รับอนุญาตจากพนักงานเจ้าหน้าที่

มาตรา ๓๑ ผู้ใดฝ่าฝืนมาตรา ๑๔ ต้องระวางโทษจำคุกตั้งแต่หกเดือนถึงห้าปี ปรับตั้งแต่ห้าพันบาท ถึงห้าหมื่นบาท

๓.๒ มีความผิดตามพระราชบัญญัติป่าไม้ พุทธศักรา[illegible] ๔๘๔

มาตราที่ ๕๔ ฐาน ร่วมกัน ก่นสร้าง แผ้วถาง หรือกระทำด้วยประการใด ๆ อันเป็นการทำลายป่า หรือเข้ายึดถือครอบครอง เข้าทำประโยชน์ หรืออยู่อาศัย เพื่อตนเอง หรือผู้อื่น โดยไม่ได้รับอนุญาตจากเจ้าหน้าที่

มาตรา ๗๒ ตรี ผู้ใดฝ่าฝืนหรือไม่ปฏิบัติตามมาตรา ๕๔ ต้องระวางโทษจำคุกไม่เกินห้าปี หรือปรับไม่เกินห้าหมื่นบาท หรือทั้งจำทั้งปรับ

๔. คณะเจ้าหน้าที่จึงได้ร่วมกันจัดทำบันทึกการตรวจสอบ/ตรวจยึด แผนที่สังเขปบริเวณที่เกิดเหตุพร้อมเอกสารที่เกี่ยวข้อง มอบหมายให้ [redacted] ผู้อำนวยศูนย์บริหารจัดการทรัพยากรป่าชายเลนจังหวัดพังงา โ[redacted]เป็นผู้นำเรื่องราวแจ้งความร้องทุกข์กล่าวโทษต่อพนักงานสอบสวนสถานีตำรวจภูธรคระบุรี จังหวัดพังงา เพื่อสืบสวนสอบสวนหาตัวผู้กระทำผิดรายนี้มาดำเนินคดีตามกฎหมายต่อไป และมอบหมายให้ [redacted] ศูนย์บริหารจัดการทรัพยากรป่าชายเลนจังหวัดพังงา [redacted]

๕. เหตุเกิดที่ บริเวณป่าสงวนแห่งชาติป่าทุ่งนางดำและป่าควนปากเตรียม และป่าชายเลนตามมติคณะรัฐมนตรี เมื่อวันที่ ๑๕ ธันวาคม ๒๕๓๐ และมติคณะรัฐมนตรีเมื่อวันที่ ๒๒ สิงหาคม ๒๕๔๓ และวันที่ ๑๗ ตุลาคม ๒๕๔๓ ท้องที่บ้านทุ่งนางดำ หมู่ที่ ๕ ตำบลคุระ อำเภอคุระบุรี จังหวัดพังงา เมื่อวันที่ ๒๘ สิงหาคม พ.ศ. ๒๕๖๓ เวลา ๑๐.๓๐ น.

๖. ในการดำเนินการตรวจสอบ/ตรวจยึดในครั้งนี้ คณะเจ้าหน้าที่ได้กระทำไปตามอำนาจหน้าที่ภายใต้ข้อระเบียบและกฎหมายของทางราชการ มิได้กลั่นแกล้ง บังคับ ขู่เข็ญ ทำร้ายร่างกาย หรือจิตใจผู้หนึ่งผู้ใดให้ได้รับบาด[redacted]

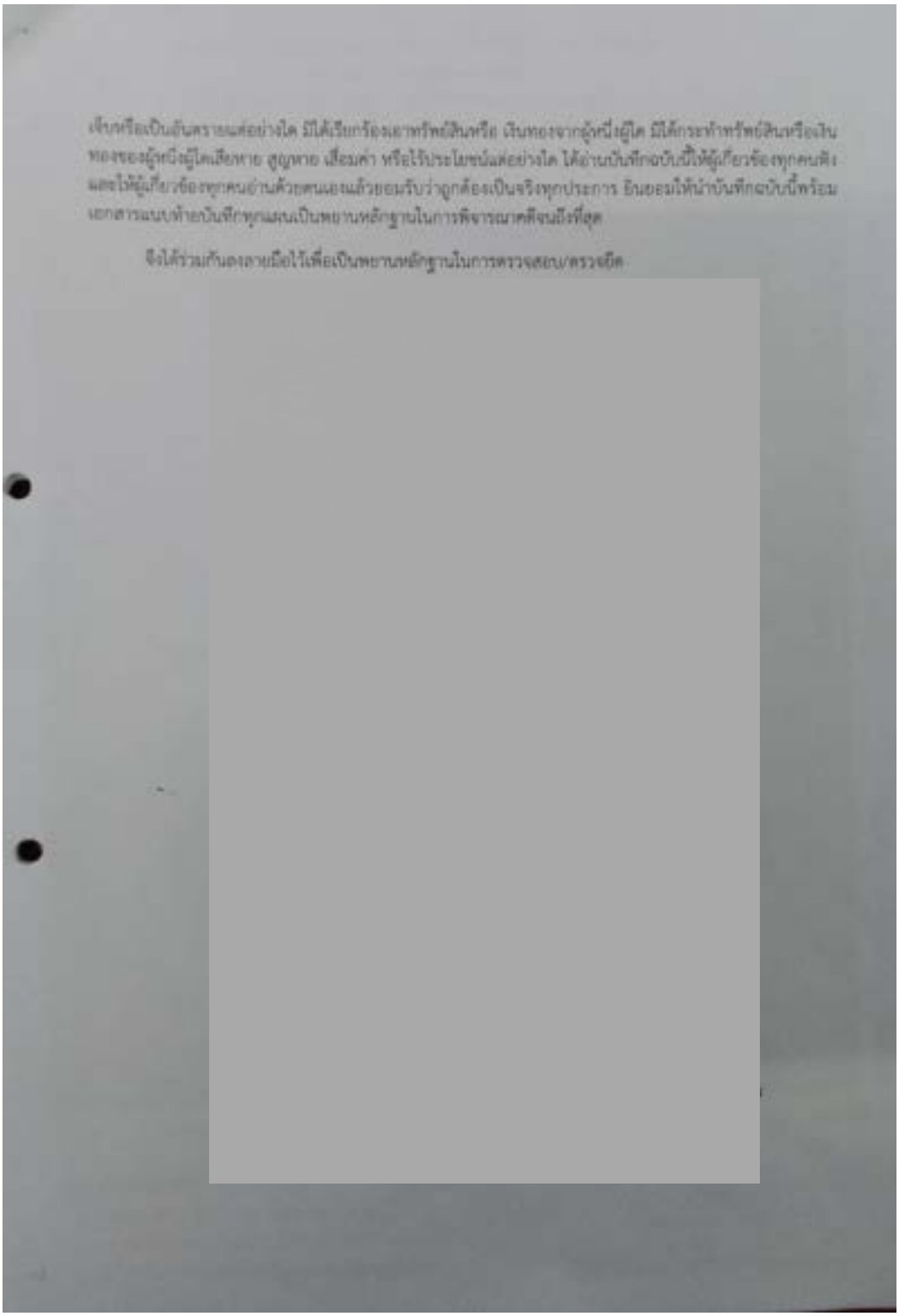




430800
431000
431200
431400
1025000
1024800
1024600
1024400



428000
430000
432000
434000
1028000
1026000
1024000
1022000
1020000
29
28
24


แผนที่สังเขปแสดงแนบท้ายบันทึกการตรวจสอบ/ตรวจยึด ฉบับลงวันที่ ๒๘ สิงหาคม ๒๕๖๓
ท้องที่บ้านทุ่งนางคำ หมู่ที่ ๕ ตำบลคุระ อำเภอคุระบุรี จังหวัดพังงา
บริเวณป่าของวนแห่งชาติป่าทุ่งนางคำและป่าควนปากเตรียม
เนื้อที่ ๕-๒-๔๔ ไร่
เหนือ

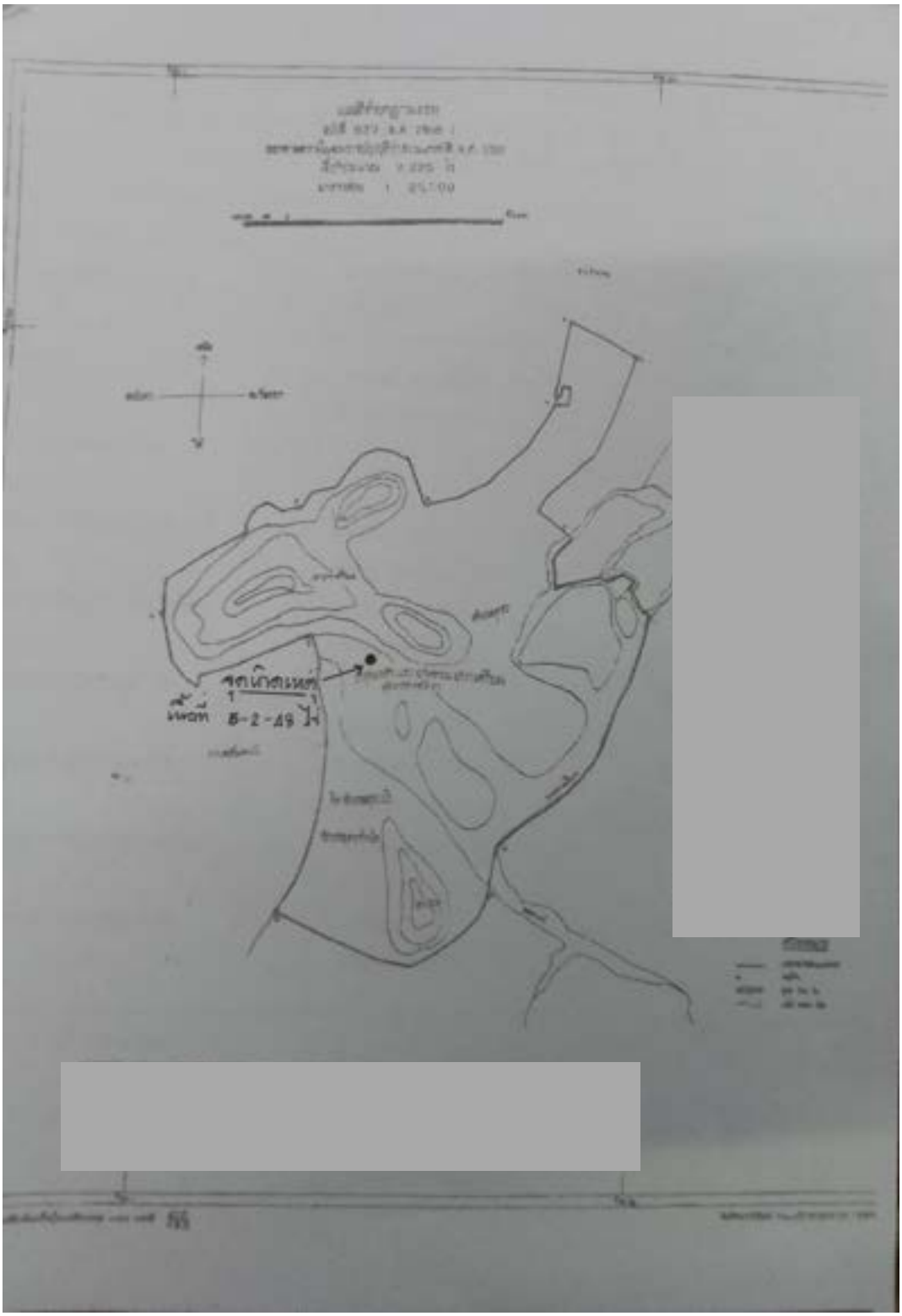


แผนที่สังเขปแสดงแนบท้ายบันทึกการตรวจสอบ/ตรวจยึด ฉบับลงวันที่ ๒๔ สิงหาคม ๒๕๖๑
ท้องที่บ้านทุ่งนางดำ หมู่ที่ ๕ ตำบลคุระ อำเภอคุระบุรี จังหวัดพังงา
บริเวณป่าสงวนแห่งชาติป่าทุ่งนางดำและป่าควนปากเตียม
เนื้อที่ ๕๒-๔๔ ไร่


แผนที่สังเขปแสดงแนวเส้นทางบันทึกการตรวจสอบ/ตรวจยึด ฉบับลงวันที่ ๒๔ สิงหาคม ๒๕๖๐
ท้องที่บ้านหุ่งนางดำ หมู่ที่ ๕ ตำบลคุระ อำเภอคุระบุรี จังหวัดพังงา
บริเวณป่าสงวนแห่งชาติป่าหุ่งนางดำและป่าควนปากเตรียม
เนื้อที่ ๕-๒-๔๘ ไร่


แผนที่สังเขปแสดงแนวท้ายบันทึกการตรวจสอบ/ตรวจยึด ฉบับลงวันที่ ๒๘ สิงหาคม ๒๕๖๑
ท้องที่บ้านทุ่งนางดำ หมู่ที่ ๔ ตำบลคุระ อำเภอคุระบุรี จังหวัดพังงา
บริเวณป่าสงวนแห่งชาติป่าทุ่งนางดำและป่าควนปากเครียม
เนื้อที่ ๕-๒-๔๘ ไร่

17. บันทึกการตรวจยึดของแปลง 30-VSD (ม.3 เขาเฒ่า ต.บางเตย อ.เมือง จ.พังงา)

[redacted]

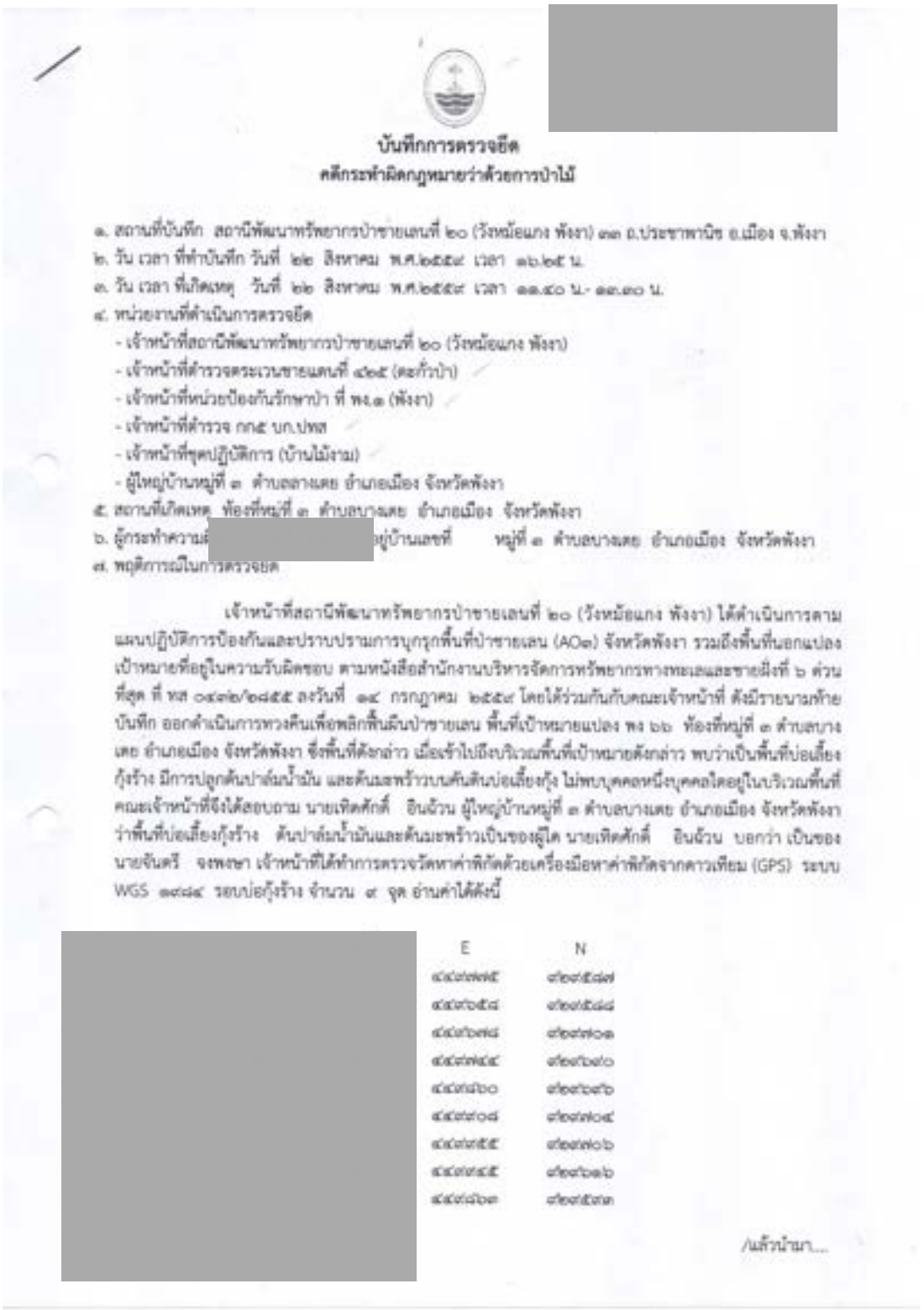

บันทึกการตรวจยึด

คดีกระทำผิดกฎหมายว่าด้วยการป่าไม้

๑. สถานที่บันทึก สถานีพัฒนาทรัพยากรป่าชายเลนที่ ๒๐ (วังหม้อแกง พังงา) ๓๓ ถ.ประชาพานิช อ.เมือง จ.พังงา
๒. วัน เวลา ที่ทำบันทึก วันที่ ๒๒ สิงหาคม พ.ศ.๒๕๕๙ เวลา ๑๖.๒๕ น.
๓. วัน เวลา ที่เกิดเหตุ วันที่ ๒๒ สิงหาคม พ.ศ.๒๕๕๙ เวลา ๑๑.๔๐ น.- ๑๓.๓๐ น.
๔. หน่วยงานที่ดำเนินการตรวจยึด
- เจ้าหน้าที่สถานีพัฒนาทรัพยากรป่าชายเลนที่ ๒๐ (วังหม้อแกง พังงา)
- เจ้าหน้าที่ตำรวจตระเวนชายแดนที่ ๔๒๕ (ตะกั่วป่า)
- เจ้าหน้าที่หน่วยป้องกันรักษาป่า ที่ พง.๑ (พังงา)
- เจ้าหน้าที่ตำรวจ กก๕ บก.ปทส
- เจ้าหน้าที่ชุดปฏิบัติการ (บ้านไม้งาม)
- ผู้ใหญ่บ้านหมู่ที่ ๓ ตำบลลางเตย อำเภอเมือง จังหวัดพังงา

๕. สถานที่เกิดเหตุ ท้องที่หมู่ที่ ๓ ตำบลบางเตย อำเภอเมือง จังหวัดพังงา
๖. ผู้กระทำความผิ[redacted]อยู่บ้านเลขที่ หมู่ที่ ๓ ตำบลบางเตย อำเภอเมือง จังหวัดพังงา
๗. พฤติการณ์ในการตรวจยึด

เจ้าหน้าที่สถานีพัฒนาทรัพยากรป่าชายเลนที่ ๒๐ (วังหม้อแกง พังงา) ได้ดำเนินการตามแผนปฏิบัติการป้องกันและปราบปรามการบุกรุกพื้นที่ป่าชายเลน (AO๓) จังหวัดพังงา รวมถึงพื้นที่นอกแปลงเป้าหมายที่อยู่ในความรับผิดชอบ ตามหนังสือสำนักงานบริหารจัดการทรัพยากรทางทะเลและชายฝั่งที่ ๖ ด่วนที่สุด ที่ ทส ๐๔๓๒/๒๘๕๕ ลงวันที่ ๑๔ กรกฎาคม ๒๕๕๙ โดยได้ร่วมกันกับคณะเจ้าหน้าที่ ดังมีรายนามท้ายบันทึก ออกดำเนินการทวงคืนเพื่อพลิกฟื้นผืนป่าชายเลน พื้นที่เป้าหมายแปลง พง ๖๖ ท้องที่หมู่ที่ ๓ ตำบลบางเตย อำเภอเมือง จังหวัดพังงา ซึ่งพื้นที่ดังกล่าว เมื่อเข้าไปถึงบริเวณพื้นที่เป้าหมายดังกล่าว พบว่าเป็นพื้นที่บ่อเลี้ยงกุ้งร้าง มีการปลูกต้นปาล์มน้ำมัน และต้นมะพร้าวบนคันดินบ่อเลี้ยงกุ้ง ไม่พบบุคคลหนึ่งบุคคลใดอยู่ในบริเวณพื้นที่ คณะเจ้าหน้าที่จึงได้สอบถาม นายเทิดศักดิ์ อินฉ้วน ผู้ใหญ่บ้านหมู่ที่ ๓ ตำบลบางเตย อำเภอเมือง จังหวัดพังงา ว่าพื้นที่บ่อเลี้ยงกุ้งร้าง ต้นปาล์มน้ำมันและต้นมะพร้าวเป็นของผู้ใด นายเทิดศักดิ์ อินฉ้วน บอกว่า เป็นของนายจันตรี จงพงษา เจ้าหน้าที่ได้ทำการตรวจวัดหาค่าพิกัดด้วยเครื่องมือหาค่าพิกัดจากดาวเทียม (GPS) ระบบ WGS ๑๙๘๔ รอบบ่อกุ้งร้าง จำนวน ๙ จุด อ่านค่าได้ดังนี้

[redacted]

E	N
๔๔๙๗๗๕	๗๒๙๕๘๗
๔๔๙๖๕๘	๗๒๙๕๘๘
๔๔๙๖๗๘	๗๒๙๗๐๑
๔๔๙๗๔๔	๗๒๙๖๗๐
๔๔๙๘๖๐	๗๒๙๖๗๖
๔๔๙๙๐๘	๗๒๙๗๐๔
๔๔๙๙๕๕	๗๒๙๗๐๖
๔๔๙๙๔๕	๗๒๙๖๑๖
๔๔๙๘๖๓	๗๒๙๕๙๓

/แล้วนำมา...

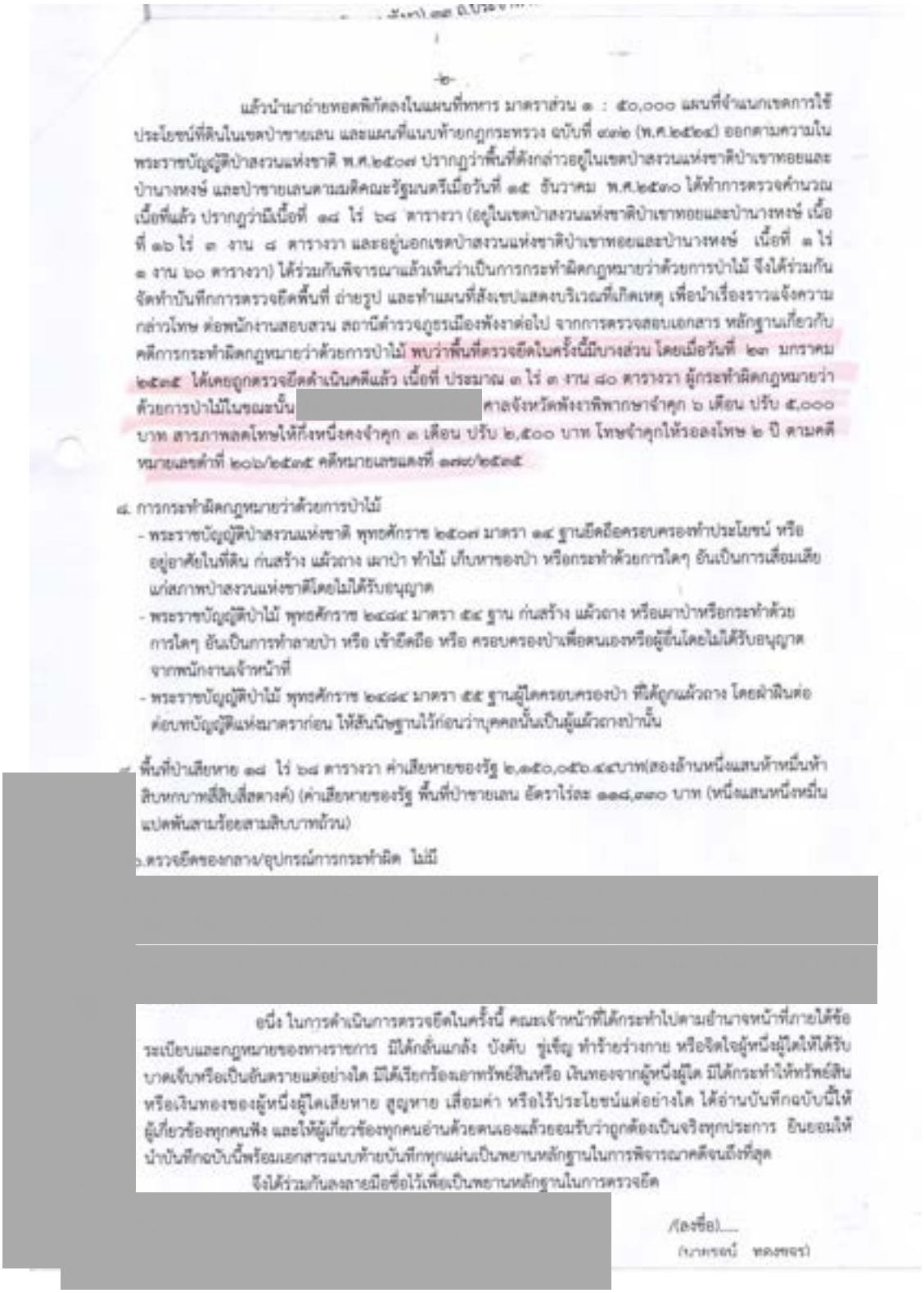

-๒-

แล้วนำมาถ่ายทอดพิกัดลงในแผนที่ทหาร มาตราส่วน ๑ : ๕๐,๐๐๐ แผนที่จำแนกเขตการใช้ประโยชน์ที่ดินในเขตป่าชายเลน และแผนที่แนบท้ายกฎกระทรวง ฉบับที่ ๗๓๒ (พ.ศ.๒๕๒๔) ออกตามความในพระราชบัญญัติป่าสงวนแห่งชาติ พ.ศ.๒๕๐๗ ปรากฏว่าพื้นที่ดังกล่าวอยู่ในเขตป่าสงวนแห่งชาติป่าเขาทอยและป่านางหงษ์ และป่าชายเลนตามมติคณะรัฐมนตรีเมื่อวันที่ ๑๕ ธันวาคม พ.ศ.๒๕๓๐ ได้ทำการตรวจคำนวณเนื้อที่แล้ว ปรากฏว่ามีเนื้อที่ ๑๘ ไร่ ๖๘ ตารางวา (อยู่ในเขตป่าสงวนแห่งชาติป่าเขาทอยและป่านางหงษ์ เนื้อที่ ๑๖ ไร่ ๓ งาน ๘ ตารางวา และอยู่นอกเขตป่าสงวนแห่งชาติป่าเขาทอยและป่านางหงษ์ เนื้อที่ ๑ ไร่ ๑ งาน ๖๐ ตารางวา) ได้ร่วมกันพิจารณาแล้วเห็นว่าเป็นการกระทำผิดกฎหมายว่าด้วยการป่าไม้ จึงได้ร่วมกันจัดทำบันทึกการตรวจยึดพื้นที่ ถ่ายรูป และทำแผนที่สังเขปแสดงบริเวณที่เกิดเหตุ เพื่อนำเรื่องราวแจ้งความกล่าวโทษ ต่อพนักงานสอบสวน สถานีตำรวจภูธรเมืองพังงาต่อไป จากการตรวจสอบเอกสาร หลักฐานเกี่ยวกับคดีการกระทำผิดกฎหมายว่าด้วยการป่าไม้ พบว่าพื้นที่ตรวจยึดในครั้งนี้มีบางส่วน โดยเมื่อวันที่ ๒๓ มกราคม ๒๕๓๕ ได้เคยถูกตรวจยึดดำเนินคดีแล้ว เนื้อที่ ประมาณ ๓ ไร่ ๓ งาน ๘๐ ตารางวา ผู้กระทำผิดกฎหมายว่าด้วยการป่าไม้ในขณะนั้น [redacted] ศาลจังหวัดพังงาพิพากษาจำคุก ๖ เดือน ปรับ ๕,๐๐๐ บาท สารภาพลดโทษให้กึ่งหนึ่งคงจำคุก ๓ เดือน ปรับ ๒,๕๐๐ บาท โทษจำคุกให้รอลงโทษ ๒ ปี ตามคดีหมายเลขดำที่ ๒๐๖/๒๕๓๕ คดีหมายเลขแดงที่ ๑๗๗/๒๕๓๕

๔. การกระทำผิดกฎหมายว่าด้วยการป่าไม้

- พระราชบัญญัติป่าสงวนแห่งชาติ พุทธศักราช ๒๕๐๗ มาตรา ๑๔ ฐานยึดถือครอบครองทำประโยชน์ หรืออยู่อาศัยในที่ดิน ก่นสร้าง แผ้วถาง เผาป่า ทำไม้ เก็บหาของป่า หรือกระทำด้วยการใดๆ อันเป็นการเสื่อมเสียแก่สภาพป่าสงวนแห่งชาติโดยไม่ได้รับอนุญาต
- พระราชบัญญัติป่าไม้ พุทธศักราช ๒๔๘๔ มาตรา ๕๔ ฐาน ก่นสร้าง แผ้วถาง หรือเผาป่าหรือกระทำด้วยการใดๆ อันเป็นการทำลายป่า หรือ เข้ายึดถือ หรือ ครอบครองป่าเพื่อตนเองหรือผู้อื่นโดยไม่ได้รับอนุญาตจากพนักงานเจ้าหน้าที่
- พระราชบัญญัติป่าไม้ พุทธศักราช ๒๔๘๔ มาตรา ๕๕ ฐานผู้ใดครอบครองป่า ที่ได้ถูกแผ้วถาง โดยฝ่าฝืนต่อต่อบทบัญญัติแห่งมาตราก่อน ให้สันนิษฐานไว้ก่อนว่าบุคคลนั้นเป็นผู้แผ้วถางป่านั้น

๕. พื้นที่ป่าเสียหาย ๑๘ ไร่ ๖๘ ตารางวา ค่าเสียหายของรัฐ ๒,๑๕๐,๐๕๖.๔๔บาท(สองล้านหนึ่งแสนห้าหมื่นห้าสิบหกบาทสี่สิบสี่สตางค์) (ค่าเสียหายของรัฐ พื้นที่ป่าชายเลน อัตราไร่ละ ๑๑๘,๓๓๐ บาท (หนึ่งแสนหนึ่งหมื่นแปดพันสามร้อยสามสิบบาทถ้วน)

๖.ตรวจยึดของกลาง/อุปกรณ์การกระทำผิด ไม่มี

[redacted]

อนึ่ง ในการดำเนินการตรวจยึดในครั้งนี้ คณะเจ้าหน้าที่ได้กระทำไปตามอำนาจหน้าที่ภายใต้ข้อระเบียบและกฎหมายของทางราชการ มิได้กลั่นแกล้ง บังคับ ขู่เข็ญ ทำร้ายร่างกาย หรือจิตใจผู้หนึ่งผู้ใดให้ได้รับบาดเจ็บหรือเป็นอันตรายแต่อย่างใด มิได้เรียกร้องเอาทรัพย์สินหรือ เงินทองจากผู้หนึ่งผู้ใด มิได้กระทำให้ทรัพย์สินหรือเงินทองของผู้หนึ่งผู้ใดเสียหาย สูญหาย เสื่อมค่า หรือไร้ประโยชน์แต่อย่างใด ได้อ่านบันทึกฉบับนี้ให้ผู้เกี่ยวข้องทุกคนฟัง และให้ผู้เกี่ยวข้องทุกคนอ่านด้วยตนเองแล้วยอมรับว่าถูกต้องเป็นจริงทุกประการ ยินยอมให้นำบันทึกฉบับนี้พร้อมเอกสารแนบท้ายบันทึกทุกแผ่นเป็นพยานหลักฐานในการพิจารณาคดีจนถึงที่สุด

จึงได้ร่วมกันลงลายมือชื่อไว้เพื่อเป็นพยานหลักฐานในการตรวจยึด

[redacted]

/(ลงชื่อ).....

(นายธรณ์ ทองขจร)



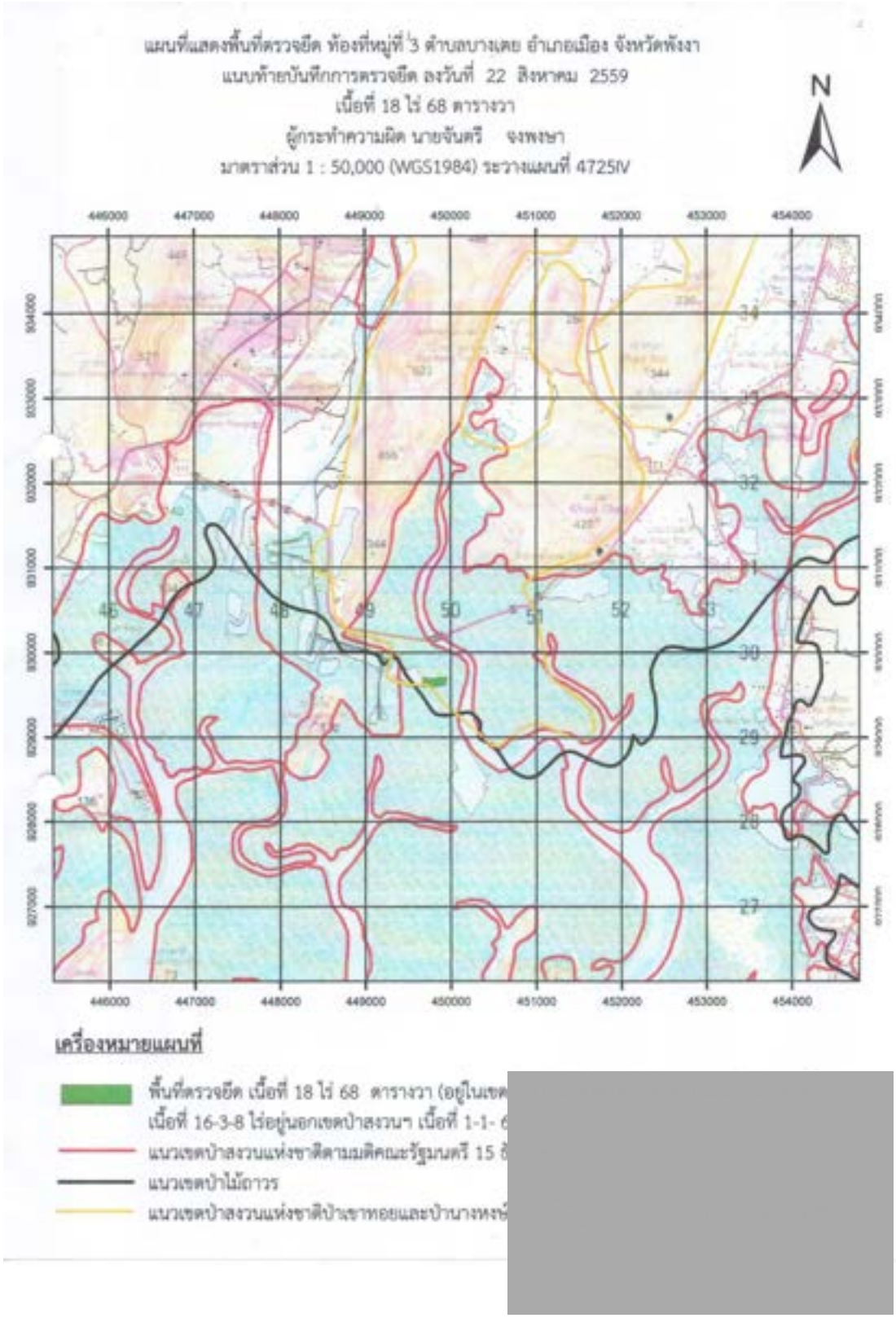
แผนที่แสดงพื้นที่ตรวจยึด ท้องที่หมู่ที่ 3 ตำบลบางเตย อำเภอเมือง จังหวัดพังงา
แนบท้ายบันทึกการตรวจยึด ลงวันที่ 22 สิงหาคม 2559
เนื้อที่ 18 ไร่ 68 ตารางวา
ผู้กระทำความผิด นายจันตรี จงพงษา
มาตราส่วน 1 : 50,000 (WGS1984) ระวางแผนที่ 4725IV
N
เครื่องหมายแผนที่
พื้นที่ตรวจยึด เนื้อที่ 18 ไร่ 68 ตารางวา (อยู่ในเขต
เนื้อที่ 16-3-8 ไร่อยู่นอกเขตป่าสงวนฯ เนื้อที่ 1-1- 6
แนวเขตป่าสงวนแห่งชาติตามมติคณะรัฐมนตรี 15 ธ
แนวเขตป่าไม้ถาวร
แนวเขตป่าสงวนแห่งชาติป่าเขาทอยและป่านางหงษ์


แผนที่สังเขป
แสดงบริเวณพื้นที่ตรวจยึด
ท้องที่หมู่ที่ ๓ ตำบลบางเตย อำเภอเมือง จังหวัดพังงา
เนื้อที่ ๑๘ ไร่ ๖๘ ตารางวา แนบท้ายบันทึกการตรวจยึด
ลงวันที่ ๒๒ สิงหาคม ๒๕๕๙
N
ขอรับรองว่าแผนที่สังเขป แสดงบริเวณพื้นที่เกิดเหตุนี้ ถูกต้องใกล้เคียงความเป็นจริง จึงร่วมกันลงลายมือชื่อไว้เป็นหลักฐาน

ภาพถ่ายแสดงพื้นที่ตรวจยืด
ท้องที่หมู่ที่ ๓ ตำบลบางเลย อำเภอเมือง จังหวัดพังงา
เนื้อที่ ๑๘ ไร่ ๖๘ ตารางวา แนบท้ายบันทึกการตรวจยืด
ลงวันที่ ๒๒ สิงหาคม ๒๕๕๙





-๔-

ภาพถ่ายแสดงพื้นที่ตรวจยึด
ท้องที่หมู่ที่ ๓ ตำบลบางเตย อำเภอเมือง จังหวัดพังงา
เนื้อที่ ๓๘ ไร่ ๖๘ ตารางวา แนบท้ายบันทึกการตรวจยึด
ลงวันที่ ๒๒ สิงหาคม ๒๕๕๙





ภาพถ่ายแสดงพื้นที่ตรวจยึด
ท้องที่หมู่ที่ ๓ ตำบลบางเตย อำเภอเมือง จังหวัดพังงา
เนื้อที่ ๑๘ ไร่ ๖๘ ตารางวา แนบท้ายบันทึกการตรวจยึด
ลงวันที่ ๒๒ สิงหาคม ๒๕๕๙







ฉบับพิเศษ หน้า ๓
เล่ม ๕๙ ตอนที่ ๔๐ ราชกิจจานุเบกษา ๑ มิถุนายน ๒๕๒๕

กฎกระทรวง

ฉบับที่ ๕๐๒ (พ.ศ. ๒๕๒๕)
ออกตามความในพระราชบัญญัติป่าสงวนแห่งชาติ
พ.ศ. ๒๕๐๗

อาศัยอำนาจตามความในมาตรา ๕ และมาตรา ๖ แห่งพระราชบัญญัติป่าสงวนแห่งชาติ พ.ศ. ๒๕๐๗ รัฐมนตรีว่าการกระทรวงเกษตรและสหกรณ์ออกกฎกระทรวงไว้ ดังต่อไปนี้

ให้บ้านขาทอยและบ้านางทงษ์ ในท้องที่ตำบลถนนบุปริง ตำบลถ้ำน้ำผุด ตำบลบางเคย ตำบลท้ายช้าง อำเภอเมืองพังงา และตำบลถ้ำทองหลาง ตำบลทับปุด ตำบลบ่อแสน อำเภอทับปุด จังหวัดพังงา ภายในแนวเขตตามแผนที่ท้ายกฎกระทรวงนี้ เป็นป่าสงวนแห่งชาติ

ให้ไว้ ณ วันที่ ๙ เมษายน พ.ศ. ๒๕๒๕
อาณัติ อาภาภิรม
รัฐมนตรีว่าการกระทรวงเกษตรและสหกรณ์

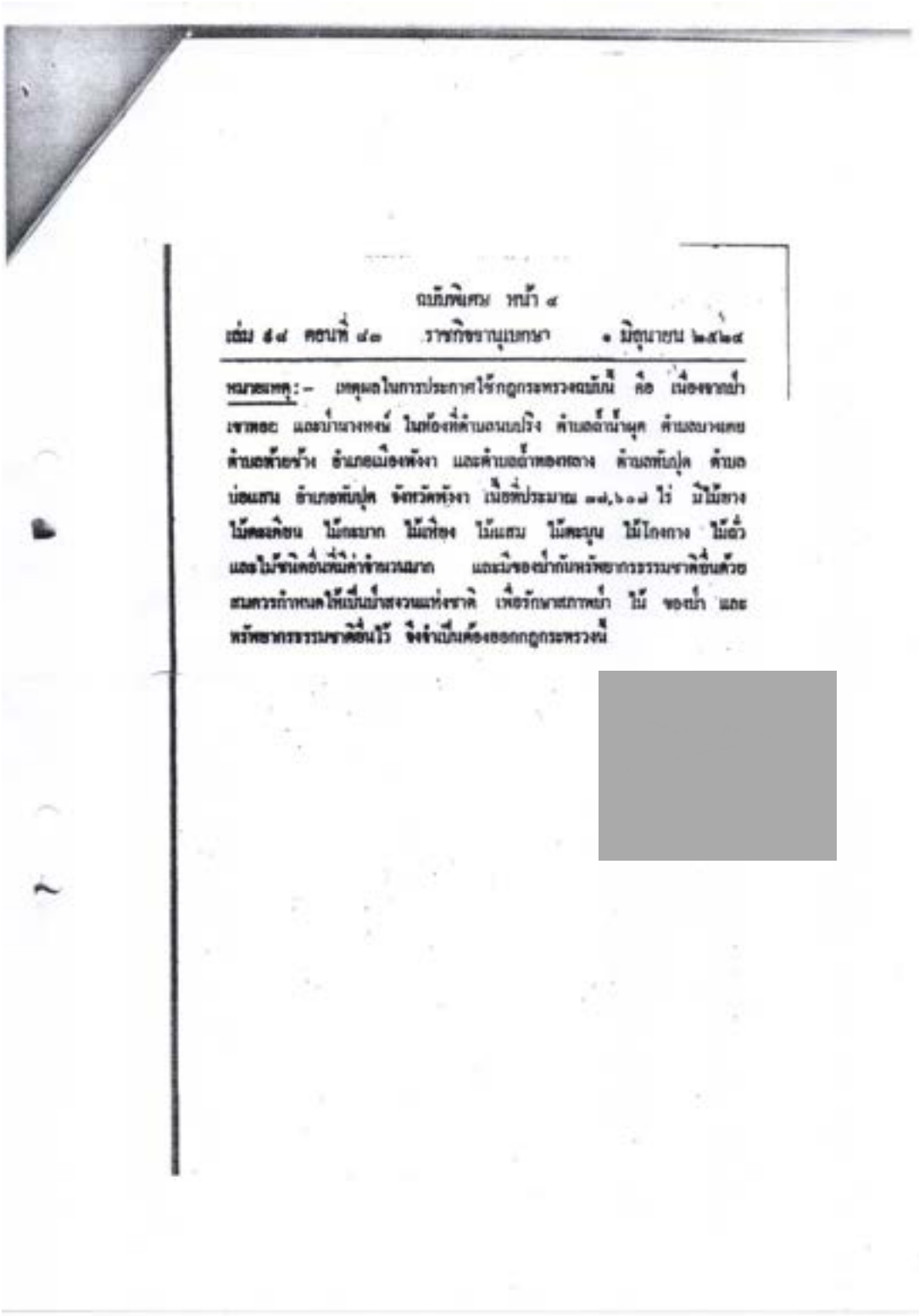

ฉบับพิเศษ หน้า ๔

เล่ม ๕๔ ตอนที่ ๘๓ ราชกิจจานุเบกษา ๑ มิถุนายน ๒๕๒๔

หมายเหตุ:- เหตุผลในการประกาศใช้กฎกระทรวงฉบับนี้ คือ เนื่องจากป่าเขาพอย และป่านางทงษ์ ในท้องที่ตำบลนบปริง ตำบลล้ำน้ำผุด ตำบลบางเตย ตำบลท้ายช้าง อำเภอเมืองพังงา และตำบลล้ำทองหลาง ตำบลทับปุด ตำบลบ่อแสน อำเภอทับปุด จังหวัดพังงา เนื้อที่ประมาณ ๓๗,๖๐๗ ไร่ มีไม้ยาง ไม้ตะเคียน ไม้กะบาก ไม้เหียง ไม้แสม ไม้ตะบูน ไม้โกงกาง ไม้ลั่ว และไม้ชนิดอื่นที่มีค่าจำนวนมาก และมีของป่ากับทรัพยากรธรรมชาติอื่นด้วย สมควรกำหนดให้เป็นป่าสงวนแห่งชาติ เพื่อรักษาสภาพป่า ไม้ ของป่า และทรัพยากรธรรมชาติอื่นไว้ จึงจำเป็นต้องออกกฎกระทรวงนี้

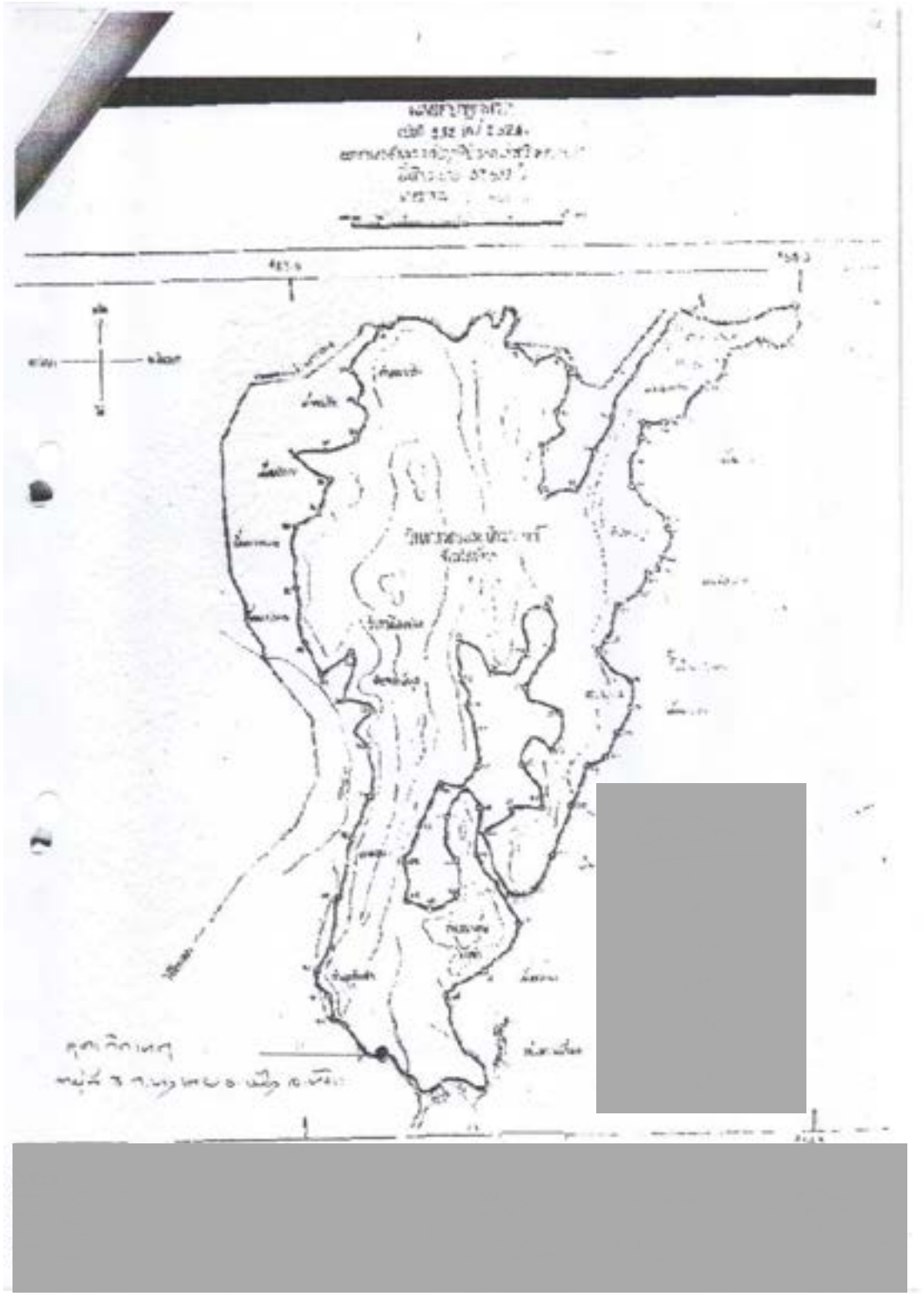

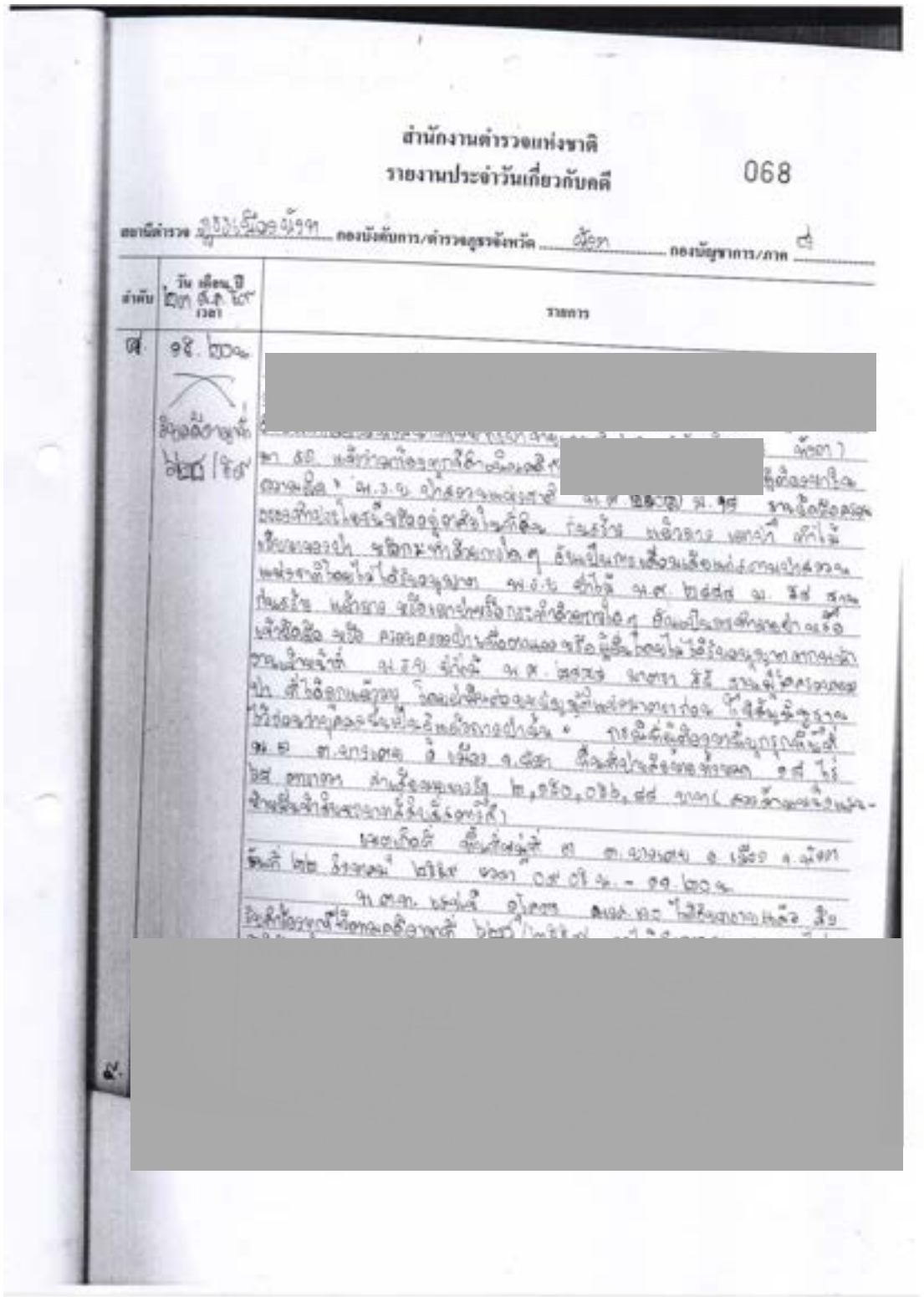

สำนักงานตำรวจแห่งชาติ
รายงานประจำวันเกี่ยวกับคดี 068

[redacted]

18. บันทึกการตรวจยึดของแปลง 31-VSD (ม.1 โคกไคร ต.มะรุ่ย อ.ทับปุด จ.พังงา)

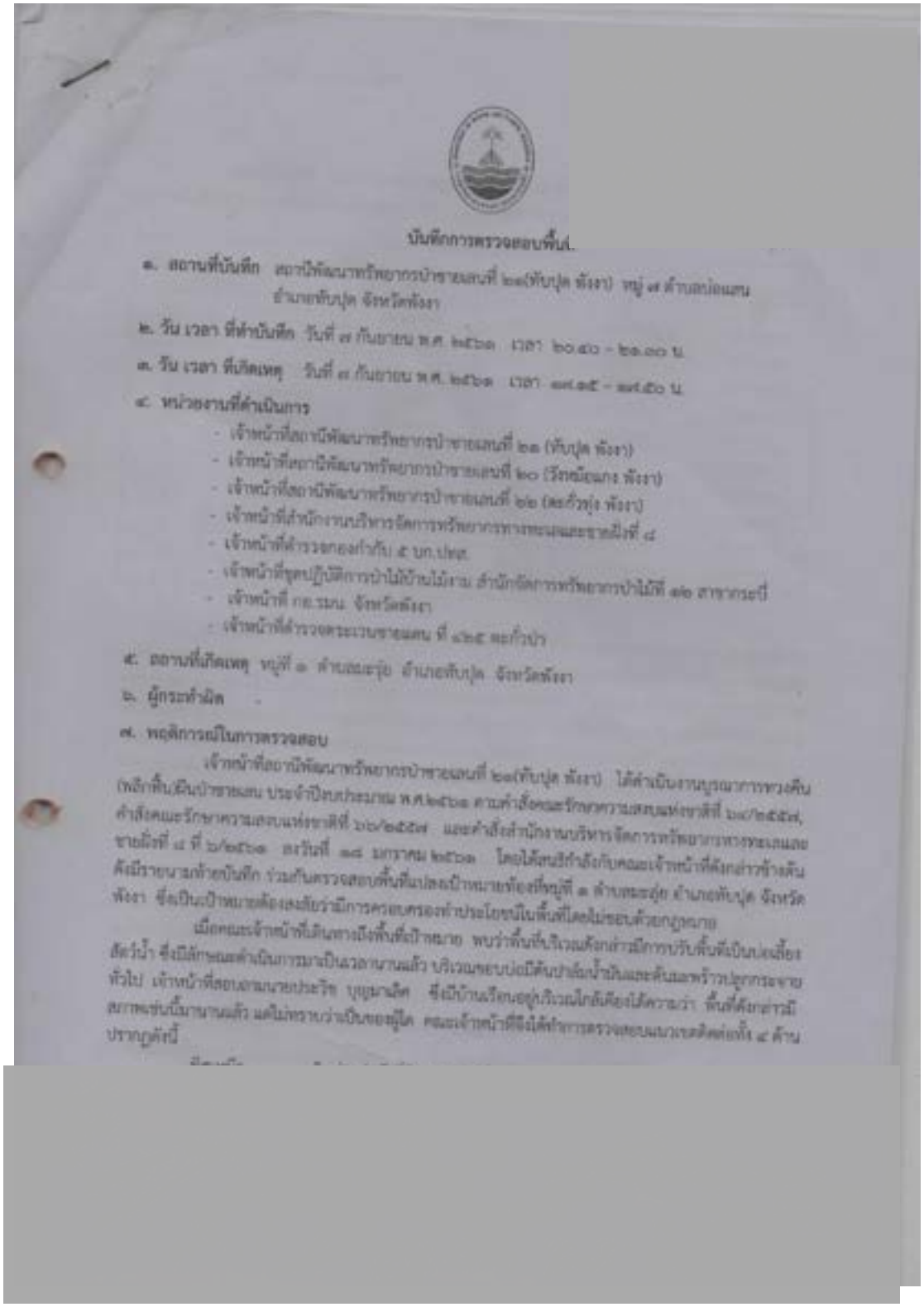

บันทึกการตรวจสอบพื้นที่

๑. สถานที่บันทึก สถานีพัฒนาทรัพยากรป่าชายเลนที่ ๒๑(ทับปุด พังงา) หมู่ ๗ ตำบลบ่อแสน อำเภอทับปุด จังหวัดพังงา

๒. วัน เวลา ที่ทำบันทึก วันที่ ๗ กันยายน พ.ศ. ๒๕๖๑ เวลา ๒๐.๔๐ - ๒๑.๐๐ น.

๓. วัน เวลา ที่เกิดเหตุ วันที่ ๗ กันยายน พ.ศ. ๒๕๖๑ เวลา ๑๗.๑๕ - ๑๗.๕๐ น.

๔. หน่วยงานที่ดำเนินการ

- เจ้าหน้าที่สถานีพัฒนาทรัพยากรป่าชายเลนที่ ๒๑ (ทับปุด พังงา)
- เจ้าหน้าที่สถานีพัฒนาทรัพยากรป่าชายเลนที่ ๒๐ (วังหมือแกง พังงา)
- เจ้าหน้าที่สถานีพัฒนาทรัพยากรป่าชายเลนที่ ๒๒ (ตะกั่วทุ่ง พังงา)
- เจ้าหน้าที่สำนักงานบริหารจัดการทรัพยากรทางทะเลและชายฝั่งที่ ๘
- เจ้าหน้าที่ตำรวจกองกำกับ ๕ บก.ปทส.
- เจ้าหน้าที่ชุดปฏิบัติการป่าไม้บ้านไม้งาม สำนักจัดการทรัพยากรป่าไม้ที่ ๑๒ สาขากระบี่
- เจ้าหน้าที่ กอ.รมน. จังหวัดพังงา
- เจ้าหน้าที่ตำรวจตระเวนชายแดน ที่ ๔๒๕ ตะกั่วป่า

๕. สถานที่เกิดเหตุ หมู่ที่ ๑ ตำบลมะรุ่ย อำเภอทับปุด จังหวัดพังงา

๖. ผู้กระทำผิด

๗. พฤติการณ์ในการตรวจสอบ

เจ้าหน้าที่สถานีพัฒนาทรัพยากรป่าชายเลนที่ ๒๑(ทับปุด พังงา) ได้ดำเนินงานบูรณาการทวงคืน (พลิกฟื้น)ผืนป่าชายเลน ประจำปีงบประมาณ พ.ศ.๒๕๖๑ ตามคำสั่งคณะรักษาความสงบแห่งชาติที่ ๖๔/๒๕๕๗, คำสั่งคณะรักษาความสงบแห่งชาติที่ ๖๖/๒๕๕๗ และคำสั่งสำนักงานบริหารจัดการทรัพยากรทางทะเลและชายฝั่งที่ ๘ ที่ ๖/๒๕๖๑ ลงวันที่ ๑๘ มกราคม ๒๕๖๑ โดยได้สนธิกำลังกับคณะเจ้าหน้าที่ดังกล่าวข้างต้น ดังมีรายนามท้ายบันทึก ร่วมกันตรวจสอบพื้นที่แปลงเป้าหมายท้องที่หมู่ที่ ๑ ตำบลมะรุ่ย อำเภอทับปุด จังหวัดพังงา ซึ่งเป็นเป้าหมายต้องสงสัยว่ามีการครอบครองทำประโยชน์ในพื้นที่โดยไม่ชอบด้วยกฎหมาย

เมื่อคณะเจ้าหน้าที่เดินทางถึงพื้นที่เป้าหมาย พบว่าพื้นที่บริเวณดังกล่าวมีการปรับพื้นที่เป็นบ่อเลี้ยงสัตว์น้ำ ซึ่งมีลักษณะดำเนินการมาเป็นเวลานานแล้ว บริเวณขอบบ่อมีต้นปาล์มน้ำมันและต้นมะพร้าวปลูกกระจายทั่วไป เจ้าหน้าที่สอบถามนายประวิช บุญมาเลิศ ซึ่งมีบ้านเรือนอยู่บริเวณใกล้เคียงได้ความว่า พื้นที่ดังกล่าวมีสภาพเช่นนี้มานานแล้ว แต่ไม่ทราบว่าเป็นของผู้ใด คณะเจ้าหน้าที่จึงได้ทำการตรวจสอบแนวเขตติดต่อทั้ง ๔ ด้าน ปรากฏดังนี้

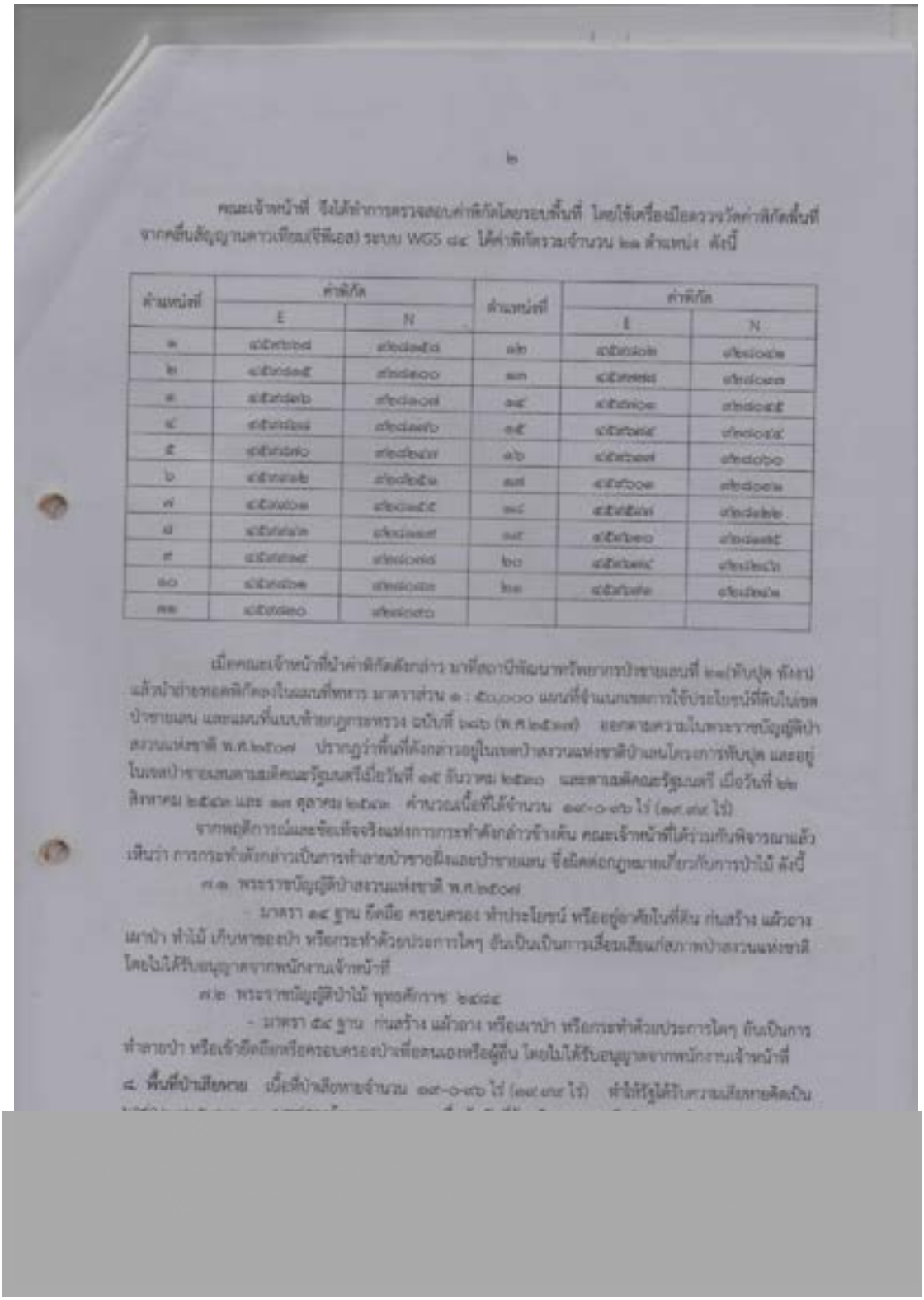

๒

คณะเจ้าหน้าที่ จึงได้ทำการตรวจสอบค่าพิกัดโดยรอบพื้นที่ โดยใช้เครื่องมือตรวจวัดค่าพิกัดพื้นที่จากคลื่นสัญญาณดาวเทียม(จีพีเอส) ระบบ WGS ๘๔ ได้ค่าพิกัดรวมจำนวน ๒๑ ตำแหน่ง ดังนี้

ตำแหน่งที่	ค่าพิกัด		ตำแหน่งที่	ค่าพิกัด	
	E	N		E	N
๑	[illegible]	[illegible]	๑๒	[illegible]	[illegible]
๒	[illegible]	[illegible]	๑๓	[illegible]	[illegible]
๓	[illegible]	[illegible]	๑๔	[illegible]	[illegible]
๔	[illegible]	[illegible]	๑๕	[illegible]	[illegible]
๕	[illegible]	[illegible]	๑๖	[illegible]	[illegible]
๖	[illegible]	[illegible]	๑๗	[illegible]	[illegible]
๗	[illegible]	[illegible]	๑๘	[illegible]	[illegible]
๘	[illegible]	[illegible]	๑๙	[illegible]	[illegible]
๙	[illegible]	[illegible]	๒๐	[illegible]	[illegible]
๑๐	[illegible]	[illegible]	๒๑	[illegible]	[illegible]
๑๑	[illegible]	[illegible]			

เมื่อคณะเจ้าหน้าที่นำค่าพิกัดดังกล่าว มาที่สถานีพัฒนาทรัพยากรป่าชายเลนที่ ๒๑(ทับปุด ทังงา) แล้วนำถ่ายทอดพิกัดลงในแผนที่ทหาร มาตราส่วน ๑ : ๕๐,๐๐๐ แผนที่จำแนกเขตการใช้ประโยชน์ที่ดินในเขตป่าชายเลน และแผนที่แนบท้ายกฎกระทรวง ฉบับที่ ๖๘๖ (พ.ศ.๒๕๑๗) ออกตามความในพระราชบัญญัติป่าสงวนแห่งชาติ พ.ศ.๒๕๐๗ ปรากฏว่าพื้นที่ดังกล่าวอยู่ในเขตป่าสงวนแห่งชาติป่าเลนโครงการทับปุด และอยู่ในเขตป่าชายเลนตามมติคณะรัฐมนตรีเมื่อวันที่ ๑๕ ธันวาคม ๒๕๒๐ และตามมติคณะรัฐมนตรี เมื่อวันที่ ๒๒ สิงหาคม ๒๕๔๓ และ ๑๗ ตุลาคม ๒๕๔๓ คำนวณเนื้อที่ได้จำนวน ๑๙-๐-๙๖ ไร่ (๑๙.๙๙ ไร่)

จากพฤติการณ์และข้อเท็จจริงแห่งการกระทำดังกล่าวข้างต้น คณะเจ้าหน้าที่ได้ร่วมกันพิจารณาแล้วเห็นว่า การกระทำดังกล่าวเป็นการทำลายป่าชายฝั่งและป่าชายเลน ซึ่งผิดต่อกฎหมายเกี่ยวกับการป่าไม้ ดังนี้

๗.๑ พระราชบัญญัติป่าสงวนแห่งชาติ พ.ศ.๒๕๐๗

- มาตรา ๑๔ ฐาน ยึดถือ ครอบครอง ทำประโยชน์ หรืออยู่อาศัยในที่ดิน ก่นสร้าง แผ้วถาง เผาป่า ทำไม้ เก็บหาของป่า หรือกระทำด้วยประการใดๆ อันเป็นเป็นการเสื่อมเสียแก่สภาพป่าสงวนแห่งชาติ โดยไม่ได้รับอนุญาตจากพนักงานเจ้าหน้าที่

๗.๒ พระราชบัญญัติป่าไม้ พุทธศักราช ๒๔๘๔

- มาตรา ๕๔ ฐาน ก่นสร้าง แผ้วถาง หรือเผาป่า หรือกระทำด้วยประการใดๆ อันเป็นการทำลายป่า หรือเข้ายึดถือหรือครอบครองป่าเพื่อตนเองหรือผู้อื่น โดยไม่ได้รับอนุญาตจากพนักงานเจ้าหน้าที่

๘. **พื้นที่ป่าเสียหาย** เนื้อที่ป่าเสียหายจำนวน ๑๙-๐-๙๖ ไร่ (๑๙.๙๙ ไร่) ทำให้รัฐได้รับความเสียหายคิดเป็น

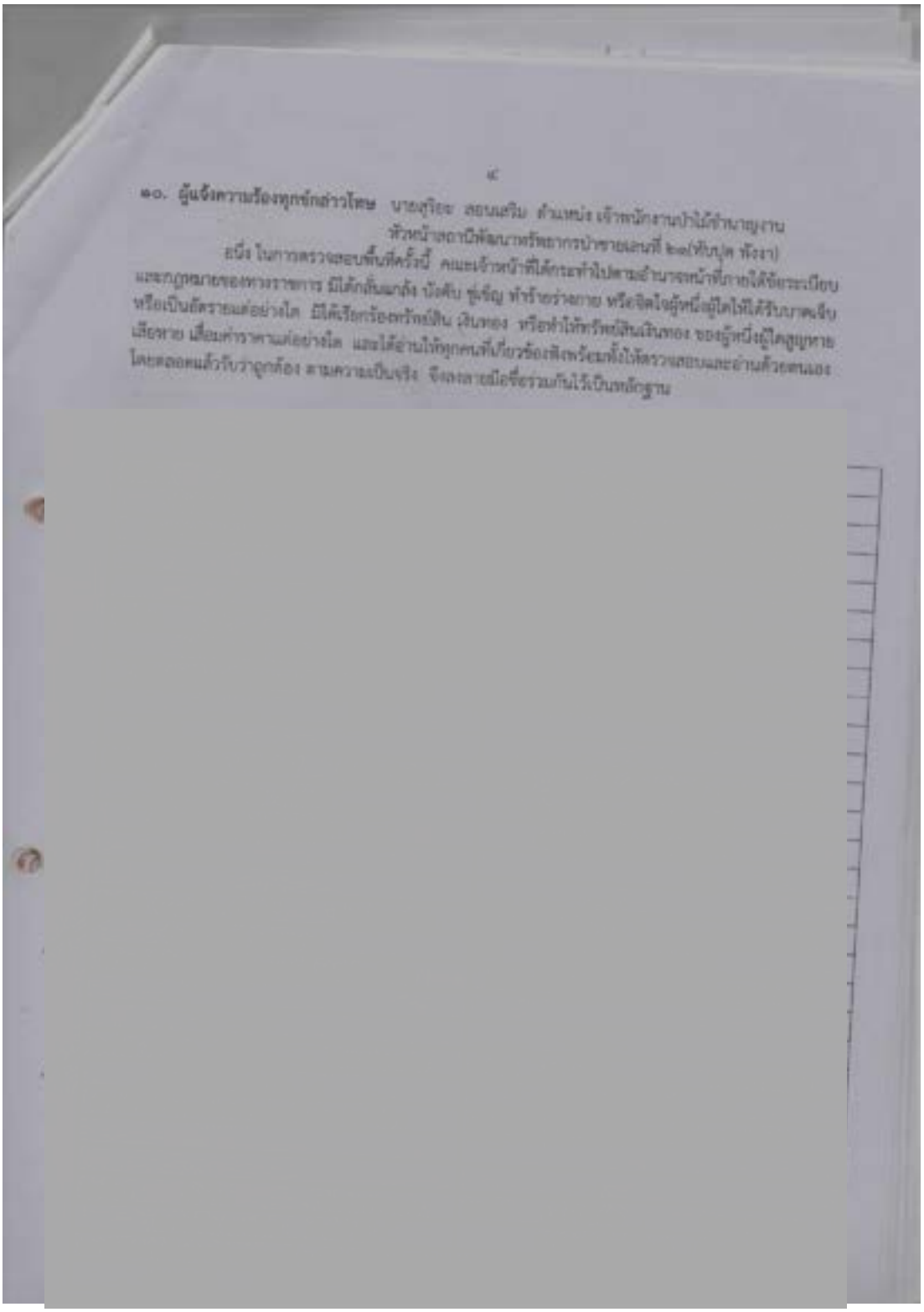

๑๐. ผู้แจ้งความร้องทุกข์ล่ามไทย นายสุริยะ สอนเสริม ตำแหน่ง เจ้าพนักงานป่าไม้ชำนาญงาน
หัวหน้าสถานีพัฒนาทรัพยากรป่าชายเลนที่ ๑๑(ทับปุด พังงา)
อนึ่ง ในการตรวจสอบพื้นที่ครั้งนี้ คณะเจ้าหน้าที่ได้กระทำไปตามอำนาจหน้าที่ภายใต้ข้อระเบียบ
และกฎหมายของทางราชการ มิได้กลั่นแกล้ง บังคับ ข่มขู่ ทำร้ายร่างกาย หรือจิตใจผู้หนึ่งผู้ใดให้ได้รับบาดเจ็บ
หรือเป็นอันตรายแต่อย่างใด มิได้เรียกร้องทรัพย์สิน เงินทอง หรือทำให้ทรัพย์สินเงินทอง ของผู้หนึ่งผู้ใดสูญหาย
เสียหาย เสื่อมค่าราคาแต่อย่างใด และได้อ่านให้ทุกคนที่เกี่ยวข้องฟังพร้อมทั้งให้ตรวจสอบและอ่านด้วยตนเอง
โดยตลอดแล้วรับว่าถูกต้อง ตามความเป็นจริง จึงลงลายมือชื่อร่วมกันไว้เป็นหลักฐาน



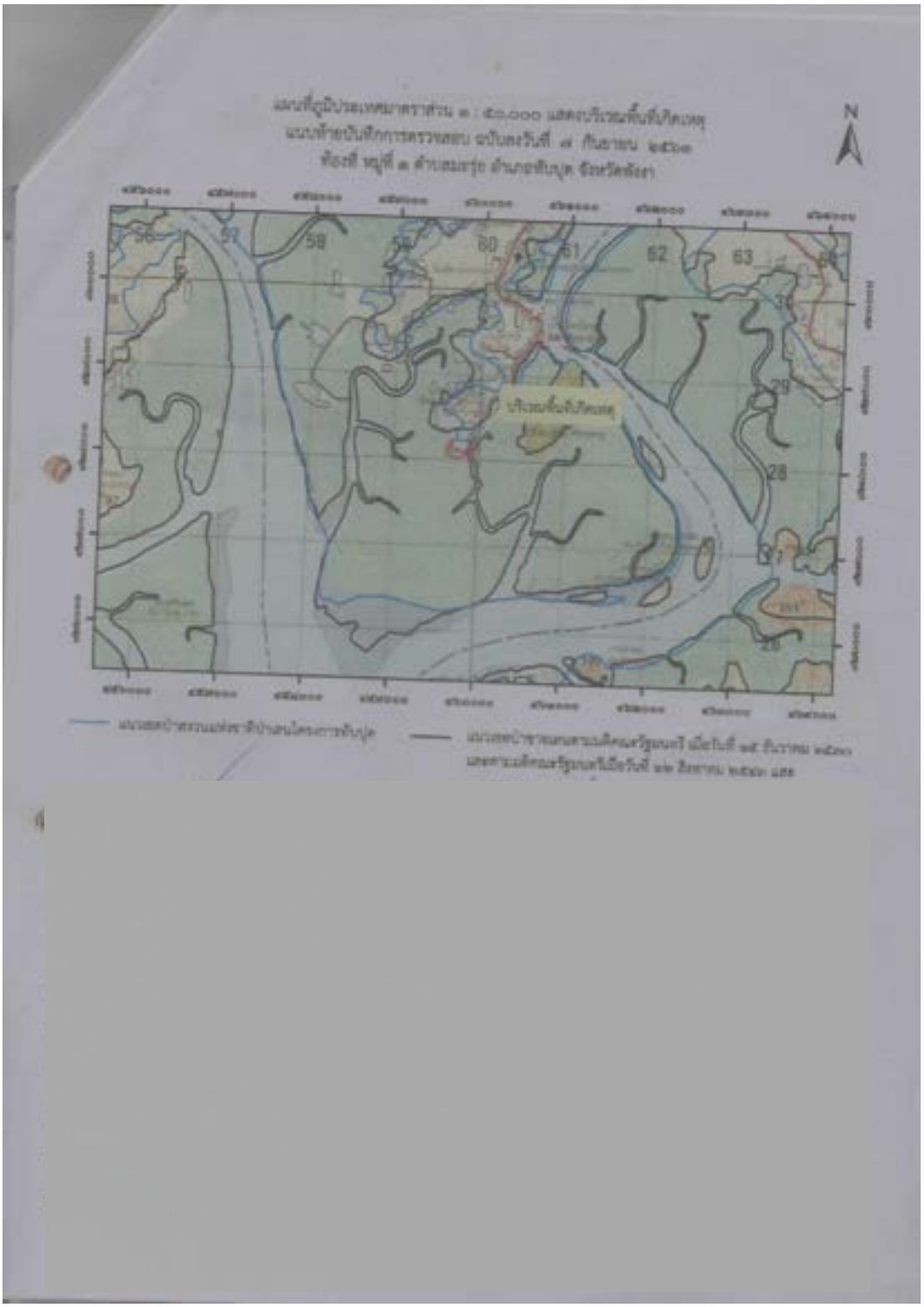
N
59
60
61
62
63
29
28

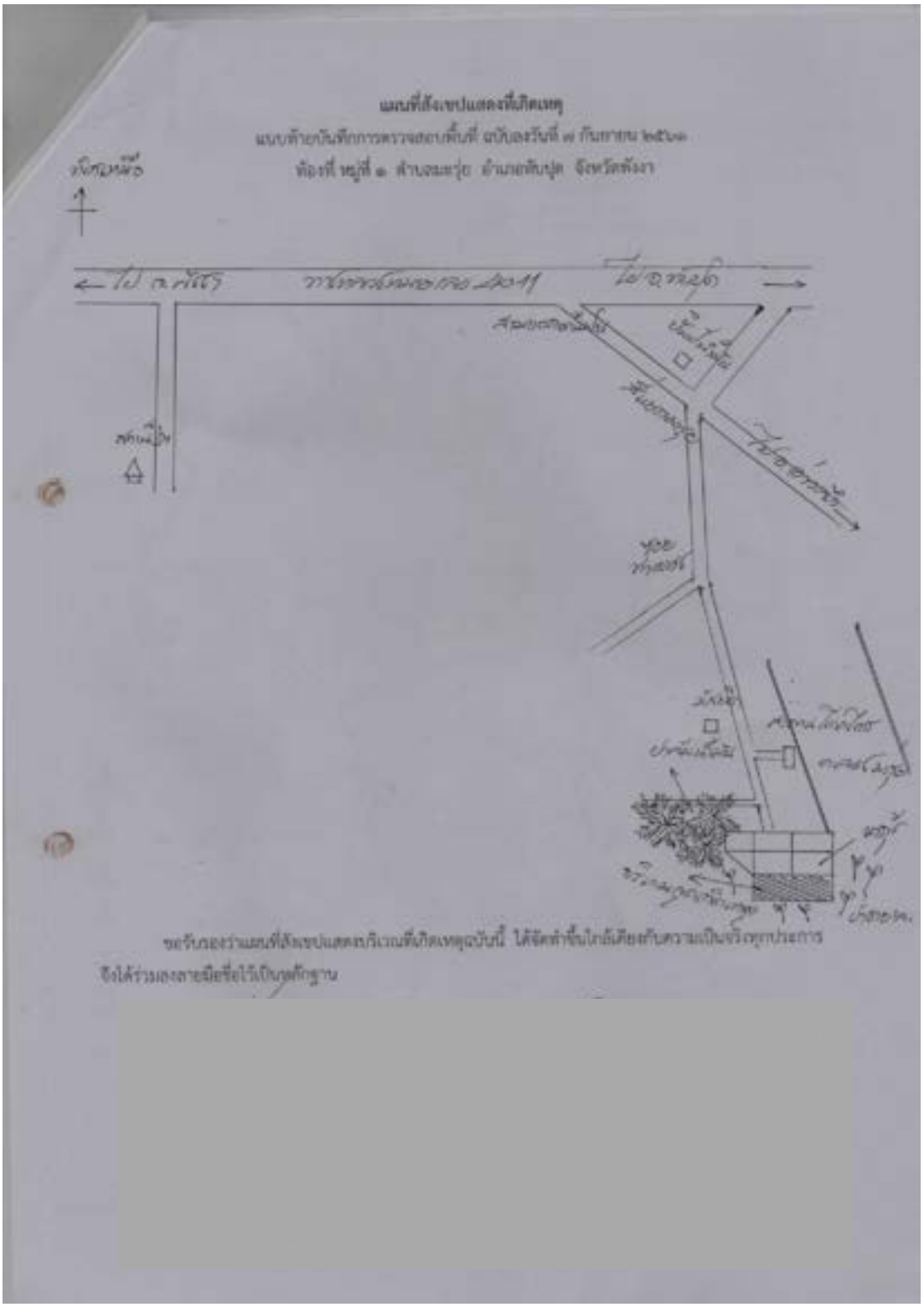
แผนที่สังเขปแสดงที่เกิดเหตุ
ทิศเหนือ

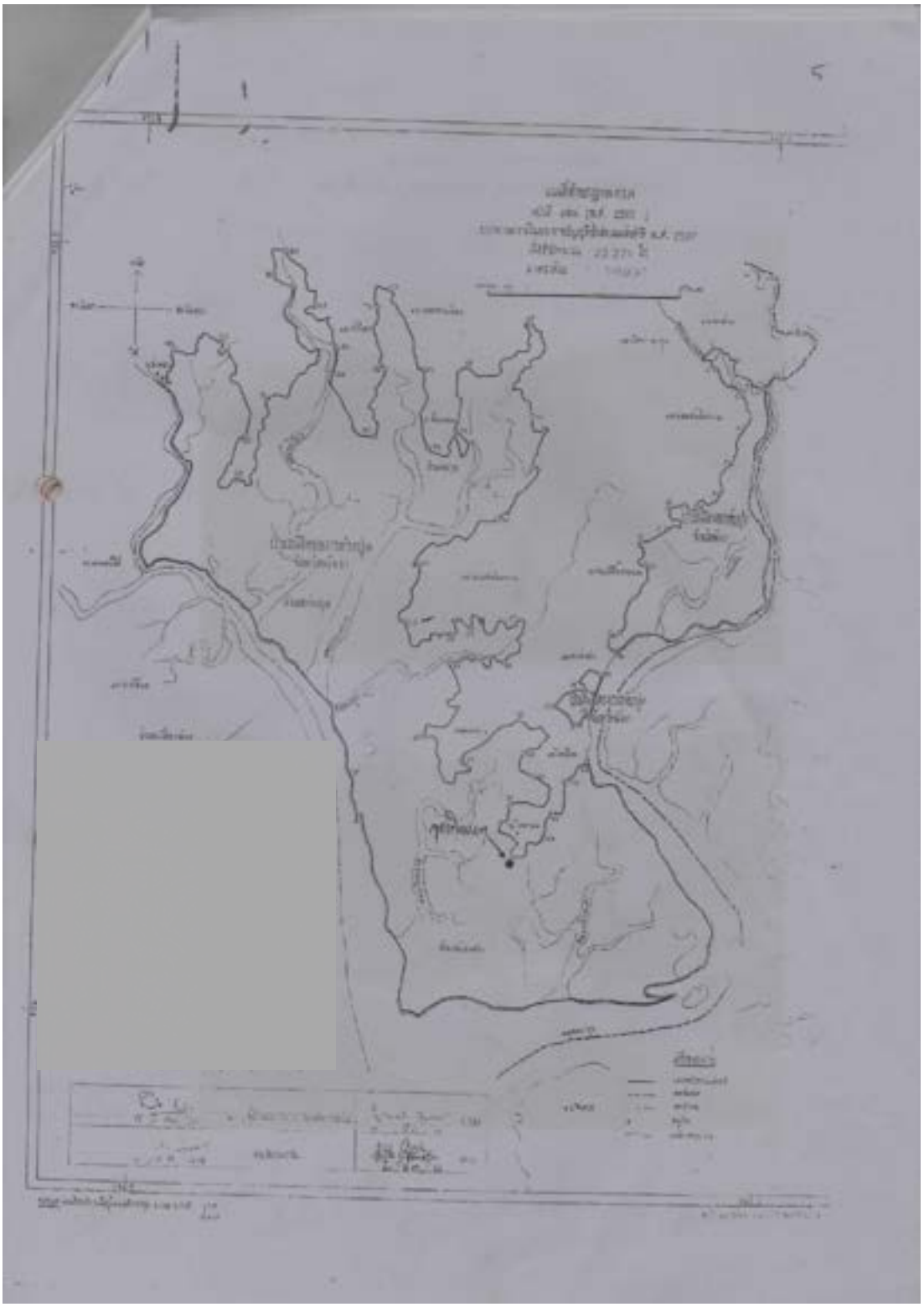

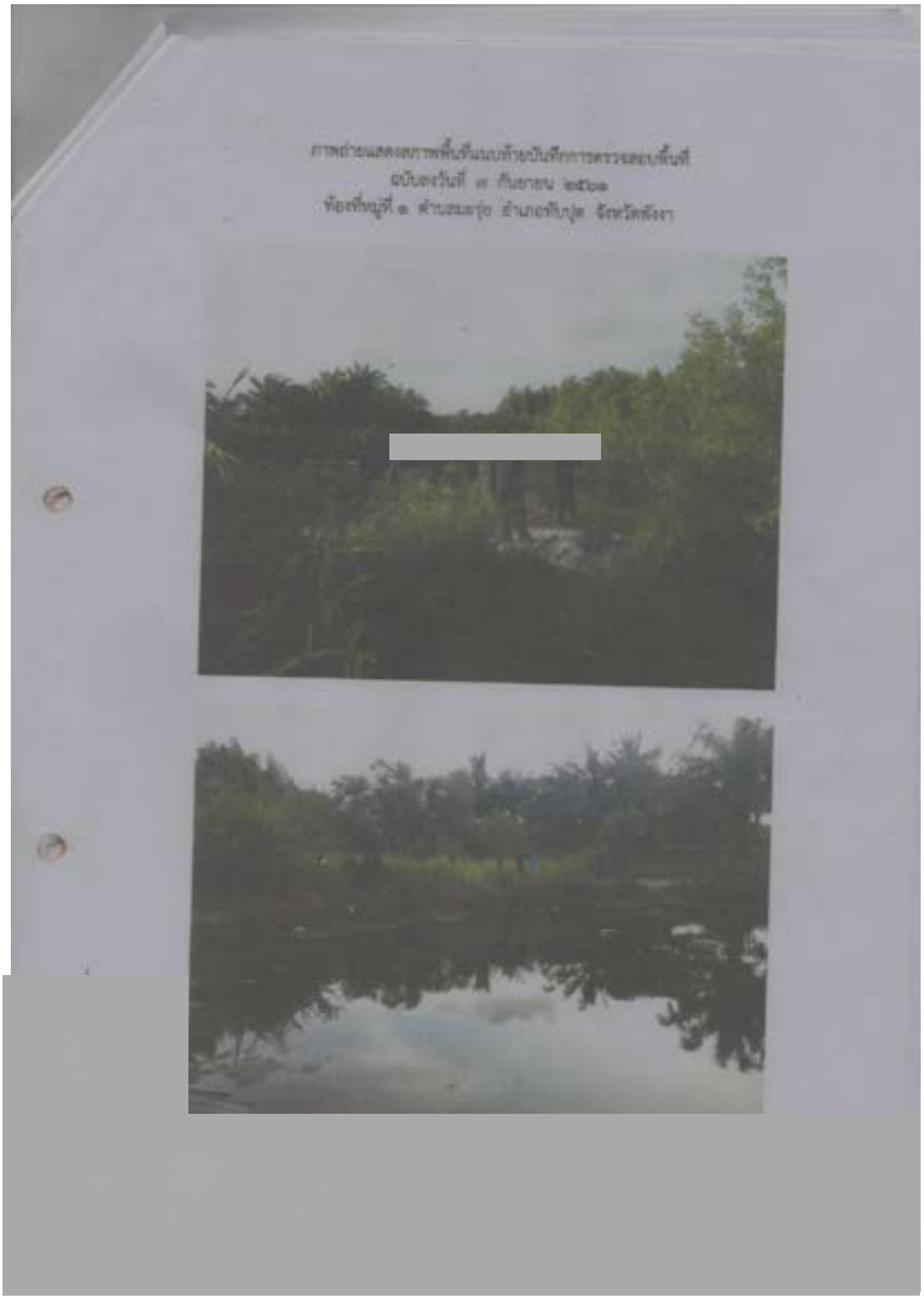

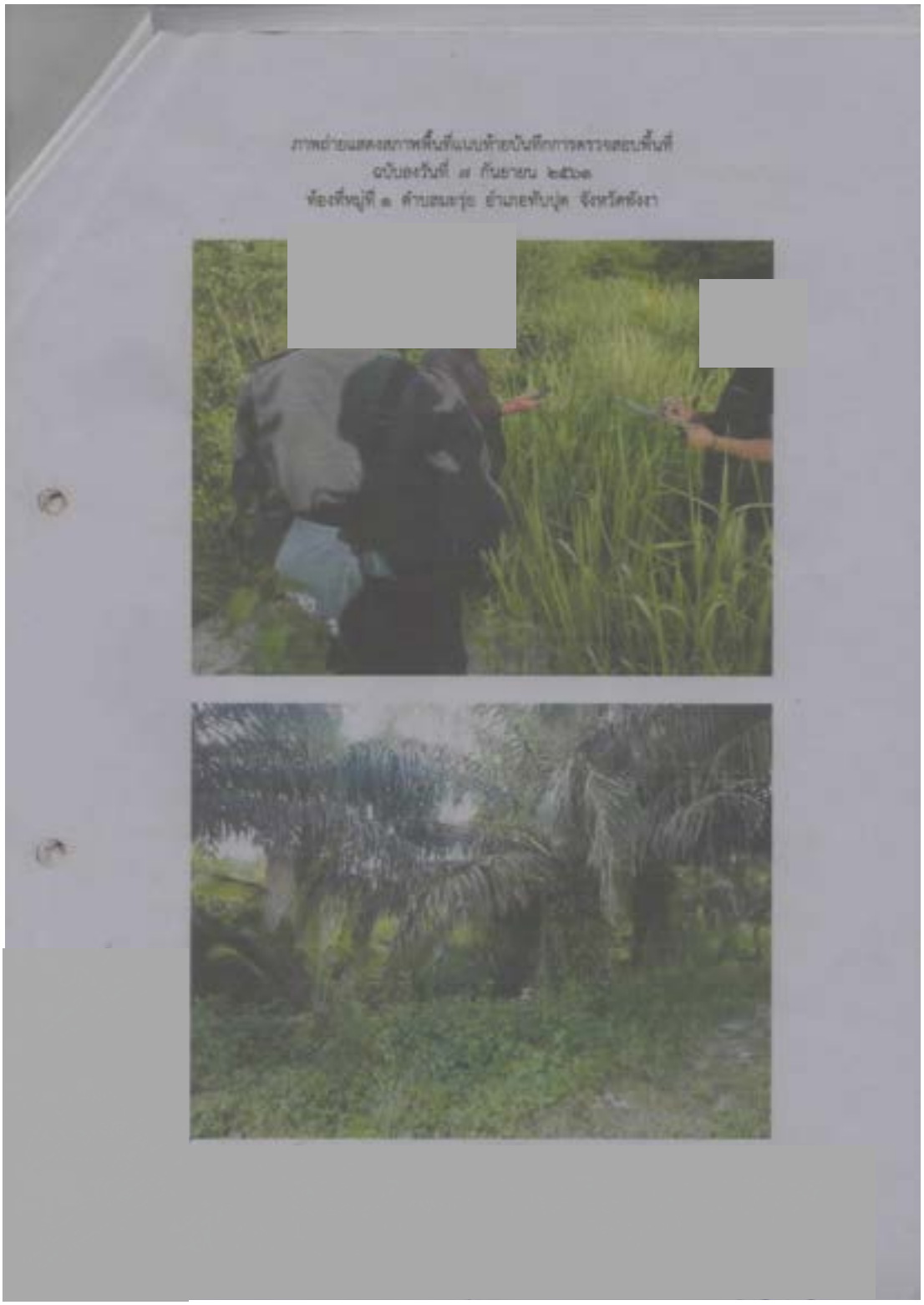

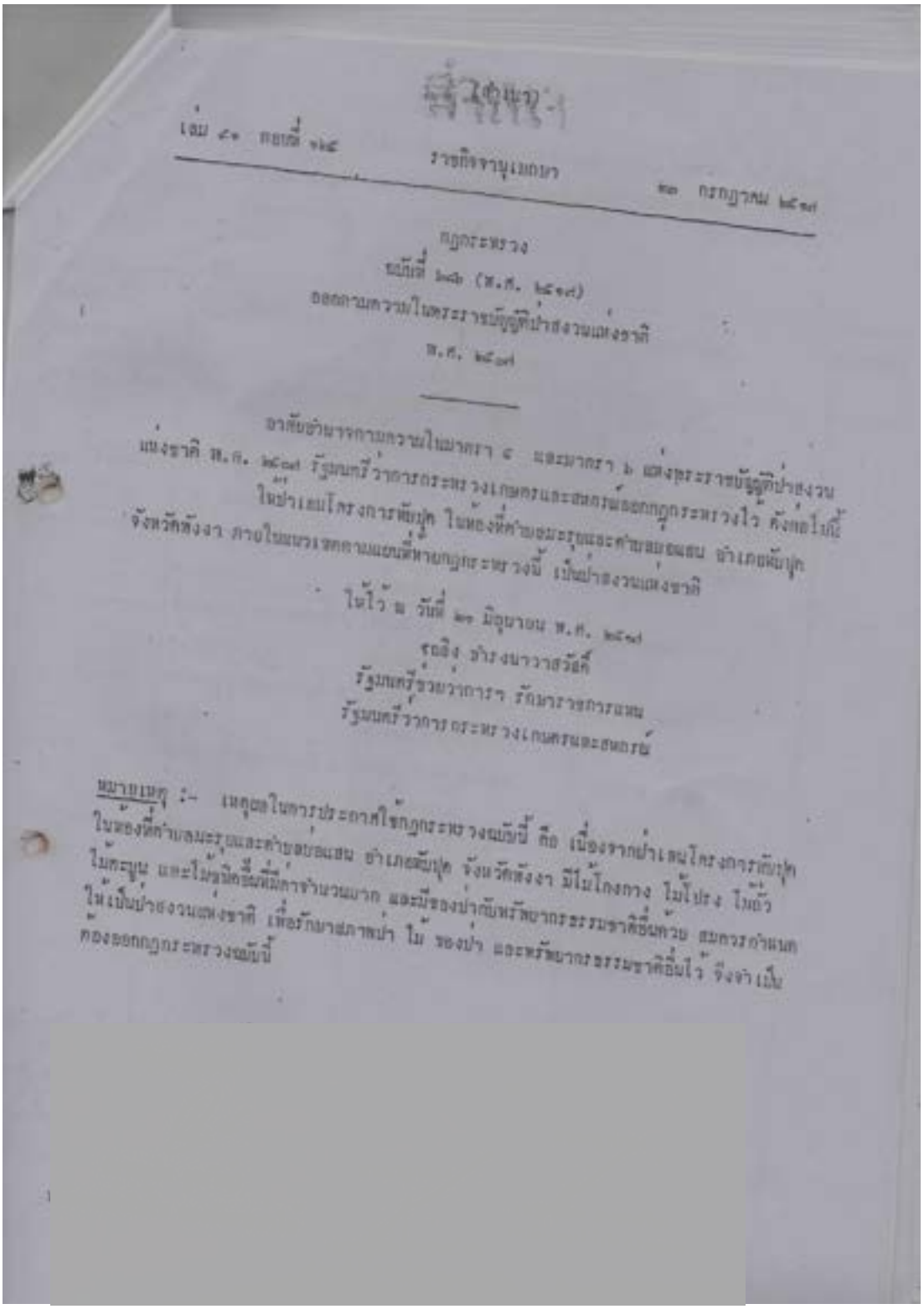

(ตำนาน)

เล่ม ๔๐ ตอนที่ ๑๒๕ ราชกิจจานุเบกษา ๒๓ กรกฎาคม ๒๕๑๙

กฎกระทรวง

ฉบับที่ ๒๘๖ (พ.ศ. ๒๕๑๙)

ออกตามความในพระราชบัญญัติป่าสงวนแห่งชาติ

พ.ศ. ๒๕๐๗

อาศัยอำนาจตามความในมาตรา ๔ และมาตรา ๖ แห่งพระราชบัญญัติป่าสงวนแห่งชาติ พ.ศ. ๒๕๐๗ รัฐมนตรีว่าการกระทรวงเกษตรและสหกรณ์ออกกฎกระทรวงไว้ ดังต่อไปนี้

ให้ป่าเลนโครงการพัฒนุค ในท้องที่ตำบลมะรุยและตำบลบ่อแสน อำเภอพัฒนุค จังหวัดพังงา ภายในแนวเขตตามแผนที่ท้ายกฎกระทรวงนี้ เป็นป่าสงวนแห่งชาติ

ให้ไว้ ณ วันที่ ๒๑ มิถุนายน พ.ศ. ๒๕๑๙

ชุณสิง ธำรงนาวาสวัสดิ์

รัฐมนตรีช่วยว่าการฯ รักษาราชการแทน

รัฐมนตรีว่าการกระทรวงเกษตรและสหกรณ์

หมายเหตุ :- เหตุผลในการประกาศใช้กฎกระทรวงฉบับนี้ คือ เนื่องจากป่าเลนโครงการพัฒนุค ในท้องที่ตำบลมะรุยและตำบลบ่อแสน อำเภอพัฒนุค จังหวัดพังงา มีไม้โกงกาง ไม้โปรง ไม้ถั่ว ไม้ตะบูน และไม้ชนิดอื่นที่มีค่าจำนวนมาก และมีของป่ากับทรัพยากรธรรมชาติอื่นด้วย สมควรกำหนดให้เป็นป่าสงวนแห่งชาติ เพื่อรักษาสภาพป่า ไม้ ของป่า และทรัพยากรธรรมชาติอื่นไว้ จึงจำเป็นต้องออกกฎกระทรวงฉบับนี้

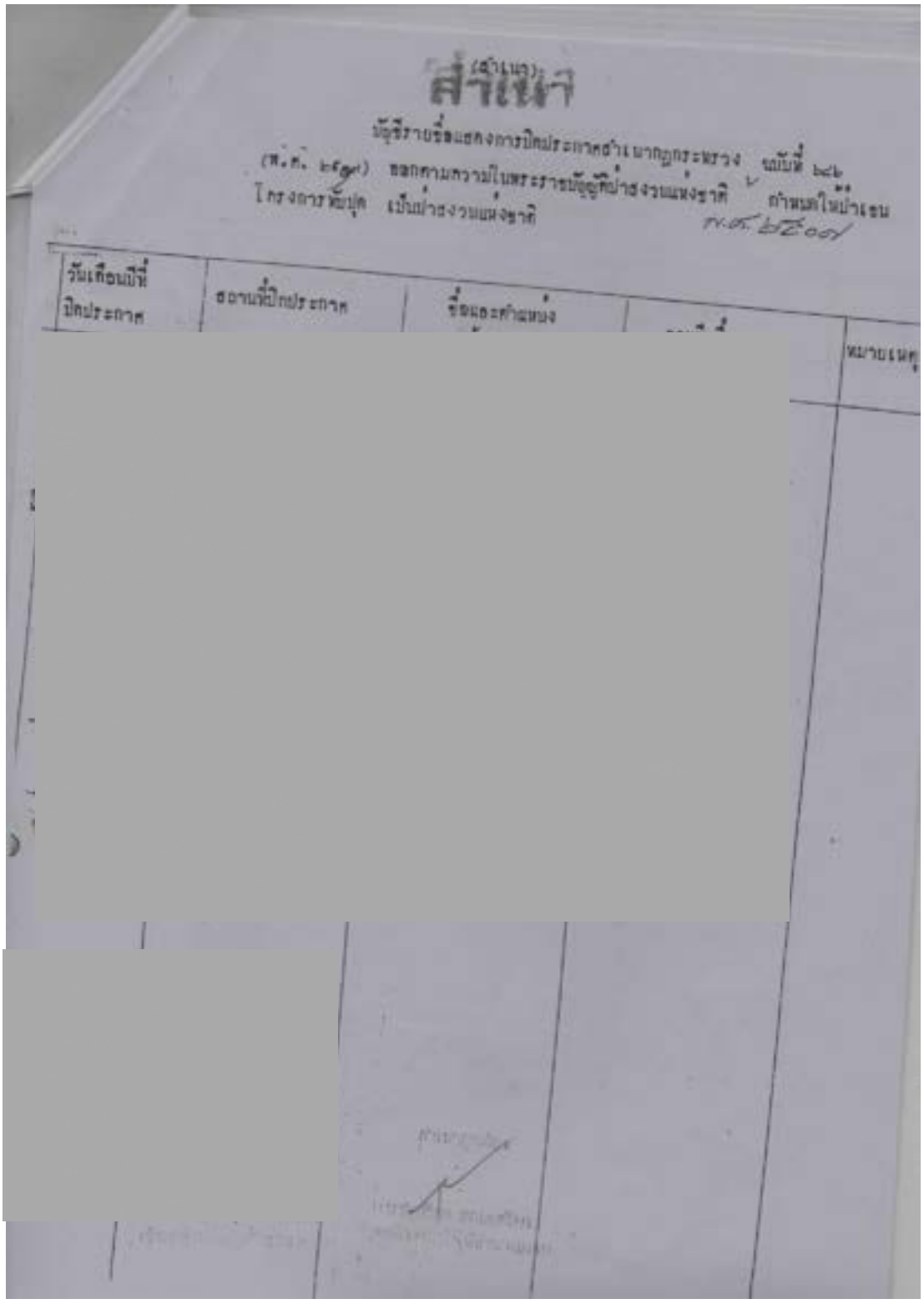
สำเนา
วันเดือนปีที่ประกาศ

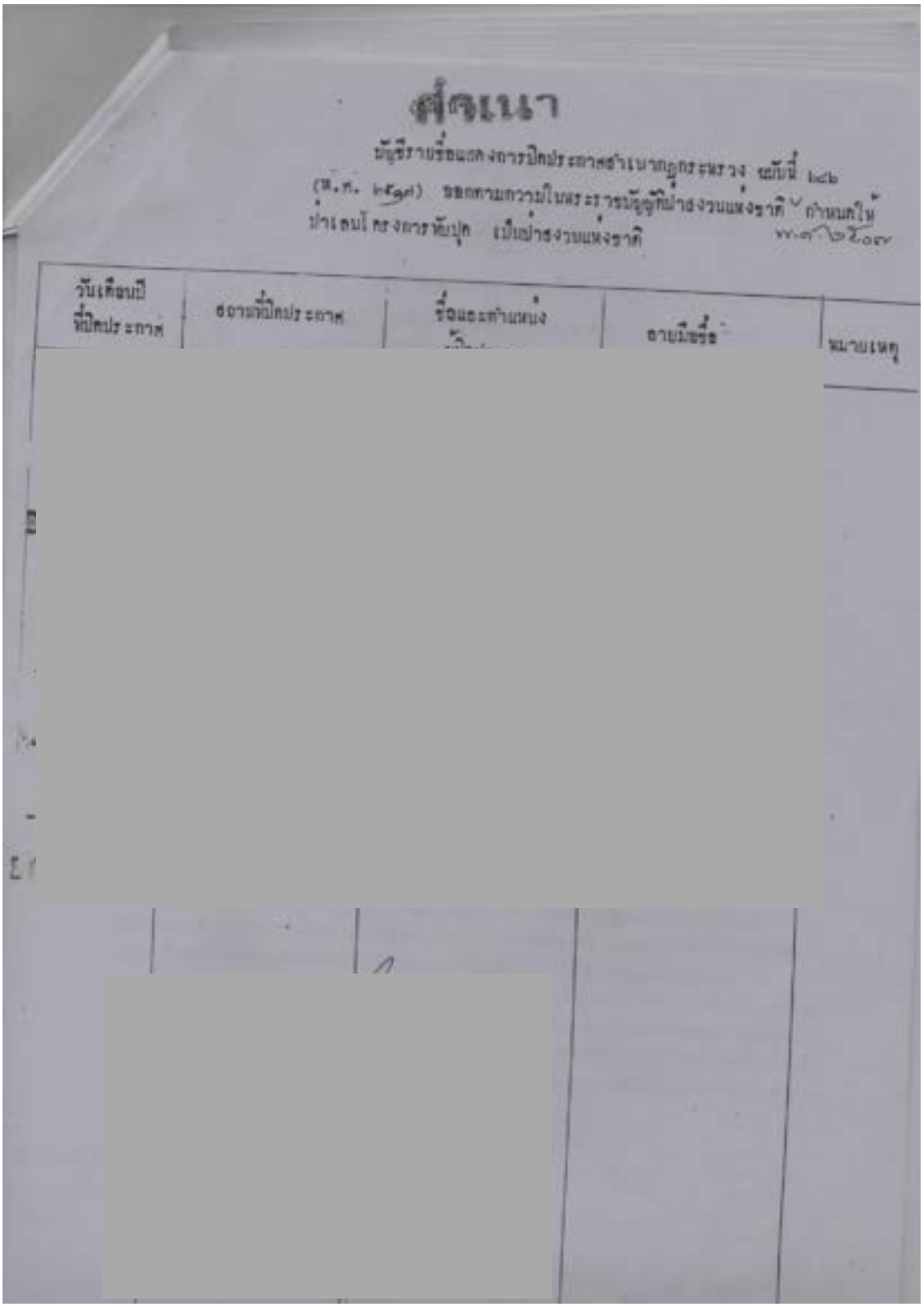
สำเนา
วันเดือนปี
ที่ประกาศ
ชื่อและตำแหน่ง
ลายมือชื่อ
หมายเหตุ

19. บันทึกการตรวจยึดของแปลง 32-VSD

(ม.3ท่าสนุก (ชุมชนท่าแกรง) ต.มะรุ่ย อ.ทับปุด จ.พังงา)

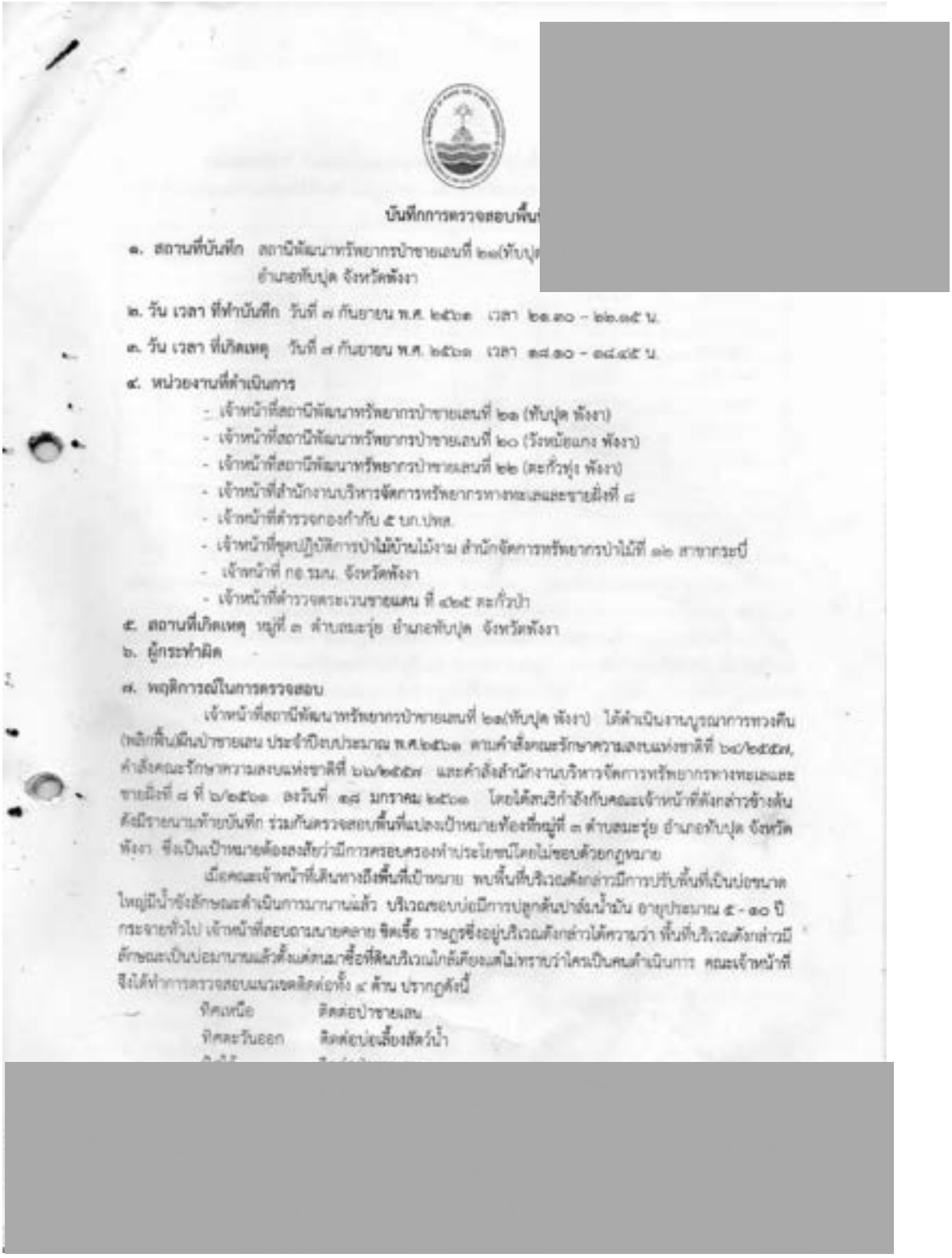

บันทึกการตรวจสอบพื้น

๑. สถานที่บันทึก สถานีพัฒนาทรัพยากรป่าชายเลนที่ ๒๑(ทับปุ
อำเภอทับปุด จังหวัดพังงา

๒. วัน เวลา ที่ทำบันทึก วันที่ ๗ กันยายน พ.ศ. ๒๕๖๓ เวลา ๒๑.๓๐ – ๒๒.๐๕ น.

๓. วัน เวลา ที่เกิดเหตุ วันที่ ๗ กันยายน พ.ศ. ๒๕๖๓ เวลา ๑๗.๓๐ – ๑๘.๔๕ น.

๔. หน่วยงานที่ดำเนินการ
- เจ้าหน้าที่สถานีพัฒนาทรัพยากรป่าชายเลนที่ ๒๑ (ทับปุด พังงา)
- เจ้าหน้าที่สถานีพัฒนาทรัพยากรป่าชายเลนที่ ๒๐ (วังหมอแกง พังงา)
- เจ้าหน้าที่สถานีพัฒนาทรัพยากรป่าชายเลนที่ ๒๒ (ตะกั่วทุ่ง พังงา)
- เจ้าหน้าที่สำนักงานบริหารจัดการทรัพยากรทางทะเลและชายฝั่งที่ ๘
- เจ้าหน้าที่ตำรวจกองกำกับ ๕ บก.ปพล.
- เจ้าหน้าที่หุดปฏิบัติการป่าไม้บ้านไม้งาม สำนักจัดการทรัพยากรป่าไม้ที่ ๑๒ สาขากระบี่
- เจ้าหน้าที่ กอ.รมน. จังหวัดพังงา
- เจ้าหน้าที่ตำรวจตระเวนชายแดน ที่ ๔๒๕ ตะกั่วป่า

๕. สถานที่เกิดเหตุ หมู่ที่ ๓ ตำบลมะรุ่ย อำเภอทับปุด จังหวัดพังงา

๖. ผู้กระทำผิด

๗. พฤติการณ์ในการตรวจสอบ

เจ้าหน้าที่สถานีพัฒนาทรัพยากรป่าชายเลนที่ ๒๑(ทับปุด พังงา) ได้ดำเนินงานบูรณาการทวงคืน (พื้นที่ป่าชายเลน ประจำปีงบประมาณ พ.ศ.๒๕๖๓ ตามคำสั่งคณะรักษาความสงบแห่งชาติที่ ๖๗/๒๕๕๗, คำสั่งคณะรักษาความสงบแห่งชาติที่ ๖๘/๒๕๕๗ และคำสั่งสำนักงานบริหารจัดการทรัพยากรทางทะเลและชายฝั่งที่ ๘ ที่ ๒/๒๕๖๓ ลงวันที่ ๑๘ มกราคม ๒๕๖๓ โดยได้สนธิกำลังกับคณะเจ้าหน้าที่ดังกล่าวข้างต้น ดังมีรายนามท้ายบันทึก ร่วมกันตรวจสอบพื้นที่แปลงเป้าหมายท้องที่หมู่ที่ ๓ ตำบลมะรุ่ย อำเภอทับปุด จังหวัดพังงา ซึ่งเป็นเป้าหมายต้องสงสัยว่ามีการครอบครองทำประโยชน์โดยไม่ชอบด้วยกฎหมาย

เมื่อคณะเจ้าหน้าที่เดินทางถึงพื้นที่เป้าหมาย พบพื้นที่บริเวณดังกล่าวมีการปรับพื้นที่เป็นบ่อขนาดใหญ่มีน้ำขังลักษณะดำเนินการมานานแล้ว บริเวณขอบบ่อมีการปลูกต้นปาล์มน้ำมัน อายุประมาณ ๕ - ๑๐ ปี กระจายทั่วไป เจ้าหน้าที่สอบถามนายคลาย ชิดเชื้อ ราษฎรซึ่งอยู่บริเวณดังกล่าวได้ความว่า พื้นที่บริเวณดังกล่าวมีลักษณะเป็นบ่อมานานแล้วตั้งแต่ตนเกิดซื้อที่ดินบริเวณใกล้เคียงและไม่ทราบว่าใครเป็นคนดำเนินการ คณะเจ้าหน้าที่จึงได้ทำการตรวจสอบแนวเขตติดต่อทั้ง ๔ ด้าน ปรากฏดังนี้

ทิศเหนือ ติดต่อป่าชายเลน
ทิศตะวันออก ติดต่อบ่อเลี้ยงสัตว์น้ำ

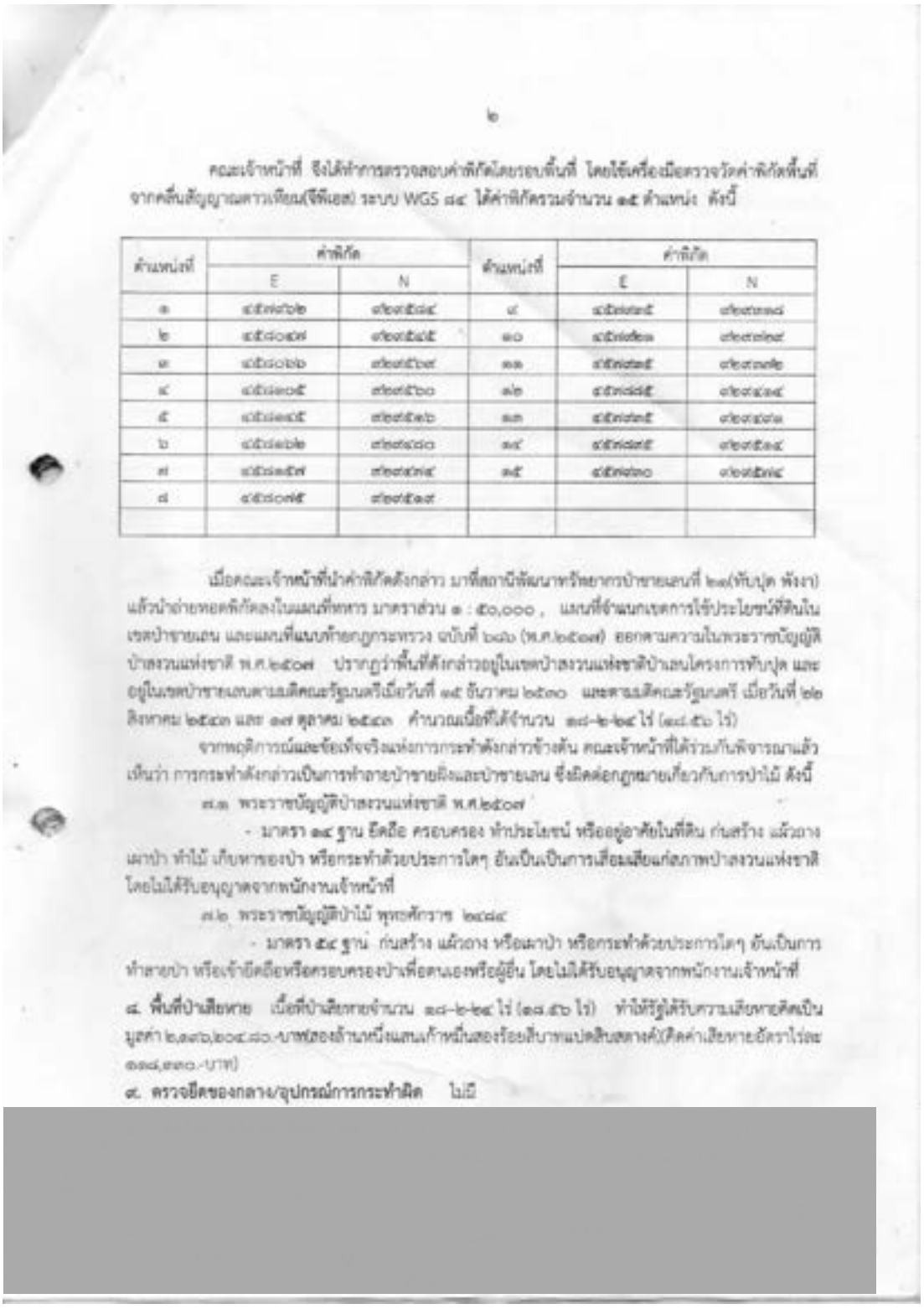

๒

คณะเจ้าหน้าที่ ซึ่งได้ทำการตรวจสอบค่าพิกัดโดยรอบพื้นที่ โดยใช้เครื่องมือตรวจวัดค่าพิกัดพื้นที่จากดาวเทียม(จีพีเอส) ระบบ WGS ๘๔ ได้ค่าพิกัดรวมจำนวน ๑๕ ตำแหน่ง ดังนี้

ตำแหน่งที่	ค่าพิกัด		ตำแหน่งที่	ค่าพิกัด	
	E	N		E	N
๑	[illegible]	[illegible]	๙	[illegible]	[illegible]
๒	[illegible]	[illegible]	๑๐	[illegible]	[illegible]
๓	[illegible]	[illegible]	๑๑	[illegible]	[illegible]
๔	[illegible]	[illegible]	๑๒	[illegible]	[illegible]
๕	[illegible]	[illegible]	๑๓	[illegible]	[illegible]
๖	[illegible]	[illegible]	๑๔	[illegible]	[illegible]
๗	[illegible]	[illegible]	๑๕	[illegible]	[illegible]
๘	[illegible]	[illegible]			

เมื่อคณะเจ้าหน้าที่นำค่าพิกัดดังกล่าว มาที่สถานีพัฒนาทรัพยากรป่าชายเลนที่ ๒๑(ทับปุด พังงา) แล้วนำถ่ายทอดพิกัดลงในแผนที่ทหาร มาตราส่วน ๑ : ๕๐,๐๐๐ , แผนที่จำแนกเขตการใช้ประโยชน์ที่ดินในเขตป่าชายเลน และแผนที่แนบท้ายกฎกระทรวง ฉบับที่ ๖๗๖ (พ.ศ.๒๕๐๗) ออกตามความในพระราชบัญญัติป่าสงวนแห่งชาติ พ.ศ.๒๕๐๗ ปรากฏว่าพื้นที่ดังกล่าวอยู่ในเขตป่าสงวนแห่งชาติป่าเลนโครงการทับปุด และอยู่ในเขตป่าชายเลนตามมติคณะรัฐมนตรีเมื่อวันที่ ๑๕ ธันวาคม ๒๕๑๐ และตามมติคณะรัฐมนตรี เมื่อวันที่ ๒๑ สิงหาคม ๒๕๔๓ และ ๑๗ ตุลาคม ๒๕๔๓ คำนวณเนื้อที่ได้จำนวน ๑๘-๒-๒๔ ไร่ (๑๘.๕๖ ไร่)

จากพฤติการณ์และข้อเท็จจริงแห่งการกระทำดังกล่าวข้างต้น คณะเจ้าหน้าที่ได้ร่วมกันพิจารณาแล้วเห็นว่า การกระทำดังกล่าวเป็นการทำลายป่าชายทึงและป่าชายเลน ซึ่งมีผลต่อกฎหมายเกี่ยวกับการป่าไม้ ดังนี้

๓.๑ พระราชบัญญัติป่าสงวนแห่งชาติ พ.ศ.๒๕๐๗

- มาตรา ๑๔ ฐาน ยึดถือ ครอบครอง ทำประโยชน์ หรืออยู่อาศัยในที่ดิน ก่อสร้าง แผ้วถาง เผาป่า ทำไม้ เก็บหาของป่า หรือกระทำด้วยประการใดๆ อันเป็นเหตุให้เสื่อมเสียแก่สภาพป่าสงวนแห่งชาติ โดยไม่ได้รับอนุญาตจากพนักงานเจ้าหน้าที่

๓.๒ พระราชบัญญัติป่าไม้ พุทธศักราช ๒๔๘๔

- มาตรา ๕๔ ฐาน ก่อสร้าง แผ้วถาง หรือเผาป่า หรือกระทำด้วยประการใดๆ อันเป็นการทำลายป่า หรือเข้ายึดถือหรือครอบครองป่าเพื่อตนเองหรือผู้อื่น โดยไม่ได้รับอนุญาตจากพนักงานเจ้าหน้าที่

๔. **พื้นที่ป่าเสียหาย** เนื้อที่ป่าเสียหายจำนวน ๑๘-๒-๒๔ ไร่ (๑๘.๕๖ ไร่) ทำให้รัฐได้รับความเสียหายคิดเป็นมูลค่า ๒,๑๓๖,๒๐๔.๐๐ บาท(สองล้านหนึ่งแสนเก้าหมื่นสองร้อยสิบบาทแปดสิบสตางค์)(คิดค่าเสียหายอัตราไร่ละ ๑๑๘,๓๓๐.- บาท)

๙. **ตรวจยึดของกลาง/อุปกรณ์การกระทำผิด** ไม่มี

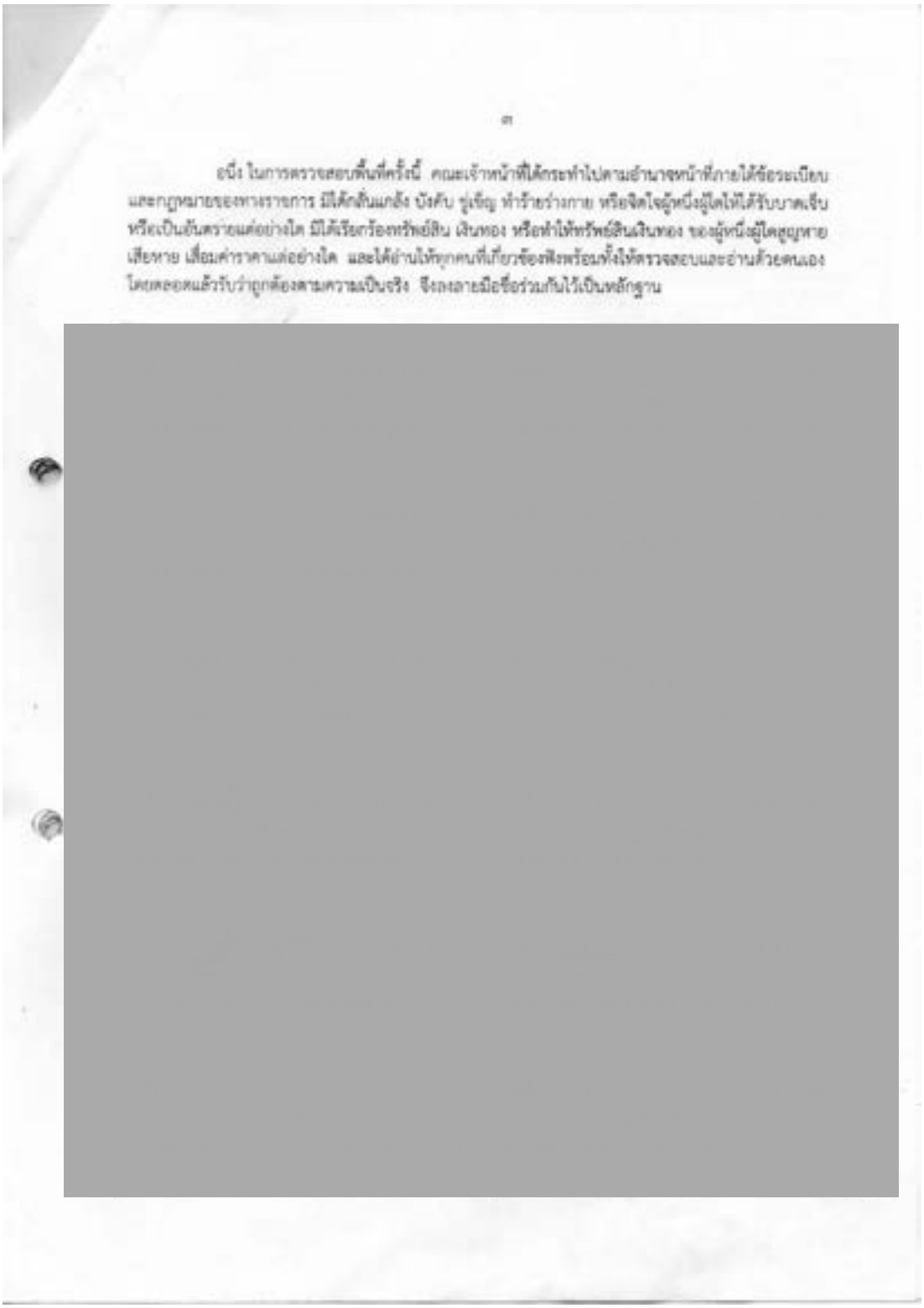

อนึ่ง ในการตรวจสอบพื้นที่ครั้งนี้ คณะเจ้าหน้าที่ได้กระทำไปตามอำนาจหน้าที่ภายใต้ข้อระเบียบ และกฎหมายของทางราชการ มิได้ลักลั่นแกล้ง บังคับ ขู่เข็ญ ทำร้ายร่างกาย หรือจิตใจผู้หนึ่งผู้ใดให้ได้รับบาดเจ็บ หรือเป็นอันตรายแต่อย่างใด มิได้เรียกร้องทรัพย์สิน เงินทอง หรือทำให้ทรัพย์สินเงินทอง ของผู้หนึ่งผู้ใดสูญหาย เสียหาย เสื่อมค่าราคาแต่อย่างใด และได้อ่านให้ทุกคนที่เกี่ยวข้องฟังพร้อมทั้งให้ตรวจสอบและอ่านด้วยตนเอง โดยตลอดแล้วรับว่าถูกต้องตามความเป็นจริง จึงลงลายมือชื่อร่วมกันไว้เป็นหลักฐาน



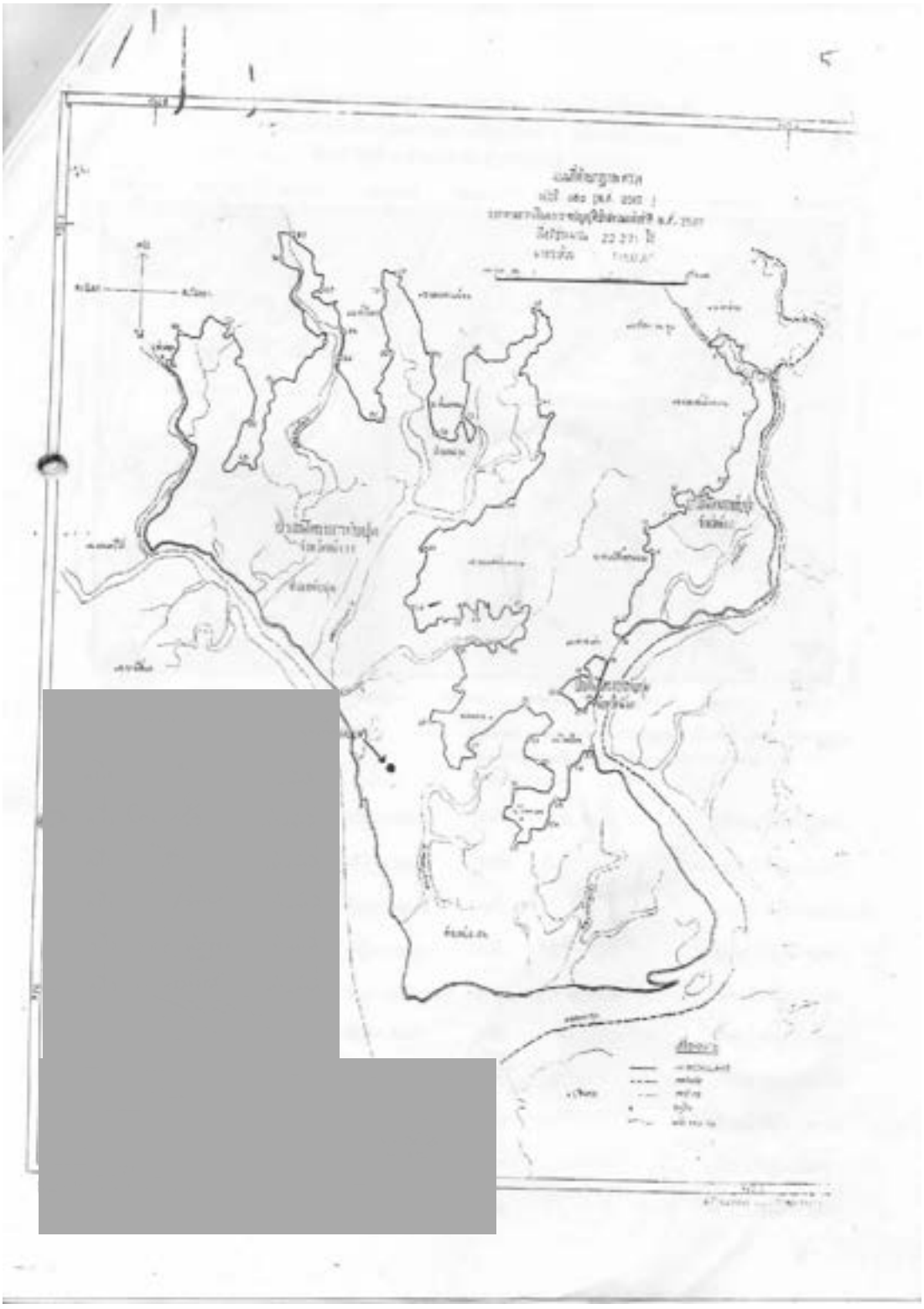

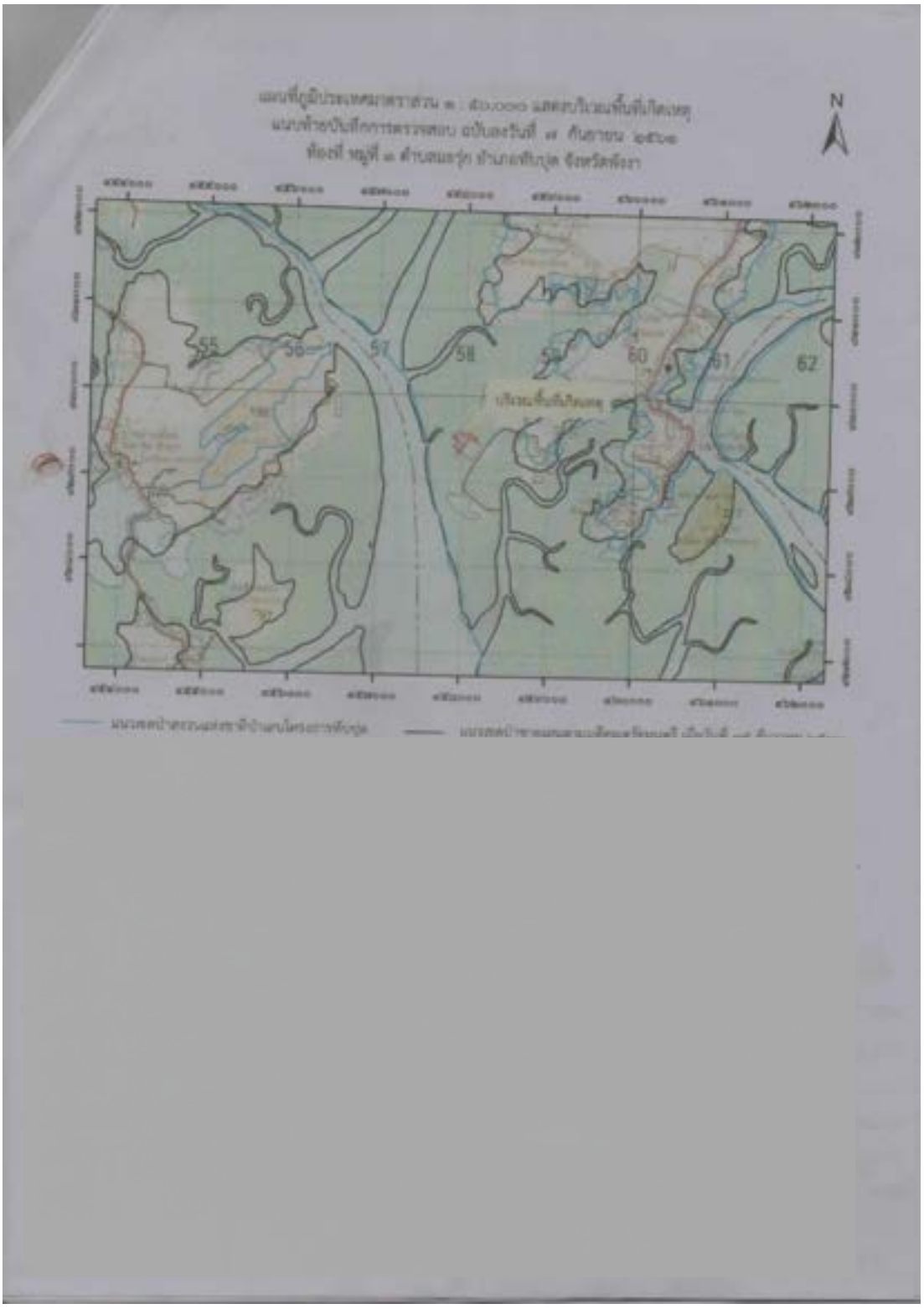
N
55
56
57
58
59
60
61
62

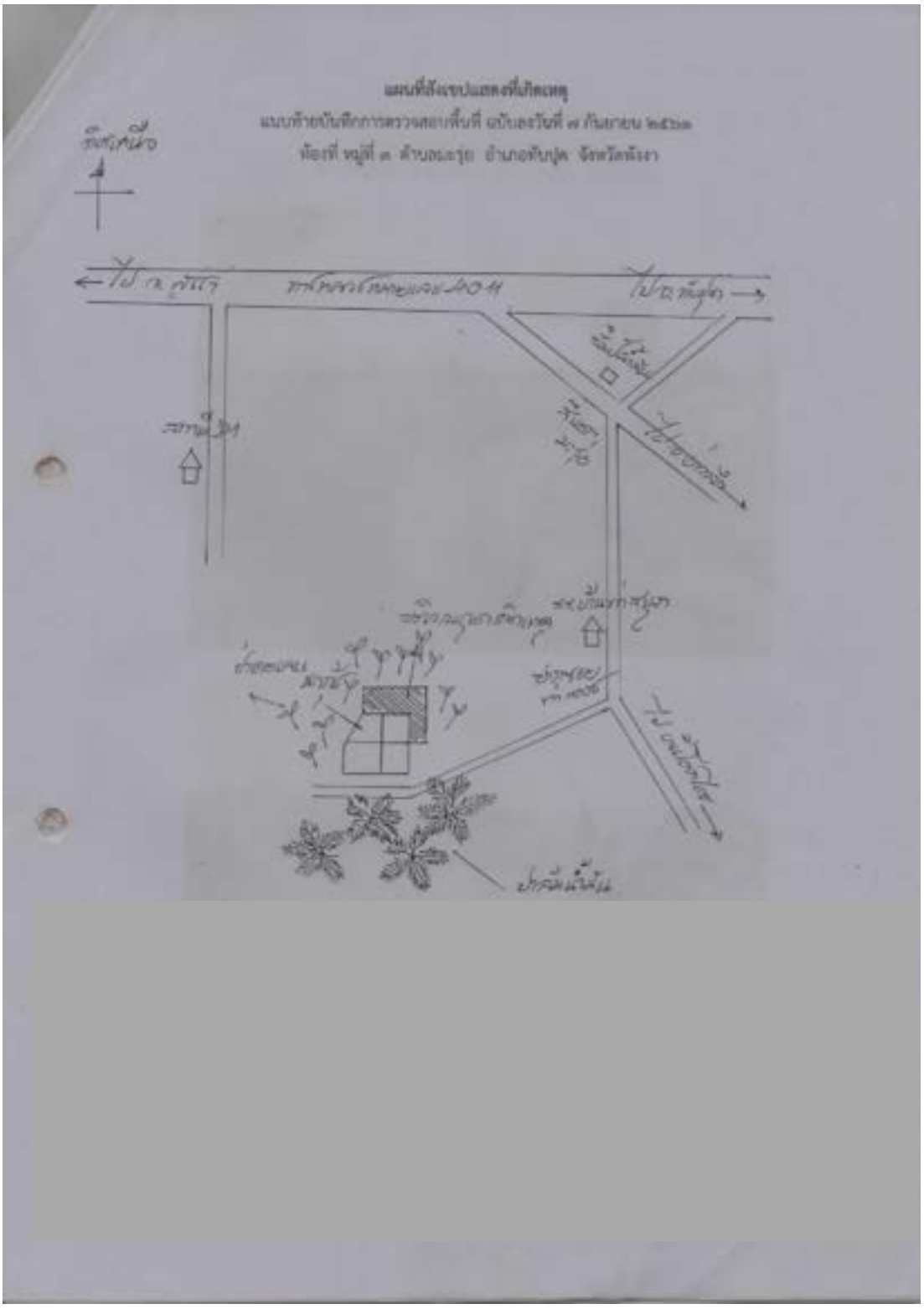

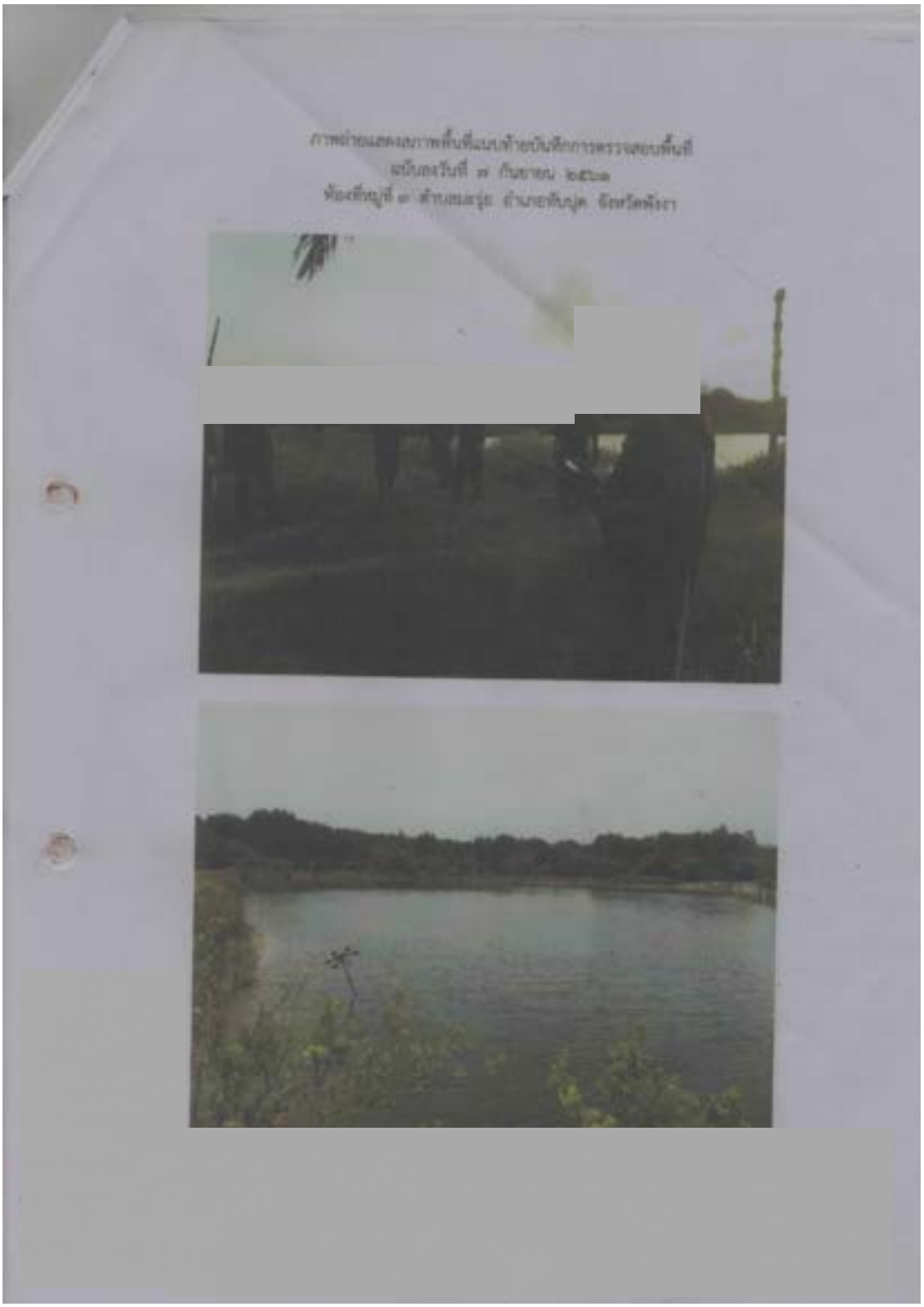



20. บันทึกการตรวจยึดของแปลง 33-VSD (ม.5 คลองจูด ต.มะรุ่ย อ.ทับปุด จ.พังงา)

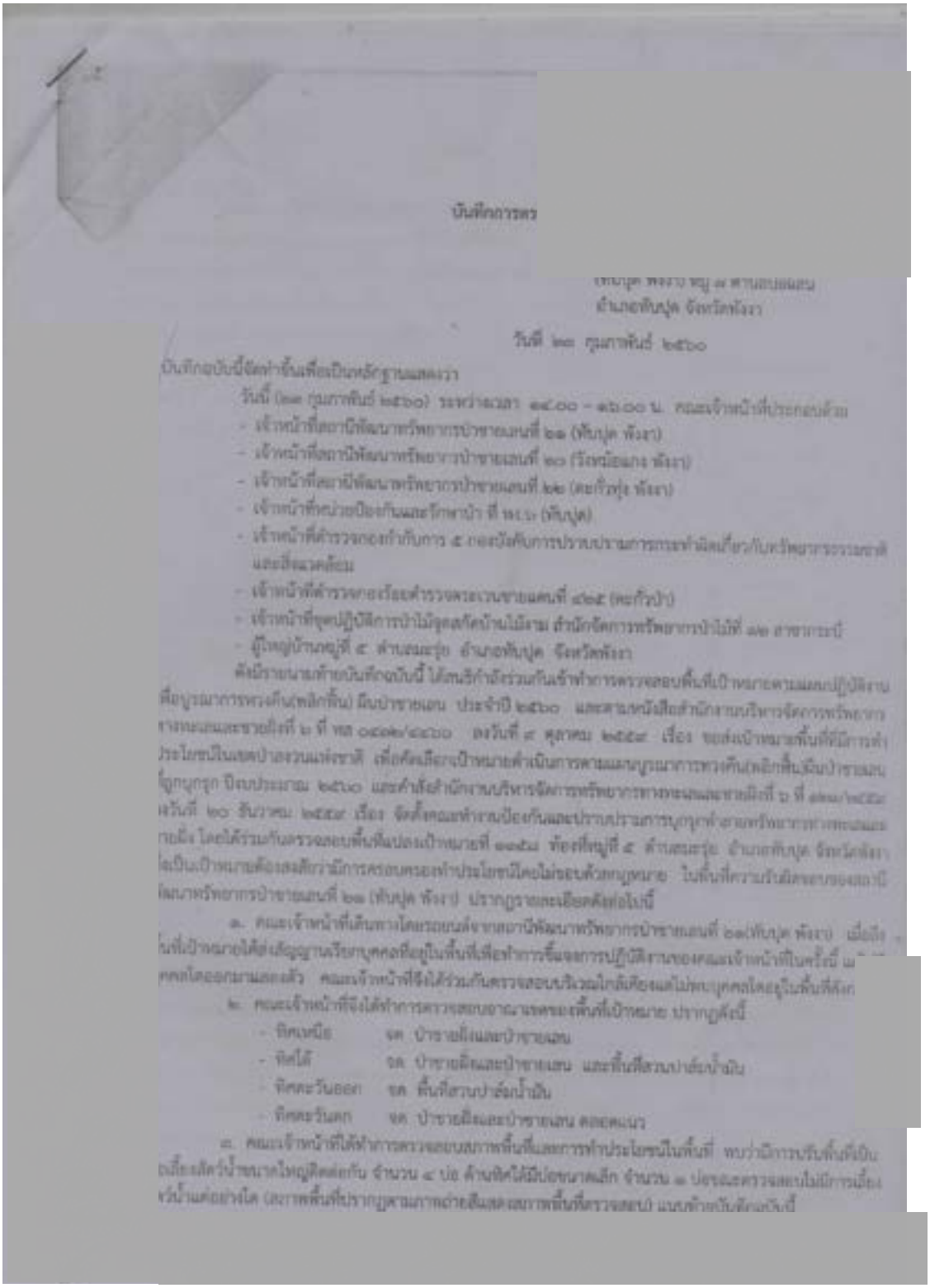

บันทึกการตร

(ทับปุด พังงา) หมู่ ๗ ตำบลบ่อแสน
อำเภอทับปุด จังหวัดพังงา

วันที่ ๒๓ กุมภาพันธ์ ๒๕๖๐

บันทึกฉบับนี้จัดทำขึ้นเพื่อเป็นหลักฐานแสดงว่า

วันนี้ (๒๓ กุมภาพันธ์ ๒๕๖๐) ระหว่างเวลา ๑๔.๐๐ – ๑๖.๐๐ น. คณะเจ้าหน้าที่ประกอบด้วย

- เจ้าหน้าที่สถานีพัฒนาทรัพยากรป่าชายเลนที่ ๒๑ (ทับปุด พังงา)
- เจ้าหน้าที่สถานีพัฒนาทรัพยากรป่าชายเลนที่ ๒๐ (วังหมัอแกง พังงา)
- เจ้าหน้าที่สถานีพัฒนาทรัพยากรป่าชายเลนที่ ๒๒ (ตะกั่วทุ่ง พังงา)
- เจ้าหน้าที่หน่วยป้องกันและรักษาป่า ที่ พง.๖ (ทับปุด)
- เจ้าหน้าที่ตำรวจกองกำกับการ ๕ กองบังคับการปราบปรามการกระทำผิดเกี่ยวกับทรัพยากรธรรมชาติและสิ่งแวดล้อม
- เจ้าหน้าที่ตำรวจกองร้อยตำรวจตระเวนชายแดนที่ ๔๒๕ (ตะกั่วป่า)
- เจ้าหน้าที่ชุดปฏิบัติการป่าไม้จุดสกัดบ้านไม้งาม สำนักจัดการทรัพยากรป่าไม้ที่ ๑๒ สาขากระบี่
- ผู้ใหญ่บ้านหมู่ที่ ๕ ตำบลมะรุ่ย อำเภอทับปุด จังหวัดพังงา

ดังมีรายนามท้ายบันทึกฉบับนี้ ได้สนธิกำลังร่วมกันเข้าทำการตรวจสอบพื้นที่เป้าหมายตามแผนปฏิบัติงานเพื่อบูรณาการทวงคืน(พลิกฟื้น) ผืนป่าชายเลน ประจำปี ๒๕๖๐ และตามหนังสือสำนักงานบริหารจัดการทรัพยากรทางทะเลและชายฝั่งที่ ๖ ที่ ทล ๐๔๑๒/๔๔๖๐ ลงวันที่ ๙ ตุลาคม ๒๕๕๙ เรื่อง ขอส่งเป้าหมายพื้นที่ที่มีการทำประโยชน์ในเขตป่าสงวนแห่งชาติ เพื่อคัดเลือกเป้าหมายดำเนินการตามแผนบูรณาการทวงคืน(พลิกฟื้น)ผืนป่าชายเลนที่ถูกบุกรุก ปีงบประมาณ ๒๕๖๐ และคำสั่งสำนักงานบริหารจัดการทรัพยากรทางทะเลและชายฝั่งที่ ๖ ที่ [illegible] ลงวันที่ ๒๐ ธันวาคม ๒๕๕๙ เรื่อง จัดตั้งคณะทำงานป้องกันและปราบปรามการบุกรุกทำลายทรัพยากรทางทะเลและชายฝั่ง โดยได้ร่วมกันตรวจสอบพื้นที่แปลงเป้าหมายที่ ๑๑๕๘ ท้องที่หมู่ที่ ๕ ตำบลมะรุ่ย อำเภอทับปุด จังหวัดพังงา ซึ่งเป็นเป้าหมายต้องสงสัยว่ามีการครอบครองทำประโยชน์โดยไม่ชอบด้วยกฎหมาย ในพื้นที่ความรับผิดชอบของสถานีพัฒนาทรัพยากรป่าชายเลนที่ ๒๑ (ทับปุด พังงา) ปรากฏรายละเอียดดังต่อไปนี้

๑. คณะเจ้าหน้าที่เดินทางโดยรถยนต์จากสถานีพัฒนาทรัพยากรป่าชายเลนที่ ๒๑(ทับปุด พังงา) เมื่อถึงพื้นที่เป้าหมายได้ส่งสัญญาณเรียกบุคคลที่อยู่ในพื้นที่เพื่อทำการชี้แจงการปฏิบัติงานของคณะเจ้าหน้าที่ในครั้งนี้ แต่บุคคลโดยออกมาแสดงตัว คณะเจ้าหน้าที่จึงได้ร่วมกันตรวจสอบบริเวณใกล้เคียงแต่ไม่พบบุคคลโดยอยู่ในพื้นที่ดังก

๒. คณะเจ้าหน้าที่จึงได้ทำการตรวจสอบอาณาเขตของพื้นที่เป้าหมาย ปรากฏดังนี้

- ทิศเหนือ จด ป่าชายฝั่งและป่าชายเลน
- ทิศใต้ จด ป่าชายฝั่งและป่าชายเลน และพื้นที่สวนปาล์มน้ำมัน
- ทิศตะวันออก จด พื้นที่สวนปาล์มน้ำมัน
- ทิศตะวันตก จด ป่าชายฝั่งและป่าชายเลน ตลอดแนว

๓. คณะเจ้าหน้าที่ได้ทำการตรวจสอบสภาพพื้นที่และการทำประโยชน์ในพื้นที่ พบว่ามีการปรับพื้นที่เป็นเลี้ยงสัตว์น้ำขนาดใหญ่ติดต่อกัน จำนวน ๔ บ่อ ด้านทิศใต้มีบ่อขนาดเล็ก จำนวน ๑ บ่อขณะตรวจสอบไม่มีการเลี้ยงสัตว์น้ำแต่อย่างใด (สภาพพื้นที่ปรากฏตามภาพถ่ายสีแสดงสภาพพื้นที่ตรวจสอบ) แนบท้ายบันทึกฉบับนี้

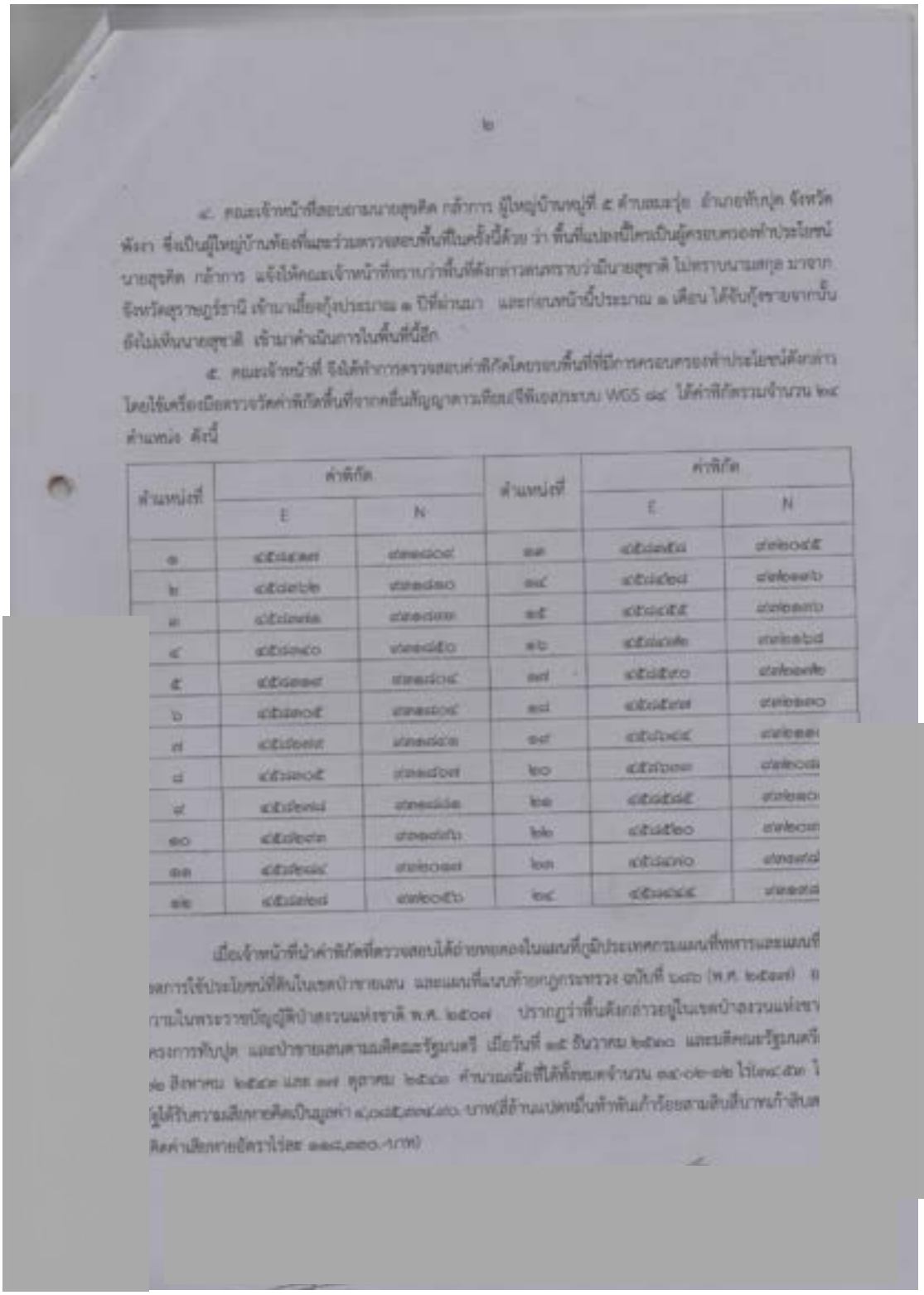

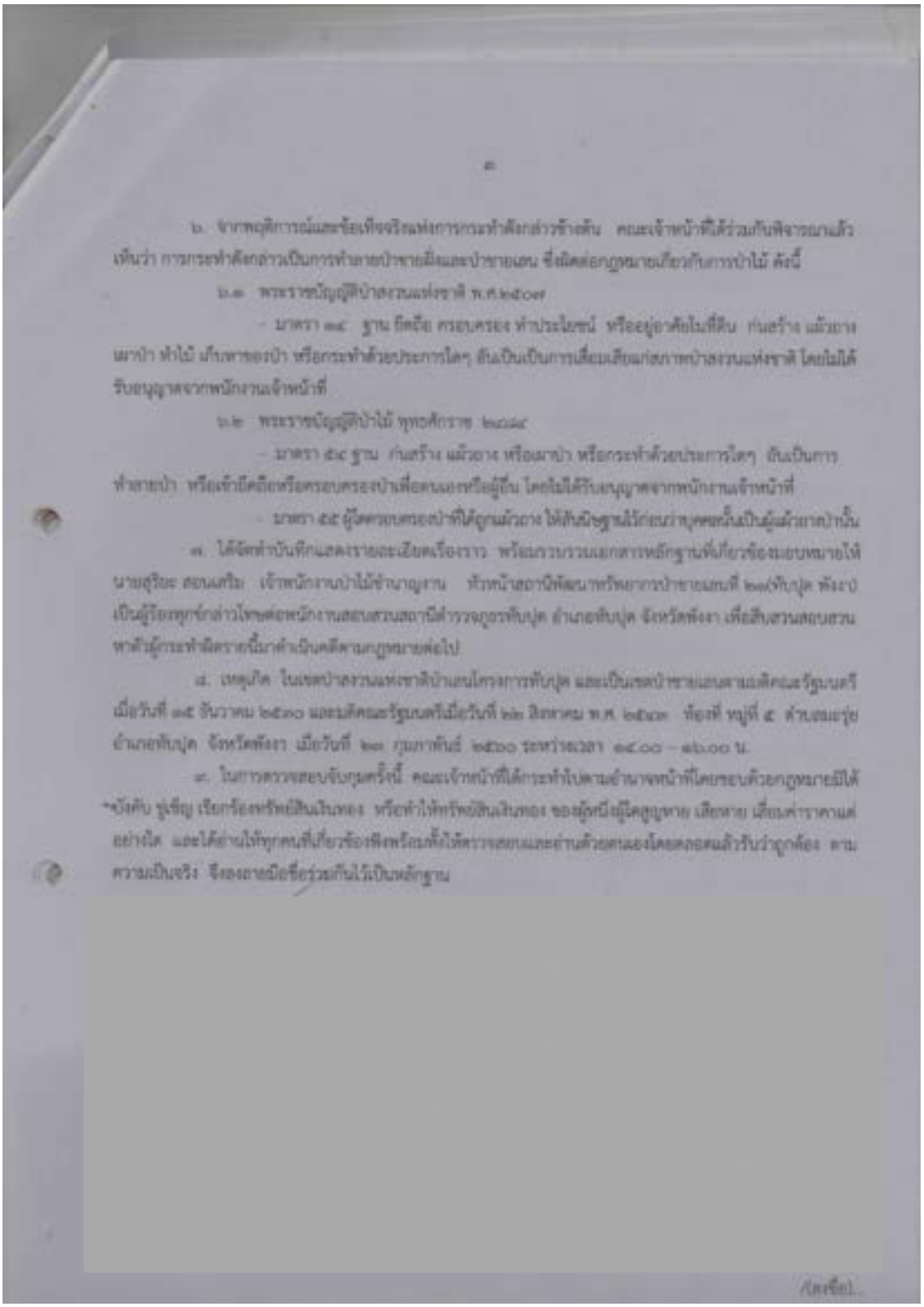








แผนที่ภูมิประเทศ มาตราส่วน ๑: ๕๐,๐๐๐ แสดงบริเวณพื้นที่เกิดเหตุ
แนบท้ายบันทึกการตรวจสอบจับกุม ฉบับลงวันที่ ๒๓ กุมภาพันธ์ ๒๕๖๐
ท้องที่บ้านคลองรูด หมู่ที่ ๕ ตำบลละอุ่น อำเภอทับปุด จังหวัดพังงา
บริเวณพื้นที่เกิดเหตุ
30
29

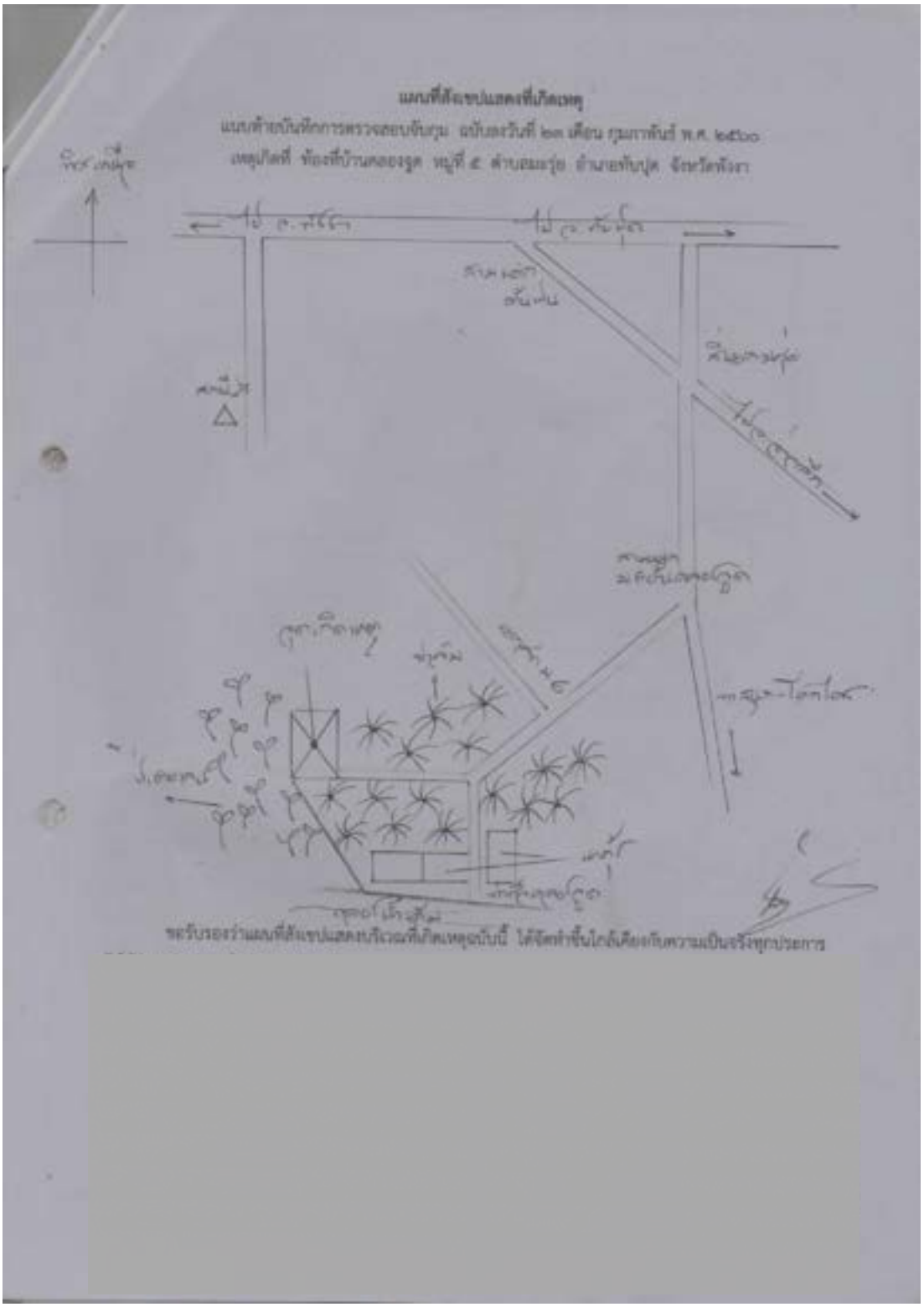

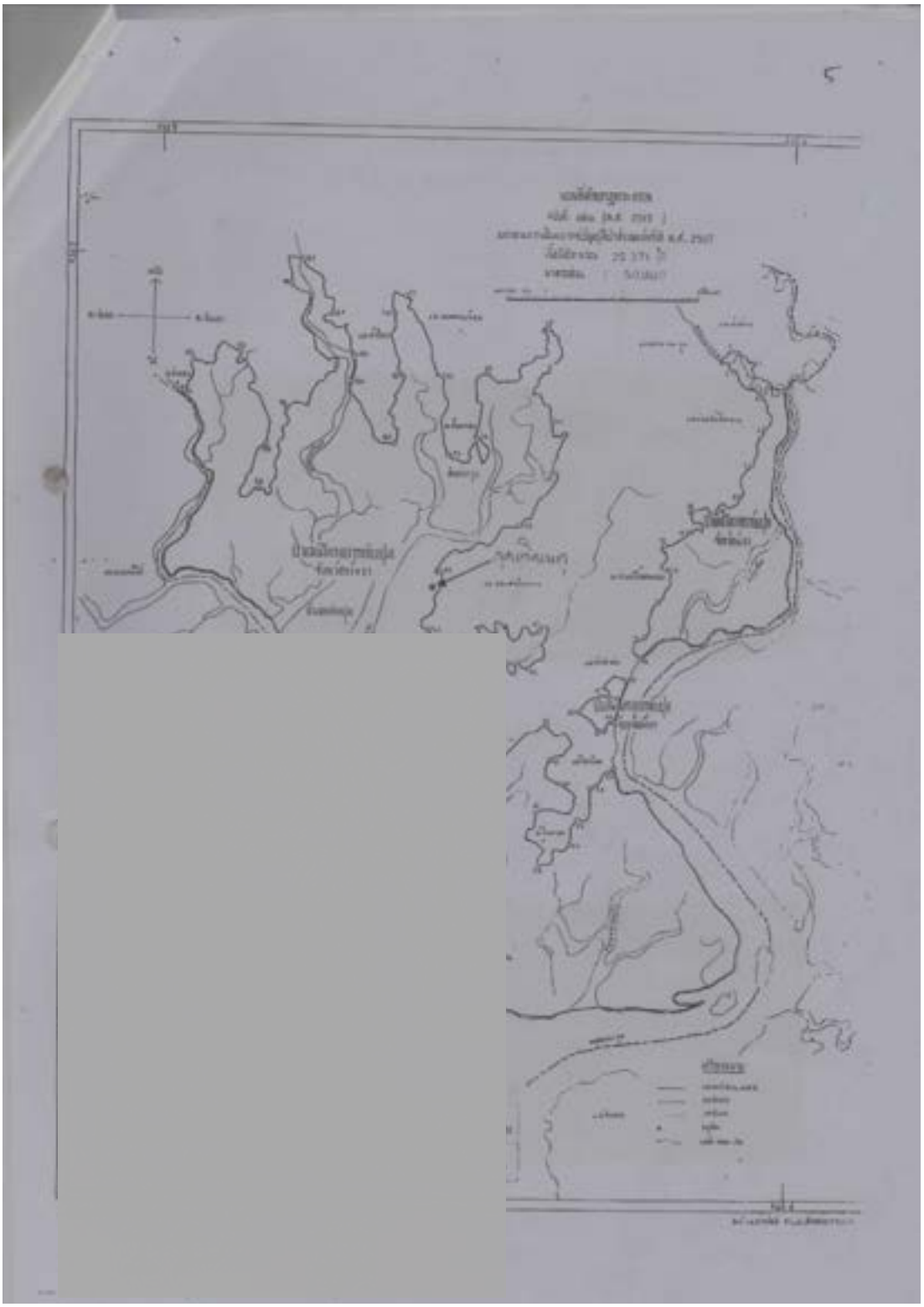

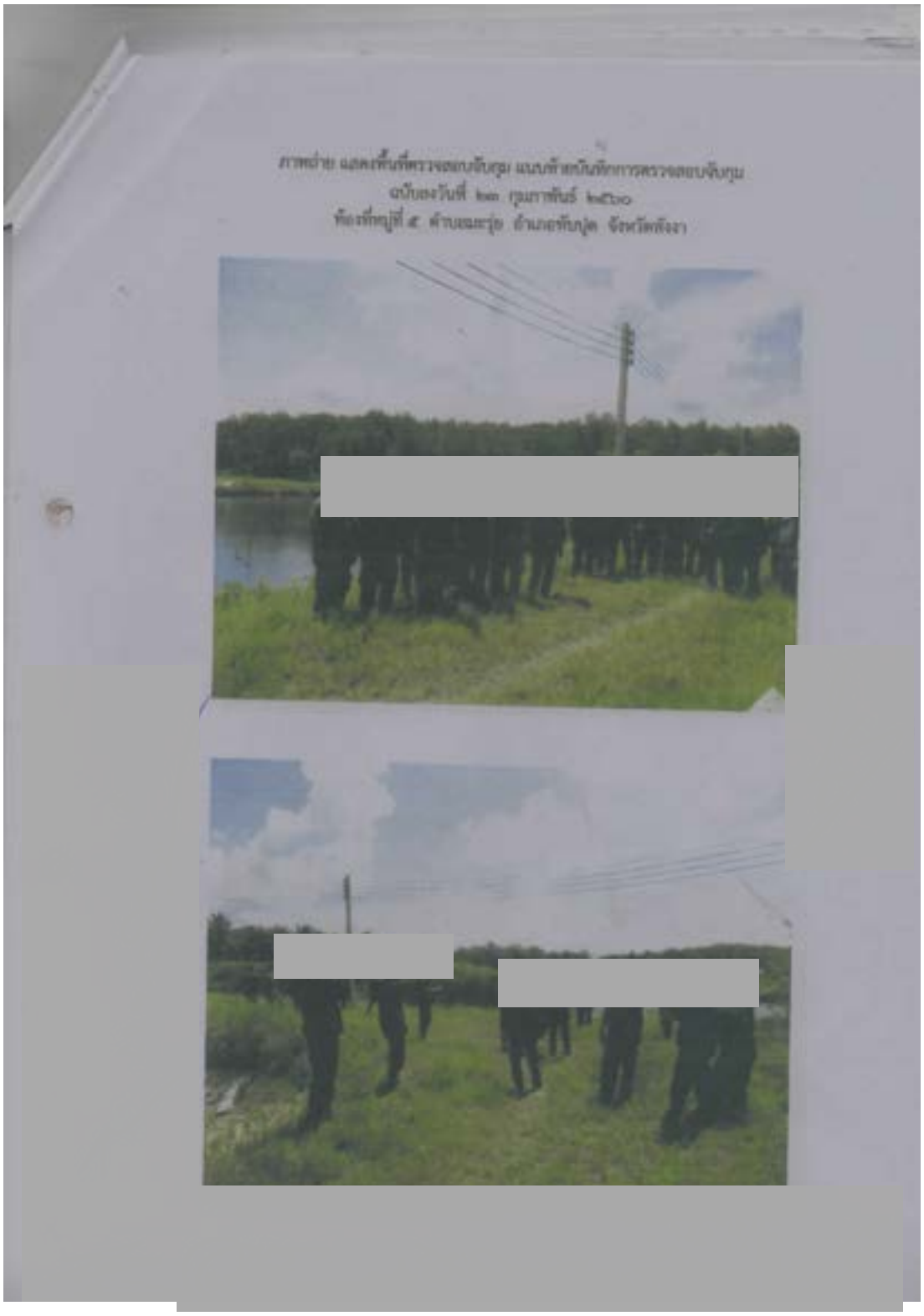





21. บันทึกการตรวจยืดของแปลง 34-VSD (ม.3 ท่าสนุก ต.มะรุ่ย อ.ทับปุด จ.พังงา)

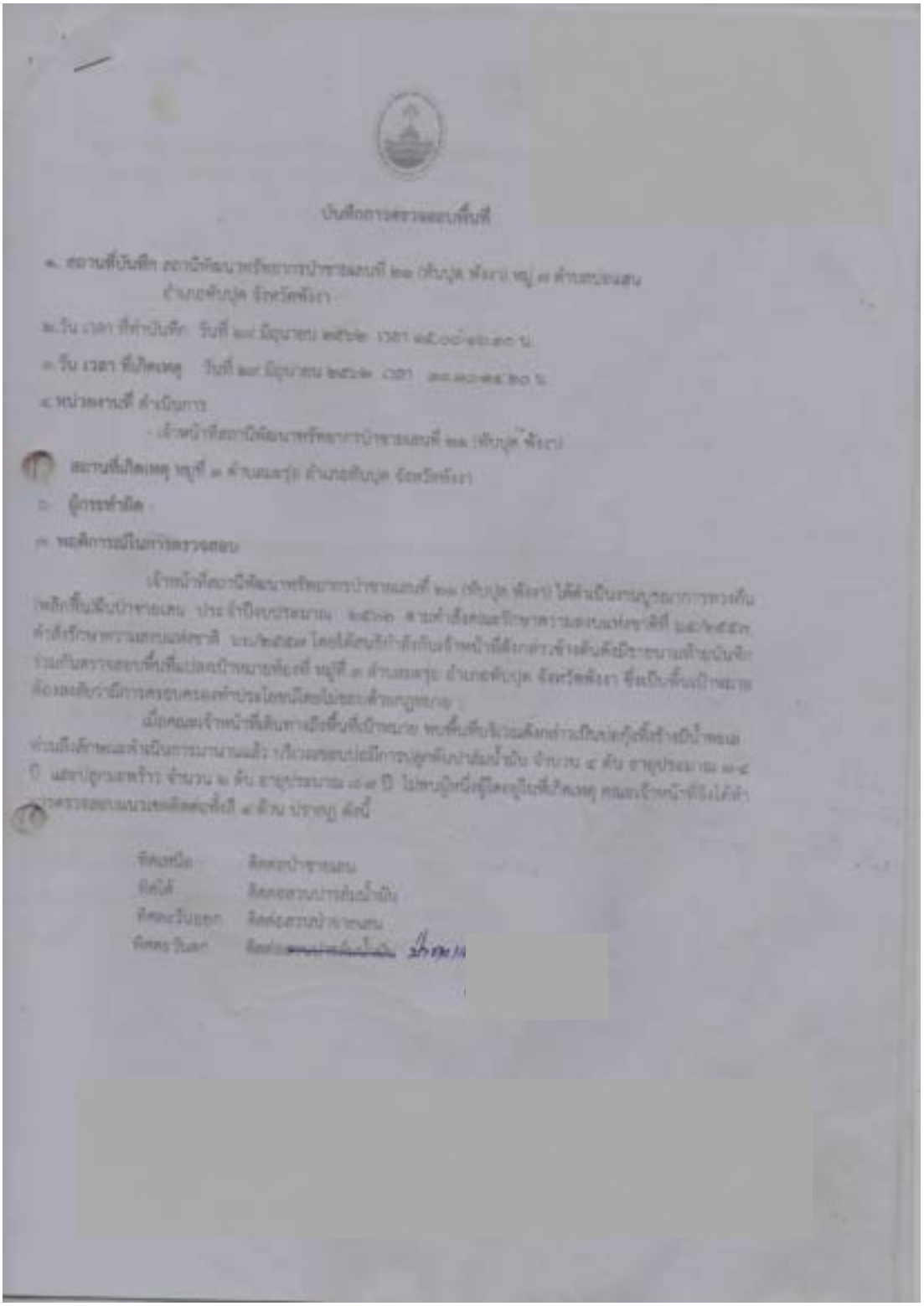

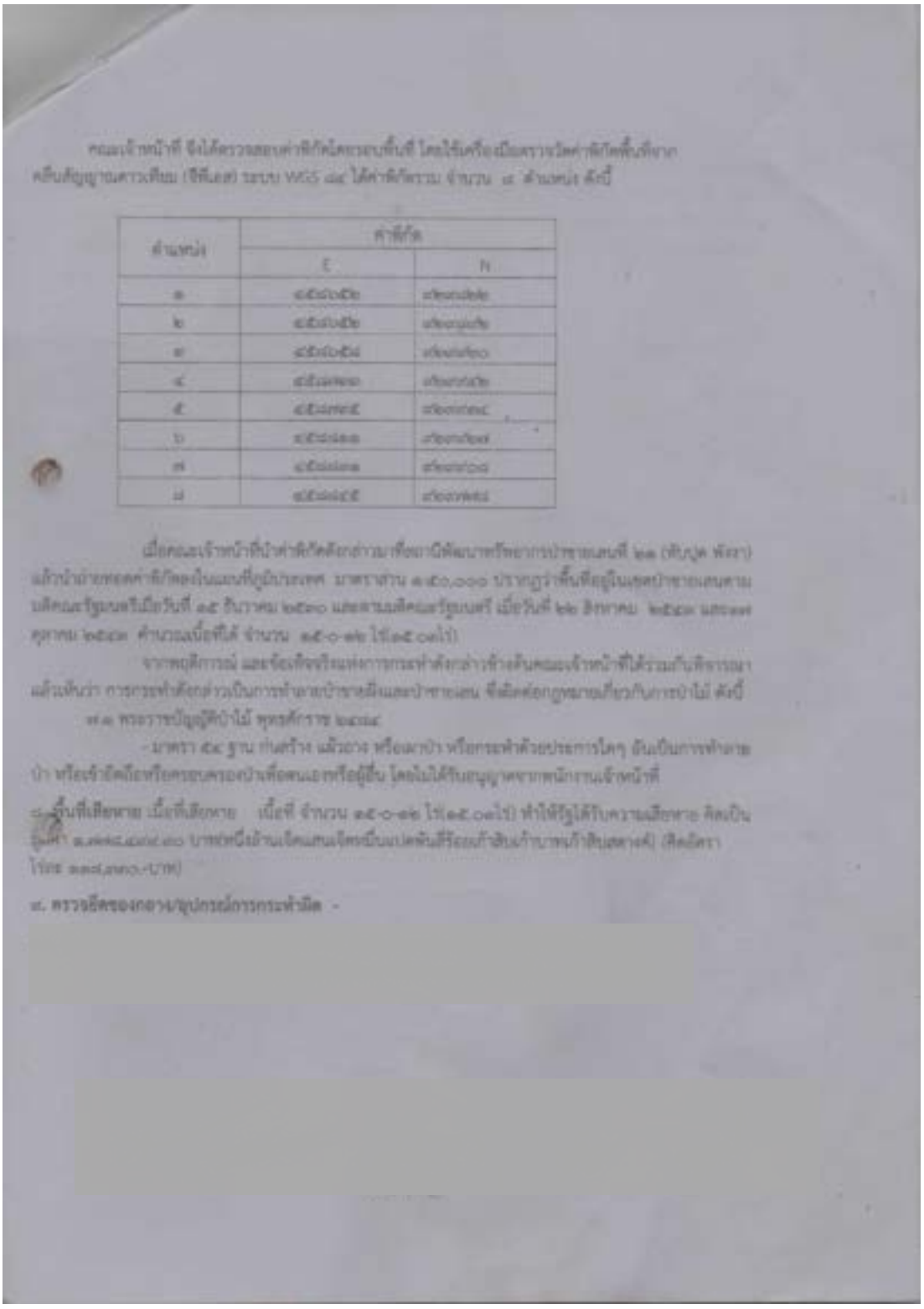

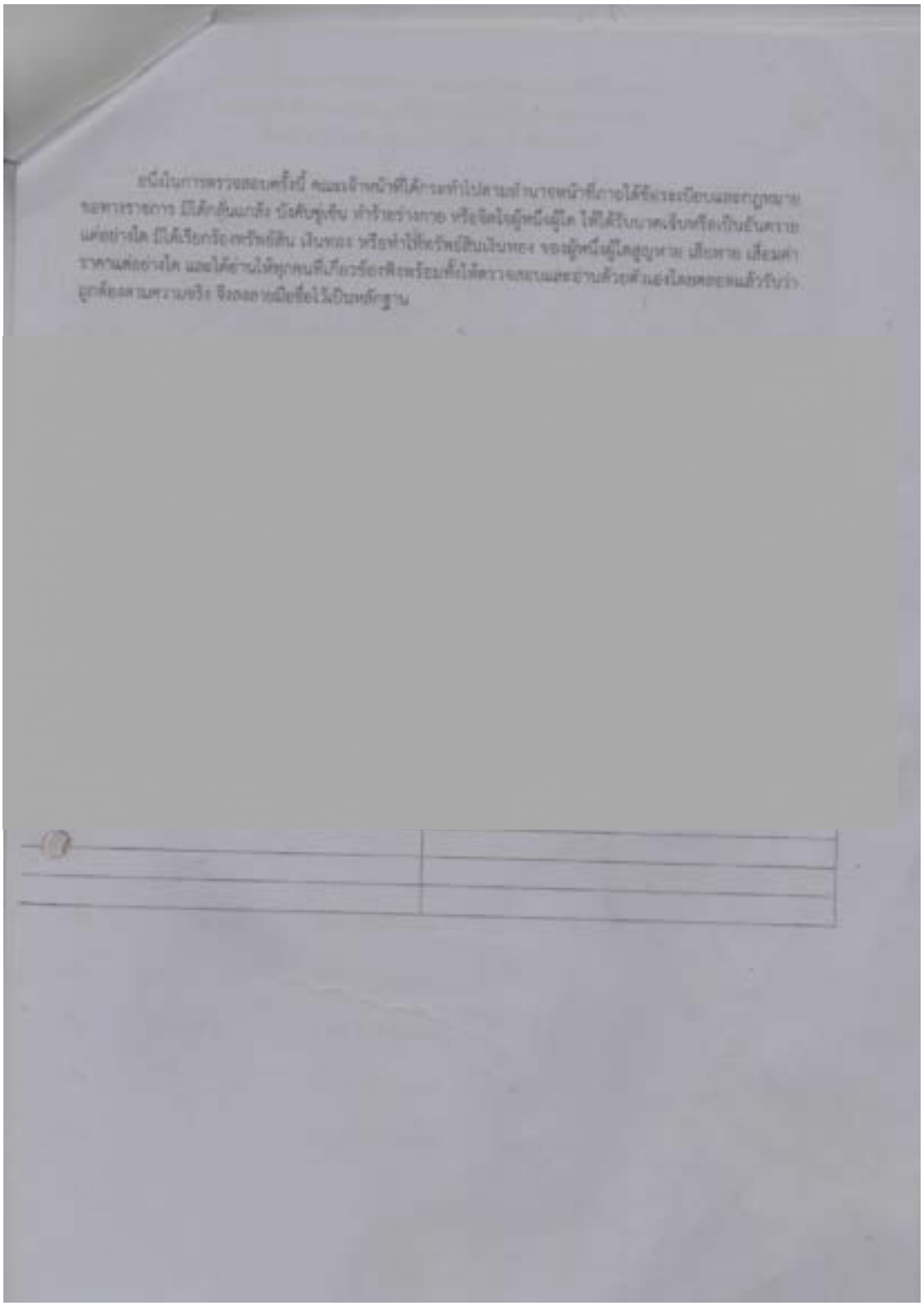

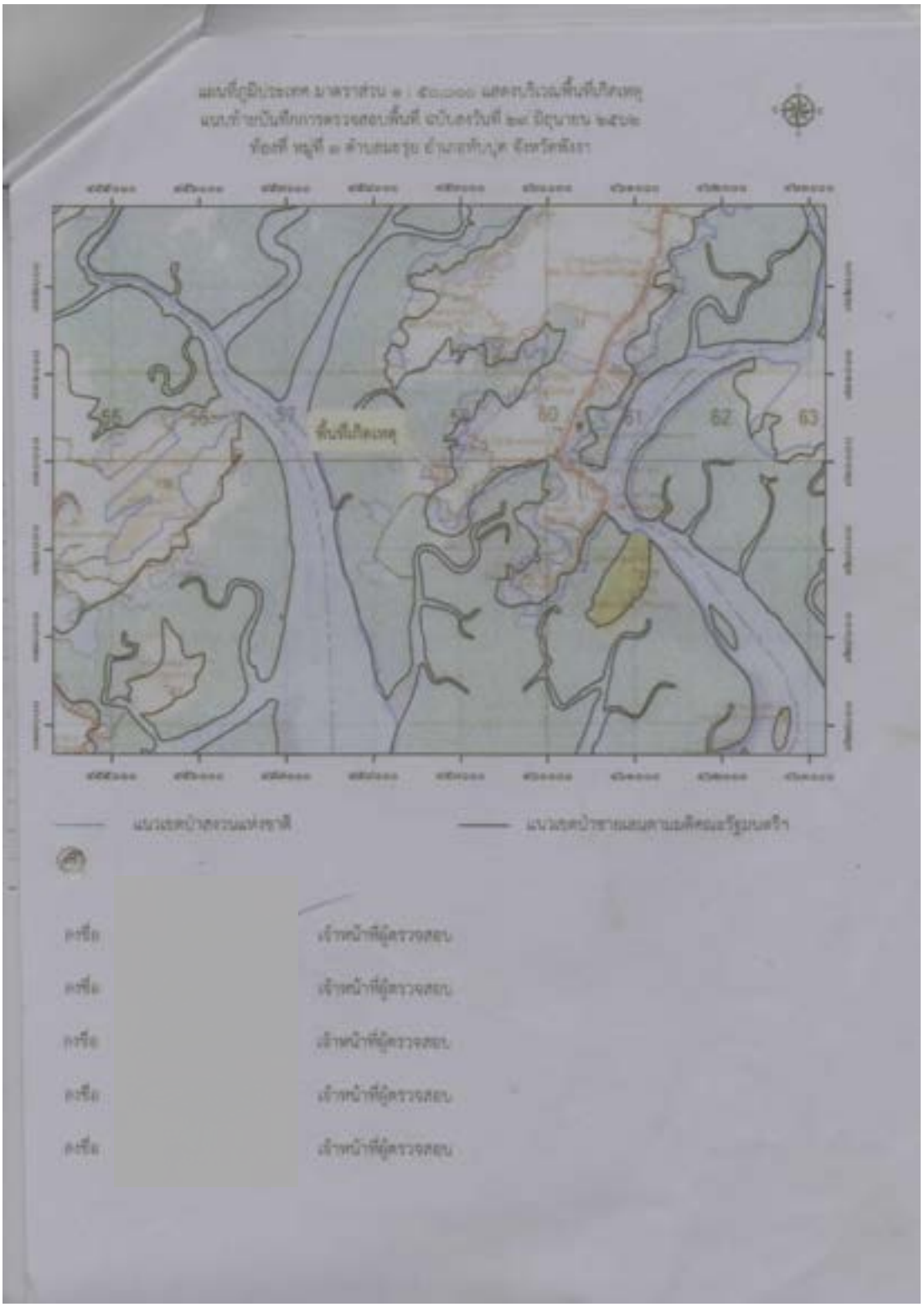

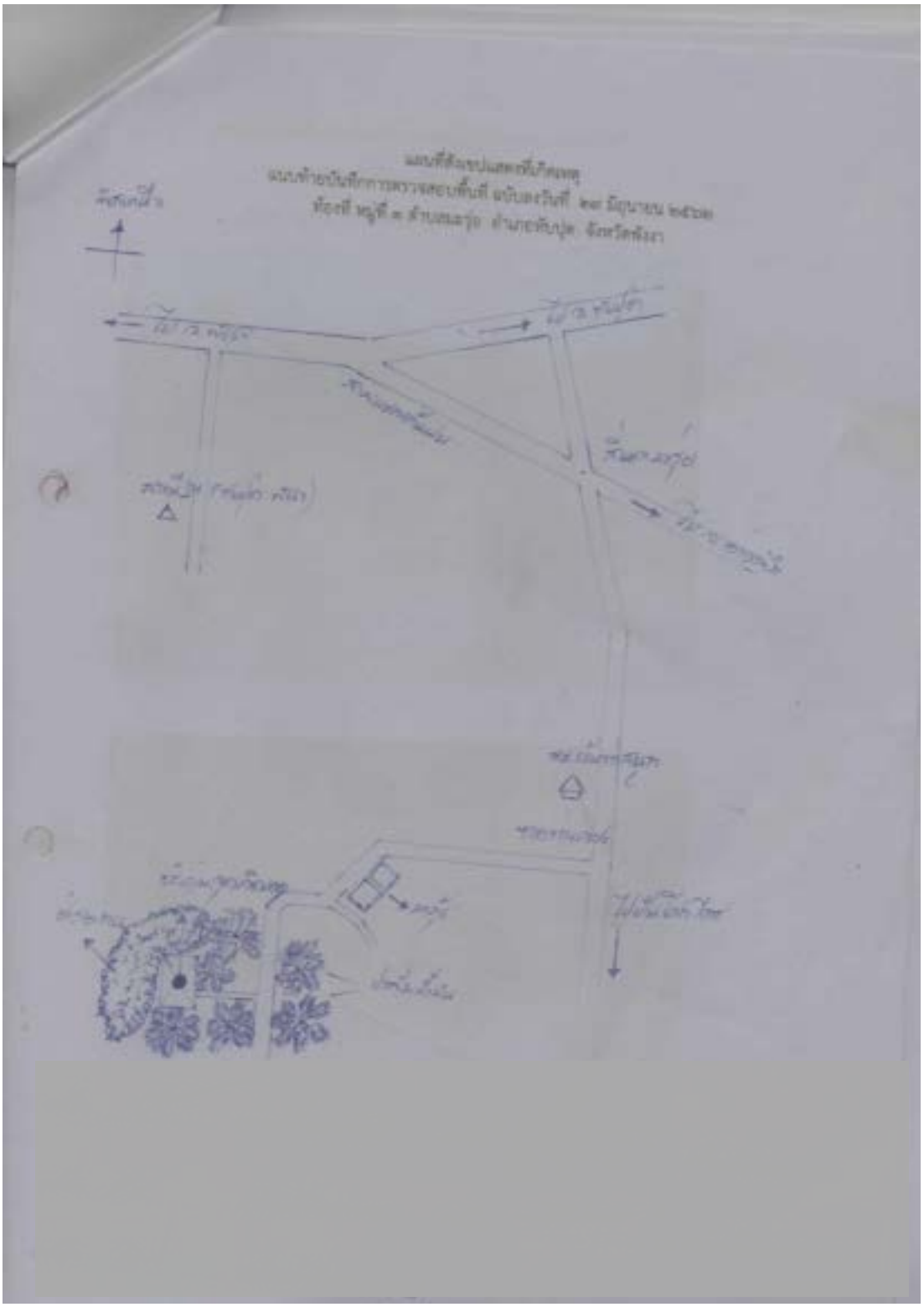



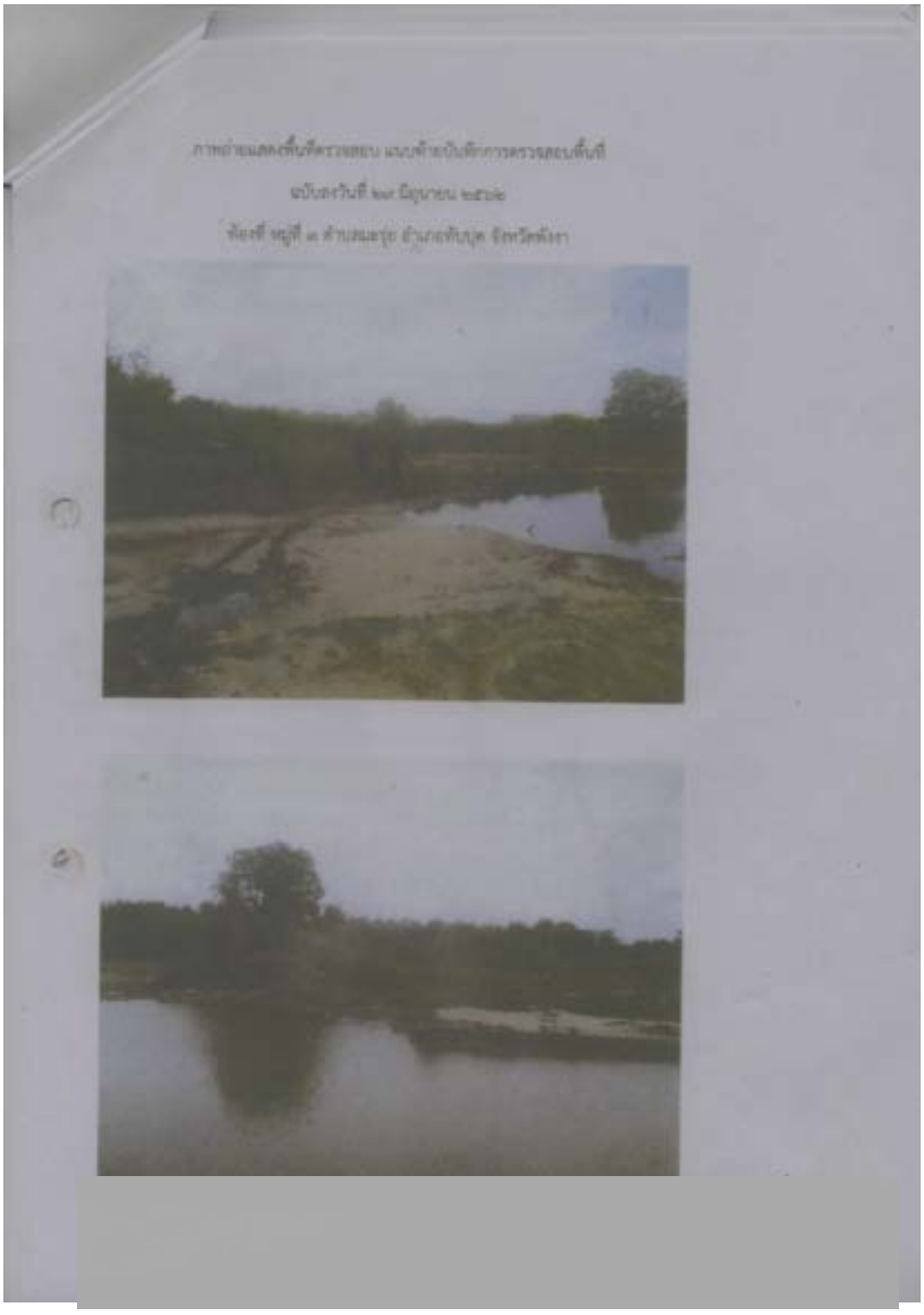

22. บันทึกการตรวจยึดของแปลง 35-VSD (ม.5 ฝ่ายท่า ต.กระโสม อ.ตะกั่วทุ่ง จ.พังงา)

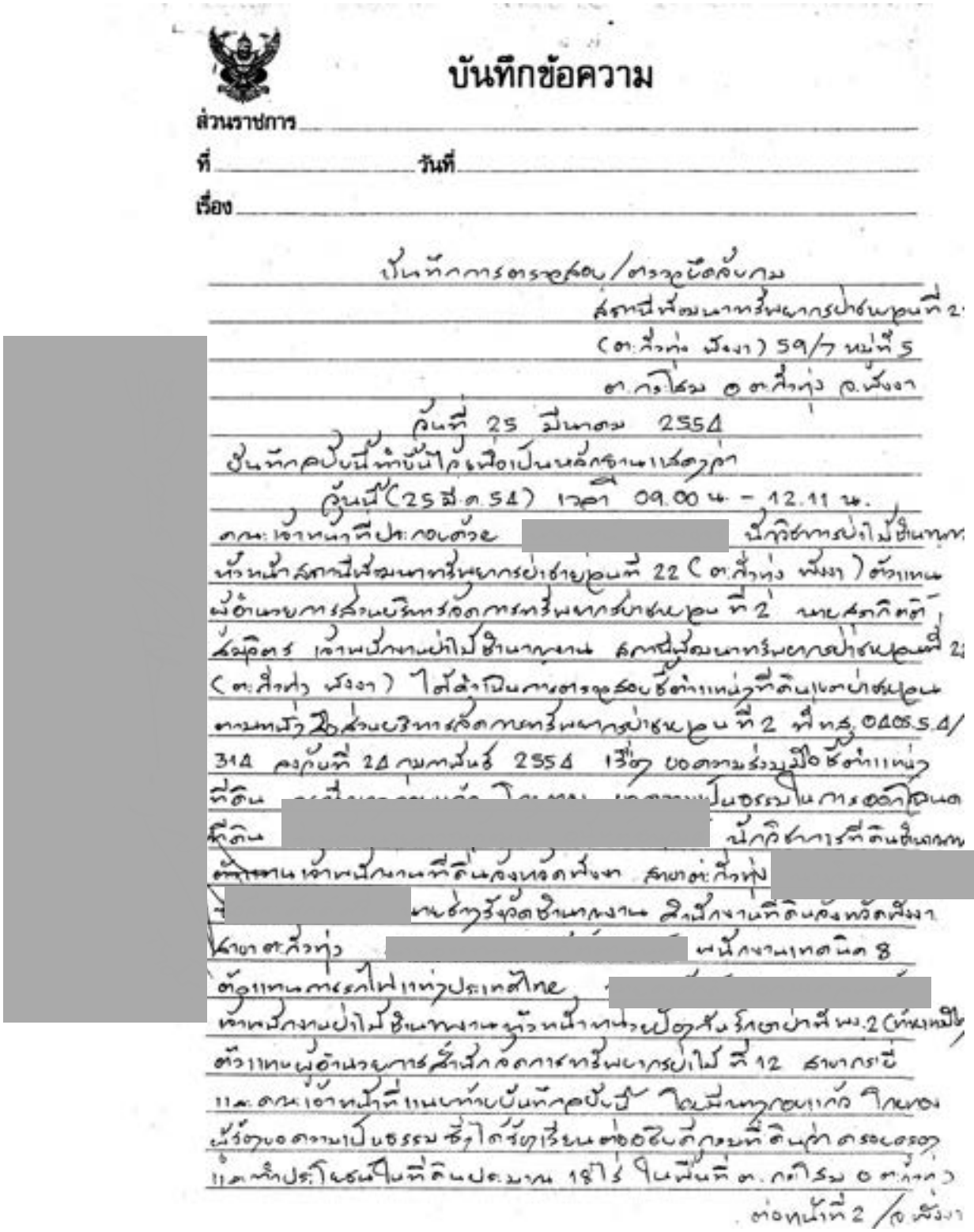

บันทึกข้อความ

ส่วนราชการ _____

ที่ _____ วันที่ _____

เรื่อง _____

เป็นบันทึกการตรวจสอบ/ตรวจยึดสิ่งของ
สถานีพัฒนาการป่าชายเลนที่ 2
(ต.ถ้ำทุ่ง พังงา) 59/7 หมู่ที่ 5
ต.กระโสม อ.ตะกั่วทุ่ง จ.พังงา
วันที่ 25 มีนาคม 2554
บันทึกฉบับนี้ทำขึ้นไว้เพื่อเป็นหลักฐานแสดงว่า
วันนี้ (25 มี.ค. 54) เวลา 09.00 น. - 12.11 น.
คณะเจ้าหน้าที่ประกอบด้วย [redacted] นักวิชาการป่าไม้ชำนาญการ
หัวหน้าสถานีพัฒนาการป่าชายเลนที่ 22 (ต.ถ้ำทุ่ง พังงา) ตัวแทน
ผู้อำนวยการสำนักบริหารจัดการการป่าชายเลนที่ 2 นายสุกิตติ์
สมุทร เจ้าพนักงานป่าไม้ชำนาญงาน สถานีพัฒนาการป่าชายเลนที่ 2
(ต.ถ้ำทุ่ง พังงา) ได้สำเนาคำสั่งแต่งตั้งเจ้าหน้าที่ตรวจยึดป่าชายเลน
ตามหนังสือสำนักบริหารจัดการการป่าชายเลนที่ 2 ที่ ทส 0405.5.4/
314 ลงวันที่ 24 กุมภาพันธ์ 2554 เรื่อง ขอความร่วมมือแต่งตั้งเจ้าหน้า
ที่ตรวจยึด [redacted] เป็นเจ้าหน้าที่ตรวจยึดป่าชายเลน
ที่ดิน [redacted] นักวิชาการที่ดินชำนาญการ
สำนักงานเจ้าพนักงานที่ดินสาขาตะกั่วทุ่ง สาขาตะกั่วทุ่ง [redacted]
[redacted] นายช่างรังวัดชำนาญงาน สำนักงานที่ดินสาขาตะกั่วทุ่ง
[redacted] นักวิชาการป่าไม้ชำนาญการ
ตัวแทนการยางแห่งประเทศไทย [redacted]
เจ้าพนักงานป่าไม้ชำนาญงาน หัวหน้าหน่วยป้องกันรักษาป่าที่ พน.2 (ท่าเหมือ
ตัวแทนผู้อำนวยการสำนักจัดการการป่าชายเลนที่ 12 สาขาระนอง
11 ฉ. คณะเจ้าหน้าที่แนบท้ายบันทึกฉบับนี้ ได้ไปตรวจแก้ไข ปรับปรุง
ปรับปรุงขอบเขตการใช้ประโยชน์ที่ดินของราษฎรที่ได้รับอนุญาตให้ใช้ประโยชน์ในที่ดินป่าสงวนฯ
ในเขตที่ประโยชน์ในที่ดินประมาณ 18 ไร่ ในพื้นที่ ต.กะโสม อ.ตะกั่วทุ่ง

ต่อหน้าที่ 2 /อ.พังงา

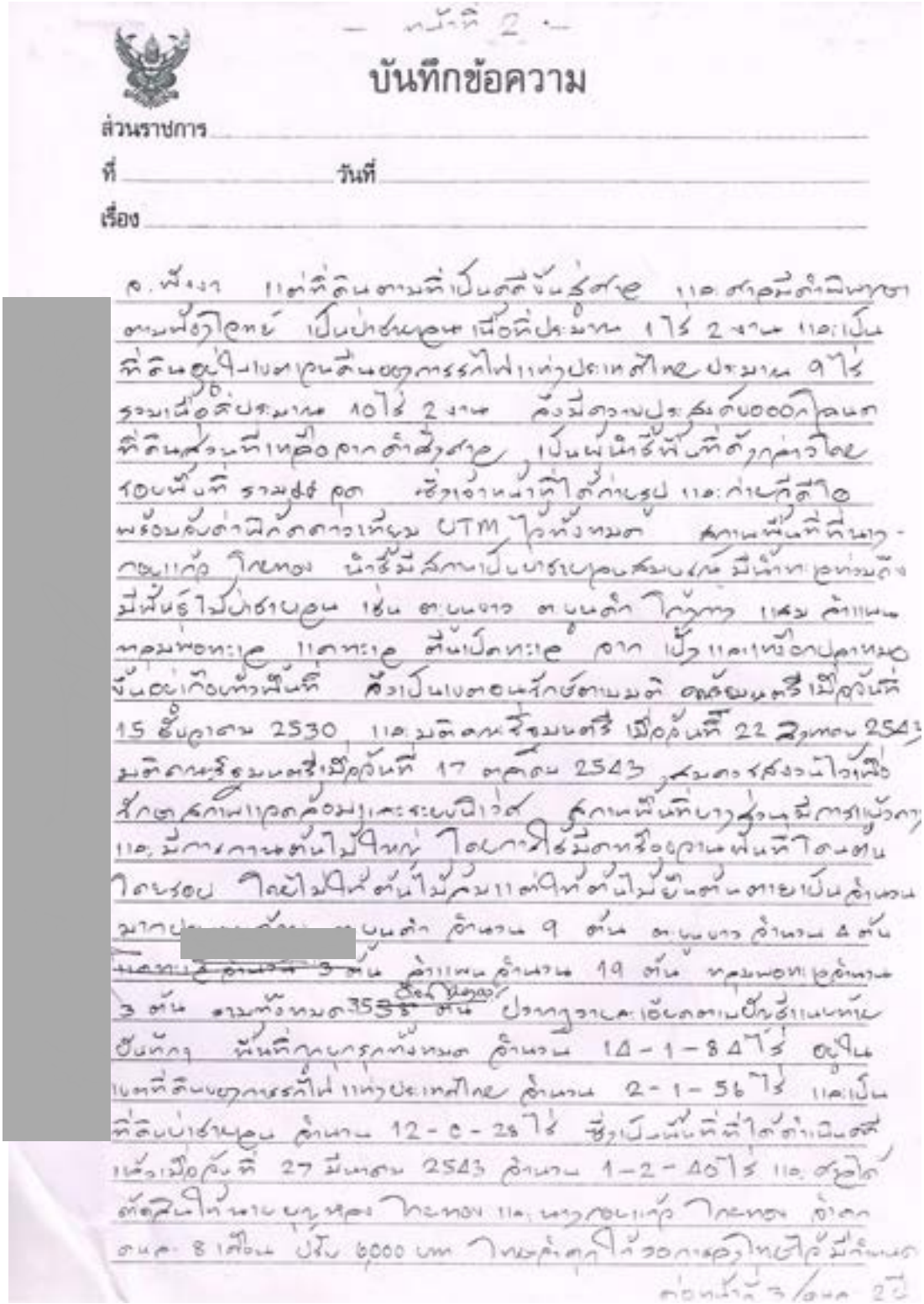

— หน้าที่ 2 —

บันทึกข้อความ

ส่วนราชการ _____

ที่ _____ วันที่ _____

เรื่อง _____

จ. พิจารณา ที่ดินตามที่เป็นตัวอักษร ที่ดินมีกำนันชาย ตามหนังสือ เป็นป่าชุมชน เนื้อที่ประมาณ 17 ไร่ 2 งาน ที่ดินอยู่ในเขตที่ดินของการรถไฟแห่งประเทศไทย ประมาณ 9 ไร่ รวมเนื้อที่ประมาณ 10 ไร่ 2 งาน ต้องมีความประสงค์ขอออกโฉนด ที่ดินส่วนที่เหลือจากตัดสาย เป็นพื้นที่ที่ถูกล้อมรอบพื้นที่ รวมทั้งหมด พร้อมลงตำแหน่งแนวเขตด้วย UTM ไว้ทั้งหมด สภาพพื้นที่ตำบลกรุงเก่า ไทยทอง นำชี้มีสภาพเป็นป่าชุมชน มีน้ำท่วมถึง มีพันธุ์ไม้ป่าชุมชน เช่น ตะแบกขาว ตะแบกดำ ไก่บาก ที่ดินมีทอหะเล ที่ดินเป็นทอหะเล ตามเป็นที่ดินที่ถูกน้ำท่วมขังตลอดทั้งปี ตั้งเป็นเขตอนุรักษ์ตามมติ คณะรัฐมนตรี เมื่อวันที่ 15 ธันวาคม 2530 ที่ดินมติคณะรัฐมนตรี เมื่อครั้งที่ 22 มีนาคม 2543 มติคณะรัฐมนตรีเมื่อครั้งที่ 17 ตุลาคม 2543 ตามหลักฐานที่ปรากฏ ตามพื้นที่บางส่วนมีการแผ้วถาง ที่ดินมีการตัดไม้ใหญ่ ไดเป็นที่ดินมีการตัดไม้ ไดรอบ ไดเป็นที่ดินไม่ตัดที่ดินมีการตัดไม้ ตามประกาศ ตำบลกรุงเก่า ตำบลตะแบกขาว ตำบลตะแบกดำ ตำบลไก่บาก ตำบลทอหะเล ตำบลเป็นตำบลที่ดินมีการตัดไม้ ตามทั้งหมด 3535 ต้น ปรากฏว่าเจ้าของที่ดินมีการตัดไม้ ยืนยัน พื้นที่ถูกบุกรุกทั้งหมด ตำบลกรุงเก่า 14-1-84 ไร่ อยู่ในเขตที่ดินของการรถไฟแห่งประเทศไทย ตำบลกรุงเก่า 2-1-56 ไร่ ที่ดินป่าชุมชน ตำบลกรุงเก่า 12-0-28 ไร่ ซึ่งเป็นพื้นที่ที่ได้ตำเนินการแล้วเมื่อครั้งที่ 27 มีนาคม 2543 ตำบลกรุงเก่า 1-2-40 ไร่ ที่ดินที่ได้ขอบุกรุก ไทยทอง ที่ดินตำบลกรุงเก่า ไทยทอง ตำบลกรุงเก่า 8 เดือน ปรับ 6000 บาท ไทยทอง

ต่อหน้า 3/ของ 2

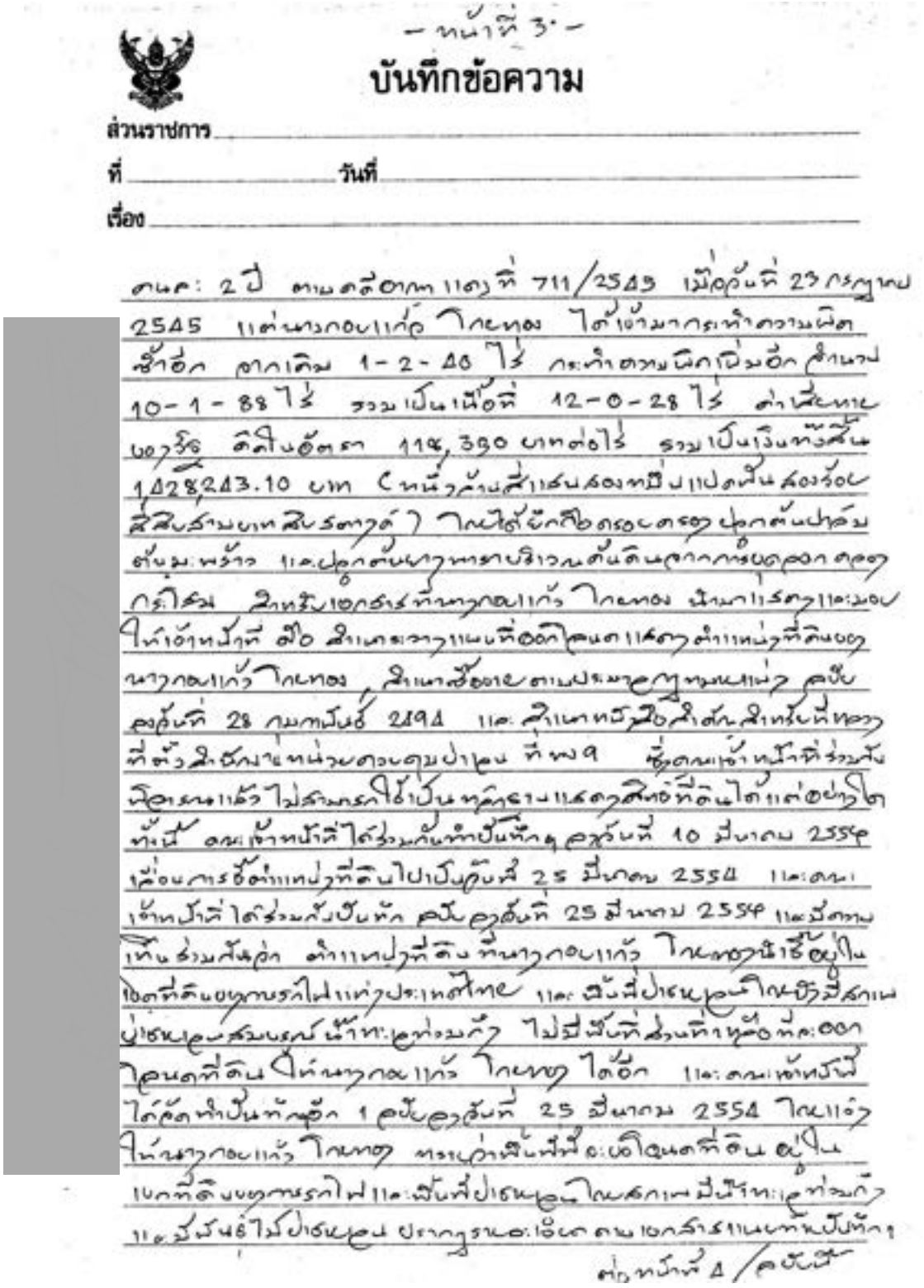

- หน้าที่ 3 -

บันทึกข้อความ

ส่วนราชการ _____

ที่ _____ วันที่ _____

เรื่อง _____

ตนค: 2 ปี ตามคำสั่งคณะกรรมการที่ 711/2545 เมื่อวันที่ 23 กรกฎาคม 2545 แต่นางกอบแก้ว โกษทอง ได้เข้ามาขอทำความตกลงเพิ่มอีก จำนวน 1-2-40 ไร่ กะทำตกลงนิคมเพิ่มอีก จำนวน 10-1-88 ไร่ รวมเป็นเนื้อที่ 12-0-28 ไร่ ค่าเสียหายเบื้องต้น คิดเป็นอัตรา 114,390 บาทต่อไร่ รวมเป็นเงินทั้งสิ้น 1,428,243.10 บาท (หนึ่งล้านสี่แสนสองหมื่นแปดพันสองร้อยสี่สิบสามบาทสิบสตางค์) โดยได้ยึดถือตามหลักเกณฑ์ปลูกต้นป่าทดแทนพร้อม และปลูกต้นยางพาราในพื้นที่ตามคำสั่งคณะกรรมการฯ ดังกล่าว สำหรับเอกสารที่นางกอบแก้ว โกษทอง นำมาแสดงและมอบให้เจ้าหน้าที่ คือ สำเนาหนังสือแจ้งการตรวจแนวเขตสำหรับที่ดินของนางกอบแก้ว โกษทอง สำเนาสัญญาซื้อขายตามประมวลกฎหมายที่ดิน ลงวันที่ 28 กุมภาพันธ์ 2494 และสำเนาหนังสือสำคัญสำหรับที่หลวง ที่ ตั้ง สำนักงานหน่วยควบคุมป่าคลอง ที่ พง 9 ซึ่งคณะเจ้าหน้าที่ร่วมสังเกตการณ์แล้วไม่สามารถใช้เป็นหลักฐานแสดงสิทธิที่ดินได้แต่อย่างใด ทั้งนี้ คณะเจ้าหน้าที่ได้ร่วมกันทำปันหมุดครั้งที่ 10 วันที่ 25 มีนาคม 2554 เพื่อนำการชี้ตำแหน่งที่ดินไปปักวันที่ 25 มีนาคม 2554 และคณะเจ้าหน้าที่ได้ร่วมกันปักหลัก ครั้งสุดท้าย วันที่ 25 มีนาคม 2554 และมีการเห็นร่วมกันว่า ตำแหน่งที่ดินที่นางกอบแก้ว โกษทอง นำชี้อยู่ในเขตที่ดินของกรมป่าไม้ และเป็นพื้นที่ป่าสงวนแห่งชาติ และเป็นพื้นที่ป่าอนุรักษ์ ไม่มีสิทธิที่จะนำหลักฐานดังกล่าวมาอ้างได้ คณะเจ้าหน้าที่ได้ตัดหมุดปันหมุดอีก 1 ต้น ครั้งสุดท้าย วันที่ 25 มีนาคม 2554 ณ บ้านนางกอบแก้ว โกษทอง ทราบว่าพื้นที่จะเข้าไปดำเนินการที่ดินอยู่ในเขตที่ดินของกรมป่าไม้ และเป็นพื้นที่ป่าอนุรักษ์ ในท้องที่ตำบลเขาพนม อำเภอเขาพนม และเป็นพื้นที่ป่าสงวน ประกาศกระทรวงเกษตรและสหกรณ์ ฉบับที่ 4 /ตอนที่

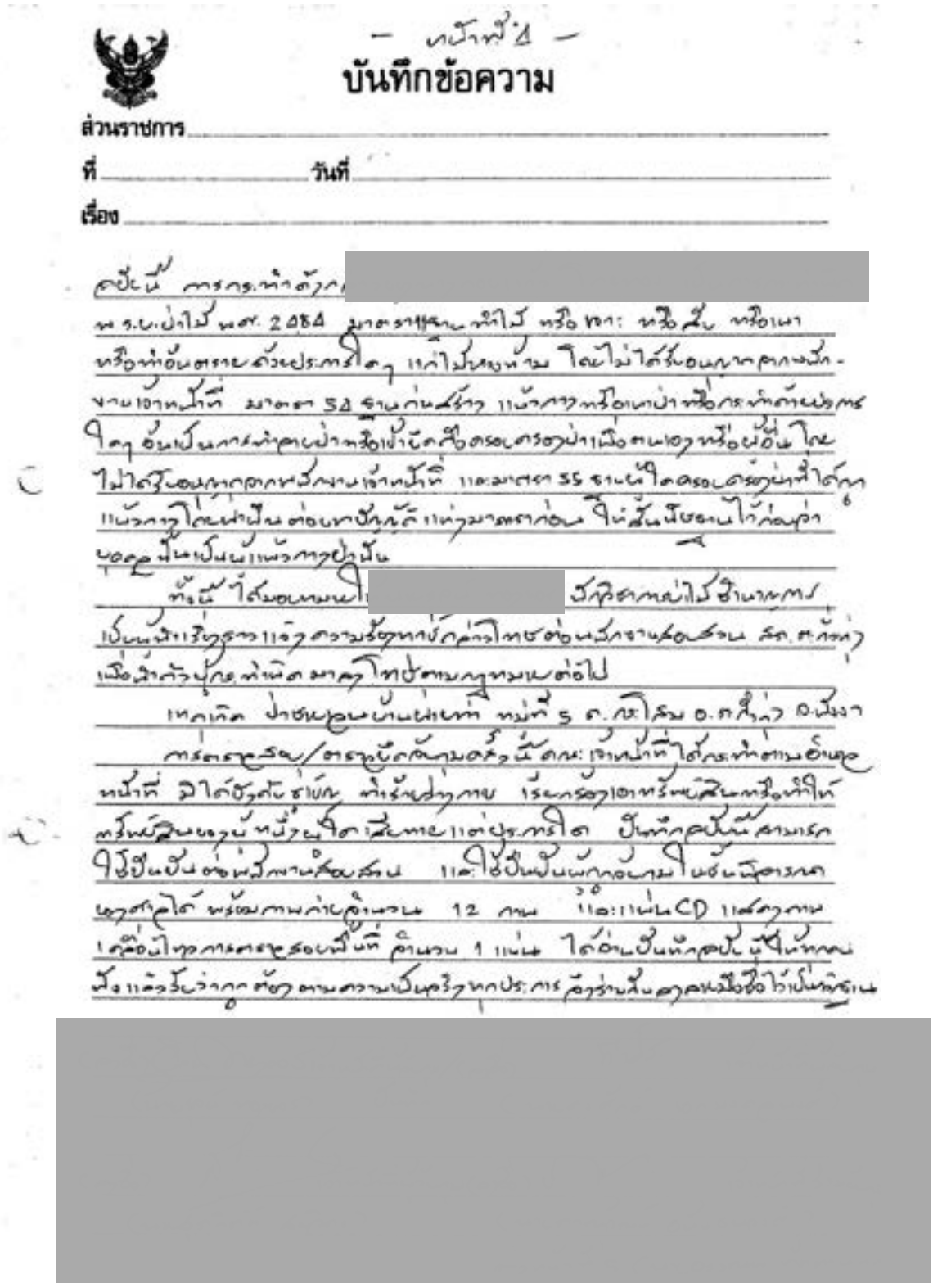

— หน้าที่ 1 —

บันทึกข้อความ

ส่วนราชการ _____

ที่ _____ **วันที่** _____

เรื่อง _____

[redacted]

[redacted]

[redacted]

- หน้า 5 -

บันทึกข้อความ

ส่วนราชการ _____

ที่ _____ วันที่ _____

เรื่อง _____



_____

_____

_____

_____

_____

_____

_____

_____

_____

_____

_____

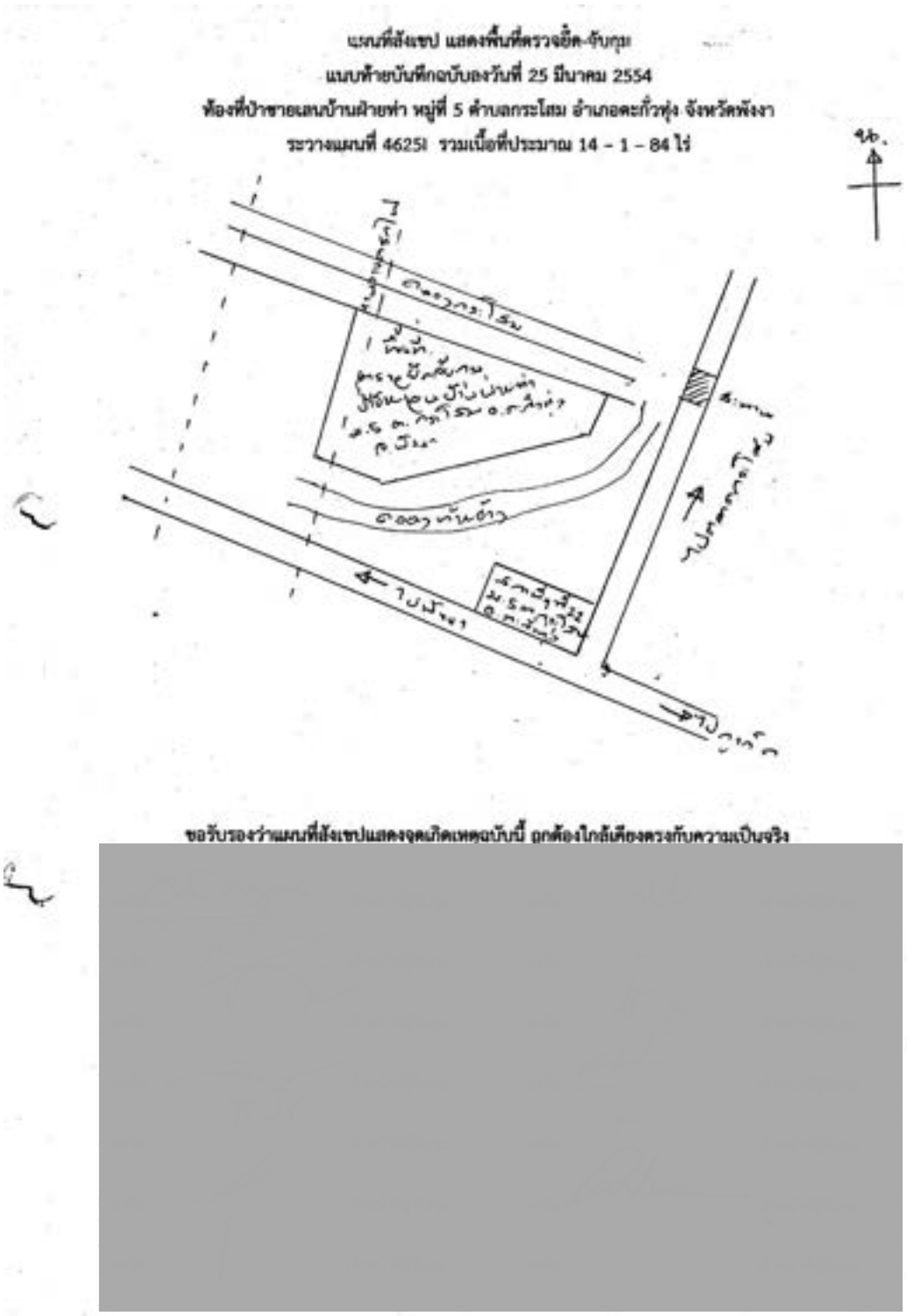
แผนที่สังเขป แสดงพื้นที่ตรวจยึด-จับกุม
แนบท้ายบันทึกฉบับลงวันที่ 25 มีนาคม 2554
ท้องที่บ้านชายเขตบ้านฝั่งท่า หมู่ที่ 5 ตำบลกระโสม อำเภอคะกิวทุ่ง จังหวัดพังงา
ระวางแผนที่ 4625I รวมเนื้อที่ประมาณ 14 - 1 - 84 ไร่
ขอรับรองว่าแผนที่สังเขปแสดงจุดเกิดเหตุฉบับนี้ ถูกต้องใกล้เคียงตรงกับความเป็นจริง

แผนที่แสดงพิกัดแสดงพื้นที่ตรวจยึด-ยับกุม แนบท้ายบันทึกฉบับลงวันที่ 25 มีนาคม 2554
ท้องที่บ้านชายเลนบ้านฝั่งหก หมู่ที่ 5 ตำบลกระโสม อำเภอตะกั่วทุ่ง จังหวัดพังงา
รวมเนื้อที่ประมาณ 12 – 0 – 28 ไร่

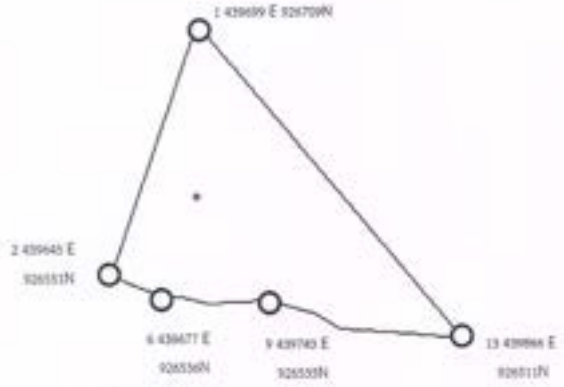

ค่าพิกัด UTM

เนื้อที่ 12 – 0 – 28 ไร่		
Number	Easting	Northing
1	439699	926709
2	439645	926551
3	439659	926545
4	439673	926540
5	439672	926540
6	439677	926536
7	439689	926537
8	439706	926533
9	439743	926535
10	439773	926527
11	439788	926517
12	439832	926514
13	439866	926511
1	439699	[redacted]

แผนที่ภูมิประเทศและจุดพิกัดที่ตรวจยึด-จับกุม แบบท้ายบันทึกลงวันที่ 25 มีนาคม 2554

ท้องที่ป่าขายเลนบ้านฝายท่า หมู่ที่ 5 ตำบลกระโสม อำเภอละหิ่วหุ่ง จังหวัดพังงา

นอกเขตป่าสงวนแห่งชาติ ระวางแผนที่ 4625I มาตราส่วน 1:50,000

รวมเนื้อที่ประมาณ 12 - 0 - 28 ไร่



เครื่องหมายแผนที่

พื้นที่ป่าขายเลน เนื้อที่ประมาณ 12 - 00 - 28 ไร่ ถนน

พื้นที่ตรวจยึด-จับกุม เมื่อวันที่ 27 มีนาคม 2543 เนื้อที่ 1 - 2 - 40 ไร่



แผนที่ภูมิประเทศแสดงพื้นที่ตรวจยึด-จับกุม แนบท้ายบันทึกฉบับลงวันที่ 25 มีนาคม 2554

ท้องที่ป่าชายเลนบ้านฝ่ายท่า หมู่ที่ 5 ตำบลกระโสม อำเภอตะกั่วทุ่ง จังหวัดพังงา

นอกเขตป่าสงวนแห่งชาติ ระวางแผนที่ 4625I มาตราส่วน 1:20,000

รวมเนื้อที่ประมาณ 12 – 0 – 28 ไร่

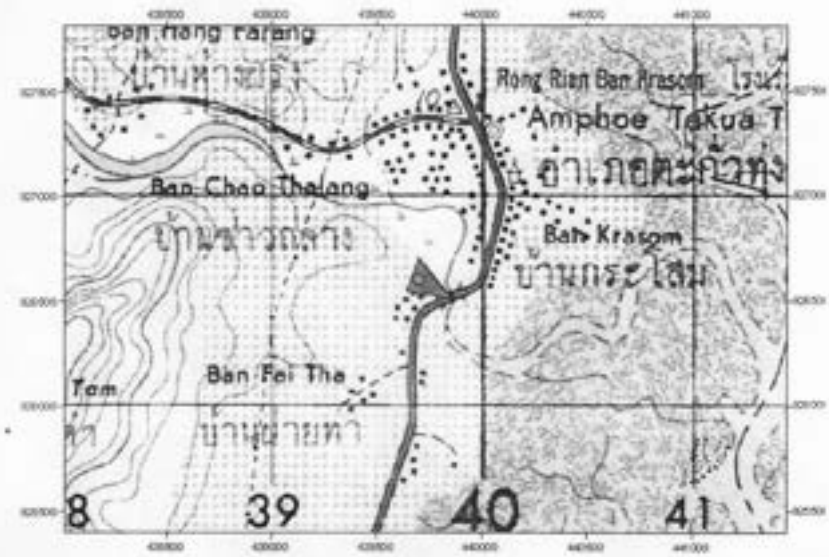

เครื่องหมายแผนที่

พื้นที่ป่าชายเลน เนื้อที่ประมาณ 12 – 00 – 28 ไร่ — ถนน

พื้นที่ตรวจยึด-จับกุม เมื่อวันที่ 27 มีนาคม 2543 เนื้อที่ 1 – 2 – 40 ไร่

[redacted]


แผนที่แสดงพื้นที่ตรวจยึด-จับกุม แนบท้ายบันทึกฉบับลงวันที่ 25 มีนาคม 2554
ท้องที่ป่าชายเลนบ้านฝายหก หมู่ที่ 5 ตำบลกระโสม อำเภอตะกั่วทุ่ง จังหวัดพังงา
ระวางแผนที่ 4625I มาตราส่วน 1:20,000
รวมเนื้อที่ประมาณ 14 - 1 - 84 ไร่
Ban Hang Farang
Rong Rian Ban Krasom
Amphoe Takua
Ban Chao Thalang
Ban Krasom
Ban Fai Tha
39
40
41
เครื่องหมายแผนที่
เขตรอไฟ
ถนน
พื้นที่ป่าชายเลน เนื้อที่ประมาณ 12 - 00 - 28 ไร่
พื้นที่การรอไฟ เนื้อที่ประมาณ 2 - 1 - 56 ไร่

แผนที่ภูมิประเทศแสดงพื้นที่ตรวจยึด-จับกุม แบบท้ายบันทึกฉบับลงวันที่ 25 มีนาคม 2554
ท้องที่ป่าชายเลนบ้านฝั่งท่า หมู่ที่ 5 ตำบลกระโสม อำเภอตะกั่วทุ่ง จังหวัดพังงา
นอกเขตป่าสงวนแห่งชาติ ระวางแผนที่ 4625I มาตราส่วน 1:20,000
รวมเนื้อที่ประมาณ 12 – 0 – 28 ไร่

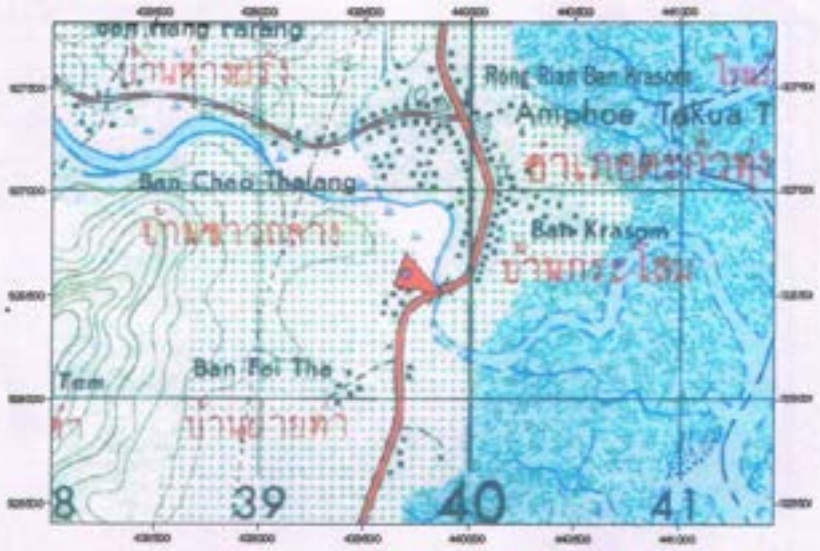

เครื่องหมายแผนที่
พื้นที่ป่าชายเลน เนื้อที่ประมาณ 12 – 00 – 28 ไร่ ถนน

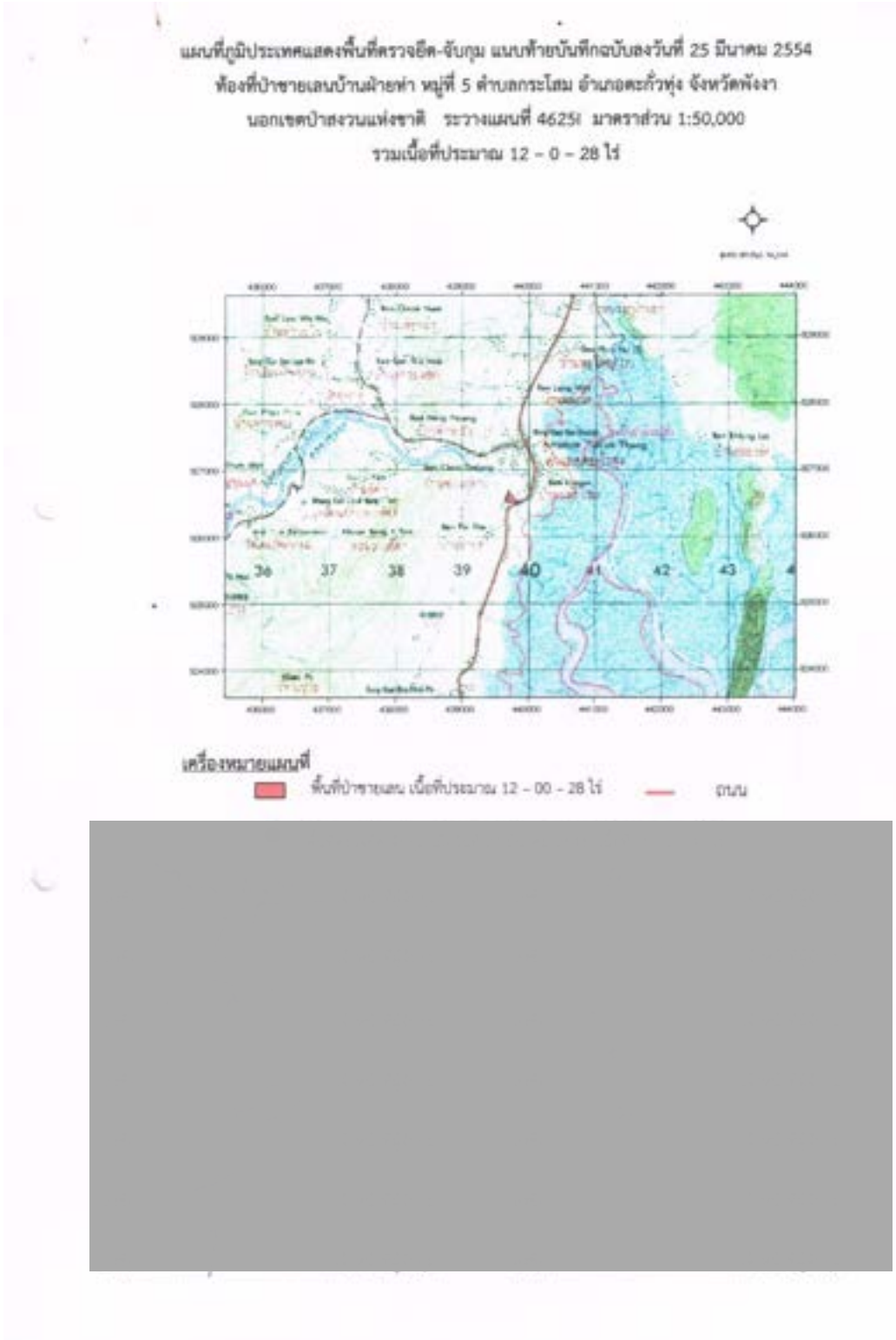
แผนที่ภูมิประเทศแสดงพื้นที่ตรวจยึด-จับกุม แนบท้ายบันทึกฉบับลงวันที่ 25 มีนาคม 2554
ท้องที่ป่าชายเลนบ้านฝั่งหก หมู่ที่ 5 ตำบลกระโสม อำเภอคะกั่วทุ่ง จังหวัดพังงา
นอกเขตป่าสงวนแห่งชาติ ระวางแผนที่ 4625I มาตราส่วน 1:50,000
รวมเนื้อที่ประมาณ 12 - 0 - 28 ไร่
36
37
38
39
40
41
42
43
เครื่องหมายแผนที่
ถนน

ภาพถ่ายแสดงบริเวณที่ทำการตรวจยึด-จับกุม

แนบท้ายบันทึกฉบับลงวันที่ 25 มีนาคม 2554

ท้องที่บ้านชายเลนบ้านฝั่งท่า หมู่ที่ 5 ตำบลกระโสม อำเภอตะกั่วทุ่ง จังหวัดพังงา





ภาพถ่ายแสดงบริเวณที่ทำการตรวจยึด-จับกุม
แนบท้ายบันทึกฉบับลงวันที่ 25 มีนาคม 2554
ท้องที่ป่าชายเลนบ้านฝายท่า หมู่ที่ 5 ตำบลกระโสม อำเภอคะกั๊วทุ่ง จังหวัดพังงา











ภาพถ่ายแสดงบริเวณที่ทำการตรวจยึด-จับกุม

แนบท้ายบันทึกฉบับลงวันที่ 25 มีนาคม 2554

ท้องที่ป่าชายเลนบ้านฝ่ายท่า หมู่ที่ 5 ตำบลกระโสม อำเภอตะกั่วทุ่ง จังหวัดพังงา









[redacted]

บัญชีแสดงรายการไม้ที่ถูกกานเพื่อให้ยืนต้นตาย

แนบท้ายบันทึกฯ ลงวันที่ 25 มีนาคม 2554

ท้องที่ป่าชายเลน บ้านฝั่งท่า หมู่ที่ 5 ตำบลกระโสม อำเภอตะกั่วทุ่ง จังหวัดพังงา

ลำดับที่	ชนิด	ขนาด (ซม.)		ปริมาตร (ลบ.ม.)	ค่าเศษหลวง (บาท)	หมายเหตุ (ก.พ.ก.)
		โต	สูง			
1	ตะบูนดำ	67	1,000	0.27	10.80	439750
2	ตะบูนดำ	52	1,000	0.10	4.00	926582
3	ตะบูนขาว	100	2,000	1.59	62.80	439736 926591
4	ตะบูนดำ	164	2,000	4.07	162.80	439745 926602
5	ตะบูนขาว	107	1,800	1.43	57.20	439740
6	ถั่วแพน	55	1,600	0.17	5.10	926604
7	ถั่วแพน	140	2,000	3.12	93.60	
8	ตะบูนขาว	102	1,500	1.19	47.60	439744 926604
9	ถั่วแพน	78	1,900	0.41	12.30	439746 926608
10	ถั่วแพน	90	1,900	0.41	12.30	439749
11	ถั่วแพน	110	2,000	1.22	36.60	926611
12	ถั่วแพน	110	1,900	1.83	54.90	439747 926629
13	ถั่วแพน	100	1,900	1.51	45.30	439742 926614
14	ถั่วแพน	73	1600	0.30	9.00	
15	ตะบูนดำ	100	800	0.64	25.60	
16	ถั่วแพน	100	2000	1.59	47.70	439727
17	ถั่วแพน	100	2000	1.59	47.70	926619
18	ตะบูนดำ	114	2000	1.93	77.20	
19	ตะบูนดำ	142	2000	3.12	124.80	

- 2 -

ลำดับที่	ชนิด	ขนาด (ซม.)		ปริมาตร (ลบ.ม.)	ค่าภาคหลวง (บาท)	หมายเหตุ (ตำแหน่ง)
		โต	สูง			
20	หลุมพอทะเล	92	1,300	0.84	67.20	
21	ตะบูนดำ	90	1,500	0.97	38.80	
22	ลำแพน	86	1,800	1.16	34.80	
23	ลำแพน	90	1,800	1.16	34.80	
24	ลำแพน	65	1,700	0.30	9.00	
25	ลำแพน	65	1,700	0.30	9.00	439736
26	ลำแพน	65	1,700	0.30	9.00	926609
27	ลำแพน	70	1,700	0.30	9.00	
28	ลำแพน	82	1,800	0.40	12.00	
29	ลำแพน	90	1,800	1.16	34.80	
30	ตะบูนขาว	78	1,800	0.40	16.00	
31	ตะบูนดำ	63	1,500	0.20	8.00	
32	ตะบูนดำ	125	1800	2.42	96.80	
33	หลุมพอทะเล	90	1800	1.16	92.80	439701
34	หลุมพอทะเล	125	1800	2.42	193.60	926624
35	ลำแพน	90	1800	1.16	34.80	

รวมไม้หวงห้ามที่ถูกกานเพื่อให้ยืนต้นตาย ทั้งสิ้น จำนวน 35 ต้น

ปริมาตร 42.70 $ม^3$ คิดเป็นเงินค่าภาคหลวง 1,683.30 บาท

ทำให้รัฐได้รับความเสียหาย 16,830.30 บาท

ขอรับรองว่าเป็นบัญชีแสดงรายการไม้หวงห้ามที่ถูกกานเพื่อให้ยืนต้นตายที่ถูกต้องตรงตามความจริง

[redacted]



ภาพถ่ายแสดงพื้นที่ป่าชายเลนที่ นางกอบแก้ว โกยทอง บุกรุกยึดถือครอบครอง
ท้องที่ป่าชายเลนบ้านฝั่งท่า หมู่ที่ 5 ตำบลกระโสม อำเภอตะกั่วทุ่ง จังหวัดพังงา
แนบท้ายบันทึกการตรวจยึดฯ เมื่อวันที่ 25 มีนาคม 2554








ภาพถ่ายแสดงพื้นที่ป่าชายเลนที่ นางกอบแก้ว ไกยทอง บุกรุกยึดถือครอบครอง
ท้องที่ป่าชายเลนบ้านฝ่ายพ่า หมู่ที่ 5 ตำบลกระโสม อำเภอตะกั่วทุ่ง จังหวัดพังงา
แนบท้ายบันทึกการตรวจยึดฯ เมื่อวันที่ 25 มีนาคม 2554








ภาพถ่ายแสดงพื้นที่ป่าชายเลนที่ บางกอบแก้ว ไกยหอง บุกรุกยึดถือครอบครอง
ห้องที่ป่าชายเลนบ้านฝ่ายฟ้า หมู่ที่ 5 ตำบลกระโสม อำเภอตะกั่วทุ่ง จังหวัดพังงา
แนบท้ายบันทึกการตรวจยึดฯ เมื่อวันที่ 25 มีนาคม 2554








ภาพถ่ายแสดงพื้นที่ป่าชายเลนที่ นางกอบแก้ว ไกยทอง บุกรุกยึดถือครอบครอง
ท้องที่ป่าชายเลนบ้านฝั่งท่า หมู่ที่ 5 ตำบลกระโสม อำเภอตะกั่วทุ่ง จังหวัดพังงา
แนบท้ายบันทึกการตรวจยึดฯ เมื่อวันที่ 25 มีนาคม 2554








ภาพถ่ายแสดงพื้นที่ป่าชายเลนที่ นางกอบแก้ว ไกยทอง บุกรุกยึดถือครอบครอง
ท้องที่ป่าชายเลนบ้านฝายท่า หมู่ที่ 5 ตำบลกระโสม อำเภอตะกั่วทุ่ง จังหวัดพังงา
แนบท้ายบันทึกการตรวจยึดฯ เมื่อวันที่ 25 มีนาคม 2554









ภาพถ่ายแสดงต้นไม้ที่ถูกกาน ในพื้นที่ป่าชายเลนที่ นางกอบแก้ว โกยทอง บุกรุกยึดถือครอบครอง
ท้องที่ป่าชายเลนบ้านฝั่งหก หมู่ที่ 5 ตำบลกระโสม อำเภอตะกั่วทุ่ง จังหวัดพังงา
แนบท้ายบันทึกการตรวจยึดฯ เมื่อวันที่ 25 มีนาคม 2554







ภาพถ่ายแสดงต้นไม้ที่ถูกกาน ในพื้นที่ป่าชายเลนที่ นางกอบแก้ว โกยทอง บุกรุกยึดถือครอบครอง
ท้องที่ป่าชายเลนบ้านฝั่งยาท่า หมู่ที่ 5 ตำบลกระโสม อำเภอคะกั๊วทุ่ง จังหวัดพังงา
แนบท้ายบันทึกการตรวจยึดฯ เมื่อวันที่ 25 มีนาคม 2554








ภาพถ่ายแสดงต้นไม้ที่ถูกกาน ในพื้นที่ป่าชายเลนที่ นางกอบแก้ว โกยทอง บุกรุกยึดถือครอบครอง
ห้องที่ป่าชายเลนบ้านฝ่ายห้า หมู่ที่ 5 ตำบลกระโสม อำเภอตะกั่วทุ่ง จังหวัดพังงา
แบบท้ายบันทึกการตรวจยึดฯ เมื่อวันที่ 25 มีนาคม 2554








ภาพถ่ายแสดงต้นไม้ที่ถูกกาน ในพื้นที่ป่าชายเลนที่ นางกอบแก้ว โกยทอง บุกรุกยึดถือครอบครอง
ท้องที่ป่าชายเลนบ้านฝั่งท่า หมู่ที่ 5 ตำบลกระโสม อำเภอตะกั่วทุ่ง จังหวัดพังงา
แนบท้ายบันทึกการตรวจยึดฯ เมื่อวันที่ 25 มีนาคม 2554



ภาพถ่ายแสดงต้นไม้ที่ถูกกาน ในพื้นที่ป่าชายเลนที่ นางกอบแก้ว โกยทอง บุกรุกยึดถือครอบครอง
ท้องที่ป่าชายเลนบ้านฝั่งท่า หมู่ที่ 5 ตำบลกระโสม อำเภอตะกั่วทุ่ง จังหวัดพังงา
แนบท้ายบันทึกการตรวจยึดฯ เมื่อวันที่ 25 มีนาคม 2554











ภาพถ่ายแสดงต้นไม้ที่ถูกกาน ในพื้นที่ป่าชายเลนที่ นางกอบแก้ว โกยทอง บุกรุกยึดถือครอบครอง
ท้องที่ป่าชายเลนบ้านฝั่งทำ หมู่ที่ 5 ตำบลกระโสม อำเภอคะกั๊วพุ่ง จังหวัดพังงา
แนบท้ายบันทึกการตรวจยึดฯ เมื่อวันที่ 25 มีนาคม 2554



ภาพถ่ายแสดงต้นไม้ที่ถูกกาน ในพื้นที่ป่าชายเลนที่ นางกอบแก้ว โกยทอง บุกรุกยึดถือครอบครอง
ท้องที่ป่าชายเลนบ้านฝั่งท่า หมู่ที่ 5 ตำบลกระโสม อำเภอคะกั้วทุ่ง จังหวัดพังงา
แนบท้ายบันทึกการตรวจยึดฯ เมื่อวันที่ 25 มีนาคม 2554



ภาพถ่ายแสดงต้นไม้ที่ถูกกาน ในพื้นที่ป่าชายเลนที่ นางกอบแก้ว โกยทอง บุกรุกยึดถือครอบครอง
ท้องที่ป่าชายเลนบ้านฝั่งท่า หมู่ที่ 5 ตำบลกระโสม อำเภอตะกั่วทุ่ง จังหวัดพังงา
แนบท้ายบันทึกการตรวจยึดฯ เมื่อวันที่ 25 มีนาคม 2554








ภาพถ่ายแสดงต้นไม้ที่ถูกกาน ในพื้นที่ป่าชายเลนที่ นางกอบแก้ว โกยทอง บุกรุกยึดถือครอบครอง
ท้องที่ป่าชายเลนบ้านฝั่งท่า หมู่ที่ 5 ตำบลกระโสม อำเภอคะกั๊วทุ่ง จังหวัดพังงา
แนบท้ายบันทึกการตรวจยึดฯ เมื่อวันที่ 25 มีนาคม 2554



ภาพถ่ายแสดงต้นไม้ที่ถูกกาน ในพื้นที่ป่าชายเลนที่ นางกอบแก้ว โกยทอง บุกรุกยึดถือครอบครอง
ท้องที่ป่าชายเลนบ้านฝั่งท่า หมู่ที่ 5 ตำบลกระโสม อำเภอตะกั่วทุ่ง จังหวัดพังงา
แนบท้ายบันทึกการตรวจยึดฯ เมื่อวันที่ 25 มีนาคม 2554








แผนที่แสดงพื้นที่ตรวจยึด-จับกุม อยู่ในเขตอนุรักษ์ป่าชายเลนตามมติค.ร.ม. ๑๕
ธันวาคม ๒๕๓๐ แนบท้ายบันทึกฉบับลงวันที่ 25 มีนาคม 2554
ท้องที่ป่าชายเลนบ้านฝายท่า หมู่ที่ 5 ตำบลกระโสม อำเภอตะกั่วทุ่ง จังหวัดพังงา
ระวางแผนที่ 4625I มาตราส่วน 1:20,000
รวมเนื้อที่ประมาณ 14 - 1 - 84 ไร่



เครื่องหมายแผนที่

เขตอนุรักษ์ป่าชายเลนตามมติ ค.ร.ม. ๑๕ ธันวาคม ๒๕๓๐

เขตรถไฟ

ถนน

พื้นที่ป่าชายเลน เนื้อที่ประมาณ 12 - 00 - 28 ไร่

พื้นที่การรถไฟ เนื้อที่ประมาณ 2 - 1 - 56 ไร่

2

แผนที่แสดงค่าพิกัดพื้นที่ตรวจยึด-จับกุม อยู่ในเขตอนุรักษ์ป่าชายเลนตามมติค.ร.ม.
๑๕ ธันวาคม ๒๕๓๐ แนบท้ายบันทึกฉบับลงวันที่ 25 มีนาคม 2554
ท้องที่ป่าชายเลนบ้านฝั่งหก หมู่ที่ 5 ตำบลกระโสม อำเภอตะกั่วทุ่ง จังหวัดพังงา
รวมเนื้อที่ประมาณ 14 – 1 – 84 ไร่

พิกัด		
ลำดับ	E	N
1	439699	926709
2	439645	926551
3	439659	926545
4	439673	926540
5	439672	926540
6	439677	926536
7	439689	926537
8	439706	926533
9	439743	926535
10	439773	926527
11	439788	926517
12	439832	926514
13	439866	926511
1	439699	926709

สาเนา

บัญชีท้ายพระราชกฤษฎีกากำหนดไม้หวงห้าม

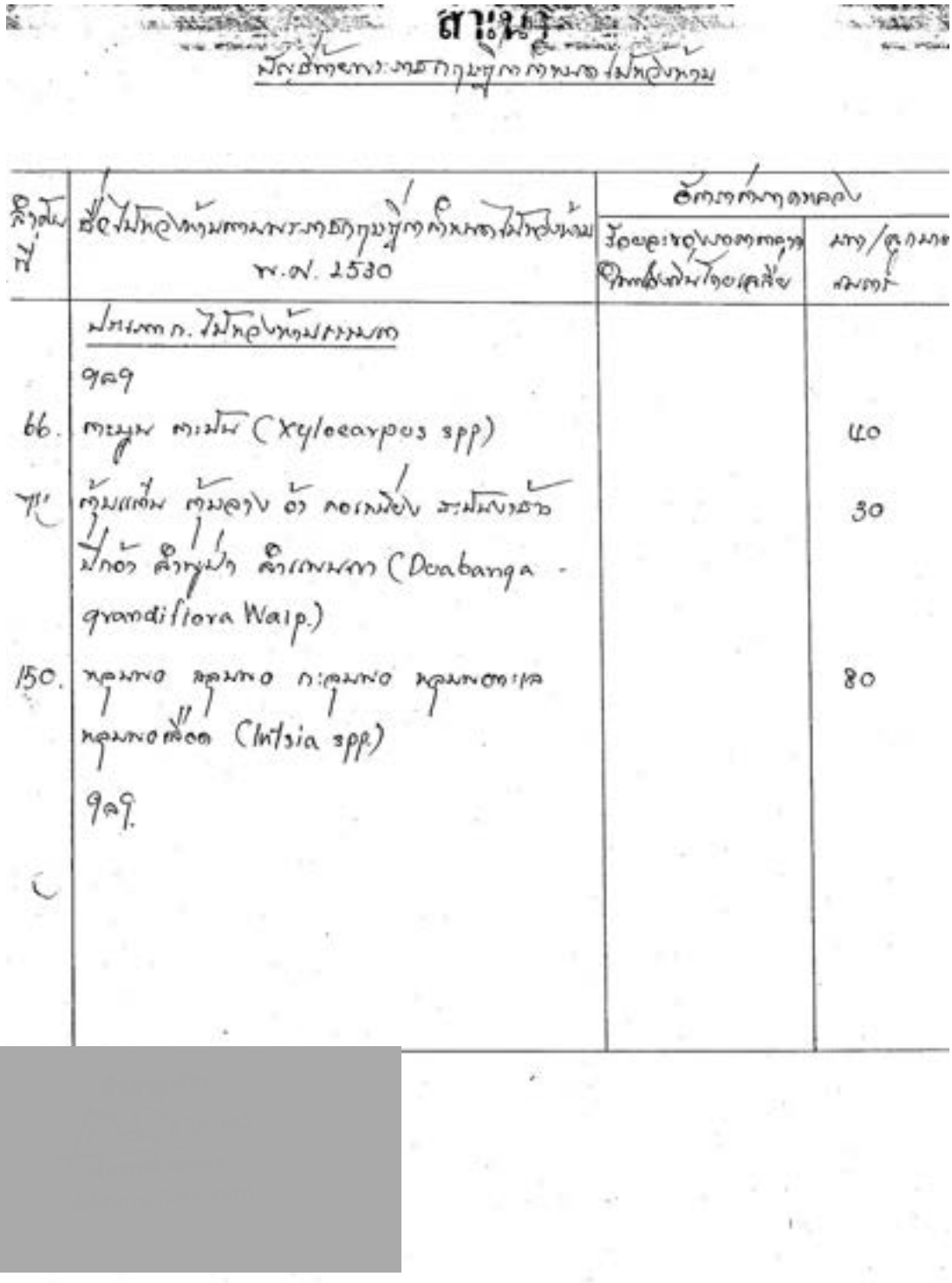

ลำดับที่	ชื่อไม้หวงห้ามตามพระราชกฤษฎีกากำหนดไม้หวงห้าม พ.ศ. 2530	อัตราค่าภาคหลวง	
		ร้อยละของราคาตลาดในท้องถิ่นโดยเฉลี่ย	บาท/ลูกบาศก์เมตร
	ประเภท ก. ไม้หวงห้ามธรรมดา		
	ฯลฯ		
66.	ตะมูน ตะเบ็น (Xylocarpus spp)		40
71.	ตุ้มแต่น ตุ้มลาง อ้า คอเหนี่ยง ระบันงาช้าง ปีกอ้า ลำพูป่า ลำแพนกา (Duabanga grandiflora Walp.)		30
150.	หลุมพอ ลุมพอ กะลุมพอ หลุมพอตะเล หลุมพอเลือด (Intsia spp)		80
	ฯลฯ		

[redacted]

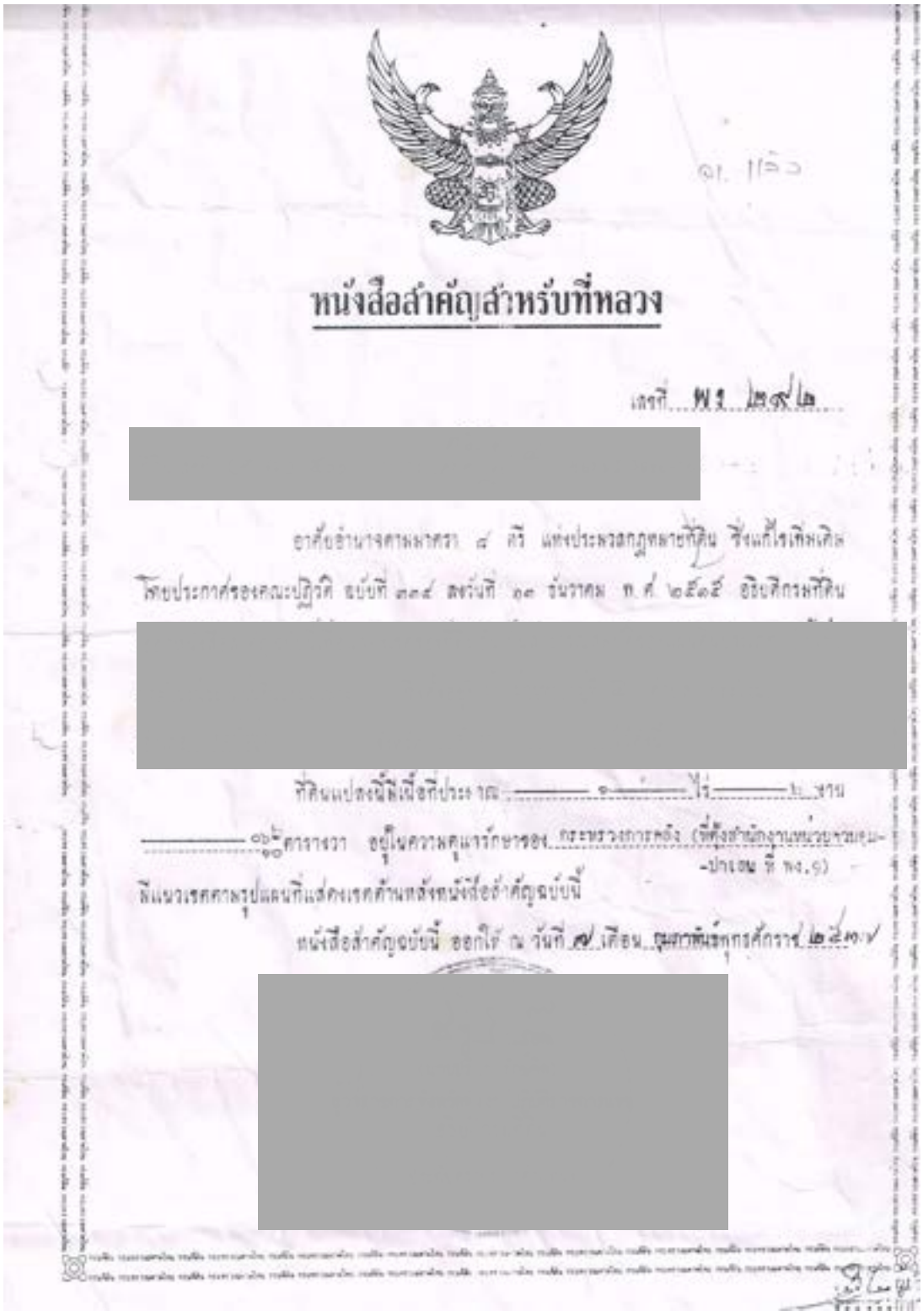

หนังสือสำคัญสำหรับที่หลวง

เลขที่ พง ๒๙๒

[redacted]

อาศัยอำนาจตามมาตรา ๘ ตรี แห่งประมวลกฎหมายที่ดิน ซึ่งแก้ไขเพิ่มเติม โดยประกาศของคณะปฏิวัติ ฉบับที่ ๓๓๔ ลงวันที่ ๑๓ ธันวาคม พ.ศ. ๒๕๑๕ อธิบดีกรมที่ดิน

[redacted]

ที่ดินแปลงนี้มีเนื้อที่ประมาณ ๑ ไร่ ๒ งาน ๑๖๒ ตารางวา อยู่ในความดูแลรักษาของ กระทรวงการคลัง (ที่ตั้งสำนักงานหน่วยควบคุม-ปาเลย ที่ พง.๑) มีแนวเขตตามรูปแผนที่แสดงเขตด้านหลังหนังสือสำคัญฉบับนี้

หนังสือสำคัญฉบับนี้ ออกให้ ณ วันที่ ๗ เดือน กุมภาพันธ์ พุทธศักราช ๒๕๓๗

[redacted]

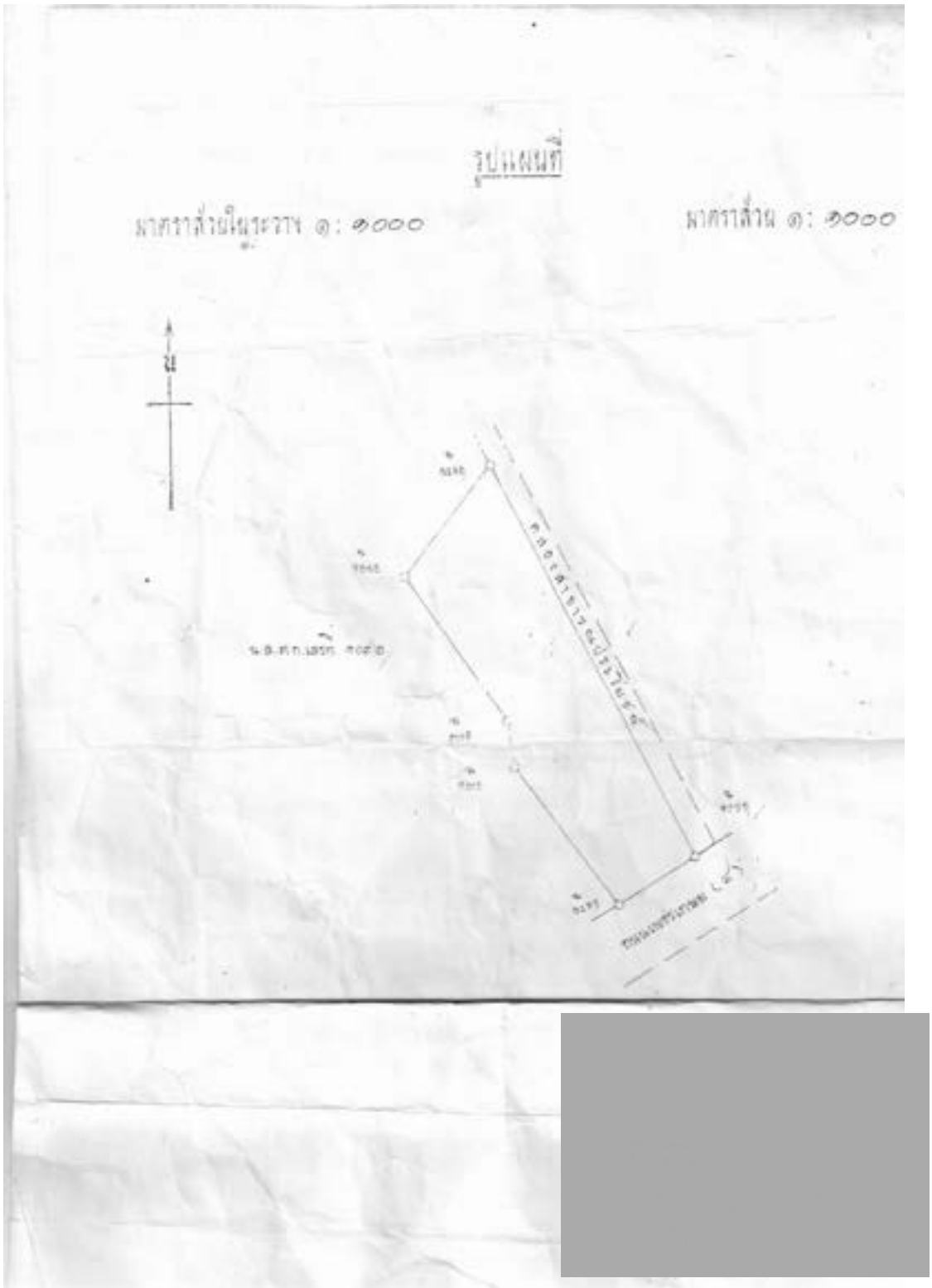
รูปแผนที่
มาตราส่วนในระวาง ๑ : ๑๐๐๐
มาตราส่วน ๑ : ๑๐๐๐
น

23. บันทึกการตรวจยึดของแปลง 36-VSD (ม.7 บางจัน ต.หล่อยูง อ.ตะกั่วทุ่ง จ.พังงา)

บันทึกการตรวจยึด

คดีการกระทำผิดกฎหมายว่าด้วยการป่าไม้

๑. สถานที่บันทึก สถานีพัฒนาทรัพยากรป่าชายเลนที่ ๒๒ (ต.กั่วทุ่ง พังงา)

๒. วัน เวลา ที่บันทึก 13 กุมภาพันธ์ 2556 เวลา 17.25 น.

๓. วัน เวลา ที่เกิดเหตุ 13 กุมภาพันธ์ 2556 เวลา 12.30 น. - 16.20 น.

๔. หน่วยงานดำเนินการตรวจยึด - จับกุม คณะเจ้าหน้าที่สถานีพัฒนาทรัพยากรป่าชายเลนที่ ๒๒ (ต.กั่วทุ่ง พังงา) และคณะเจ้าหน้าที่สายตรวจส่วนบริหารจัดการทรัพยากรป่าชายเลนที่ ๒ จ.กระบี่

๕. พื้นที่ป่าเสียหาย 7-2-44 ไร่ ค่าเสียหายของรัฐ 900,491.30 บาท
(อัตราไร่ละ 118,330 บาท)

๖. ตรวจยึดไม้ของกลาง

๖.๑ ไม้ท่อน	จำนวน - ท่อน		ปริมาตร - ม.^{3}	
	ค่าภาคหลวง - บาท		ค่าเสียหายของรัฐ - บาท	
๖.๒ ไม้แปรรูป	จำนวน - แผ่น/เหลี่ยม/ชิ้น		ปริมาตร - ม.^{3}	
	ค่าภาคหลวง - บาท		ค่าเสียหายของรัฐ - บาท	
รวมไม้ของกลาง	จำนวน - ท่อน	แผ่น/เหลี่ยม/ชิ้น		
	รวมปริมาตร - ม.^{3}			
รวมค่าภาคหลวง	- บาท		รวมค่าเสียหายของรัฐ - บาท	

๗. ตรวจยึดของกลางอื่น ได้แก่ -

๘. ตรวจยึดอุปกรณ์การกระทำผิด -

๙. สถานที่เกิดเหตุ ท้องที่บ้าน บางจัน หมู่ที่ 7 ตำบล หล่อยูง อำเภอ ต.กั่วทุ่ง
จังหวัด พังงา ในเขต ป่าสงวนแห่งชาติป่าคลองทองหลาง
ความสูงระดับน้ำทะเล ..... เมตร

ค่าพิกัด G.P.S.

จุดที่ ๑	P 431438	E	UTM 900824	N
จุดที่ ๒	P (รายละเอียดค่าพิกัด UTM		UTM ทั้งหมดปรากฏตาม	N
จุดที่ ๓	P ตารางค่าพิกัดแนบท้ายบันทึกการตรวจยึดคดีนี้	E	UTM	N
จุดที่ ๔				
จุดที่ ๕				

- ๒ -

๑๐. แจ้งข้อกล่าวหาในการกระผิดกฎหมายว่าด้วยการป่าไม้

กระทำผิดตามพระราชบัญญัติป่าไม้ พุทธศักราช 2484

- มาตรา 54 อาจก่อสร้าง แผ้วถาง หรือเผาป่า หรือกระทำด้วยประการใดๆ อันเป็นการทำลายป่าหรือเข้าผัดถือ หรือครอบครองป่าเพื่อตนเองหรือผู้อื่น โดยไม่ได้รับอนุญาต

กระทำผิดตามพระราชบัญญัติป่าสงวนแห่งชาติ พุทธศักราช 2507

- มาตรา 14 อาจผัดถือครอบครองทำประโยชน์หรืออยู่อาศัยในที่ดิน ก่อสร้าง แผ้วถาง เผาป่า ทำไม้ เก็บหาของป่า หรือกระทำด้วยประการใดๆ อันเป็นการเสื่อมเสียแก่สภาพป่าสงวนแห่งชาติโดยไม่ได้รับอนุญาต

๑๑. พื้นที่ข้างเคียงแปลงที่ถูกบุกรุกแผ้วถาง

ทิศเหนือ จด ป่าชายเลนและที่ครอบครอง

ทิศใต้ จด ที่ครอบครอง และป่าชายเลน

ทิศตะวันออก จด ป่าชายเลน และที่ครอบครอง

ทิศตะวันตก จด คลองท่าน่น

๑๒. สำหรับไม้ขนาด – ที่ถูกโค่นลงคณะเจ้าหน้าที่ไม่สามารถชักลากนำออกมาจากที่เกิดเหตุได้ เนื่องจากทางเข้าไปยังบริเวณดังกล่าวสภาพยังสมบูรณ์ ไม่คุ้มค่าถ้าจะตัดถนนเข้าไปนำไม้ดังกล่าวออกมาจากที่เกิดเหตุ คณะเจ้าหน้าที่จึงขอทิ้งไว้ในที่เกิดเหตุ

[redacted]



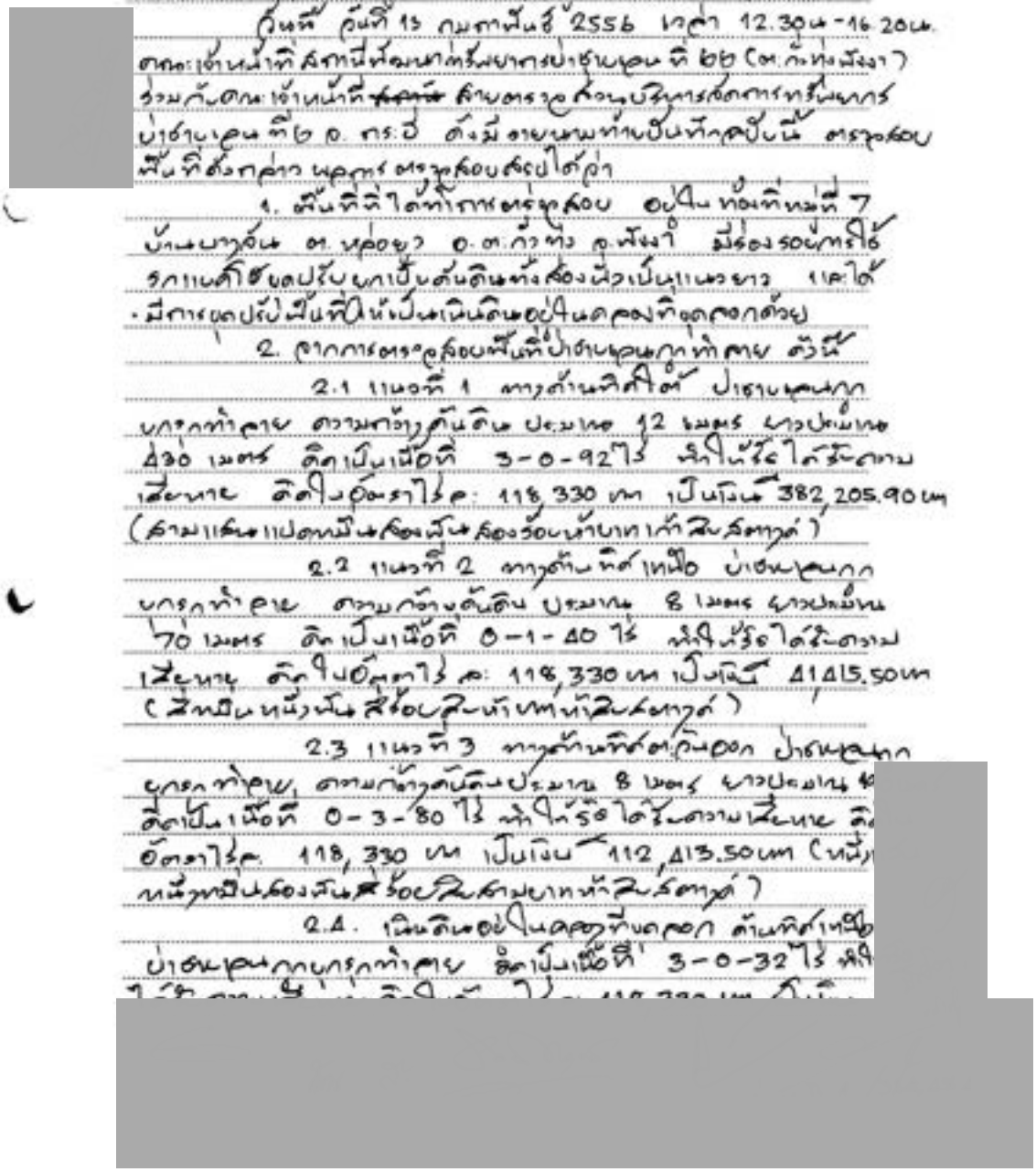

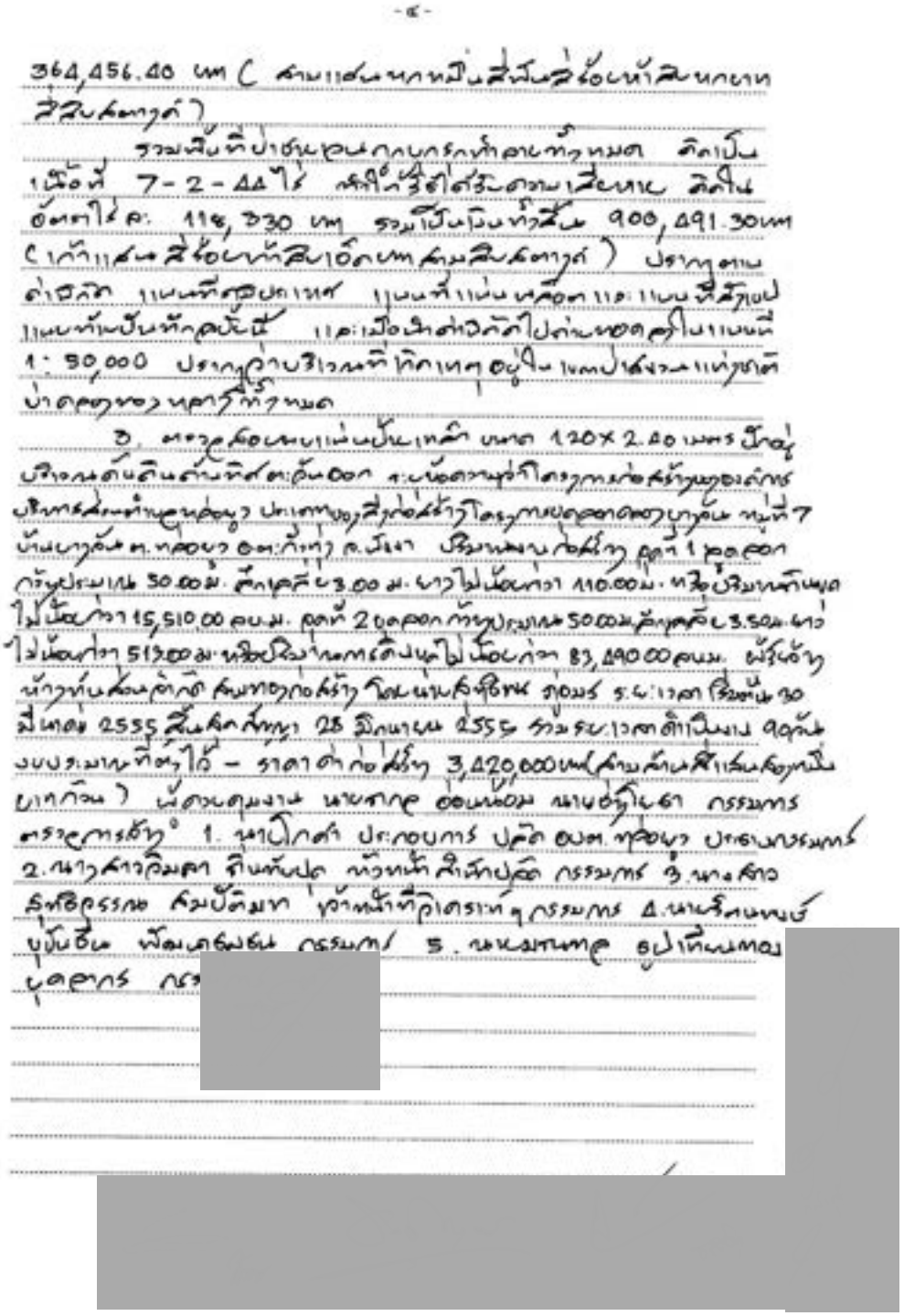

- ๕ -

อนึ่ง ในการจับกุมครั้งนี้คณะเจ้าหน้าที่ได้กระทำการไปตามอำนาจหน้าที่ตามกฎหมาย มิได้บังคับขู่เข็ญ ทำร้ายร่างกาย หรือทำอันตรายแก่กายและจิตใจผู้ใด มิได้เรียกร้องเอาทรัพย์สินหรือประโยชน์อื่นใดมาเป็นของตนเองหรือผู้อื่น และมิได้ทำให้ทรัพย์สินของผู้ใดสูญหาย เสียหาย เสื่อมค่า หรือไร้ประโยชน์แต่อย่างใด อ่านให้ทุกคนที่เกี่ยวข้องฟังและอ่านเองด้วยแล้วรับว่าถูกต้อง จึงให้ลงลายมือชื่อไว้เป็นหลักฐาน

จึงร่วมกันลงลายมือชื่อไว้เพื่อเป็นพยานหลักฐานในการตรวจยึดจับกุม



แผนที่สังเขปแสดงพื้นที่ตรวจยึดจับกุม แนบท้ายบันทึกผลการกระทำผิดกฎหมายว่าด้วยการป้าไม้

ลงวันที่ 13 กุมภาพันธ์ ๒๕๕๖

ท้องที่บ้านบางจัน หมู่ที่ ๗ ตำบลหล่อยูง อำเภอตะกั่วทุ่ง จังหวัดพังงา

ในเขตป่าสงวนแห่งชาติป่าคลองทองหลาง

แนวที่ ๑,๒,๓ ระยะทาง ๐.๖๙ กิโลเมตร เนื้อที่ ๔.๕๓ ไร่ (๔-๒-๑๒ ไร่)

จุดที่ ๔ พื้นที่ที่ถูกบุกรุก เนื้อที่ ๓.๐๔ ไร่ (๓-๐-๑๖ ไร่)

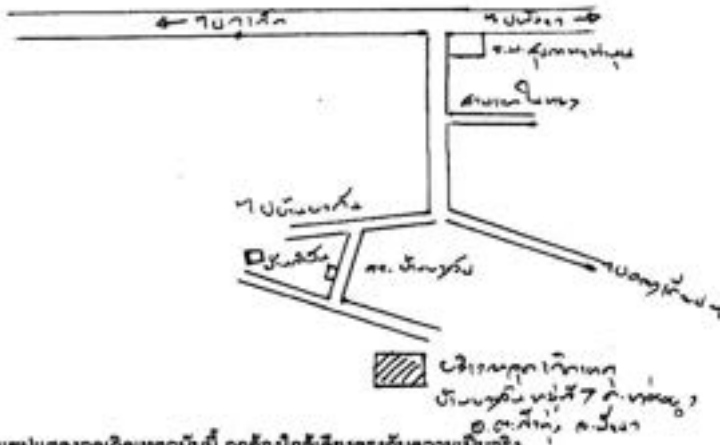

ขอรับรองว่าแผนที่สังเขปแสดงจุดเกิดเหตุฉบับนี้ ถูกต้องใกล้เคียงตรงกับความเป็นจริง





แผนที่แสดงพื้นที่ตรวจยึดจับกุม แนบท้ายบันทึกคดีการกระทำผิดกฎหมายว่าด้วยการป้าไม้

ลงวันที่ 13 กุมภาพันธ์ ๒๕๕๖

ท้องที่บ้านบางจัน หมู่ที่ ๗ ตำบลหล่อยูง อำเภอคลิ้วพุ่ง จังหวัดพังงา

ในเขตป่าสงวนแห่งชาติป่าคลองทองหลาง

ระวางแผนที่ 4625 II มาตราส่วน ๑:๒๐,๐๐๐

แนวที่ ๑,๒,๓ ระยะทาง ๐.๖๙ กิโลเมตร เนื้อที่ ๔.๕๓ ไร่ (๔-๒-๑๒ ไร่)

จุดที่ ๔ พื้นที่ถูกบุกรุก เนื้อที่ ๓.๐๔ ไร่ (๓-๐-๑๒ ไร่)



เครื่องหมายแผนที่

พื้นที่ที่ถูกบุกรุก

แผนที่แสดงแนวเขตป่าสงวนแห่งชาติและป่าชายเลนตามมติรัฐมนตรี ๑๕ ธันวาคม ๒๕๓๐

ลงวันที่ ๑๖ กุมภาพันธ์ ๒๕๔๖

ท้องที่บ้านบางจัน หมู่ที่ ๗ ตำบลหล่อยูง อำเภอตะกั่วทุ่ง จังหวัดพังงา

ในเขตป่าสงวนแห่งชาติป่าคลองทองหยาง

ระวางแผนที่ 4625 II มาตราส่วน ๑:๒๐,๐๐๐

แนวที่ ๑,๒,๓ ระยะทาง ๐.๖๙ กิโลเมตร เนื้อที่ ๔.๕๓ ไร่ (๙-๒-๑๒ ไร่)

จุดที่ ๔ พื้นที่ถูกบุกรุก เนื้อที่ ๓.๐๔ ไร่ (๓-๐-๑๒ ไร่)



เครื่องหมายแผนที่

ป่าชายเลนตามมติรัฐมนตรี ๑๕ ธันวาคม ๒๕๓๐

[redacted]

ค่าพิกัดแนบท้ายแผนที่ตรวจยึดจับกุม ลงวันที่ 13 กุมภาพันธ์ 2556

ท้องที่บ้านบางจัน หมู่ที่ 7 ต.หล่อยูง อ.ตะกั่วทุ่ง จ.พังงา

ในเขตป่าสงวนแห่งชาติป่าคลองทองหลาง ระยะทาง 0.69 กิโลเมตร

เนื้อที่ 4.53 ไร่ (4-2-12 ไร่)

พิกัด UTM			
ลำดับที่	E	N	หมายเหตุ
1	431438	900824	แนวที่ 1 ลำดับที่ 1-8
2	431449	900866	ระยะทาง 0.43 กิโลเมตร
3	431484	900888	เนื้อที่ 3.23 ไร่
4	431509	900971	(3-0-92 ไร่)
5	431484	900988	ความกว้างคันดิน 12 เมตร
6	431440	901016	
7	431284	901032	
8	431262	901023	
9	431213	901056	แนวที่ 2 ลำดับที่ 9-11
10	431230	901083	ระยะทาง 0.07 กิโลเมตร
11	431264	901093	เนื้อที่ 0.35 ไร่ (0-1-40 ไร่)
			ความกว้างคันดิน 8 เมตร
12	431495	901167	
13	431504	901142	แนวที่ 3 ลำดับที่ 12-16
14	431510	901111	ระยะทาง 0.19 กิโลเมตร
15	431499	901061	เนื้อที่ 0.95 ไร่ (0-3-80 ไร่)
16	431544	901000	ความกว้างคันดิน 8 เมตร



2

จุดที่ 4 พื้นที่ที่ถูกบุกรุก

เนื้อที่ 3.08 ไร่ (3-0-32 ไร่)

พิกัด UTM			
ลำดับที่	E	N	หมายเหตุ
1	431297	901093	
2	431308	901105	
3	431359	901107	
4	431411	901103	
5	431452	901134	
6	431439	901082	
7	431443	901061	
8	431404	901063	



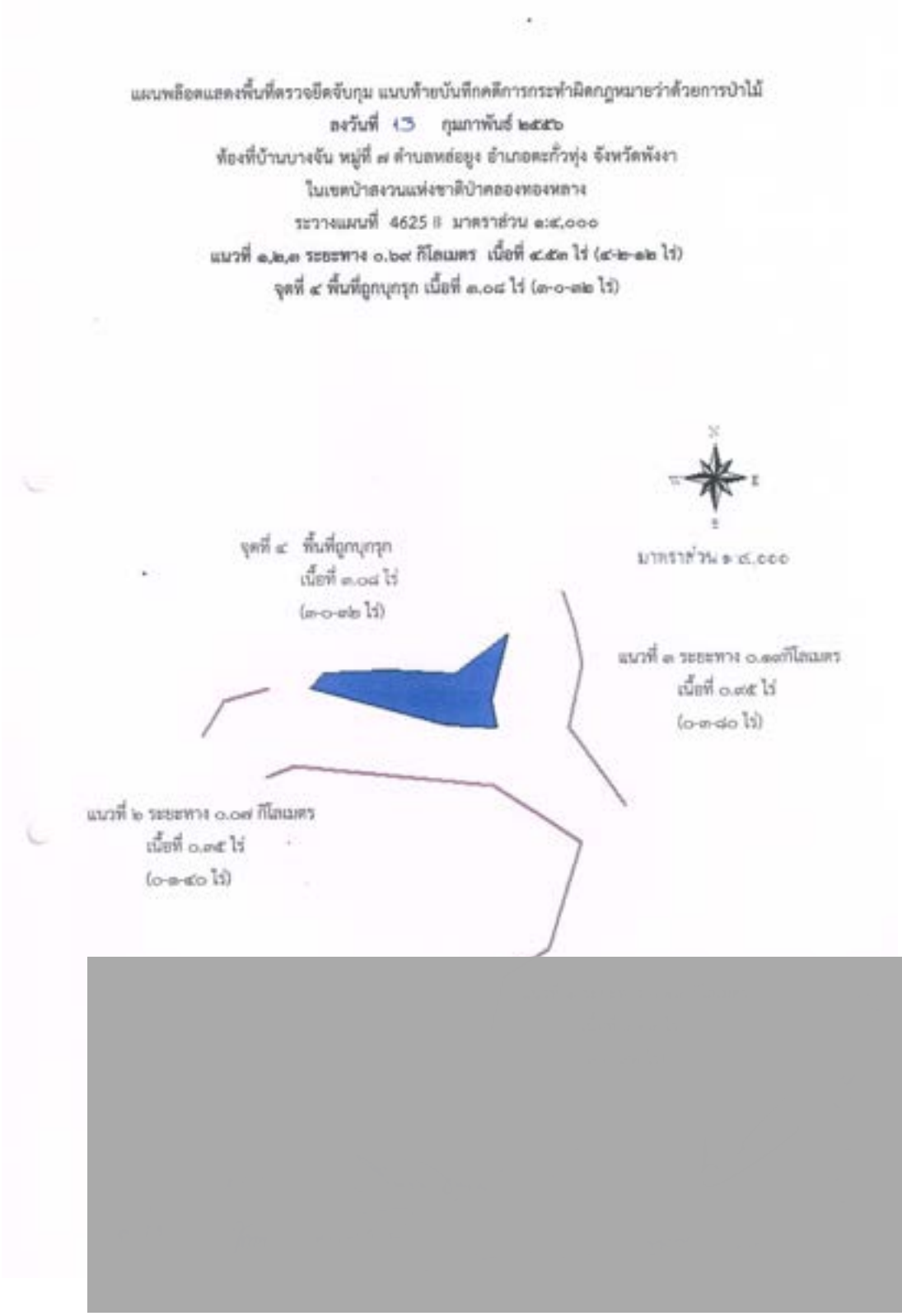
แผนพลิอตแสดงพื้นที่ตรวจยึดจับกุม แนบท้ายบันทึกคดีการกระทำผิดกฎหมายว่าด้วยการป่าไม้
ลงวันที่ 13 กุมภาพันธ์ ๒๕๕๖
ท้องที่บ้านบางจัน หมู่ที่ ๗ ตำบลหล่อยูง อำเภอคลองหลวง จังหวัดพังงา
ในเขตป่าสงวนแห่งชาติป่าคลองทองหลาง
ระวางแผนที่ 4625 II มาตราส่วน ๑:๔,๐๐๐
แนวที่ ๑,๒,๓ ระยะทาง ๐.๖๙ กิโลเมตร เนื้อที่ ๔.๕๓ ไร่ (๔-๒-๑๒ ไร่)
จุดที่ ๔ พื้นที่ถูกบุกรุก เนื้อที่ ๓.๐๔ ไร่ (๓-๐-๑๒ ไร่)
จุดที่ ๔ พื้นที่ถูกบุกรุก
เนื้อที่ ๓.๐๔ ไร่
(๓-๐-๑๒ ไร่)
มาตราส่วน ๑ ๔,๐๐๐
แนวที่ ๓ ระยะทาง ๐.๑๗กิโลเมตร
เนื้อที่ ๐.๗๕ ไร่
(๐-๓-๐๐ ไร่)
แนวที่ ๒ ระยะทาง ๐.๐๗ กิโลเมตร
เนื้อที่ ๐.๗๕ ไร่
(๐-๓-๐๐ ไร่)

ภาพแสดงพื้นที่ตรวจยึดจับกุม แนบท้ายบันทึกคดีการกระทำผิดกฎหมายว่าด้วยการป่าไม้

ลงวันที่ 13 กุมภาพันธ์ ๒๕๕๖

ท้องที่บ้านบางจัน หมู่ที่ ๗ ตำบลหล่ออุโมง อำเภอทะกั่วทุ่ง จังหวัดพังงา

ในเขตป่าสงวนแห่งชาติป่าคลองทองหลาง

แนวที่ ๑,๒,๓ ระยะทาง ๐.๖๙ กิโลเมตร เนื้อที่ ๔.๕๓ ไร่ (๔-๒-๑๒ ไร่)

จุดที่ ๔ พื้นที่ถูกบุกรุก เนื้อที่ ๓.๐๔ ไร่ (๓-๐-๑๒ ไร่)



(สำเนา)

เล่ม ๘๕ ตอนที่ ๑๑๘ ราชกิจจานุเบกษา ๑ ธันวาคม ๒๕๑๑

กฎกระทรวง

ฉบับที่ ๓๘๖ (พ.ศ. ๒๕๑๑)

ออกตามความในพระราชบัญญัติป่าสงวนแห่งชาติ

พ.ศ. ๒๕๐๗

อาศัยอำนาจตามความในมาตรา ๕ และมาตรา ๖ แห่งพระราชบัญญัติป่าสงวนแห่งชาติ พ.ศ. ๒๕๐๗ รัฐมนตรีว่าการกระทรวงเกษตรออกกฎกระทรวงไว้ ดังต่อไปนี้

กำหนดให้ป่าคลองของหลาง ในท้องที่ตำบลหล่อยูง อำเภอกะทั่วมุ่ง จังหวัดลังงา ภายในแนวเขตตามแผนที่ท้ายกฎกระทรวงนี้ เป็นป่าสงวนแห่งชาติ

ให้ไว้ ณ วันที่ ๔ พฤศจิกายน พ.ศ. ๒๕๑๑

พระประกาศสหกรณ์

รัฐมนตรีว่าการกระทรวงเกษตร

หมายเหตุ :- เหตุผลในการประกาศใช้กฎกระทรวงฉบับนี้ คือ เนื่องจากป่าแห่งนี้มีไม้โกงกาง ไม้ถั่ว ไม้แสม และไม้ชนิดอื่นซึ่งมีค่าจำนวนมาก และมีของป่ากับทรัพยากรธรรมชาติอื่นด้วย สมควรกำหนดให้เป็นป่าสงวนแห่งชาติ เพื่อรักษาสภาพป่า ไม้ ของป่า และทรัพยากรธรรมชาติอื่นไว้

[redacted]



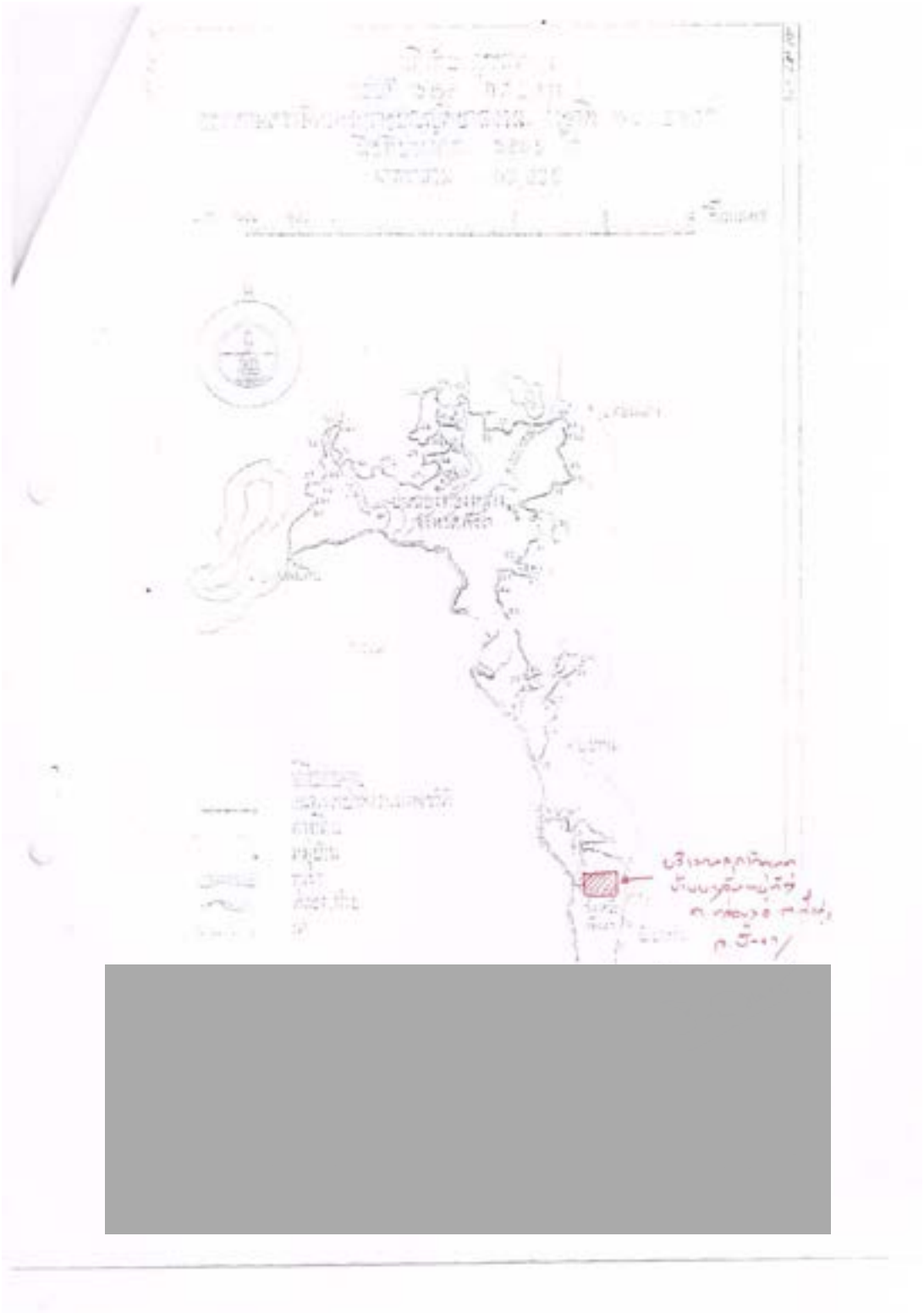

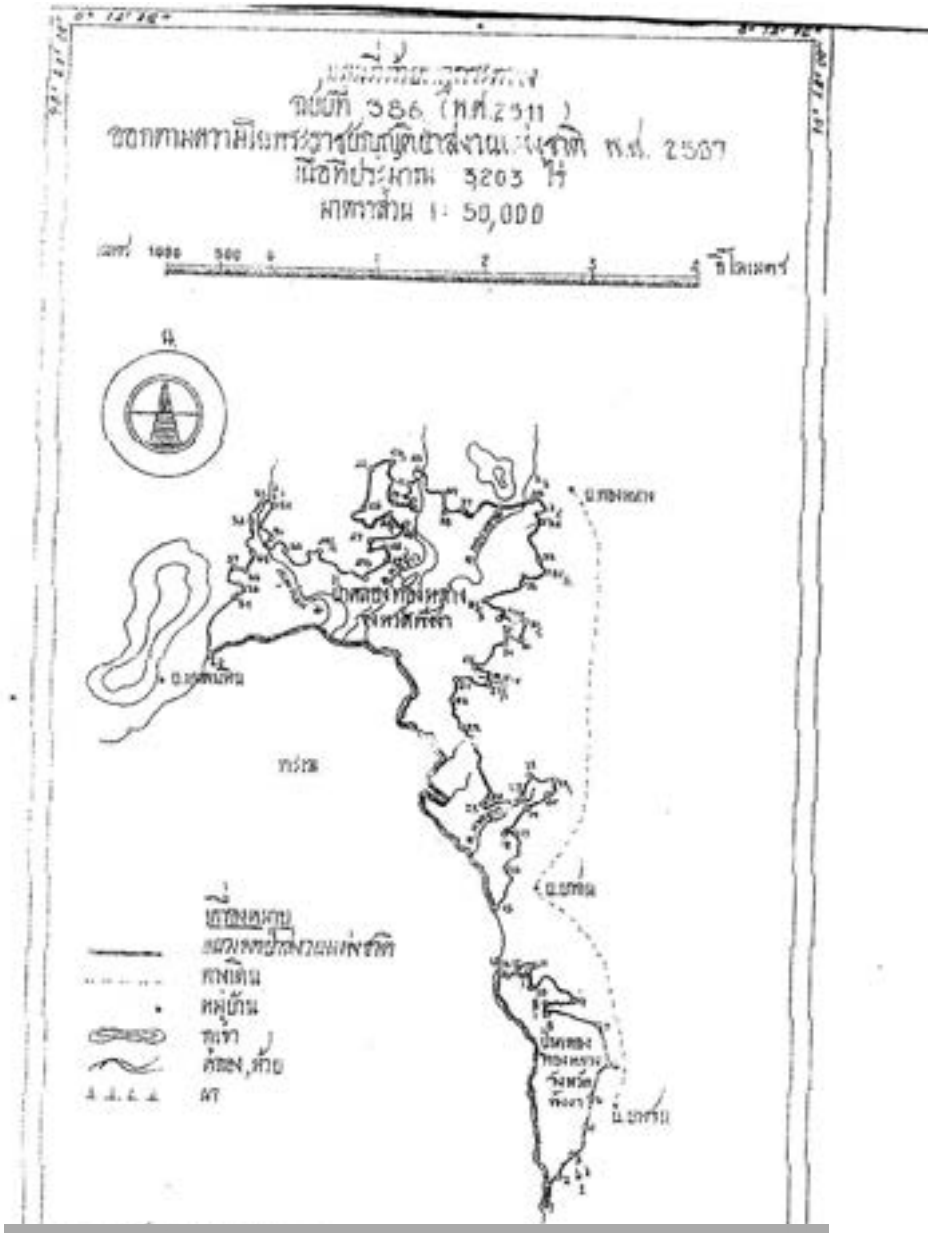
ฉบับที่ 386 (พ.ศ.2511)
เนื้อที่ประมาณ 3203 ไร่
มาตราส่วน 1: 50,000
กิโลเมตร



(สำเนา)

วัน เดือน ปี ปิดประกาศ	สถานที่ปิดประกาศ	ชื่อและตำแหน่งเจ้าหน้าที่ผู้ปิดประกาศ	หมายเหตุ
[redacted]			

24. บันทึกการตรวจยึดของแปลง 37-VSD
(ม.11 ท่าปากแหว่ง ต.โคกกลอย อ.ตะกั่วทุ่ง จ.พังงา)

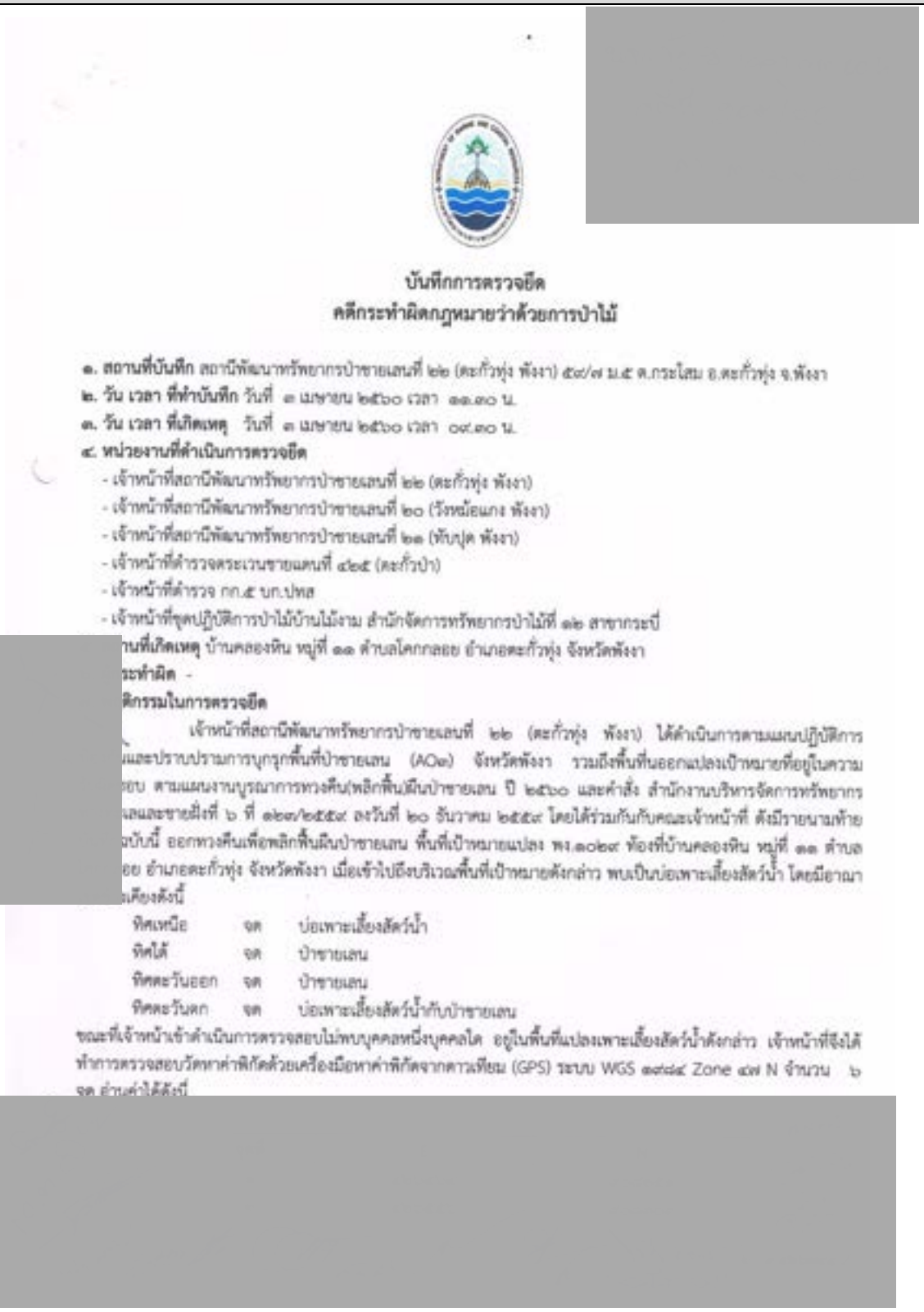

บันทึกการตรวจยึด
คดีกระทำผิดกฎหมายว่าด้วยการป่าไม้

๑. **สถานที่บันทึก** สถานีพัฒนาทรัพยากรป่าชายเลนที่ ๒๒ (ตะกั่วทุ่ง พังงา) ๕๘/๗ ม.๕ ต.กระโสม อ.ตะกั่วทุ่ง จ.พังงา
๒. **วัน เวลา ที่ทำบันทึก** วันที่ ๓ เมษายน ๒๕๖๐ เวลา ๑๑.๓๐ น.
๓. **วัน เวลา ที่เกิดเหตุ** วันที่ ๓ เมษายน ๒๕๖๐ เวลา ๐๙.๓๐ น.
๔. **หน่วยงานที่ดำเนินการตรวจยึด**
- เจ้าหน้าที่สถานีพัฒนาทรัพยากรป่าชายเลนที่ ๒๒ (ตะกั่วทุ่ง พังงา)
- เจ้าหน้าที่สถานีพัฒนาทรัพยากรป่าชายเลนที่ ๒๐ (วังหมอแกง พังงา)
- เจ้าหน้าที่สถานีพัฒนาทรัพยากรป่าชายเลนที่ ๒๓ (ทับปุด พังงา)
- เจ้าหน้าที่ตำรวจตระเวนชายแดนที่ ๔๒๕ (ตะกั่วป่า)
- เจ้าหน้าที่ตำรวจ กก.๕ บก.ปทส
- เจ้าหน้าที่ชุดปฏิบัติการป่าไม้บ้านไม้งาม สำนักจัดการทรัพยากรป่าไม้ที่ ๑๒ สาขากระบี่

[redacted]านที่เกิดเหตุ บ้านคลองหิน หมู่ที่ ๑๑ ตำบลโคกกลอย อำเภอตะกั่วทุ่ง จังหวัดพังงา
[redacted]ะทำผิด -
[redacted]ติกรรมในการตรวจยึด

เจ้าหน้าที่สถานีพัฒนาทรัพยากรป่าชายเลนที่ ๒๒ (ตะกั่วทุ่ง พังงา) ได้ดำเนินการตามแผนปฏิบัติการ[redacted]และปราบปรามการบุกรุกพื้นที่ป่าชายเลน (AO๑) จังหวัดพังงา รวมถึงพื้นที่นอกแปลงเป้าหมายที่อยู่ในความ[redacted]อบ ตามแผนงานบูรณาการทวงคืน(พลิกฟื้น)ผืนป่าชายเลน ปี ๒๕๖๐ และคำสั่ง สำนักงานบริหารจัดการทรัพยากร[redacted]ลและชายฝั่งที่ ๖ ที่ ๑๒๓/๒๕๕๙ ลงวันที่ ๒๐ ธันวาคม ๒๕๕๙ โดยได้ร่วมกันกับคณะเจ้าหน้าที่ ดังมีรายนามท้าย[redacted]บบันนี้ ออกทวงคืนเพื่อพลิกฟื้นผืนป่าชายเลน พื้นที่เป้าหมายแปลง พง.๑๐๒๙ ท้องที่บ้านคลองหิน หมู่ที่ ๑๑ ตำบล[redacted]อย อำเภอตะกั่วทุ่ง จังหวัดพังงา เมื่อเข้าไปถึงบริเวณพื้นที่เป้าหมายดังกล่าว พบเป็นบ่อเพาะเลี้ยงสัตว์น้ำ โดยมีอาณา[redacted]เคียงดังนี้

ทิศเหนือ	จด	บ่อเพาะเลี้ยงสัตว์น้ำ
ทิศใต้	จด	ป่าชายเลน
ทิศตะวันออก	จด	ป่าชายเลน
ทิศตะวันตก	จด	บ่อเพาะเลี้ยงสัตว์น้ำกับป่าชายเลน

ขณะที่เจ้าหน้าเข้าดำเนินการตรวจสอบไม่พบบุคคลหนึ่งบุคคลใด อยู่ในพื้นที่แปลงเพาะเลี้ยงสัตว์น้ำดังกล่าว เจ้าหน้าที่จึงได้ทำการตรวจสอบวัดหาค่าพิกัดด้วยเครื่องมือหาค่าพิกัดจากดาวเทียม (GPS) ระบบ WGS ๑๙๘๔ Zone ๔๗ N จำนวน ๖ จด ค่าได้ดังนี้

-๒-

จุดที่	E	N
๓	๔๒๖๗๔๔	๙๐๗๙๕๒
๔	๔๒๖๕๗๖	๙๐๗๘๖๘
๕	๔๒๖๕๒๓	๙๐๗๙๓๓
๖	๔๒๖๕๙๖	๙๐๗๙๗๙

คณะเจ้าหน้าที่จึงได้นำค่าพิกัดดังกล่าวมาที่สถานีพัฒนาทรัพยากรป่าชายเลนที่ ๒๒ (ตะกั่วทุ่ง พังงา) แล้วนำค่าพิกัดดังกล่าว มาถ่ายทอดลงในแผนที่ทหาร มาตราส่วน ๑:๕๐,๐๐๐ แผนที่จำแนกเขตการใช้ประโยชน์ที่ดินในเขตป่าชายเลน และแผนที่แนบท้ายกฎกระทรวง ฉบับที่ ๓๗๕ (พ.ศ. ๒๕๑๑) ออกตามความในพระราชบัญญัติป่าสงวนแห่งชาติ พ.ศ.๒๕๐๗ ปรากฏว่าพื้นที่ดังกล่าวอยู่ในเขตป่าสงวนแห่งชาติป่าคลองหยงและป่าชายเลนตามมติคณะรัฐมนตรีเมื่อวันที่ ๑๕ ธันวาคม ๒๕๓๐ และตามมติคณะรัฐมนตรี เมื่อวันที่ ๒๒ สิงหาคม ๒๕๔๓ และ ๑๗ ตุลาคม ๒๕๔๓ ได้ทำการคำนวณเนื้อที่แล้วปรากฏว่า มีเนื้อที่ ๓๒ - ๐ - ๗๖ ไร่ คณะเจ้าหน้าที่ได้ร่วมกันพิจารณาแล้วเห็นว่าเป็นการกระทำผิดกฎหมายว่าด้วยการป่าไม้ และทำให้รัฐได้รับความเสียหาย คิดเป็นค่าเสียหายของรัฐ ๓,๘๐๙,๐๔๒.๗๐ บาท (สามล้านแปดแสนเก้าพันสี่สิบสองบาทเจ็ดสิบสตางค์) จึงได้ร่วมกันจัดทำบันทึกการตรวจยึดพื้นที่ ถ่ายภาพและทำแผนที่สังเขปแสดงบริเวณที่เกิดเหตุ และมอบให้นายสุภกิตติ์ สมจิตร เจ้าพนักงานป่าไม้ชำนาญงาน นำเรื่องราวแจ้งความ กล่าวโทษ ต่อพนักงานสอบสวน สถานีตำรวจภูธรโคกกลอย ต่อไป

๘. การกระทำผิดกฎหมายว่าด้วยการป่าไม้

- พระราชบัญญัติป่าสงวนแห่งชาติ พุทธศักราช ๒๕๐๗ มาตรา ๑๔ ฐานยึดถือครอบครองทำประโยชน์ หรืออยู่อาศัยในที่ดิน ก่นสร้าง แผ้วถาง เผาป่า ทำไม้ เก็บหาของป่า หรือกระทำด้วยการใดๆ อันเป็นการเสื่อมเสียแก่สภาพป่าสงวนแห่งชาติโดยไม่ได้รับอนุญาต
- พระราชบัญญัติป่าไม้ พุทธศักราช ๒๔๘๔ มาตรา ๕๔ ฐาน ก่นสร้าง แผ้วถาง หรือเผาป่าหรือกระทำด้วยการใดๆ อันเป็นการทำลายป่า หรือ เข้ายึดถือ หรือครอบครองป่าเพื่อตนเองหรือผู้อื่นโดยไม่ได้รับอนุญาตจากพนักงานเจ้าหน้าที่
- พระราชบัญญัติป่าไม้ พุทธศักราช ๒๔๘๔ มาตรา ๕๕ ฐานผู้ใดครอบครองป่า ที่ได้ถูกแผ้วถาง โดยฝ่าฝืนต่อบทบัญญัติแห่งมาตราก่อน ให้สันนิษฐานว่าบุคคลนั้นเป็นผู้แผ้วถางป่านั้น

๙. พื้นที่ป่าเสียหาย ๓๒ - ๐ - ๗๖ ไร่ ค่าเสียหายของรัฐ ๓,๘๐๙,๐๔๒.๗๐ บาท (สามล้านแปดแสนเก้าพันสี่สิบสองบาทเจ็ดสิบสตางค์) อัตราไรละ ๑๑๘,๓๓๐ บาท

๑๐. ตรวจยึดของกลาง/อุปกรณ์การกระทำผิด ไม่มี

๑๑. ผู้แจ้งความร้องทุกข์ กล่าวโทษ นายสุภกิตติ์ สมจิตร เจ้าพนักงานป่าไม้ชำนาญงาน หัวหน้าสถานีพัฒนาทรัพยากรป่าชายเลนที่ ๒๒ (ตะกั่วทุ่ง พังงา) หมายเลขโทรศัพท์ ๐๘๒ ๔๖๔ ๑๙๖๕

๑๒. พยาน ร.ต.ท. สมคิด ศักดิ์โสภิณ เจ้าหน้าที่ตำรวจ กก.๕ บก.ปทส. หมายเลขโทรศัพท์ ๐๘๑-๘๙๕๖-๕๐๘

อนึ่ง ในการดำเนินการตรวจยึด/จับกุมในครั้งนี้ คณะเจ้าหน้าที่ได้กระทำไปตามอำนาจหน้าที่ภายใต้ข้อ[redacted]บียบและกฎหมายของทางราชการ มิได้กลั่นแกล้ง บังคับ ขู่เข็ญ ทำร้ายร่างกาย หรือจิตใจผู้หนึ่งผู้ใดให้ได้รับบาดเจ็บหรือ[redacted]อันตรายแต่อย่างใด มิได้เรียกร้องเอาทรัพย์สินหรือเงินทองจากผู้หนึ่งผู้ใด มิได้กระทำให้ทรัพย์สินหรือเงินทองของผู้หนึ่ง[redacted]เสียหาย สูญหาย เสื่อมค่า หรือไร้ประโยชน์แต่อย่างใด ได้อ่านบันทึกฉบับนี้ให้ผู้เกี่ยวข้องทุกคนฟัง และให้ผู้เกี่ยวข้องทุก[redacted]ร่านด้วยตนเองแล้วยอมรับว่าถูกต้องเป็นจริงทุกประการ ยินยอมให้นำบันทึกฉบับนี้พร้อมเอกสารแนบท้ายบันทึกทุกแผ่น





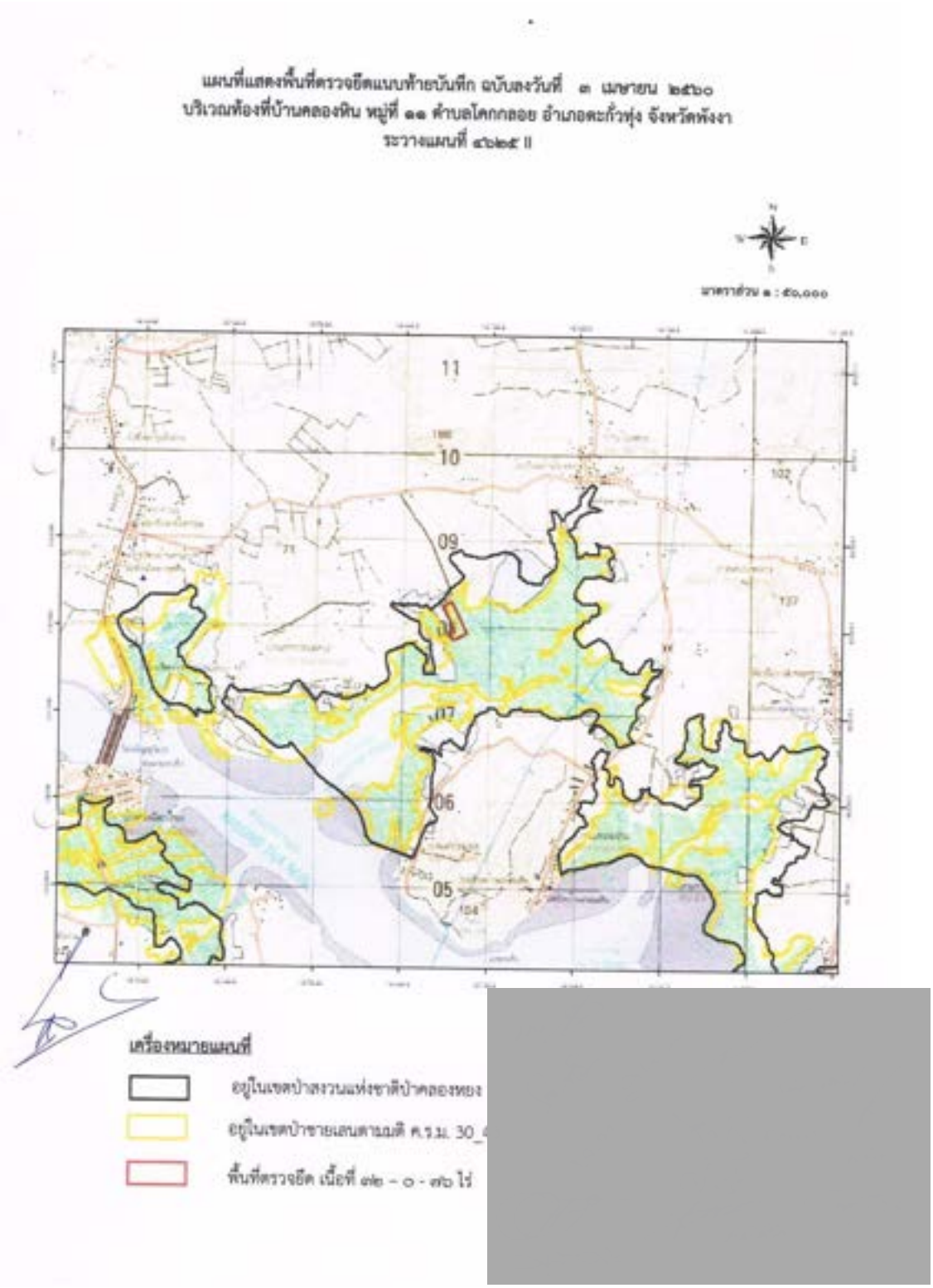
แผนที่แสดงพื้นที่ตรวจยึดแบบท้ายบันทึก ฉบับลงวันที่ ๓ เมษายน ๒๕๖๐
บริเวณท้องที่บ้านคลองหิน หมู่ที่ ๑๑ ตำบลโคกกลอย อำเภอตะกั่วทุ่ง จังหวัดพังงา
ระวางแผนที่ ๔๖๒๕ II
มาตราส่วน ๑ : ๕๐,๐๐๐
11
10
09
06
05
เครื่องหมายแผนที่
อยู่ในเขตป่าสงวนแห่งชาติป่าคลองหยง
อยู่ในเขตป่าชายเลนตามมติ ค.ร.ม. 30_
พื้นที่ตรวจยึด เนื้อที่ ๓๒ - ๐ - ๗๖ ไร่

พิกัดพื้นที่

แสดงพื้นที่ตรวจยึดแนบท้ายบันทึก ฉบับลงวันที่ ๓ เมษายน ๒๕๖๐
ท้องที่ บ้านคลองหิน หมู่ที่ ๑๑ ต.โคกกลอย อ.ตะกั่วทุ่ง จ.พังงา
สถานีพัฒนาทรัพยากรป่าชายเลนที่ ๒๒ (ตะกั่วทุ่ง พังงา)
ใช้ระบบ WGS ๑๙๘๔ Zone ๔๗N

ลำดับ	พิกัดฉาก(UTM)		หมายเหตุ
	E หรือ W	N หรือ S	
๑	๔๒๖๔๖๔	๗๐๘๒๕๑	เนื้อที่ ๑๒ - ๐ - ๗๖ ไร่
๒	๔๒๖๕๕๖	๗๐๘๓๐๓	
๓	๔๒๖๗๔๔	๗๐๗๗๕๒	
๔	๔๒๖๕๗๖	๗๐๗๘๖๘	
๕	๔๒๖๕๒๓	๗๐๗๙๓๓	
๖	๔๒๖๕๗๖	๗๐๗๗๗๔	

[redacted]

แผนที่สังเขป
แสดงพื้นที่ตรวจยึดแนบท้ายบันทึก ฉบับลงวันที่ ๓ เมษายน ๒๕๖๐
บริเวณท้องที่บ้านคลองหิน หมู่ที่ ๑๑ ตำบลโคกกลอย อำเภอตะกั่วทุ่ง จังหวัดพังงา

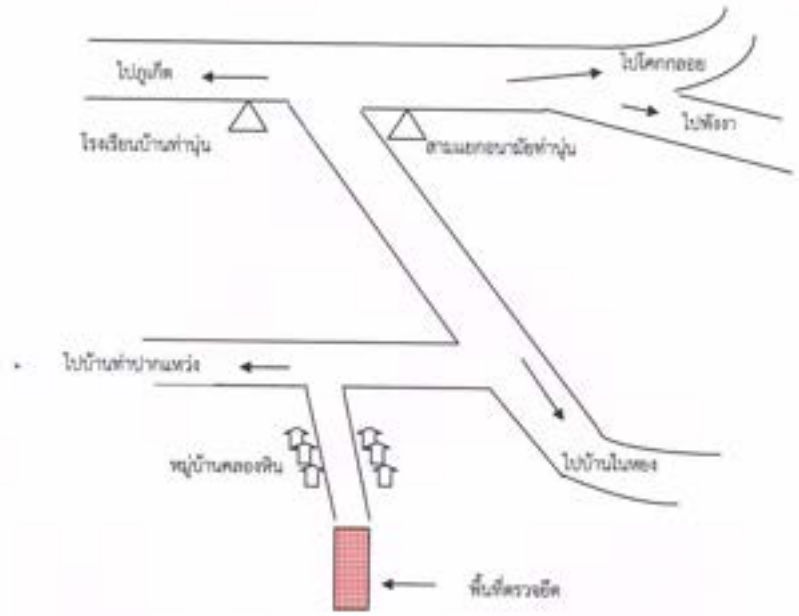



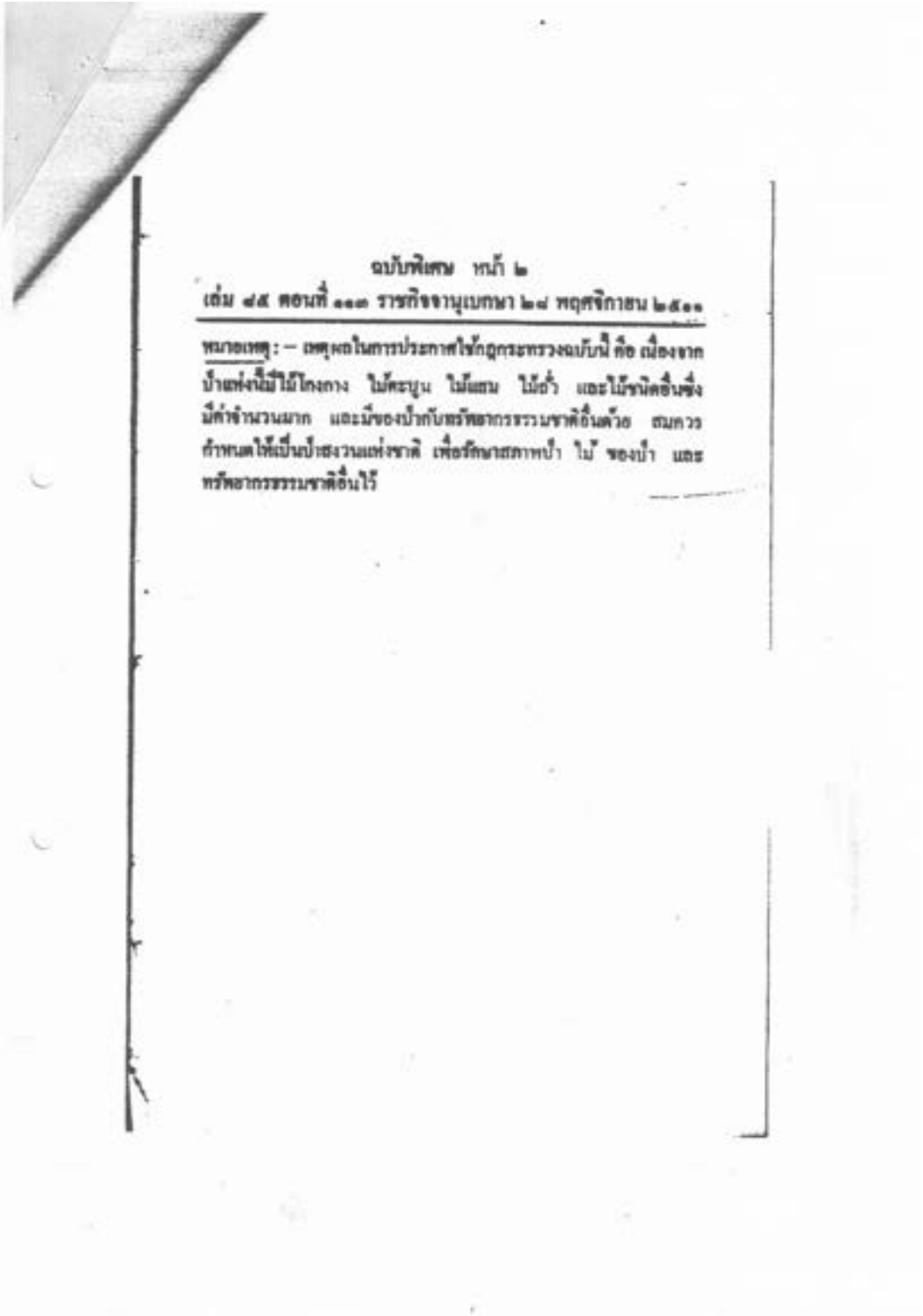

ฉบับพิเศษ หน้า ๒
เล่ม ๙๕ ตอนที่ ๑๑๓ ราชกิจจานุเบกษา ๒๙ พฤศจิกายน ๒๕๐๑

หมายเหตุ :- เหตุผลในการประกาศใช้กฎกระทรวงฉบับนี้ คือ เนื่องจาก ป่าแห่งนี้มีไม้โตงกาง ไม้ตะบูน ไม้แสม ไม้ถั่ว และไม้ชนิดอื่นซึ่งมีค่าจำนวนมาก และเป็นของป่าหายากทรัพยากรธรรมชาติอื่นด้วย สมควรกำหนดให้เป็นป่าสงวนแห่งชาติ เพื่อรักษาสภาพป่า ไม้ ของป่า และทรัพยากรธรรมชาติอื่นไว้

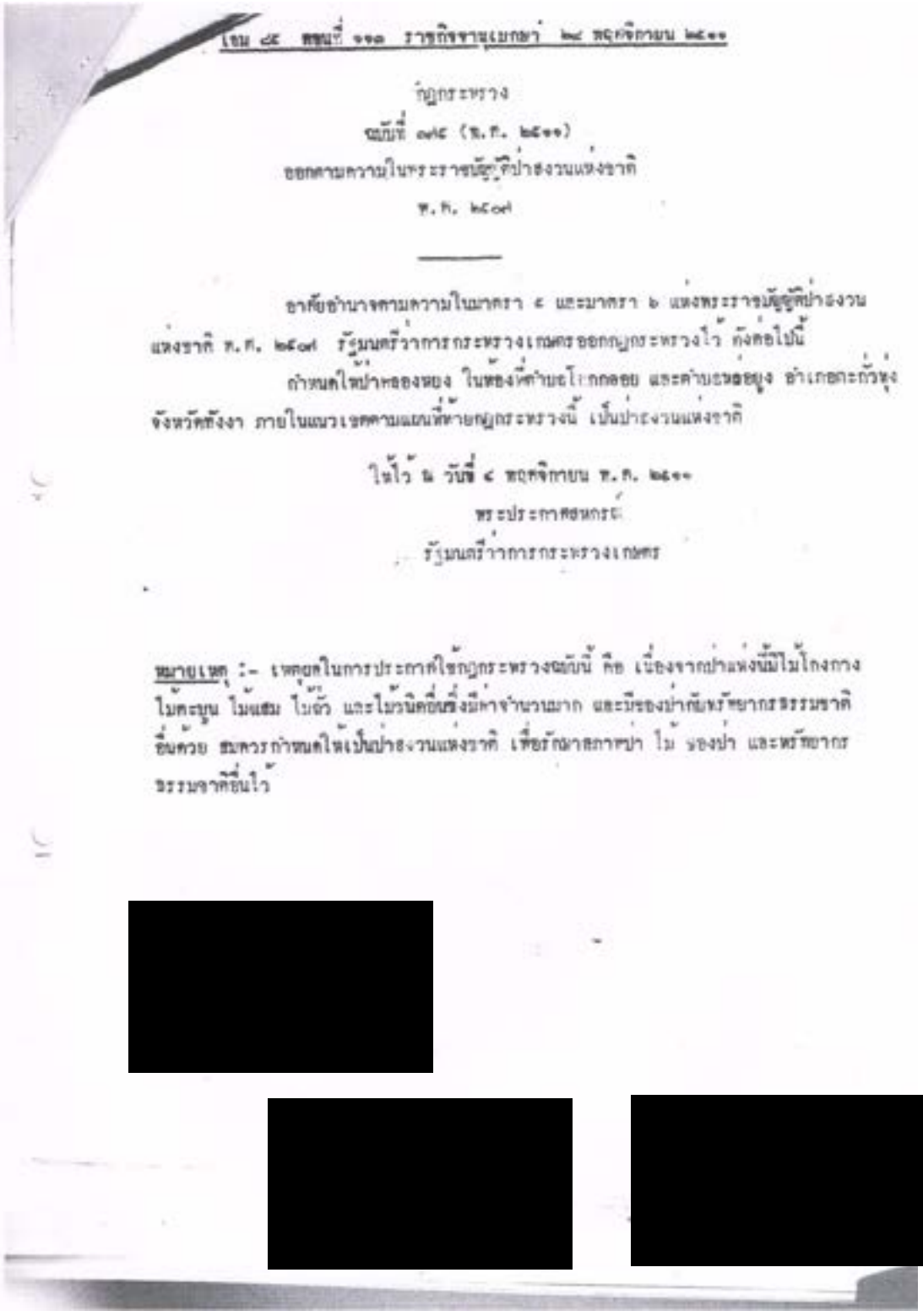

ราชกิจจานุเบกษา ๒๔ พฤศจิกายน ๒๕๐๐

กฎกระทรวง

ฉบับที่ ๑๗๕ (พ.ศ. ๒๕๐๐)

ออกตามความในพระราชบัญญัติป่าสงวนแห่งชาติ

พ.ศ. ๒๕๐๗

อาศัยอำนาจตามความในมาตรา ๔ และมาตรา ๖ แห่งพระราชบัญญัติป่าสงวนแห่งชาติ พ.ศ. ๒๕๐๗ รัฐมนตรีว่าการกระทรวงเกษตรออกกฎกระทรวงไว้ ดังต่อไปนี้

กำหนดให้ป่าหลองหยง ในท้องที่ตำบลโกตลอย และตำบลหลอยูง อำเภอตะกั่วทุ่ง จังหวัดพังงา ภายในแนวเขตตามแผนที่ท้ายกฎกระทรวงนี้ เป็นป่าสงวนแห่งชาติ

ให้ไว้ ณ วันที่ ๔ พฤศจิกายน พ.ศ. ๒๕๐๐

พระประกาศอนกรณ์

รัฐมนตรีว่าการกระทรวงเกษตร

หมายเหตุ :- เหตุผลในการประกาศใช้กฎกระทรวงฉบับนี้ คือ เนื่องจากป่าแห่งนี้มีไม้โกงกาง ไม้ตะบูน ไม้แสม ไม้ถั่ว และไม้วนิดอื่นซึ่งมีค่าจำนวนมาก และมีของป่าตลอดจนวัตถุธรรมชาติอื่นด้วย สมควรกำหนดให้เป็นป่าสงวนแห่งชาติ เพื่อรักษาสภาพป่า ไม้ ของป่า และวัตถุธรรมชาติอื่นไว้

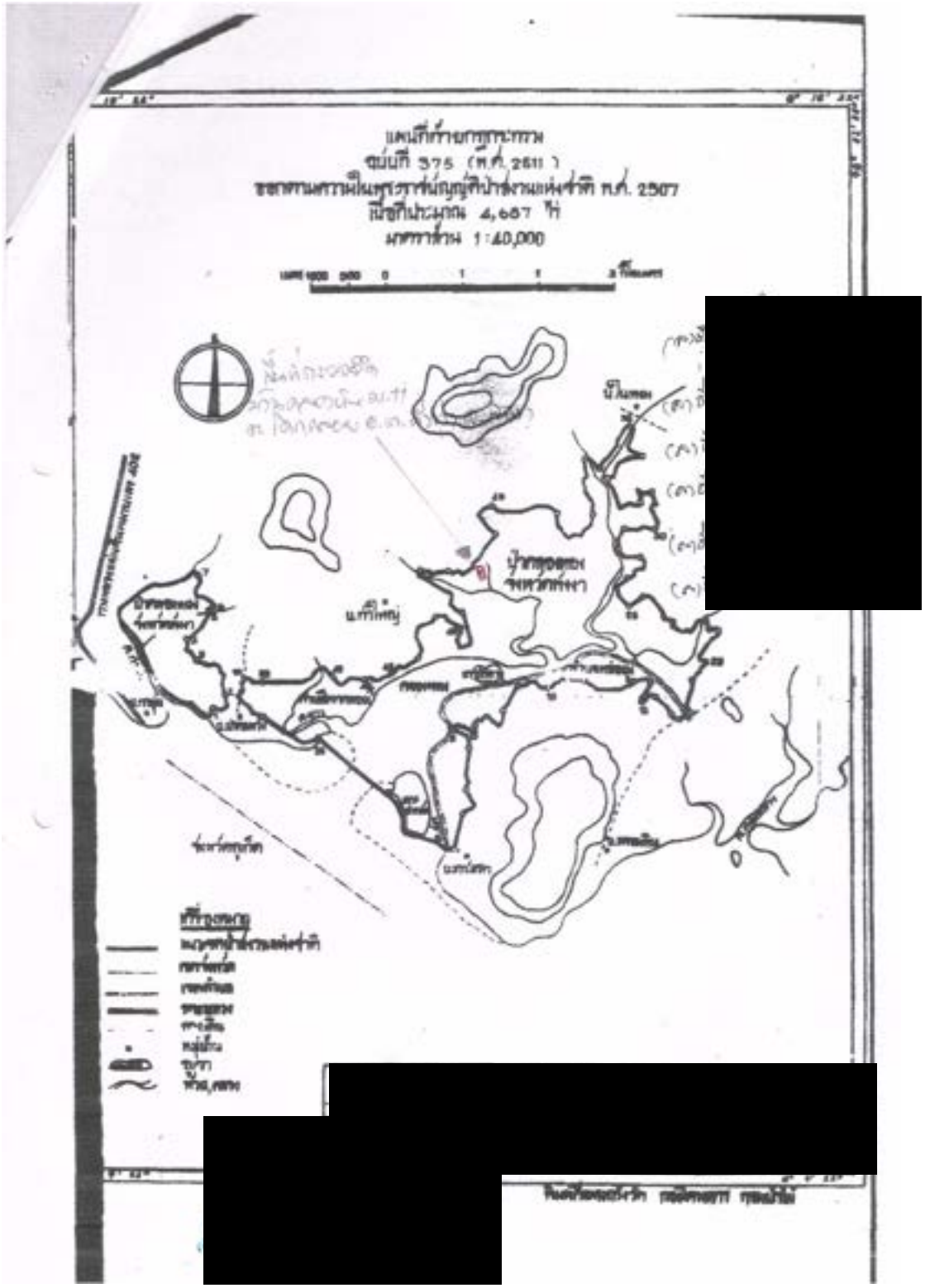

1:40,000



ภาพถ่ายแสดงพื้นที่ตรวจยึดแบบท้ายบันทึก ฉบับลงวันที่ ๓ เมษายน ๒๕๖๐
บริเวณท้องที่บ้านคลองหิน หมู่ที่ ๑๑ ตำบลโคกกลอย อำเภอตะกั่วทุ่ง จังหวัดพังงา





ภาพถ่ายแสดงพื้นที่ตรวจยึดแบบท้ายบันทึก ฉบับลงวันที่ ๓ เมษายน ๒๕๖๐
บริเวณห้องที่บ้านคลองหิน หมู่ที่ ๑๑ ตำบลโคกกลอย อำเภอตะกั่วทุ่ง จังหวัดพังงา





ภาพถ่ายแสดงพื้นที่ตรวจยึดแบบท้ายบันทึก ฉบับลงวันที่ ๓ เมษายน ๒๕๖๐
บริเวณที่ตั้งบ้านคลองพิน หมู่ที่ ๑๑ ตำบลโคกกลอย อำเภอตะกั่วทุ่ง จังหวัดพังงา





ภาพถ่ายแสดงพื้นที่ตรวจยืดแบบท้ายบันทึก ฉบับลงวันที่ ๓ เมษายน ๒๕๖๐
บริเวณห้องที่บ้านคลองหิน หมู่ที่ ๑๑ ตำบลโคกกลอย อำเภอตะกั่วทุ่ง จังหวัดพังงา





25. บันทึกการตรวจยึดของแปลง 38-VSD (ม.5 ติเต๊ะ ต.คลองเคียน อ.ตะกั่วทุ่ง จ.พังงา)

บันทึกการตรวจยึด
คดีกระทำผิดกฎหมายว่าด้วยการป่าไม้

๑. **สถานที่บันทึก** สถานีพัฒนาทรัพยากรป่าชายเลนที่ ๒๒ (ตะกั่วทุ่ง พังงา) ๕๙/๗ ม.๕ ต.กระโสม อ.ตะกั่วทุ่ง จ.พังงา
๒. **วัน เวลา ที่ทำบันทึก** วันที่ ๓ เมษายน ๒๕๖๐ เวลา ๑๑.๓๐ น.
๓. **วัน เวลา ที่เกิดเหตุ** วันที่ ๓ เมษายน ๒๕๖๐ เวลา ๐๙.๓๐ น.
๔. **หน่วยงานที่ดำเนินการตรวจยึด**
- เจ้าหน้าที่สถานีพัฒนาทรัพยากรป่าชายเลนที่ ๒๒ (ตะกั่วทุ่ง พังงา)
- เจ้าหน้าที่สถานีพัฒนาทรัพยากรป่าชายเลนที่ ๒๐ (วังหน้อแกง พังงา)
- เจ้าหน้าที่สถานีพัฒนาทรัพยากรป่าชายเลนที่ ๒๑ (ทับปุด พังงา)
- เจ้าหน้าที่ตำรวจตระเวนชายแดนที่ ๔๒๕ (ตะกั่วป่า)
- เจ้าหน้าที่ตำรวจ กก.๕ บก.ปทส
- เจ้าหน้าที่ชุดปฏิบัติการป่าไม้บ้านไม้งาม สำนักจัดการทรัพยากรป่าไม้ที่ ๑๒ สาขากระบี่

[redacted]**นที่เกิดเหตุ** บ้านคลองหิน หมู่ที่ ๑๑ ตำบลโคกกลอย อำเภอตะกั่วทุ่ง จังหวัดพังงา
ะทำผิด -
กรรมในการตรวจยึด

เจ้าหน้าที่สถานีพัฒนาทรัพยากรป่าชายเลนที่ ๒๒ (ตะกั่วทุ่ง พังงา) ได้ดำเนินการตามแผนปฏิบัติการ และปราบปรามการบุกรุกพื้นที่ป่าชายเลน (AO๒) จังหวัดพังงา รวมถึงพื้นที่นอกแปลงเป้าหมายที่อยู่ในความ บ ตามแผนงานบูรณาการทวงคืน(พลิกฟื้น)ผืนป่าชายเลน ปี ๒๕๖๐ และคำสั่ง สำนักงานบริหารจัดการทรัพยากร และชายฝั่งที่ ๖ ที่ ๑๒๓/๒๕๕๙ ลงวันที่ ๒๐ ธันวาคม ๒๕๕๙ โดยได้ร่วมกันกับคณะเจ้าหน้าที่ ดังมีรายนามท้าย บันนี้ ออกทวงคืนเพื่อพลิกฟื้นผืนป่าชายเลน พื้นที่เป้าหมายแปลง พจ.๑๐๒๙ ท้องที่บ้านคลองหิน หมู่ที่ ๑๑ ตำบล ย อำเภอตะกั่วทุ่ง จังหวัดพังงา เมื่อเข้าไปถึงบริเวณพื้นที่เป้าหมายดังกล่าว พบเป็นบ่อเพาะเลี้ยงสัตว์น้ำ โดยมีอาณา เคียงดังนี้

ทิศเหนือ	จด	บ่อเพาะเลี้ยงสัตว์น้ำ
ทิศใต้	จด	ป่าชายเลน
ทิศตะวันออก	จด	ป่าชายเลน
ทิศตะวันตก	จด	บ่อเพาะเลี้ยงสัตว์น้ำกับป่าชายเลน

ขณะที่เจ้าหน้าเข้าดำเนินการตรวจสอบไม่พบบุคคลหนึ่งบุคคลใด อยู่ในพื้นที่แปลงเพาะเลี้ยงสัตว์น้ำดังกล่าว เจ้าหน้าที่จึงได้ ทำการตรวจสอบวัดหาค่าพิกัดด้วยเครื่องมือหาค่าพิกัดจากดาวเทียม (GPS) ระบบ WGS ๑๙๘๔ Zone ๔๗ N จำนวน ๖ จด ได้ค่าได้ดังนี้

จุดที่	E	N
๑	[redacted]	[redacted]
๒	[redacted]	[redacted]

[redacted]

-๒-

จุดที่	E	N
๓	๔๒๖๗๔๔	๙๐๗๙๕๒
๔	๔๒๖๕๗๖	๙๐๗๘๖๘
๕	๔๒๖๕๒๓	๙๐๗๙๓๓
๖	๔๒๖๕๙๖	๙๐๗๙๗๙

คณะเจ้าหน้าที่จึงได้นำค่าพิกัดดังกล่าวมาที่สถานีพัฒนาทรัพยากรป่าชายเลนที่ ๒๒ (ตะกั่วทุ่ง พังงา) แล้วนำค่าพิกัดดังกล่าว มาถ่ายทอดลงในแผนที่ทหาร มาตราส่วน ๑:๕๐,๐๐๐ แผนที่จำแนกเขตการใช้ประโยชน์ที่ดินในเขตป่าชายเลน และแผนที่แนบท้ายกฎกระทรวง ฉบับที่ ๓๗๕ (พ.ศ. ๒๕๑๑) ออกตามความในพระราชบัญญัติป่าสงวนแห่งชาติ พ.ศ.๒๕๐๗ ปรากฏว่าพื้นที่ดังกล่าวอยู่ในเขตป่าสงวนแห่งชาติป่าคลองหยงและป่าชายเลนตามมติคณะรัฐมนตรีเมื่อวันที่ ๑๕ ธันวาคม ๒๕๓๐ และตามมติคณะรัฐมนตรี เมื่อวันที่ ๒๒ สิงหาคม ๒๕๔๓ และ ๑๗ ตุลาคม ๒๕๔๓ ได้ทำการคำนวณเนื้อที่แล้วปรากฏว่า มีเนื้อที่ ๓๒ - ๐ - ๗๖ ไร่ คณะเจ้าหน้าที่ได้ร่วมกันพิจารณาแล้วเห็นว่าเป็นการกระทำผิดกฎหมายว่าด้วยการป่าไม้ และทำให้รัฐได้รับความเสียหาย คิดเป็นค่าเสียหายของรัฐ ๓,๘๐๙,๐๔๒.๗๐ บาท (สามล้านแปดแสนเก้าพันสี่สิบสองบาทเจ็ดสิบสตางค์) จึงได้ร่วมกันจัดทำบันทึกการตรวจยึดพื้นที่ ถ่ายภาพและทำแผนที่สังเขปแสดงบริเวณที่เกิดเหตุ และมอบให้นายสุภกิตติ์ สมจิตร เจ้าพนักงานป่าไม้ชำนาญงาน นำเรื่องราวแจ้งความ กล่าวโทษ ต่อพนักงานสอบสวน สถานีตำรวจภูธรโคกกลอย ต่อไป

๘. การกระทำผิดกฎหมายว่าด้วยการป่าไม้

- พระราชบัญญัติป่าสงวนแห่งชาติ พุทธศักราช ๒๕๐๗ มาตรา ๑๔ ฐานยึดถือครอบครองทำประโยชน์ หรืออยู่อาศัยในที่ดิน ก่นสร้าง แผ้วถาง เผาป่า ทำไม้ เก็บหาของป่า หรือกระทำด้วยการใดๆ อันเป็นการเสื่อมเสียแก่สภาพป่าสงวนแห่งชาติโดยไม่ได้รับอนุญาต
- พระราชบัญญัติป่าไม้ พุทธศักราช ๒๔๘๔ มาตรา ๕๔ ฐาน ก่นสร้าง แผ้วถาง หรือเผาป่าหรือกระทำด้วยการใดๆ อันเป็นการทำลายป่า หรือ เข้ายึดถือ หรือครอบครองป่าเพื่อตนเองหรือผู้อื่นโดยไม่ได้รับอนุญาตจากพนักงานเจ้าหน้าที่
- พระราชบัญญัติป่าไม้ พุทธศักราช ๒๔๘๔ มาตรา ๕๕ ฐานผู้ใดครอบครองป่า ที่ได้ถูกแผ้วถาง โดยฝ่าฝืนต่อบทบัญญัติแห่งมาตราก่อน ให้สันนิษฐานว่าบุคคลนั้นเป็นผู้แผ้วถางป่านั้น

๙. พื้นที่ป่าเสียหาย ๓๒ - ๐ - ๗๖ ไร่ ค่าเสียหายของรัฐ ๓,๘๐๙,๐๔๒.๗๐ บาท (สามล้านแปดแสนเก้าพันสี่สิบสองบาทเจ็ดสิบสตางค์) อัตราไรละ ๑๑๘,๓๓๐ บาท

๑๐. ตรวจยึดของกลาง/อุปกรณ์การกระทำผิด ไม่มี

๑๑. ผู้แจ้งความร้องทุกข์ กล่าวโทษ นายสุภกิตติ์ สมจิตร เจ้าพนักงานป่าไม้ชำนาญงาน หัวหน้าสถานีพัฒนาทรัพยากรป่าชายเลนที่ ๒๒ (ตะกั่วทุ่ง พังงา) หมายเลขโทรศัพท์ ๐๘๒ ๔๖๔ ๑๙๖๕

[redacted]

๑๒. พยาน ร.ต.ท. สมคิด ศักดิ์โสภิณ เจ้าหน้าที่ตำรวจ กก.๕ บก.ปทส. หมายเลขโทรศัพท์ ๐๘๑-๘๙๕๖-๕๐๘

อนึ่ง ในการดำเนินการตรวจยึด/จับกุมในครั้งนี้ คณะเจ้าหน้าที่ได้กระทำไปตามอำนาจหน้าที่ภายใต้ข้อระเบียบและกฎหมายของทางราชการ มิได้กลั่นแกล้ง บังคับ ขู่เข็ญ ทำร้ายร่างกาย หรือจิตใจผู้หนึ่งผู้ใดให้ได้รับบาดเจ็บหรือเป็นอันตรายแต่อย่างใด มิได้เรียกร้องเอาทรัพย์สินหรือเงินทองจากผู้หนึ่งผู้ใด มิได้กระทำให้ทรัพย์สินหรือเงินทองของผู้หนึ่งผู้ใดเสียหาย สูญหาย เสื่อมค่า หรือไร้ประโยชน์แต่อย่างใด ได้อ่านบันทึกฉบับนี้ให้ผู้เกี่ยวข้องทุกคนฟัง และให้ผู้เกี่ยวข้องทุกคนอ่านด้วยตนเองแล้วยอมรับว่าถูกต้องเป็นจริงทุกประการ ยินยอมให้นำบันทึกฉบับนี้พร้อมเอกสารแนบท้ายบันทึกทุกแผ่นเป็นพยานหลักฐานในการพิจารณาคดีจนถึงที่สุด

จึงได้ร่วมกันลงลายมือชื่อไว้เพื่อเป็นพยานหลักฐานในการตรวจยึด [redacted]

[redacted]





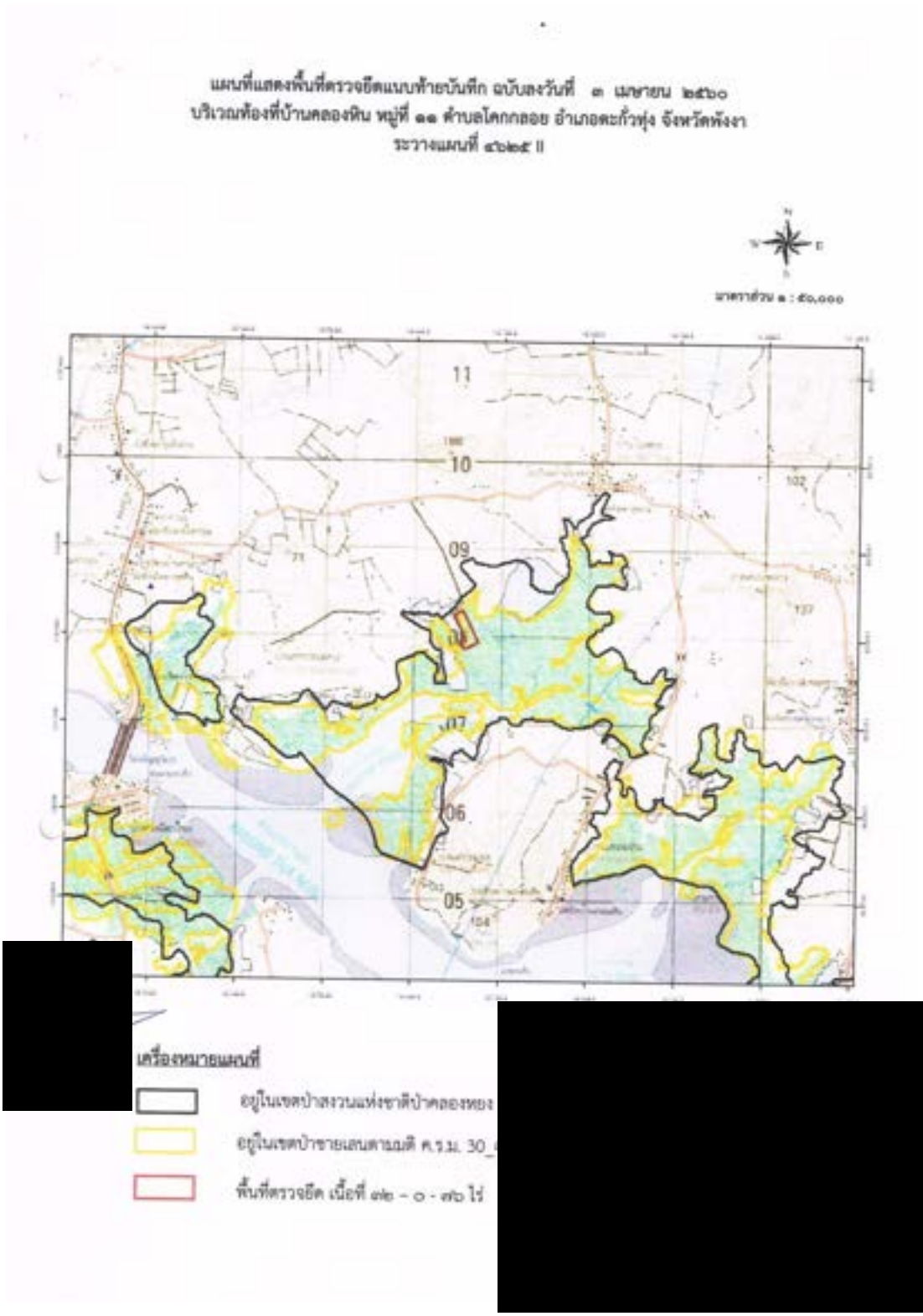
แผนที่แสดงพื้นที่ตรวจยึดแนบท้ายบันทึก ฉบับลงวันที่ ๓ เมษายน ๒๕๖๐
บริเวณห้องที่บ้านคลองหิน หมู่ที่ ๑๑ ตำบลโคกกลอย อำเภอตะกั่วทุ่ง จังหวัดพังงา
ระวางแผนที่ ๔๖๒๕ II
มาตราส่วน ๑ : ๕๐,๐๐๐
11
10
09
07
06
05
เครื่องหมายแผนที่
อยู่ในเขตป่าสงวนแห่งชาติป่าคลองหยง
อยู่ในเขตป่าชายเลนตามมติ ค.ร.ม. 30_
พื้นที่ตรวจยึด เนื้อที่ ๓๒ - ๐ - ๗๖ ไร่

พิกัดพื้นที่

แสดงพื้นที่ตรวจยึดแนบท้ายบันทึก ฉบับลงวันที่ ๑ เมษายน ๒๕๖๐
ท้องที่ บ้านคลองหิน หมู่ที่ ๑๑ ต.โคกกลอย อ.ตะกั่วทุ่ง จ.พังงา
สถานีพัฒนาทรัพยากรป่าชายเลนที่ ๒๒ (ตะกั่วทุ่ง พังงา)
ใช้ระบบ WGS ๑๙๘๔ Zone ๔๗N

ลำดับ	พิกัดฉาก(UTM)		หมายเหตุ
	E หรือ W	N หรือ S	
๑	๔๒๖๔๖๔	๗๐๘๒๕๑	เนื้อที่ ๑๒ - ๐ - ๗๖ ไร่
๒	๔๒๖๕๕๖	๗๐๘๑๐๓	
๓	๔๒๖๗๔๔	๗๐๗๙๕๒	
๔	๔๒๖๕๗๖	๗๐๗๘๖๘	
๕	๔๒๖๕๒๓	๗๐๗๙๓๓	
๖	๔๒๖๕๗๖	๗๐๗๙๗๙	

[redacted]

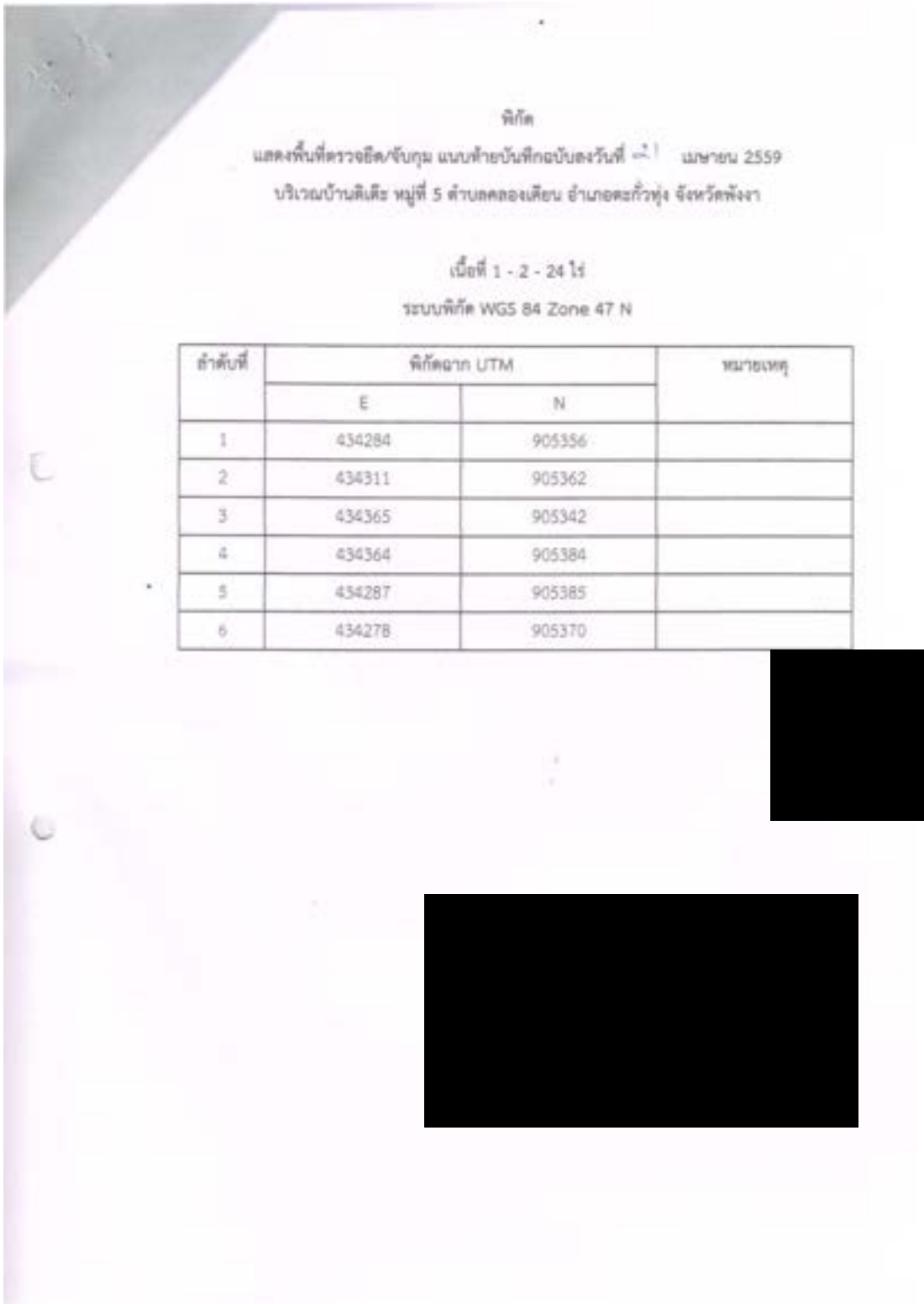

พิกัด

แสดงพื้นที่ตรวจยึด/จับกุม แนบท้ายบันทึกฉบับลงวันที่ [redacted] เมษายน 2559

บริเวณบ้านดิเดีะ หมู่ที่ 5 ตำบลคลองเคียน อำเภอคะกั๊วทุ่ง จังหวัดพังงา

เนื้อที่ 1 - 2 - 24 ไร่

ระบบพิกัด WGS 84 Zone 47 N

ลำดับที่	พิกัดฉาก UTM		หมายเหตุ
	E	N	
1	434284	905356	
2	434311	905362	
3	434365	905342	
4	434364	905384	
5	434287	905385	
6	434278	905370	

[redacted]

[redacted]

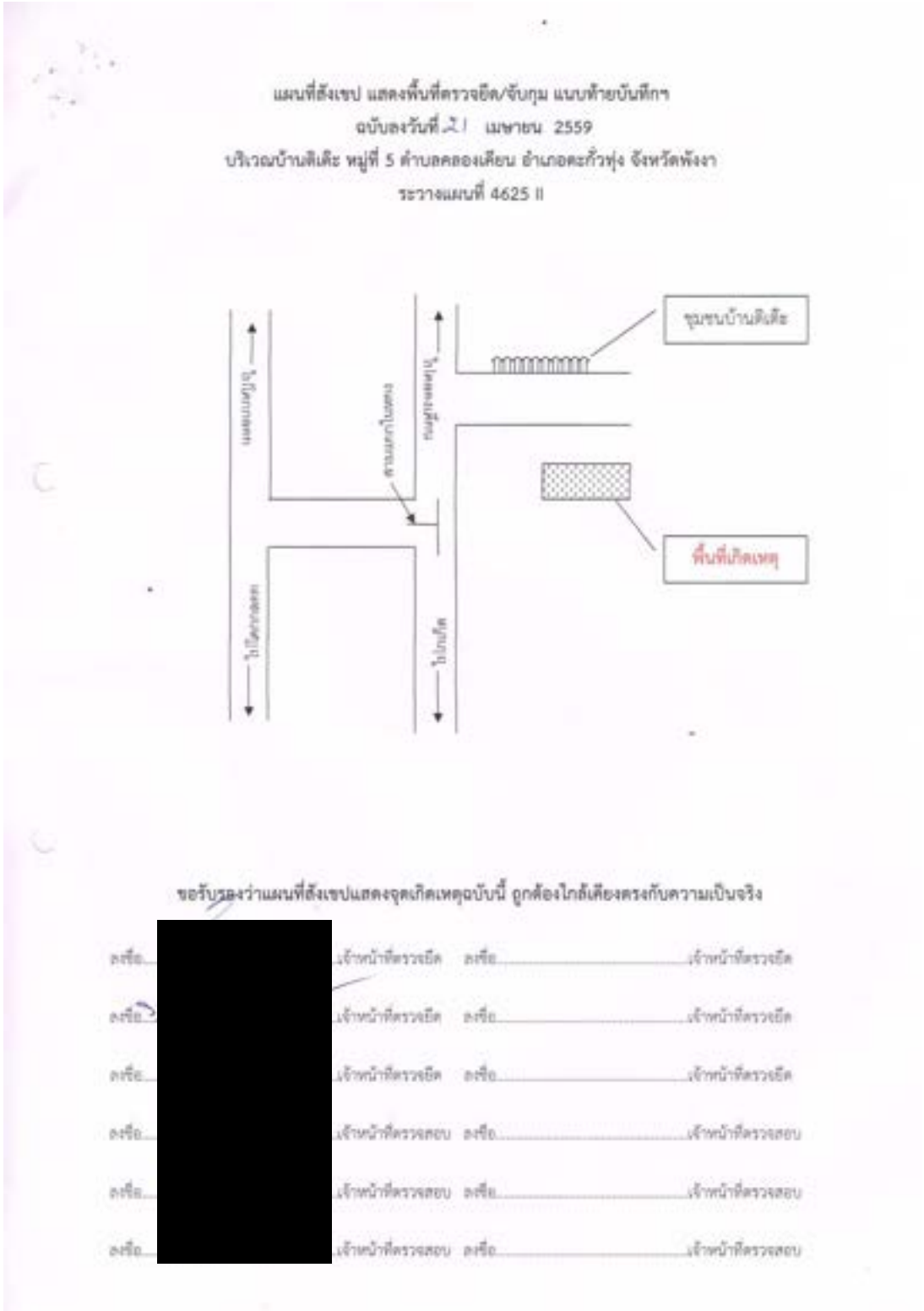

แผนที่สังเขป แสดงพื้นที่ตรวจยึด/จับกุม แนบท้ายบันทึกฯ

ฉบับลงวันที่ 21 เมษายน 2559

บริเวณบ้านดิเดะ หมู่ที่ 5 ตำบลลองเคียน อำเภอตะกั่วทุ่ง จังหวัดพังงา

ระวางแผนที่ 4625 II

ขอรับรองว่าแผนที่สังเขปแสดงจุดเกิดเหตุฉบับนี้ ถูกต้องใกล้เคียงตรงกับความเป็นจริง

ลงชื่อ.....[redacted].....เจ้าหน้าที่ตรวจยึด ลงชื่อ.....เจ้าหน้าที่ตรวจยึด

ลงชื่อ.....เจ้าหน้าที่ตรวจยึด ลงชื่อ.....เจ้าหน้าที่ตรวจยึด

ลงชื่อ.....เจ้าหน้าที่ตรวจยึด ลงชื่อ.....เจ้าหน้าที่ตรวจยึด

ลงชื่อ.....เจ้าหน้าที่ตรวจสอบ ลงชื่อ.....เจ้าหน้าที่ตรวจสอบ

ลงชื่อ.....เจ้าหน้าที่ตรวจสอบ ลงชื่อ.....เจ้าหน้าที่ตรวจสอบ

ลงชื่อ.....เจ้าหน้าที่ตรวจสอบ ลงชื่อ.....เจ้าหน้าที่ตรวจสอบ

ภาพถ่ายแสดงพื้นที่ตรวจยึด/จับกุม แนบท้ายบันทึกฯ

ฉบับลงวันที่ 21 เมษายน 2559

บริเวณบ้านคีเตะ หมู่ที่ 5 ตำบลคลองเคียน อำเภอตะกั่วทุ่ง จังหวัดพังงา





ภาพถ่ายแสดงพื้นที่ตรวจยึด/จับกุม แบบท้ายบันทึกฯ

ฉบับลงวันที่ [illegible] เมษายน 2559

บริเวณบ้านดิเดะ หมู่ที่ 5 ตำบลคลองเคียน อำเภอตะกั่วทุ่ง จังหวัดพังงา





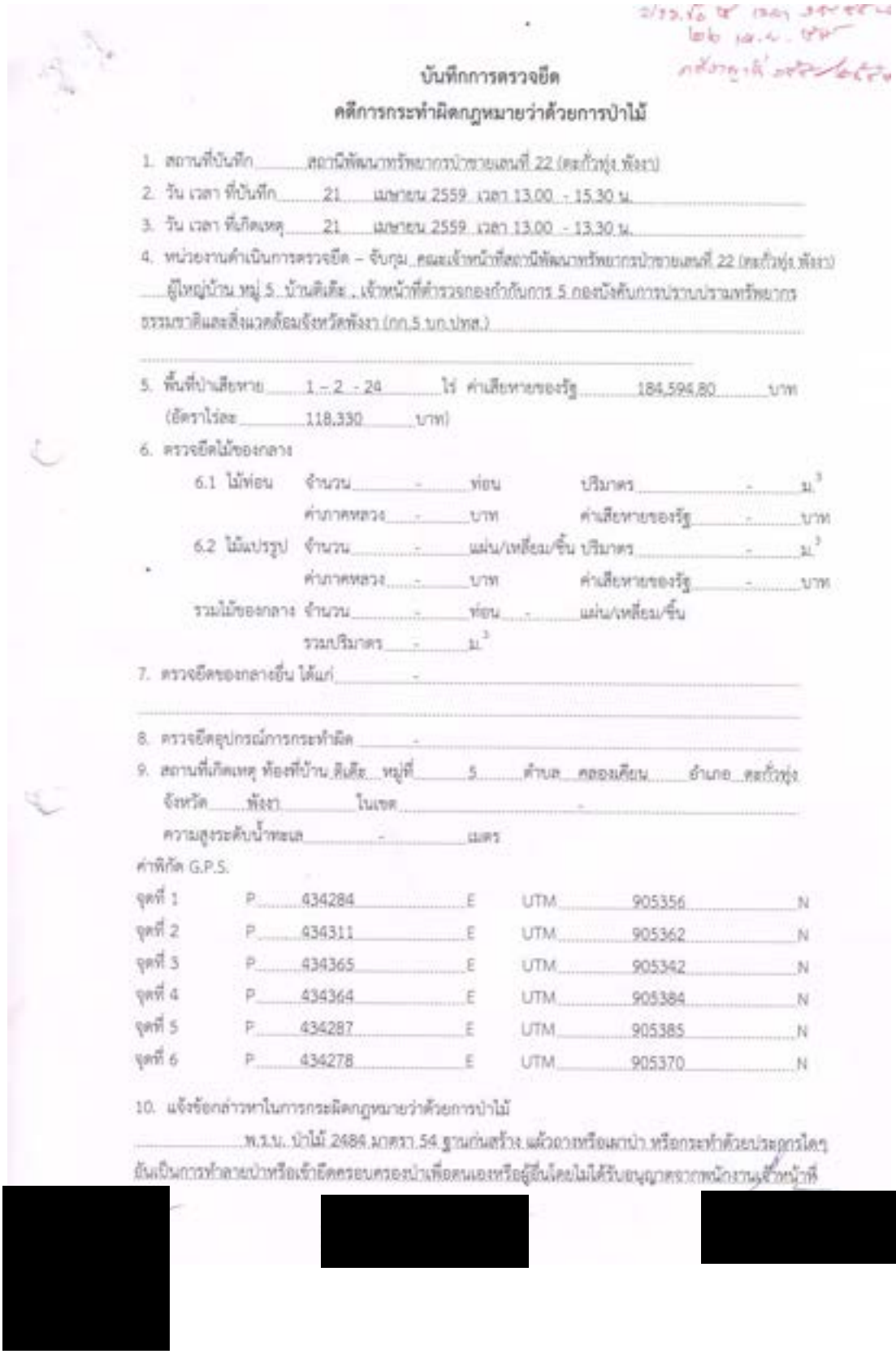

บันทึกการตรวจยึด

คดีการกระทำผิดกฎหมายว่าด้วยการป้าไม้

1. สถานที่บันทึก สถานีพัฒนาทรัพยากรป่าชายเลนที่ 22 (คลองกั่วทุ่ง พังงา)
2. วัน เวลา ที่บันทึก 21 เมษายน 2559 เวลา 13.00 - 15.30 น.
3. วัน เวลา ที่เกิดเหตุ 21 เมษายน 2559 เวลา 13.00 - 13.30 น.
4. หน่วยงานดำเนินการตรวจยึด – จับกุม คณะเจ้าหน้าที่สถานีพัฒนาทรัพยากรป่าชายเลนที่ 22 (คลองกั่วทุ่ง พังงา) ผู้ใหญ่บ้าน หมู่ 5 บ้านคีเคีย , เจ้าหน้าที่ตำรวจกองกำกับการ 5 กองบังคับการปราบปรามทรัพยากรธรรมชาติและสิ่งแวดล้อมจังหวัดพังงา (กก.5 บก.ปทส.)
5. พื้นที่ป่าเสียหาย 1 - 2 - 24 ไร่ ค่าเสียหายของรัฐ 184,596.80 บาท (อัตราไร่ละ 118,330 บาท)
6. ตรวจยึดไม้ของกลาง
   - 6.1 ไม้ท่อน จำนวน - ท่อน ปริมาตร - ม.^{3} ค่าภาคหลวง - บาท ค่าเสียหายของรัฐ - บาท
   - 6.2 ไม้แปรรูป จำนวน - แผ่น/เหลี่ยม/ชิ้น ปริมาตร - ม.^{3} ค่าภาคหลวง - บาท ค่าเสียหายของรัฐ - บาท
   - รวมไม้ของกลาง จำนวน - ท่อน - แผ่น/เหลี่ยม/ชิ้น รวมปริมาตร - ม.^{3}
7. ตรวจยึดของกลางอื่น ได้แก่ -
8. ตรวจยึดอุปกรณ์การกระทำผิด -
9. สถานที่เกิดเหตุ ท้องที่บ้าน คีเคีย หมู่ที่ 5 ตำบล คลองเคียน อำเภอ คลองกั่วทุ่ง จังหวัด พังงา ในเขต -
   ความสูงระดับน้ำทะเล - เมตร

ค่าพิกัด G.P.S.

จุดที่ 1	P	434284	E	UTM	905356	N
จุดที่ 2	P	434311	E	UTM	905362	N
จุดที่ 3	P	434365	E	UTM	905342	N
จุดที่ 4	P	434364	E	UTM	905384	N
จุดที่ 5	P	434287	E	UTM	905385	N
จุดที่ 6	P	434278	E	UTM	905370	N

10. แจ้งข้อกล่าวหาในการกระผิดกฎหมายว่าด้วยการป้าไม้ พ.ร.บ. ป่าไม้ 2484 มาตรา 54 ฐานก่อสร้าง แผ้วถางหรือเผาป่า หรือกระทำด้วยประการใดๆ อันเป็นการทำลายป่าหรือเข้ายึดครอบครองป่าเพื่อตนเองหรือผู้อื่นโดยไม่ได้รับอนุญาตจากพนักงานเจ้าหน้าที่

[redacted] [redacted] [redacted]

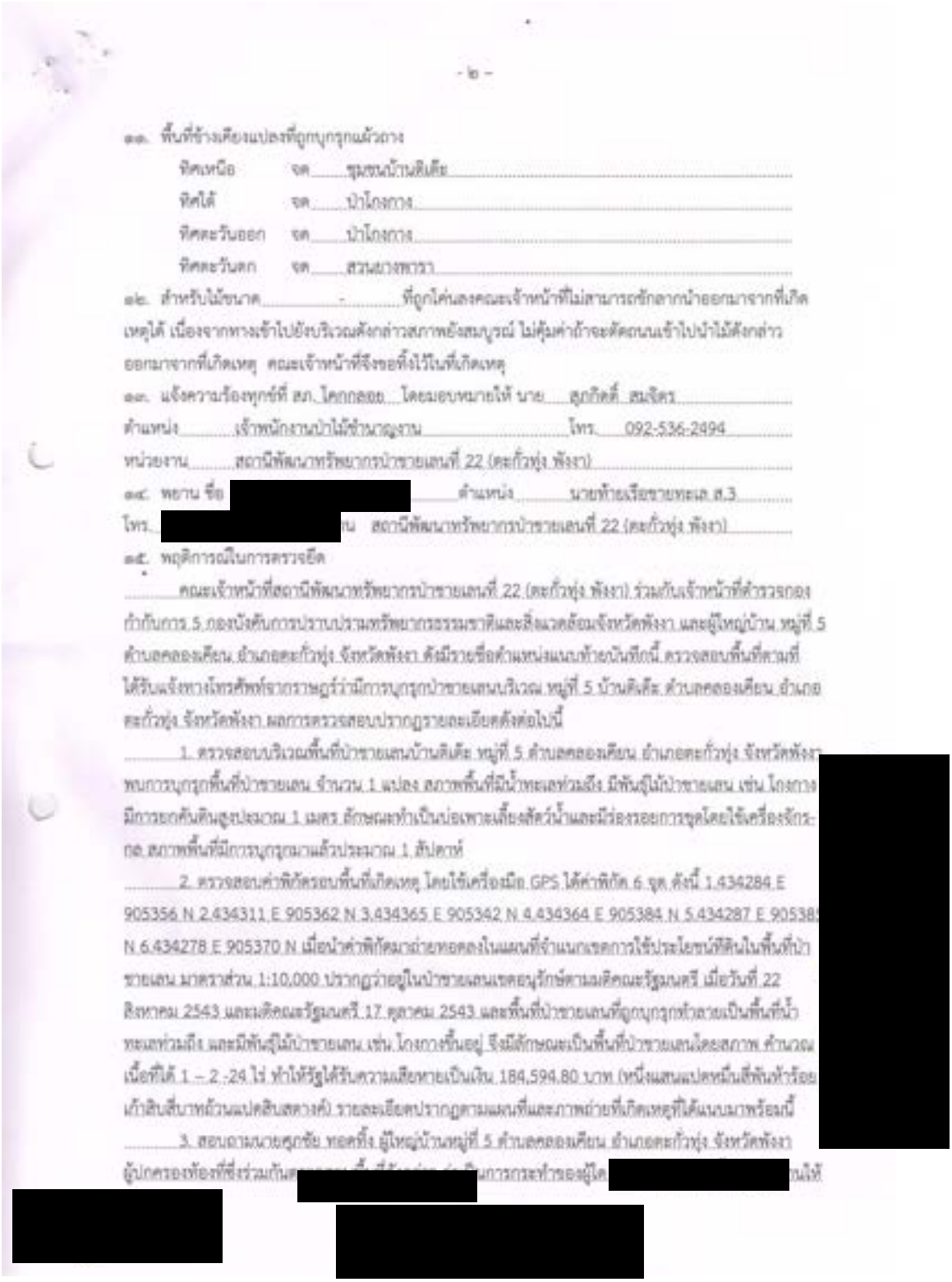

- ๒ -

๑๑. พื้นที่ข้างเคียงแปลงที่ถูกบุกรุกแล้วถาง

ทิศเหนือ จด ชุมชนบ้านติเต๊ะ

ทิศใต้ จด ป่าโกงกาง

ทิศตะวันออก จด ป่าโกงกาง

ทิศตะวันตก จด สวนยางพารา

๑๒. สำหรับไม้ขนาด - ที่ถูกโค่นลงคณะเจ้าหน้าที่ไม่สามารถชักลากนำออกมาจากที่เกิดเหตุได้ เนื่องจากทางเข้าไปยังบริเวณดังกล่าวสภาพยังสมบูรณ์ ไม่คุ้มค่าถ้าจะตัดถนนเข้าไปนำไม้ดังกล่าวออกมาจากที่เกิดเหตุ คณะเจ้าหน้าที่จึงขอทิ้งไว้ในที่เกิดเหตุ

๑๓. แจ้งความร้องทุกข์ที่ สภ. โคกกลอย โดยมอบหมายให้ นาย สุภกิตติ์ สมจิตร

ตำแหน่ง เจ้าพนักงานป่าไม้ชำนาญงาน โทร. 092-536-2494

หน่วยงาน สถานีพัฒนาทรัพยากรป่าชายเลนที่ 22 (ตะกั่วทุ่ง พังงา)

๑๔. พยาน ชื่อ [redacted] ตำแหน่ง นายท้ายเรือชายทะเล ส.3

โทร. [redacted] น สถานีพัฒนาทรัพยากรป่าชายเลนที่ 22 (ตะกั่วทุ่ง พังงา)

๑๕. พฤติการณ์ในการตรวจยึด

คณะเจ้าหน้าที่สถานีพัฒนาทรัพยากรป่าชายเลนที่ 22 (ตะกั่วทุ่ง พังงา) ร่วมกับเจ้าหน้าที่ตำรวจกองกำกับการ 5 กองบังคับการปราบปรามทรัพยากรธรรมชาติและสิ่งแวดล้อมจังหวัดพังงา และผู้ใหญ่บ้าน หมู่ที่ 5 ตำบลคลองเคียน อำเภอตะกั่วทุ่ง จังหวัดพังงา ดังมีรายชื่อตำแหน่งแนบท้ายบันทึกนี้ ตรวจสอบพื้นที่ตามที่ได้รับแจ้งทางโทรศัพท์จากราษฎร์ว่ามีการบุกรุกป่าชายเลนบริเวณ หมู่ที่ 5 บ้านติเต๊ะ ตำบลคลองเคียน อำเภอตะกั่วทุ่ง จังหวัดพังงา ผลการตรวจสอบปรากฏรายละเอียดดังต่อไปนี้

1. ตรวจสอบบริเวณพื้นที่ป่าชายเลนบ้านติเต๊ะ หมู่ที่ 5 ตำบลคลองเคียน อำเภอตะกั่วทุ่ง จังหวัดพังงา พบการบุกรุกพื้นที่ป่าชายเลน จำนวน 1 แปลง สภาพพื้นที่มีน้ำทะเลท่วมถึง มีพันธุ์ไม้ป่าชายเลน เช่น โกงกาง มีการยกคันดินสูงประมาณ 1 เมตร ลักษณะทำเป็นบ่อเพาะเลี้ยงสัตว์น้ำและมีร่องรอยการขุดโดยใช้เครื่องจักรกล สภาพพื้นที่มีการบุกรุกมาแล้วประมาณ 1 สัปดาห์

2. ตรวจสอบค่าพิกัดรอบพื้นที่เกิดเหตุ โดยใช้เครื่องมือ GPS ได้ค่าพิกัด 6 จุด ดังนี้ 1.434284 E 905356 N 2.434311 E 905362 N 3.434365 E 905342 N 4.434364 E 905384 N 5.434287 E 90538[redacted] N 6.434278 E 905370 N เมื่อนำค่าพิกัดมาถ่ายทอดลงในแผนที่จำแนกเขตการใช้ประโยชน์ที่ดินในพื้นที่ป่าชายเลน มาตราส่วน 1:10,000 ปรากฏว่าอยู่ในป่าชายเลนเขตอนุรักษ์ตามมติคณะรัฐมนตรี เมื่อวันที่ 22 สิงหาคม 2543 และมติคณะรัฐมนตรี 17 ตุลาคม 2543 และพื้นที่ป่าชายเลนที่ถูกบุกรุกทำลายเป็นพื้นที่น้ำทะเลท่วมถึง และมีพันธุ์ไม้ป่าชายเลน เช่น โกงกางขึ้นอยู่ จึงมีลักษณะเป็นพื้นที่ป่าชายเลนโดยสภาพ คำนวณเนื้อที่ได้ 1 – 2 -24 ไร่ ทำให้รัฐได้รับความเสียหายเป็นเงิน 184,594.80 บาท (หนึ่งแสนแปดหมื่นสี่พันห้าร้อยเก้าสิบสี่บาทถ้วนแปดสิบสตางค์) รายละเอียดปรากฏตามแผนที่และภาพถ่ายที่เกิดเหตุที่ได้แนบมาพร้อมนี้

3. สอบถามนายศุภชัย ทอดทิ้ง ผู้ใหญ่บ้านหมู่ที่ 5 ตำบลคลองเคียน อำเภอตะกั่วทุ่ง จังหวัดพังงา ผู้ปกครองท้องที่ซึ่งร่วมกัน[redacted]นการกระทำของผู้ใด[redacted]นให้

[redacted]

[redacted]

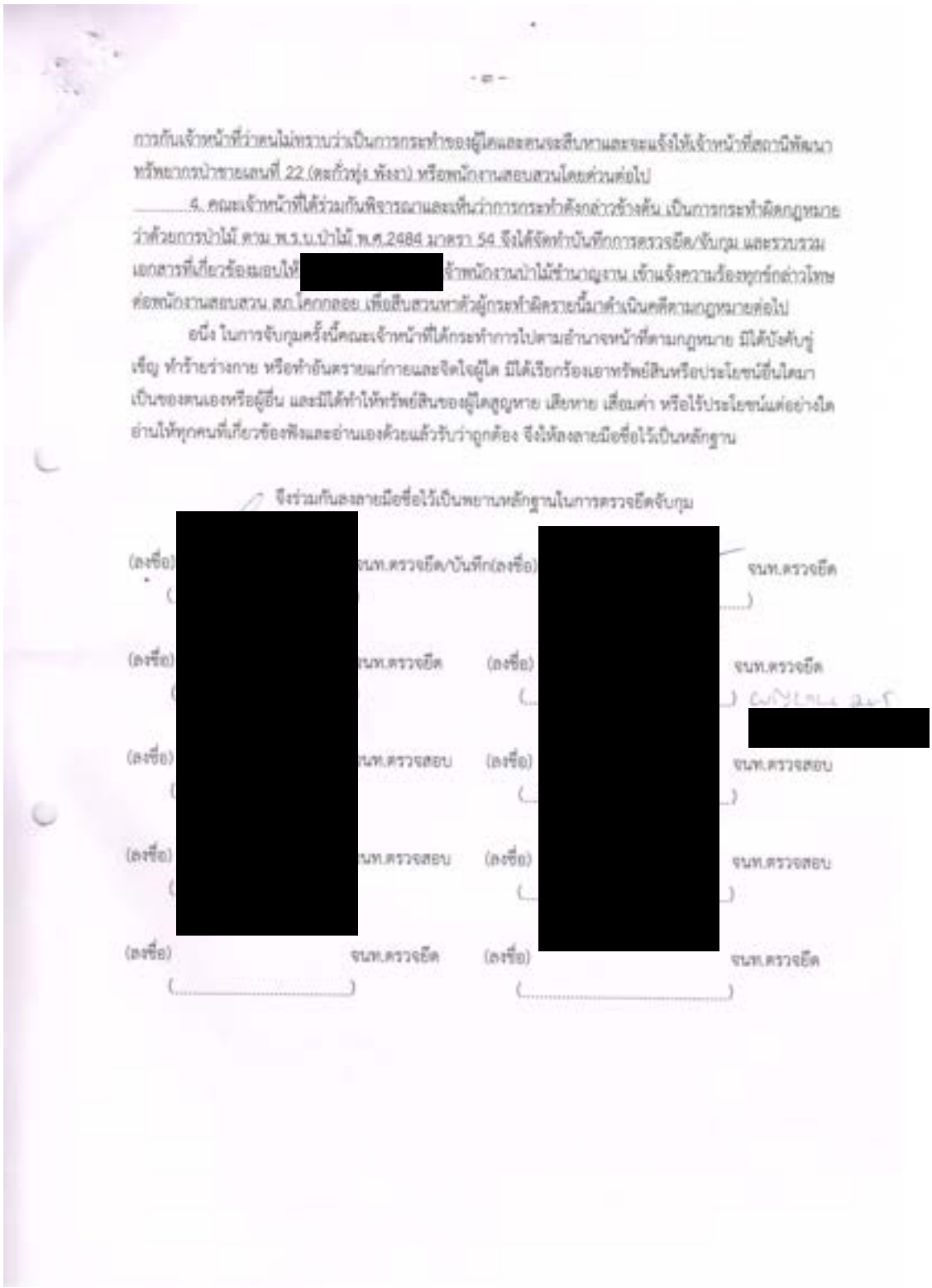

- ๒ -

การกันเจ้าหน้าที่ว่าคนไม่ทราบว่าเป็นการกระทำของผู้ใดและคนจะสืบหาและจะแจ้งให้เจ้าหน้าที่สถานีพัฒนาทรัพยากรป่าไม้ขอนแก่นที่ 22 (ตะกั่วทุ่ง พังงา) หรือพนักงานสอบสวนโดยด่วนต่อไป

๔. คณะเจ้าหน้าที่ได้ร่วมกันพิจารณาและเห็นว่าการกระทำดังกล่าวข้างต้น เป็นการกระทำผิดกฎหมายว่าด้วยการป่าไม้ ตาม พ.ร.บ.ป่าไม้ พ.ศ.2484 มาตรา 54 จึงได้จัดทำบันทึกการตรวจยึด/จับกุม และรวบรวมเอกสารที่เกี่ยวข้องมอบให้ [redacted] เจ้าพนักงานป่าไม้ชำนาญงาน เข้าแจ้งความร้องทุกข์กล่าวโทษต่อพนักงานสอบสวน สภ.โคกกลอย เพื่อสืบสวนหาตัวผู้กระทำผิดรายนี้มาดำเนินคดีตามกฎหมายต่อไป

อนึ่ง ในการจับกุมครั้งนี้คณะเจ้าหน้าที่ได้กระทำการไปตามอำนาจหน้าที่ตามกฎหมาย มิได้บังคับขู่เข็ญ ทำร้ายร่างกาย หรือทำอันตรายแก่กายและจิตใจผู้ใด มิได้เรียกร้องเอาทรัพย์สินหรือประโยชน์อื่นใดมาเป็นของตนเองหรือผู้อื่น และมิได้ทำให้ทรัพย์สินของผู้ใดสูญหาย เสียหาย เสื่อมค่า หรือไร้ประโยชน์แต่อย่างใด อ่านให้ทุกคนที่เกี่ยวข้องฟังและอ่านเองด้วยแล้วรับว่าถูกต้อง จึงให้ลงลายมือชื่อไว้เป็นหลักฐาน

จึงร่วมกันลงลายมือชื่อไว้เป็นพยานหลักฐานในการตรวจยึดจับกุม

(ลงชื่อ) [redacted] จนท.ตรวจยึด/บันทึก (ลงชื่อ) [redacted] จนท.ตรวจยึด

(ลงชื่อ) จนท.ตรวจยึด (ลงชื่อ) จนท.ตรวจยึด

(ลงชื่อ) จนท.ตรวจสอบ (ลงชื่อ) จนท.ตรวจสอบ

(ลงชื่อ) จนท.ตรวจสอบ (ลงชื่อ) จนท.ตรวจสอบ

(ลงชื่อ) จนท.ตรวจยึด (ลงชื่อ) จนท.ตรวจยึด

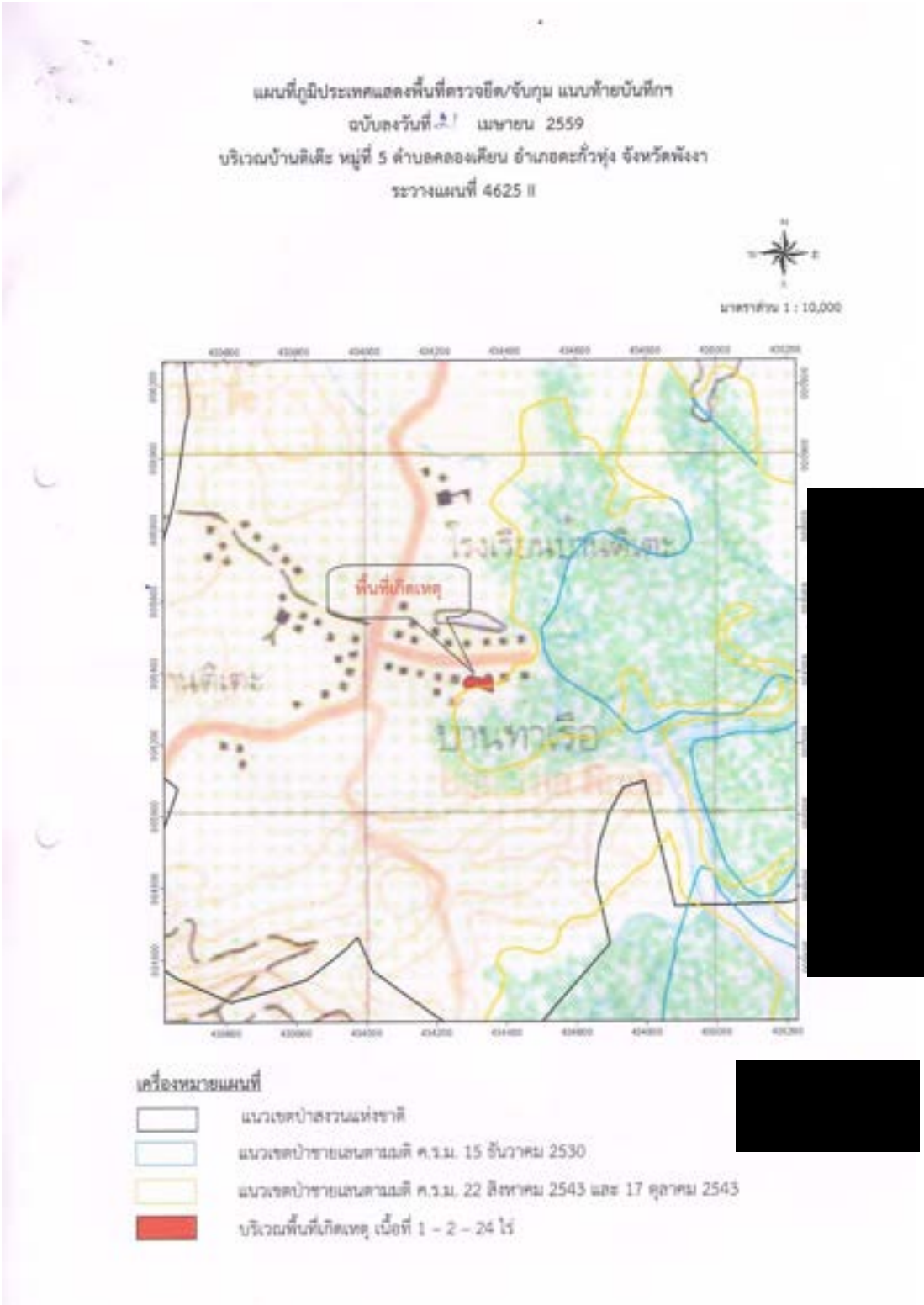
แผนที่ภูมิประเทศแสดงพื้นที่ตรวจยึด/จับกุม แนบท้ายบันทึกฯ
ฉบับลงวันที่ 21 เมษายน 2559
บริเวณบ้านติเตะ หมู่ที่ 5 ตำบลคลองเคียน อำเภอตะกั่วทุ่ง จังหวัดพังงา
ระวางแผนที่ 4625 II
มาตราส่วน 1 : 10,000
พื้นที่เกิดเหตุ
เครื่องหมายแผนที่
แนวเขตป่าสงวนแห่งชาติ
แนวเขตป่าชายเลนตามมติ ค.ร.ม. 15 ธันวาคม 2530
แนวเขตป่าชายเลนตามมติ ค.ร.ม. 22 สิงหาคม 2543 และ 17 ตุลาคม 2543
บริเวณพื้นที่เกิดเหตุ เนื้อที่ 1 - 2 - 24 ไร่

แผนที่แสดงพื้นที่ตรวจยึด/ขับกุม แบบท้ายบันทึกฯ

ฉบับลงวันที่ 21 เมษายน 2559

บริเวณบ้านติเตะ หมู่ที่ 5 ตำบลคลองเคียน อำเภอตะกั่วทุ่ง จังหวัดพังงา



[redacted]

[redacted]

เครื่องหมายแผนที่

- แนวเขตป่าสงวนแห่งชาติ
- แนวเขตป่าชายเลนตามมติ ค.ร.ม. 15 ธันวาคม 2530
- แนวเขตป่าชายเลนตามมติ ค.ร.ม. 22 สิงหาคม 2543 และ 17 ตุลาคม 2543
- บริเวณพื้นที่เกิดเหตุ เนื้อที่ 1 - 2 - 24 ไร่

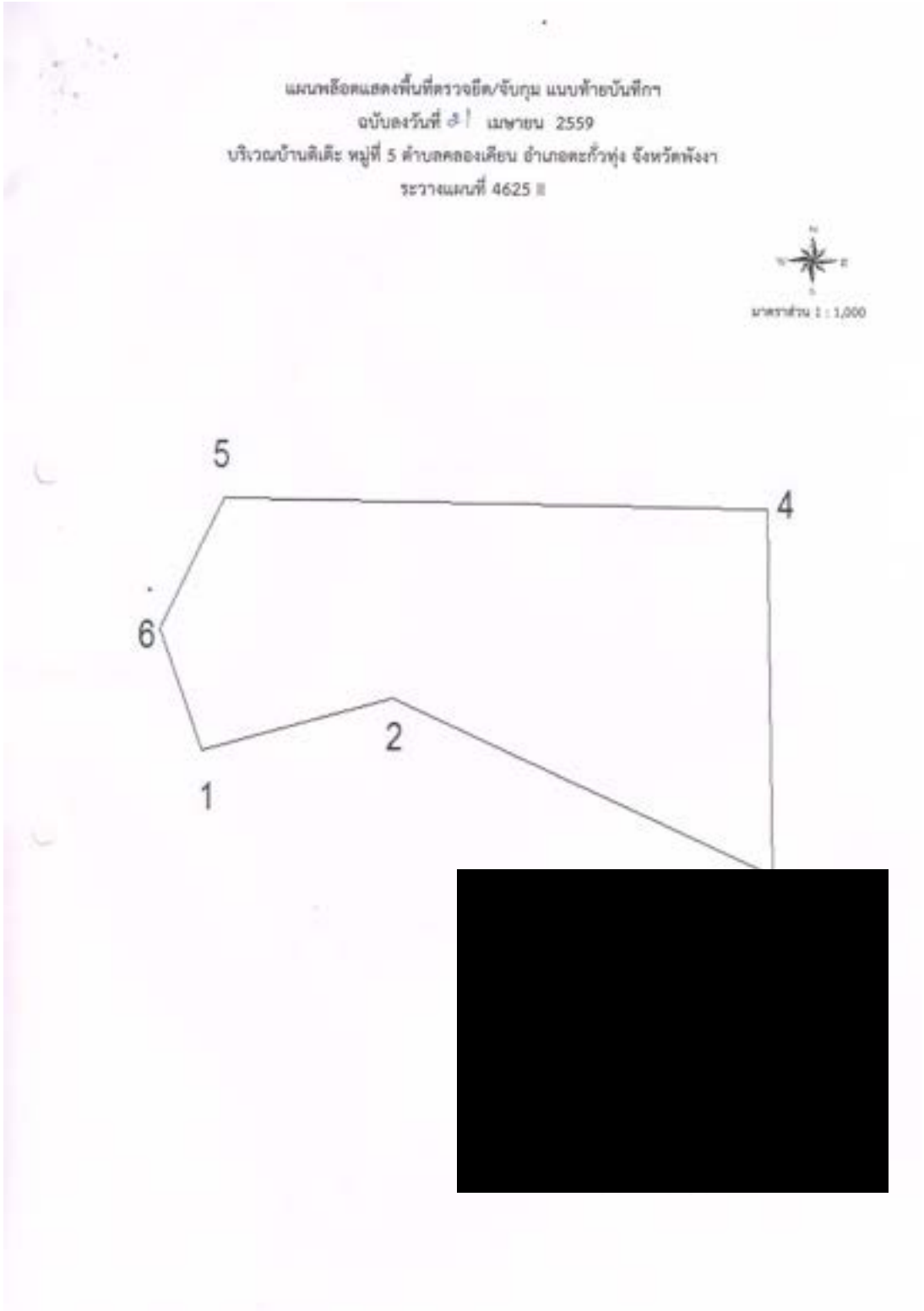
แผนพลอตแสดงพื้นที่ตรวจยึด/จับกุม แนบท้ายบันทึกฯ
ฉบับลงวันที่ 3 เมษายน 2559
บริเวณบ้านดิเดะ หมู่ที่ 5 ตำบลคลองเคียน อำเภอตะกั่วทุ่ง จังหวัดพังงา
ระวางแผนที่ 4625 II
มาตราส่วน 1 : 1,000
5
4
6
2
1
[redacted]

26. บันทึกการตรวจยึดของแปลง 39-VSD
(ม.11 ท่าปากแหว่ง ต.โคกกลอย อ.ตะกั่วทุ่ง จ.พังงา)

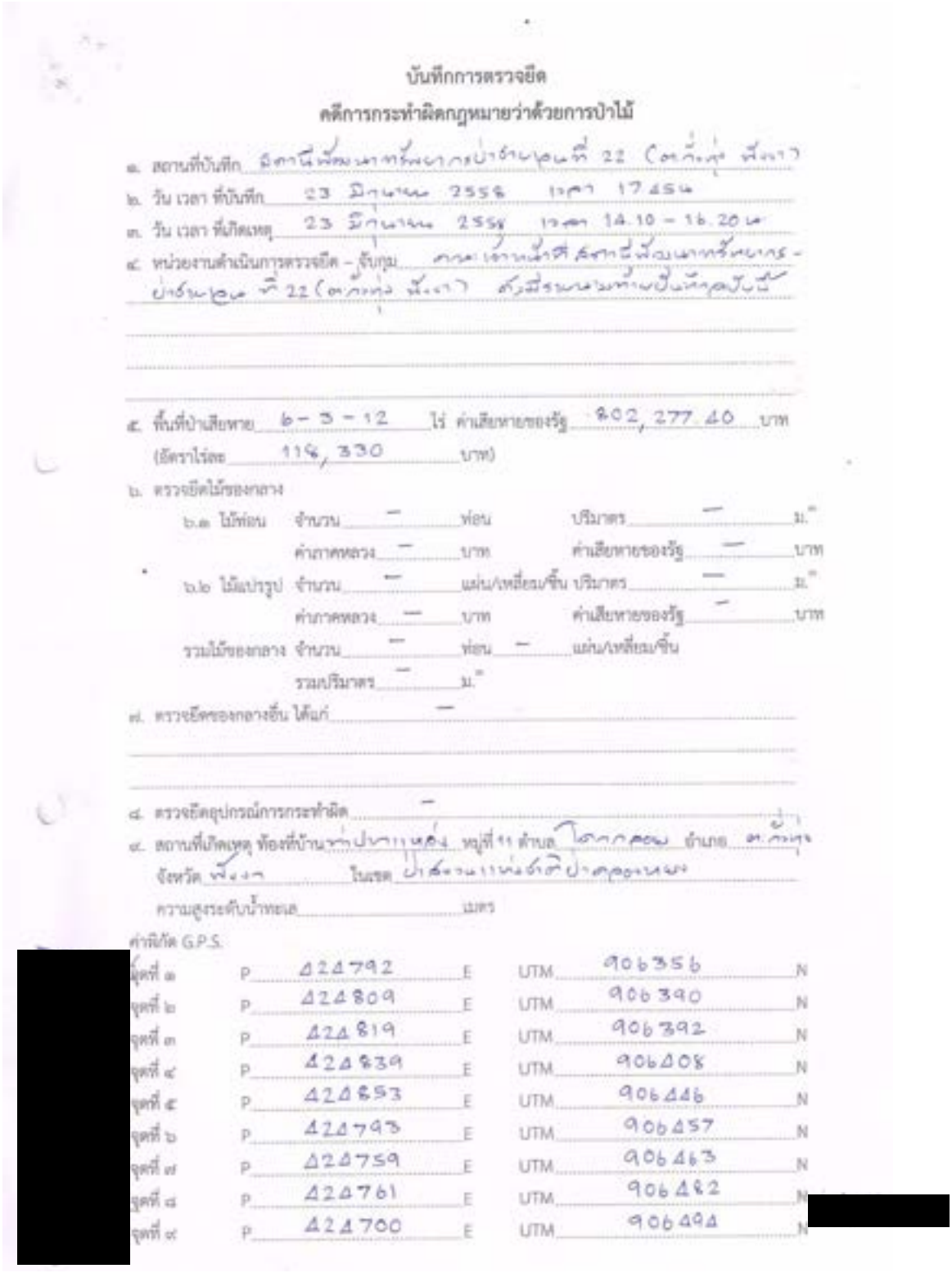

บันทึกการตรวจยึด

คดีการกระทำผิดกฎหมายว่าด้วยการป่าไม้

๑. สถานที่บันทึก สถานีพัฒนาทรัพยากรป่าชายเลนที่ 22 (ตะกั่วทุ่ง พังงา)

๒. วัน เวลา ที่บันทึก 23 มิถุนายน 2558 เวลา 17.45น

๓. วัน เวลา ที่เกิดเหตุ 23 มิถุนายน 2558 เวลา 14.10 – 16.20น

๔. หน่วยงานดำเนินการตรวจยึด – จับกุม คณะเจ้าหน้าที่สถานีพัฒนาทรัพยากร-ป่าชายเลน ที่ 22 (ตะกั่วทุ่ง พังงา) ดังมีรายนามท้ายบันทึกฉบับนี้

๕. พื้นที่ป่าเสียหาย 6 – 3 – 12 ไร่ ค่าเสียหายของรัฐ 802,277.40 บาท

(อัตราไร่ละ 118,330 บาท)

๖. ตรวจยึดไม้ของกลาง

๖.๑ ไม้ท่อน จำนวน – ท่อน ปริมาตร – ม.^{3}

ค่าภาคหลวง – บาท ค่าเสียหายของรัฐ – บาท

๖.๒ ไม้แปรรูป จำนวน – แผ่น/เหลี่ยม/ชิ้น ปริมาตร – ม.^{3}

ค่าภาคหลวง – บาท ค่าเสียหายของรัฐ – บาท

รวมไม้ของกลาง จำนวน – ท่อน – แผ่น/เหลี่ยม/ชิ้น

รวมปริมาตร – ม.^{3}

๗. ตรวจยึดของกลางอื่น ได้แก่ –

๘. ตรวจยึดอุปกรณ์การกระทำผิด –

๙. สถานที่เกิดเหตุ ท้องที่บ้าน ท่าปากแหว่ง หมู่ที่ 11 ตำบล โคกกลอย อำเภอ ตะกั่วทุ่ง

จังหวัด พังงา ในเขต ป่าสงวนแห่งชาติป่าคลองหยง

ความสูงระดับน้ำทะเล ..... เมตร

ค่าพิกัด G.P.S.

[redacted]

จุดที่ ๑	P 424792	E	UTM 906356	N	
จุดที่ ๒	P 424809	E	UTM 906390	N	
จุดที่ ๓	P 424819	E	UTM 906392	N	
จุดที่ ๔	P 424839	E	UTM 906408	N	
จุดที่ ๕	P 424853	E	UTM 906446	N	
จุดที่ ๖	P 424793	E	UTM 906457	N	
จุดที่ ๗	P 424759	E	UTM 906463	N	
จุดที่ ๘	P 424761	E	UTM 906482	N	[redacted]
จุดที่ ๙	P 424700	E	UTM 906494	N	

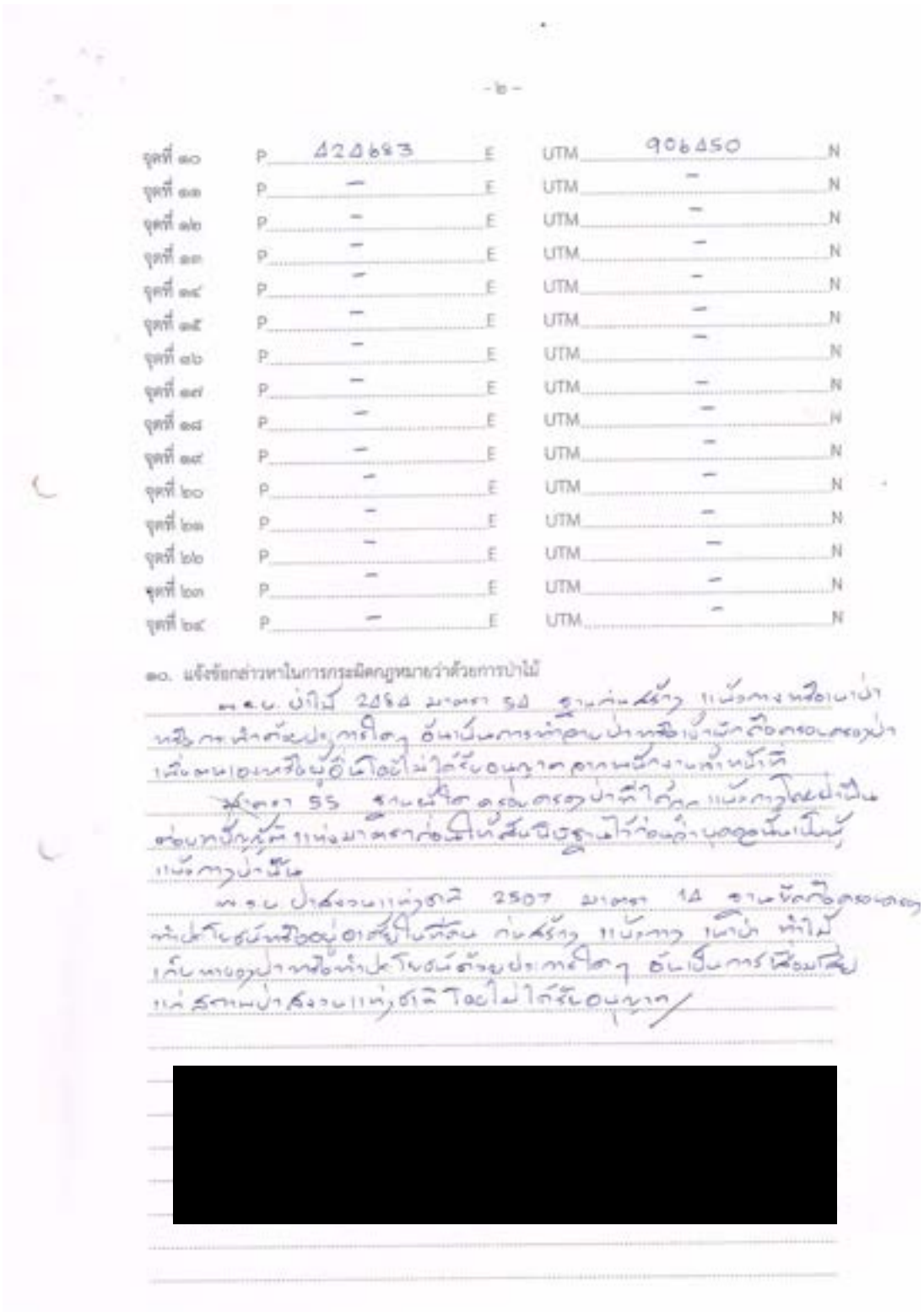

- ๒ -

จุดที่ ๑๐	P	424683	E	UTM	906450 N
จุดที่ ๑๑	P	–	E	UTM	– N
จุดที่ ๑๒	P	–	E	UTM	– N
จุดที่ ๑๓	P	–	E	UTM	– N
จุดที่ ๑๔	P	–	E	UTM	– N
จุดที่ ๑๕	P	–	E	UTM	– N
จุดที่ ๑๖	P	–	E	UTM	– N
จุดที่ ๑๗	P	–	E	UTM	– N
จุดที่ ๑๘	P	–	E	UTM	– N
จุดที่ ๑๙	P	–	E	UTM	– N
จุดที่ ๒๐	P	–	E	UTM	– N
จุดที่ ๒๑	P	–	E	UTM	– N
จุดที่ ๒๒	P	–	E	UTM	– N
จุดที่ ๒๓	P	–	E	UTM	– N
จุดที่ ๒๔	P	–	E	UTM	– N

๑๐. แจ้งข้อกล่าวหาในการกระผิดกฎหมายว่าด้วยการป่าไม้

พ.ร.บ. ป่าไม้ 2484 มาตรา 54 ฐานก่อสร้าง แผ้วถาง หรือเผาป่า หรือกระทำด้วยประการใดๆ อันเป็นการทำลายป่าหรือเข้าผักถือครอบครองป่าเพื่อตนเองหรือผู้อื่นโดยไม่ได้รับอนุญาตจากพนักงานเจ้าหน้าที่

มาตรา 55 ฐานผู้ใดครอบครองป่าที่ได้ถูกแผ้วถางโดยป่าฝืนต่อบทบัญญัติแห่งมาตราก่อนให้สันนิษฐานไว้ก่อนว่าบุคคลนั้นเป็นผู้แผ้วถางป่านั้น

พ.ร.บ. ป่าสงวนแห่งชาติ 2507 มาตรา 14 ฐานขัดถือครอบครองทำประโยชน์หรืออยู่อาศัยในที่ดิน ก่อสร้าง แผ้วถาง เผาป่า ทำไม้ เก็บหาของป่าหรือทำประโยชน์ด้วยประการใดๆ อันเป็นการเสื่อมเสียแก่สภาพป่าสงวนแห่งชาติโดยไม่ได้รับอนุญาต/

[redacted]

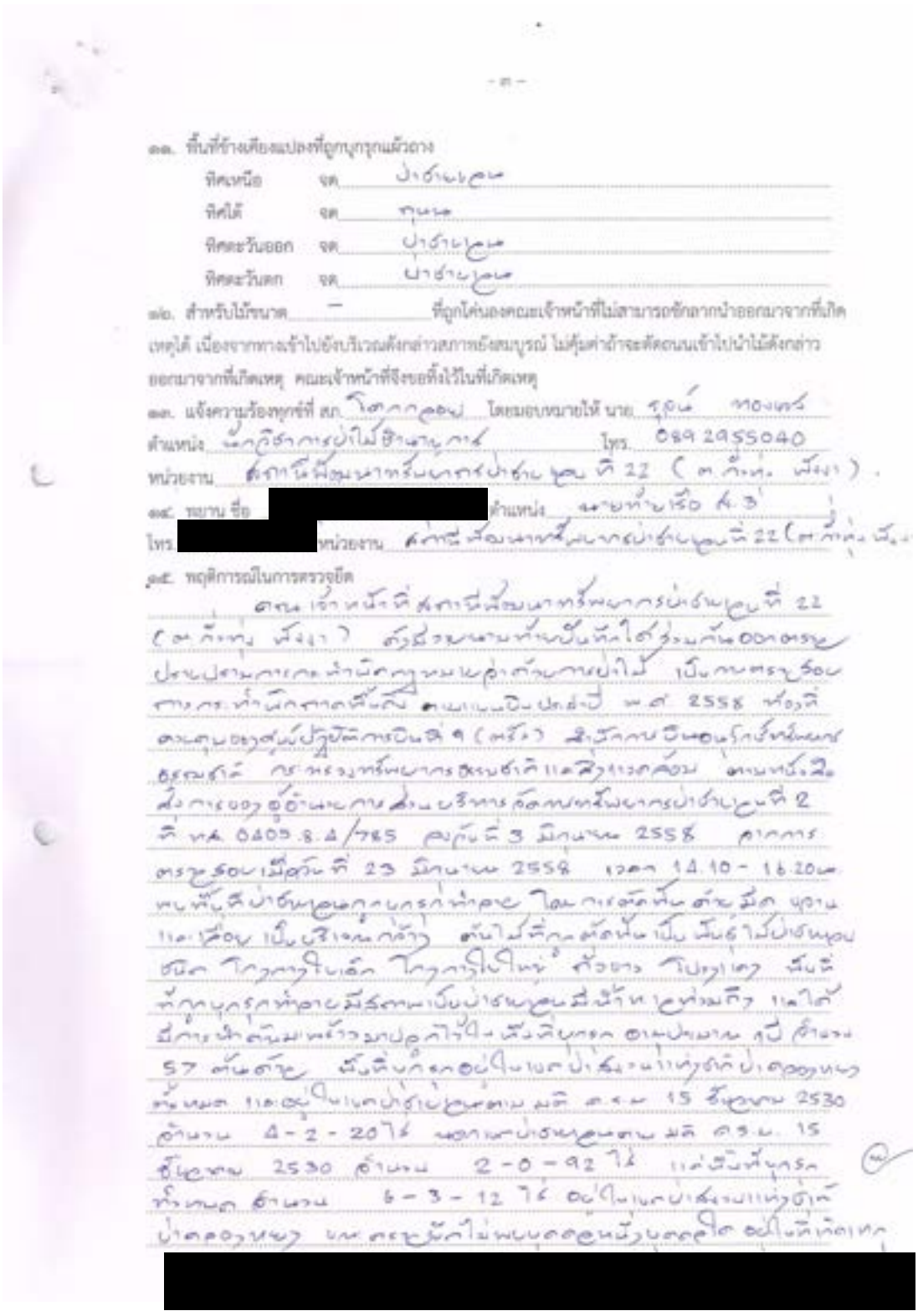

๑๓. ที่ดินที่ข้างเคียงแปลงที่ถูกบุกรุกแผ้วถาง

ทิศเหนือ จด ป่าชายเลน

ทิศใต้ จด ทุ่งนา

ทิศตะวันออก จด ป่าชายเลน

ทิศตะวันตก จด ป่าชายเลน

๑๔. สำหรับไม้ขนาด – ที่ถูกโค่นองคณะเจ้าหน้าที่ไม่สามารถขีดลากนำออกมาจากที่เกิดเหตุได้ เนื่องจากทางเข้าไปยังบริเวณดังกล่าวสภาพยังสมบูรณ์ ไม่คุ้มค่าถ้าจะตัดถนนเข้าไปนำไม้ดังกล่าวออกมาจากที่เกิดเหตุ คณะเจ้าหน้าที่จึงขอทิ้งไว้ในที่เกิดเหตุ

๑๕. แจ้งความร้องทุกข์ที่ สภ. โคกกลอย โดยมอบหมายให้ นาย ธนู ทองเพชร

ตำแหน่ง นักวิชาการป่าไม้ชำนาญการ โทร. 089 2955040

หน่วยงาน สถานีพัฒนาทรัพยากรป่าชายเลนที่ 22 (อ.กันตัง เมือง)

๑๖. พยาน ชื่อ [redacted] ตำแหน่ง นายท้ายเรือ ค.3

โทร. [redacted] หน่วยงาน สถานีพัฒนาทรัพยากรป่าชายเลนที่ 22 (อ.กันตัง เมือง)

๑๗. พฤติการณ์ในการตรวจยึด

คณะเจ้าหน้าที่สถานีพัฒนาทรัพยากรป่าชายเลนที่ 22 (อ.กันตัง เมือง) ร่วมกับหน่วยงานที่เกี่ยวข้องตามพระราชกฤษฎีกาแบ่งส่วนราชการกระทรวงทรัพยากรธรรมชาติและสิ่งแวดล้อม พ.ศ. 2558 หมวดที่ ๑ ส่วนราชการและการจัดตั้งส่วนราชการ ข้อ ๓ (๓) สำนักงานปลัดกระทรวงทรัพยากรธรรมชาติและสิ่งแวดล้อม ตามหนังสือสำนักงานปลัดกระทรวงทรัพยากรธรรมชาติและสิ่งแวดล้อม ที่ ทส 0405.8.4/785 ลงวันที่ 3 มีนาคม 2558 ตรวจสอบเมื่อวันที่ 23 มีนาคม 2558 เวลา 14.10 - 16.20 น. พบพื้นที่ป่าชายเลนถูกบุกรุกทำลาย โดยการตัดฟันต้นไม้ยืนต้นขนาดเล็กถึงขนาดใหญ่ ทั้งต้นโกงกางใบเล็ก โกงกางใบใหญ่ ตัวอย่างที่ถูกบุกรุกทำลายมีสภาพเป็นป่าชายเลนมีน้ำท่วมถึง และได้มีการนำต้นไม้ดังกล่าวมาปอกเปลือกทิ้งเป็นจำนวนมาก ประมาณ 57 ต้น ต่อไร่ ซึ่งเป็นการตัดฟันในเขตป่าสงวนแห่งชาติป่าคลองหงษ์ ที่ได้ประกาศในเขตป่าชายเลนตามมติ ครม. 15 ธันวาคม 2530 จำนวน 4-2-20 ไร่ และเขตป่าชายเลนตามมติ ครม. 15 ธันวาคม 2530 จำนวน 2-0-92 ไร่ และเป็นพื้นที่บุกรุกทำลาย จำนวน 6-3-12 ไร่ อยู่ในเขตป่าสงวนแห่งชาติป่าคลองหงษ์ และตรวจพบไม้พะยูงตอสดอยู่ในบริเวณที่เกิดเหตุ [redacted]

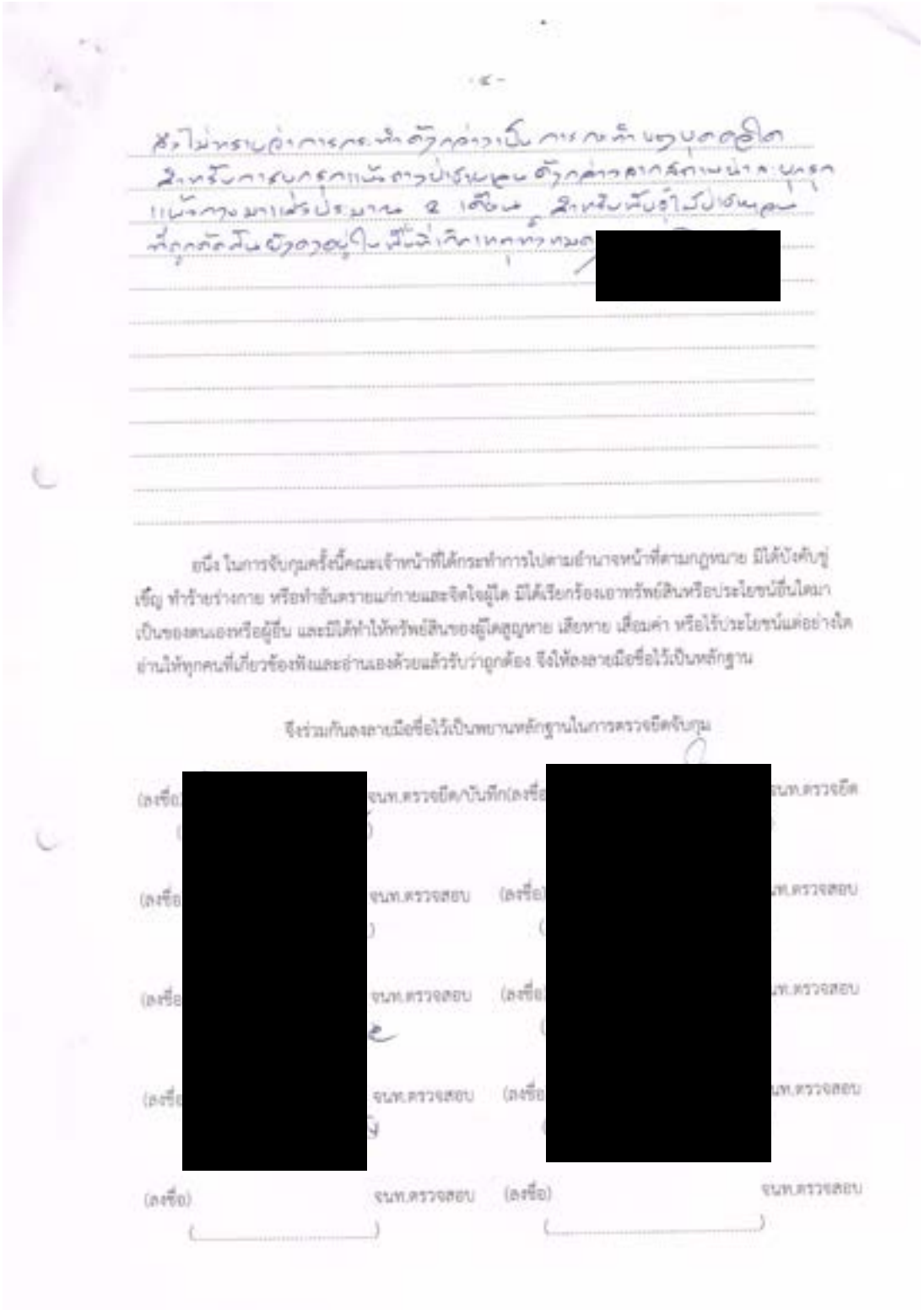

อนึ่ง ในการจับกุมครั้งนี้คณะเจ้าหน้าที่ได้กระทำการไปตามอำนาจหน้าที่ตามกฎหมาย มิได้บังคับขู่เข็ญ ทำร้ายร่างกาย หรือทำอันตรายแก่กายและจิตใจผู้ใด มิได้เรียกร้องเอาทรัพย์สินหรือประโยชน์อื่นใดมาเป็นของตนเองหรือผู้อื่น และมิได้ทำให้ทรัพย์สินของผู้ใดสูญหาย เสียหาย เสื่อมค่า หรือไร้ประโยชน์แต่อย่างใด อ่านให้ทุกคนที่เกี่ยวข้องฟังและอ่านเองด้วยแล้วรับว่าถูกต้อง จึงให้ลงลายมือชื่อไว้เป็นหลักฐาน

จึงร่วมกันลงลายมือชื่อไว้เป็นพยานหลักฐานในการตรวจยึดจับกุม

(ลงชื่อ) จนท.ตรวจยึด/บันทึก (ลงชื่อ) จนท.ตรวจยึด

(ลงชื่อ) จนท.ตรวจสอบ (ลงชื่อ) จนท.ตรวจสอบ

(ลงชื่อ) จนท.ตรวจสอบ (ลงชื่อ) จนท.ตรวจสอบ

(ลงชื่อ) จนท.ตรวจสอบ (ลงชื่อ) จนท.ตรวจสอบ

(ลงชื่อ) จนท.ตรวจสอบ (ลงชื่อ) จนท.ตรวจสอบ

แผนที่ภูมิประเทศแสดงพื้นที่ตรวจยึดจับกุม เมื่อวันที่ 23 มิถุนายน ๒๕๕๘
อยู่ในเขตป่าสงวนแห่งชาติป่าคลองหยง
บริเวณบ้านท่าปากแหว่ง หมู่ที่ ๑๑ ตำบลโคกกลอย อำเภอตะกั่วทุ่ง จังหวัดพังงา
ระวางแผนที่ 4625 II มาตราส่วน ๑ : ๒๐,๐๐๐

มาตราส่วน ๑ : ๒๐,๐๐๐

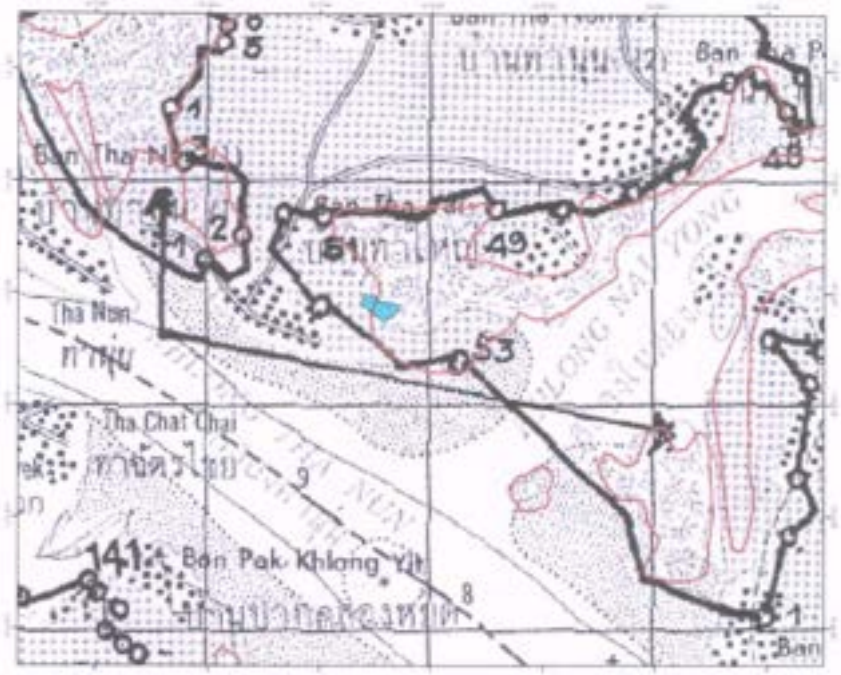

[redacted]

เครื่องหมายแผนที่

อยู่ในแนวเขตป่าสงวนแห่งชาติป่าคลองหยงทั้งแปลง

อยู่ในแนวเขตป่าชายเลนตามมติ ค.ร.ม. 15 ธันวาคม 2530 เนื้อที่ประมาณ ๔ - ๒ - ๒๐ ไร่ และนอกแนวเขตป่าชายเลนตามม[redacted] ค.ร.ม. 15 ธันวาคม 2530 เนื้อที่ประมาณ ๒ - ๐ - ๙๒ ไร่

บริเวณพื้นที่เกิดเหตุ เนื้อที่ ๖ - ๓ - ๑๒ ไร่

พิกัด

แสดงพื้นที่ตรวจยึดจับกุม เมื่อวันที่ ๒๖ มิถุนายน ๒๕๕๘

บริเวณบ้านห้วยปากแหว่ง หมู่ที่ ๑๑ ตำบลโคกกลอย อำเภอตะกั่วทุ่ง จังหวัดพังงา

ในเขตป่าสงวนแห่งชาติป่าคลองหยง

เนื้อที่ ๖ - ๓ - ๑๒ ไร่

ลำดับที่	พิกัดฉาก UTM		หมายเหตุ
	E	N	
1	424792	906365	
2	424809	906390	
3	424819	906392	
4	424839	906408	
5	424853	906446	
6	424793	906457	
7	424759	906463	
8	424761	906482	
9	424700	906494	
10	424683	906450	

[redacted]

[redacted]

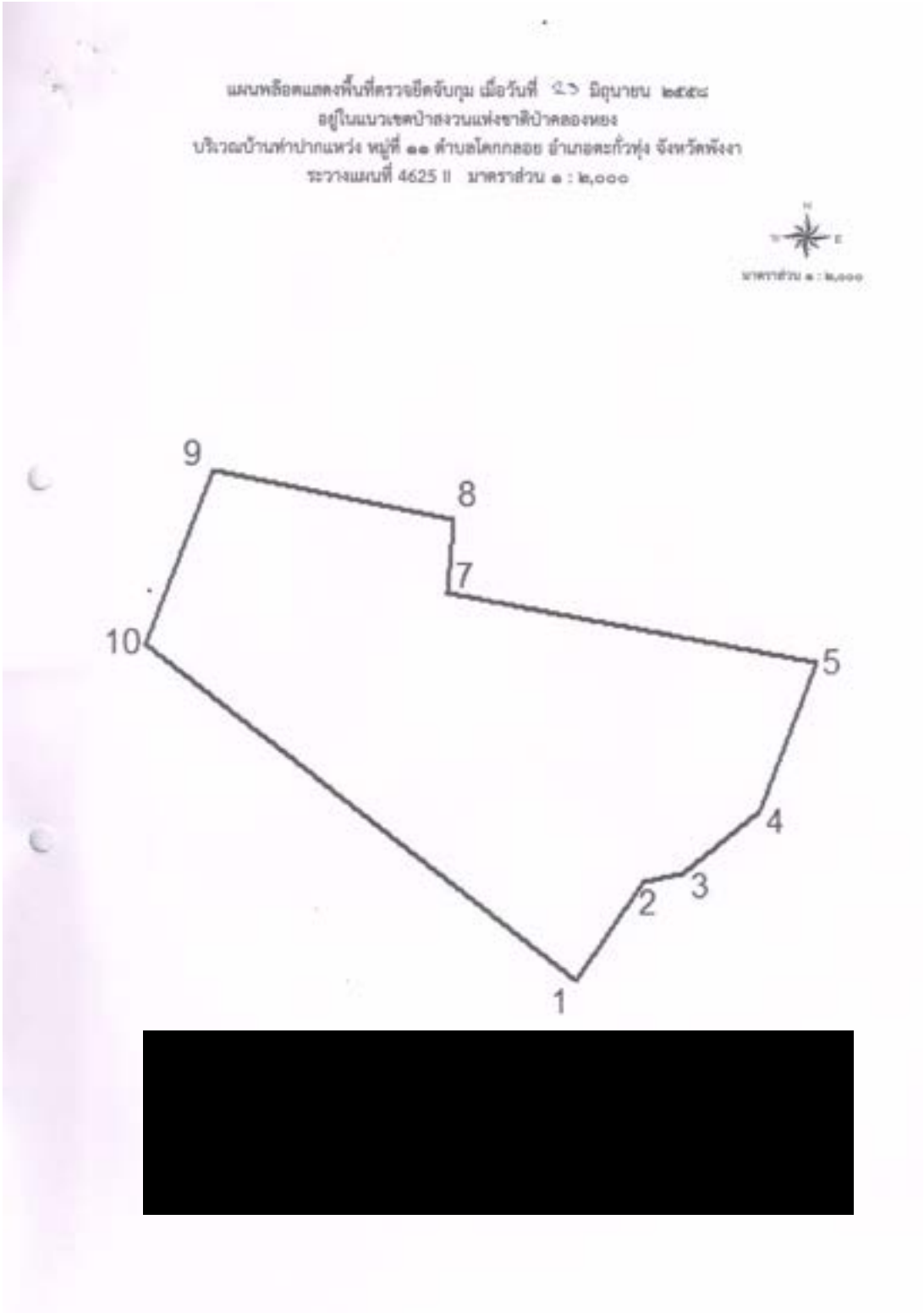
แผนพลิอตแสดงพื้นที่ตรวจยึดจับกุม เมื่อวันที่ ๒๖ มิถุนายน ๒๕๕๘
อยู่ในแนวเขตป่าสงวนแห่งชาติป่าคลองทอง
บริเวณป่าน้ำป่ากแหว่ง หมู่ที่ ๑๑ ตำบลโคกกลอย อำเภอตะกั่วทุ่ง จังหวัดพังงา
ระวางแผนที่ 4625 II มาตราส่วน ๑ : ๒,๐๐๐
9
8
7
10
5
4
3
2
1

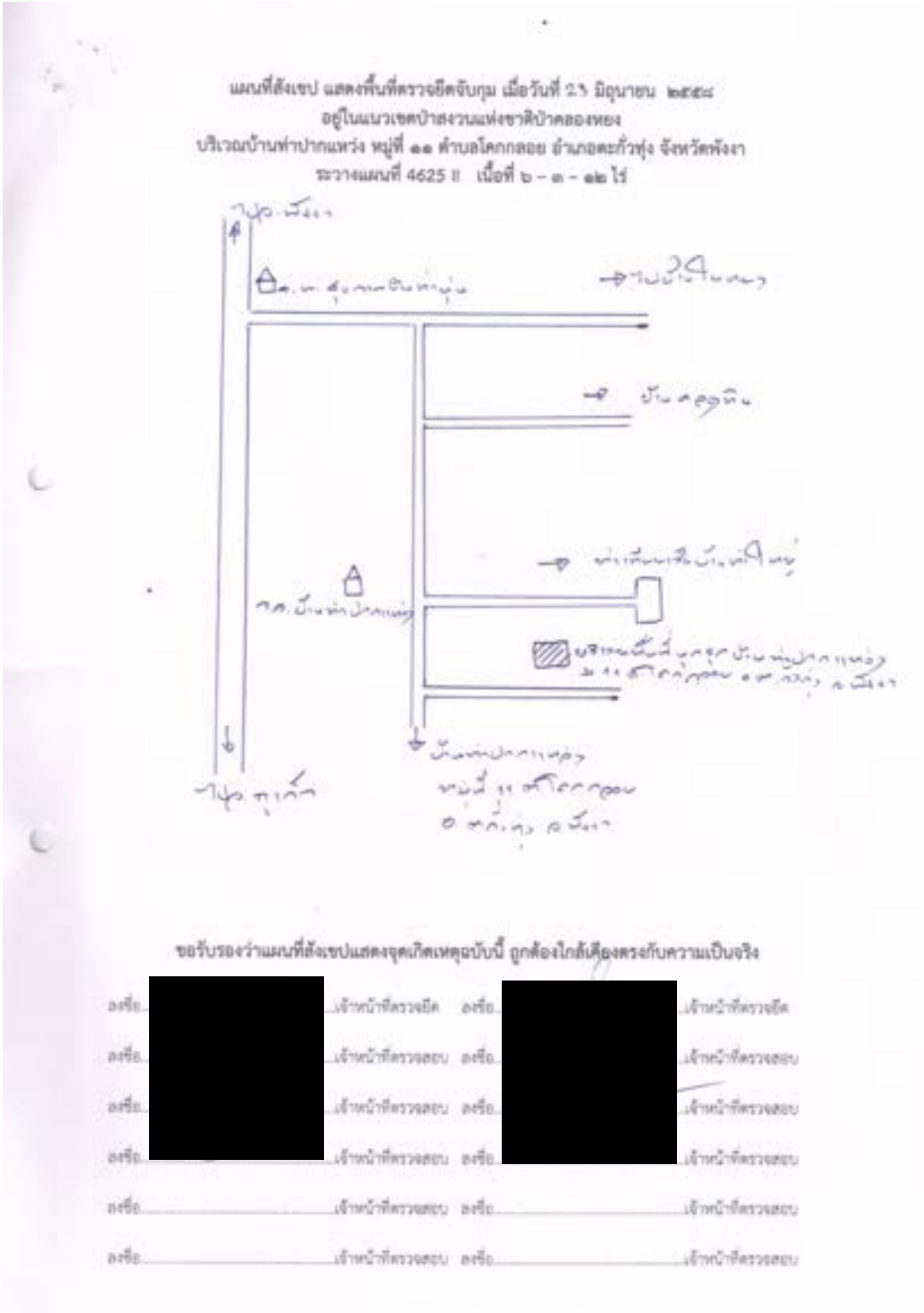

แผนที่สังเขป แสดงพื้นที่ตรวจยึดจับกุม เมื่อวันที่ 23 มิถุนายน ๒๕๕๔
อยู่ในแนวเขตป่าสงวนแห่งชาติป่าคลองหยง
บริเวณบ้านท่าปากแหว่ง หมู่ที่ ๑๑ ตำบลโคกกลอย อำเภอตะกั่วทุ่ง จังหวัดพังงา
ระวางแผนที่ 4625 II เนื้อที่ ๖ - ๓ - ๑๒ ไร่

ขอรับรองว่าแผนที่สังเขปแสดงจุดเกิดเหตุฉบับนี้ ถูกต้องใกล้เคียงตรงกับความเป็นจริง

ลงชื่อ [redacted] เจ้าหน้าที่ตรวจยึด ลงชื่อ [redacted] เจ้าหน้าที่ตรวจยึด
ลงชื่อ เจ้าหน้าที่ตรวจสอบ ลงชื่อ เจ้าหน้าที่ตรวจสอบ
ลงชื่อ เจ้าหน้าที่ตรวจสอบ ลงชื่อ เจ้าหน้าที่ตรวจสอบ
ลงชื่อ เจ้าหน้าที่ตรวจสอบ ลงชื่อ เจ้าหน้าที่ตรวจสอบ
ลงชื่อ เจ้าหน้าที่ตรวจสอบ ลงชื่อ เจ้าหน้าที่ตรวจสอบ
ลงชื่อ เจ้าหน้าที่ตรวจสอบ ลงชื่อ เจ้าหน้าที่ตรวจสอบ

ภาพถ่ายแสดงพื้นที่ตรวจยึดจับกุม เมื่อวันที่ 25 มิถุนายน ๒๕๕๘
อยู่ในแนวเขตป่าสงวนแห่งชาติป่าคลองหยง
บริเวณบ้านท่าปากแหว่ง หมู่ที่ ๑๑ ตำบลโคกกลอย อำเภอตะกั่วทุ่ง จังหวัดพังงา
ระวางแผนที่ 4625 II เนื้อที่ ๖ - ๓ - ๑๒ ไร่





[redacted]

ภาพถ่ายแสดงพื้นที่ตรวจยึดจับกุม เมื่อวันที่ 23 มิถุนายน ๒๕๕๔
อยู่ในแนวเขตป่าสงวนแห่งชาติป่าคลองหยง
บริเวณบ้านท่าปากแหว่ง หมู่ที่ ๑๑ ตำบลโคกกลอย อำเภอตะกั่วทุ่ง จังหวัดพังงา
ระวางแผนที่ 4625 II เนื้อที่ ๖ - ๓ - ๑๒ ไร่





[redacted]



ฉบับพิเศษ หน้า ๑

เล่ม ๘๕ ตอนที่ ๑๑๓ ราชกิจจานุเบกษา ๒๘ พฤศจิกายน ๒๕๑๑

กฎกระทรวง

ฉบับที่ ๓๗๕ (พ.ศ. ๒๕๑๑)

ออกตามความในพระราชบัญญัติป่าสงวนแห่งชาติ

พ.ศ. ๒๕๐๗

อาศัยอำนาจตามความในมาตรา ๕ และมาตรา ๖ แห่งพระราชบัญญัติป่าสงวนแห่งชาติ พ.ศ. ๒๕๐๗ รัฐมนตรีว่าการกระทรวงเกษตรออกกฎกระทรวงไว้ ดังต่อไปนี้

กำหนดให้ป่าคลองหยง ในท้องที่ตำบลโคกกลอย และตำบลหล่อยูง อำเภอตะกั่วทุ่ง จังหวัดพังงา ภายในแนวเขตตามแผนที่ท้ายกฎกระทรวงนี้ เป็นป่าสงวนแห่งชาติ

ให้ไว้ ณ วันที่ ๔ พฤศจิกายน พ.ศ. ๒๕๑๑

พระประกาศสหกรณ์

รัฐมนตรีว่าการกระทรวงเกษตร

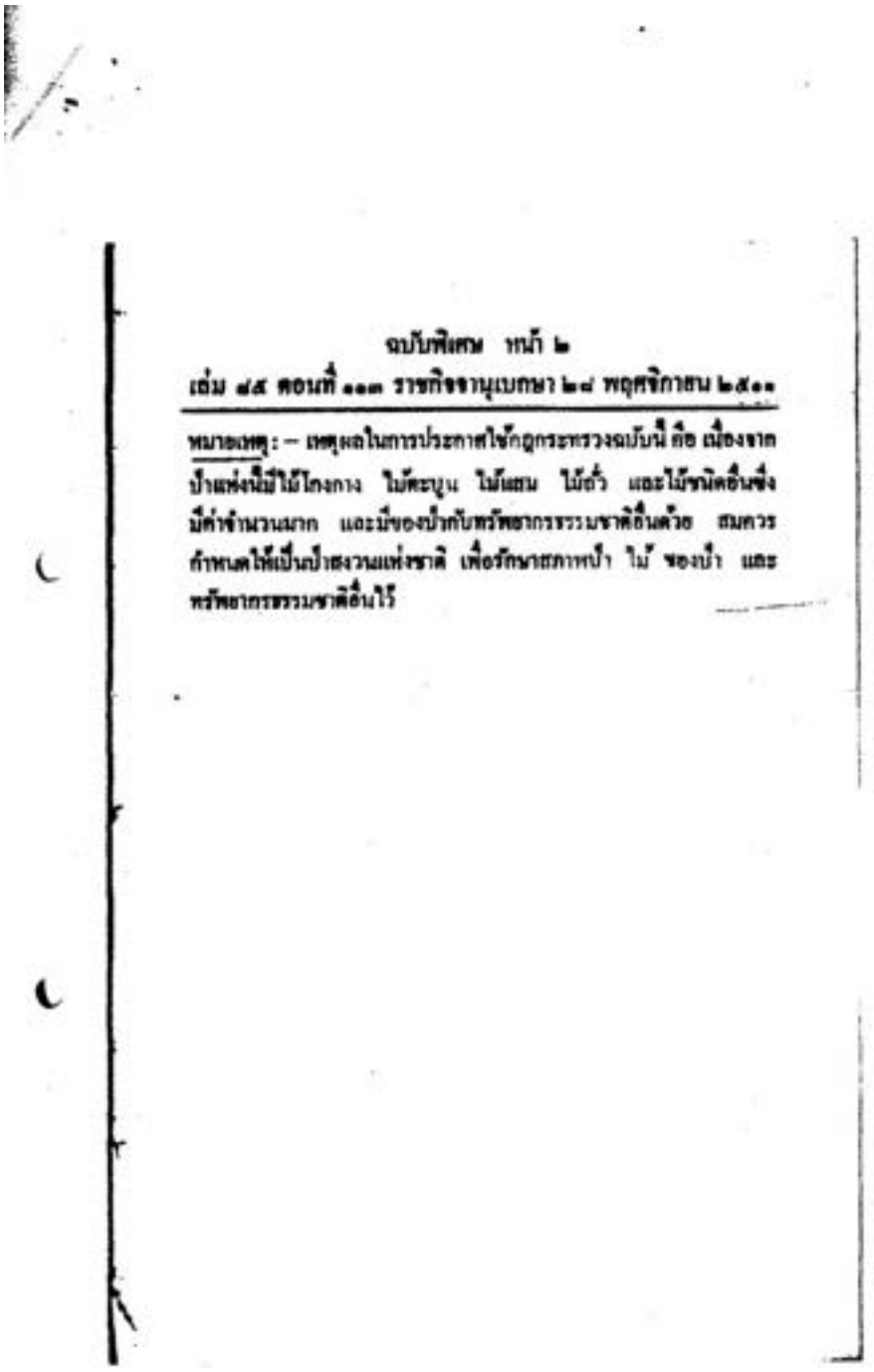

ฉบับพิเศษ หน้า ๒
เล่ม ๙๕ ตอนที่ ๑๓๓ ราชกิจจานุเบกษา ๒๘ พฤศจิกายน ๒๕๐๑

หมายเหตุ :- เหตุผลในการประกาศใช้กฎกระทรวงฉบับนี้ คือ เนื่องจาก ป่าแห่งนี้มีไม้โตงกาง ไม้ตะบูน ไม้แสม ไม้ถั่ว และไม้ชนิดอื่นซึ่งมีค่าจำนวนมาก และมีของป่ากับทรัพยากรธรรมชาติอื่นด้วย สมควรกำหนดให้เป็นป่าสงวนแห่งชาติ เพื่อรักษาสภาพป่า ไม้ ของป่า และทรัพยากรธรรมชาติอื่นไว้

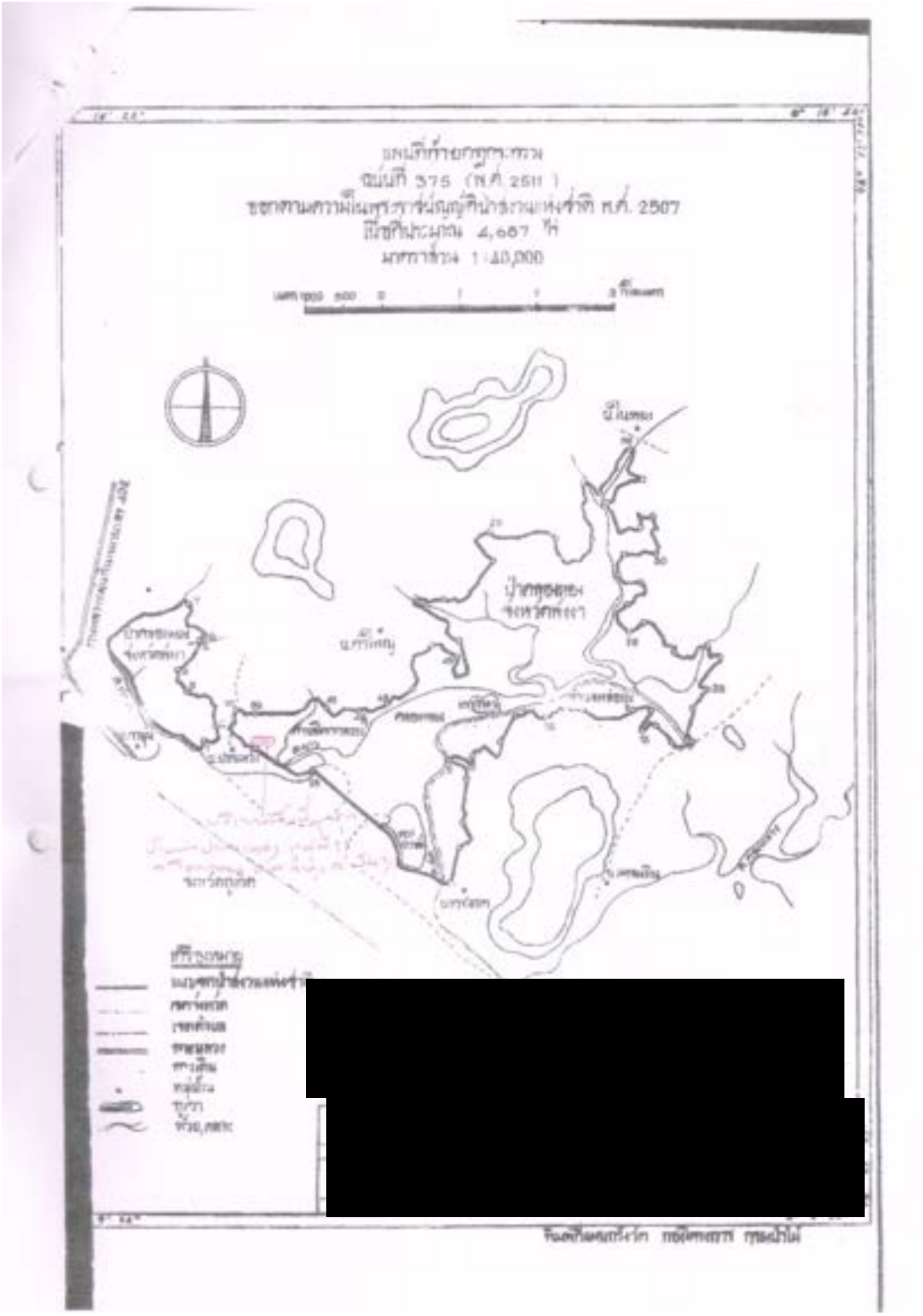
[redacted]

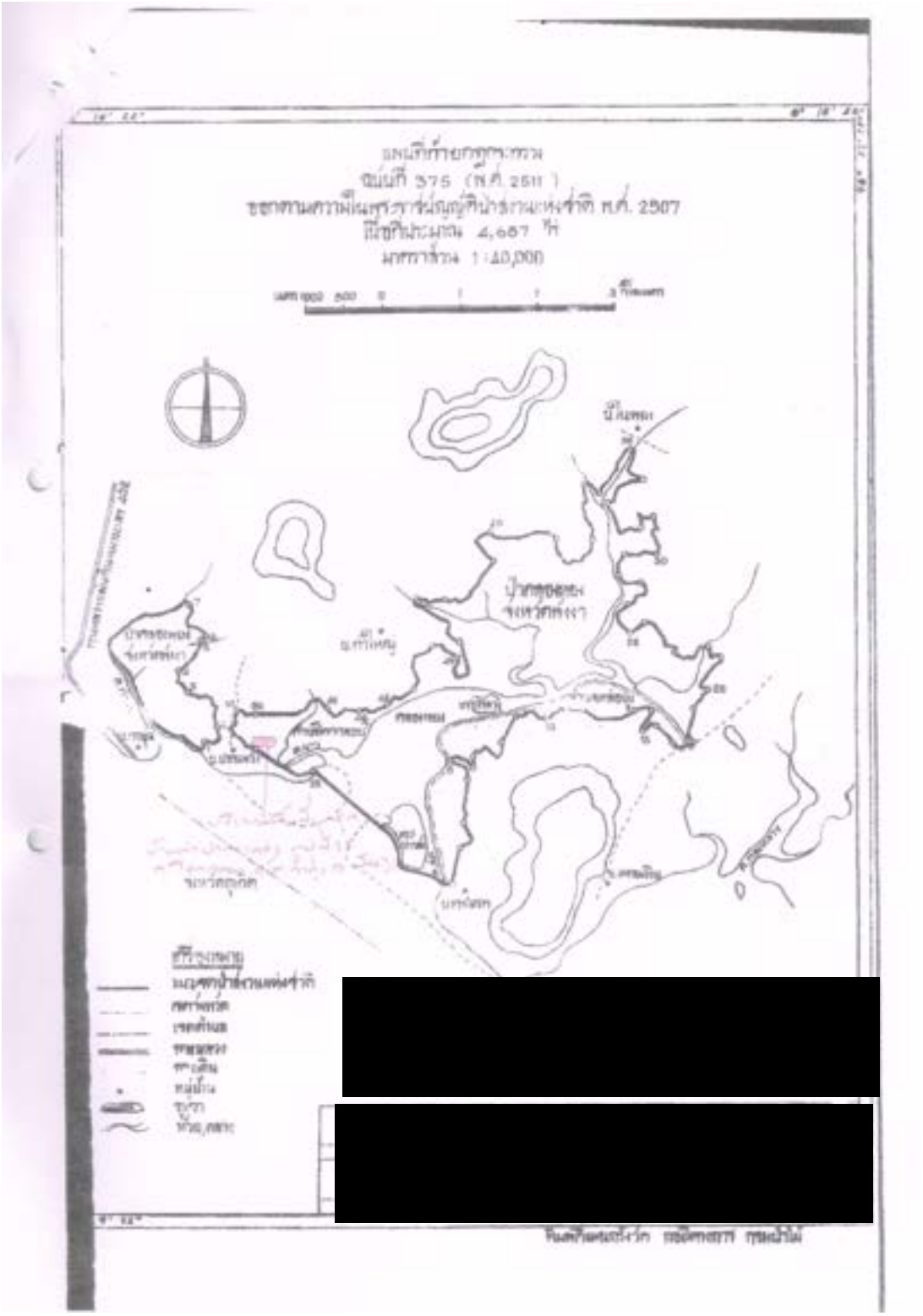
[redacted]



27. บันทึกการตรวจยึดของแปลง 58-VSD

(ม.2 บ้านคลองปะเหลียน ต.ทุ่งกระบือ อ.ย่านตาขาว จ.ตรัง)



สำเนา

บันทึกการตรวจยึดพื้นที่

สถานีพัฒนาทรัพยากรป่าชายเลนที่ ๓๒ (ย่านตาขาว ตรัง)
หมู่ที่ ๑ ตำบลท่าข้าม อำเภอปะเหลียน จังหวัดตรัง

วันที่ ๑๘ พฤษภาคม ๒๕๖๐

บันทึกฉบับนี้จัดทำขึ้นไว้เป็นหลักฐานเพื่อแสดงว่า

วันนี้ (๑๘ พฤษภาคม ๒๕๖๐) เวลา ๐๙.๓๐-๑๒.๐๐ น.

คณะเจ้าหน้าที่ประกอบด้วย

๑. เจ้าหน้าที่สถานีพัฒนาทรัพยากรป่าชายเลนที่ ๓๒ (ย่านตาขาว ตรัง)
๒. เจ้าหน้าที่ตามคำสั่งสำนักงานบริหารจัดการทรัพยากรทางทะเลและชายฝั่งที่ ๗ ที่ ๒๖/๒๕๖๐ ลงวันที่ ๒๒ มีนาคม ๒๕๖๐ เรื่อง การจัดตั้งชุดปฏิบัติการทวงคืน (พลิกฟื้น) ผืนป่าชายเลน ประจำปีงบประมาณ ๒๕๖๐
๓. เจ้าหน้าที่หน่วยป้องกันรักษาป่าที่ ตง.๒ (ย่านตาขาว)
๔. เจ้าหน้าที่กองอำนวยการรักษาความมั่นคงภายในจังหวัดตรัง
๕. เจ้าหน้าที่ตำรวจกองกำกับการ ๒ กองบังคับการปราบปรามการกระทำผิดทรัพยากรธรรมชาติและสิ่งแวดล้อม
๖. เจ้าหน้าที่ชุดปฏิบัติการพิเศษที่ ๑ สปป.ที่๔ (ภาคใต้)
๗. เจ้าหน้าที่สถานีตำรวจภูธรย่านตาขาว
๘. ผู้ใหญ่บ้าน หมู่ที่ ๒ ตำบลทุ่งกระบือ อำเภอย่านตาขาว จังหวัดตรัง
๙. เจ้าหน้าที่อำเภอย่านตาขาว
๑๐. เจ้าหน้าที่กองร้อยตำรวจตระเวนชายแดนที่ ๔๓๕ จังหวัดตรัง
๑๑. เจ้าหน้าที่หน่วยข่าวกรองทางทหาร ศูนย์ปฏิบัติการกองทัพภาคที่ ๔

ดังมีรายชื่อและตำแหน่งแนบท้ายบันทึกฉบับนี้ ได้ร่วมกันสนธิกำลังปฏิบัติหน้าที่โดยอาศัยอำนาจตามคำสั่งคณะรักษาความสงบแห่งชาติ ที่ ๖๔/๒๕๕๗ ลงวันที่ ๑๔ มิถุนายน ๒๕๕๗ เรื่องการปราบปรามและหยุดยั้งการบุกรุกทำลายทรัพยากรป่าไม้ คำสั่งคณะรักษาความสงบแห่งชาติ ที่ ๖๖/๒๕๕๗ ลงวันที่ ๑๗ มิถุนายน ๒๕๕๗ เรื่องการเพิ่มเติมหน่วยงานสำหรับการปราบปรามการหยุดยั้งการบุกรุกทำลายทรัพยากรป่าไม้และนโยบายการปฏิบัติงานเป็นการชั่วคราว ในสภาวการณ์ปัจจุบันและคำสั่งคณะรักษาความสงบแห่งชาติ ที่ ๑๑/๒๕๕๗ ลงวันที่ ๒๙ มีนาคม ๒๕๕๗ เรื่องการป้องกันและการปราบปรามการกระทำความผิดบางประการที่เป็นภยันตราย ต่อความสงบเรียบร้อยหรือบ่อนทำลาย ระบบเศรษฐกิจและสังคมของประเทศ ออกตรวจปราบปรามการกระทำผิดกฎหมายว่าด้วยการป่าไม้ ตามแผนปฏิบัติการป้องกันและปราบปรามการบุกรุกพื้นที่ป่าชายเลน (AO๒) จากการกำหนดพื้นที่เป้าหมาย การทวงคืนผืนป่าชายเลนของกรมทรัพยากรทางทะเลและชายฝั่ง ตามนโยบายของรัฐบาล บริเวณท้องที่บ้านคลองปะเหลียน หมู่ที่ ๒ ตำบลทุ่งกระบือ อำเภอย่านตาขาว จังหวัดตรัง

ตามวัน เวลา สถานที่ ดังกล่าวข้างต้น คณะเจ้าหน้าที่ได้ร่วมกันเดินทางเข้าไปตรวจสอบพื้นที่บริเวณที่กำหนดเป้าหมาย บ้านคลองปะเหลียน หมู่ที่ ๒ ตำบลทุ่งกระบือ อำเภอย่านตาขาว จังหวัดตรัง ผลการตรวจสอบพื้นที่ปรากฏ ดังนี้

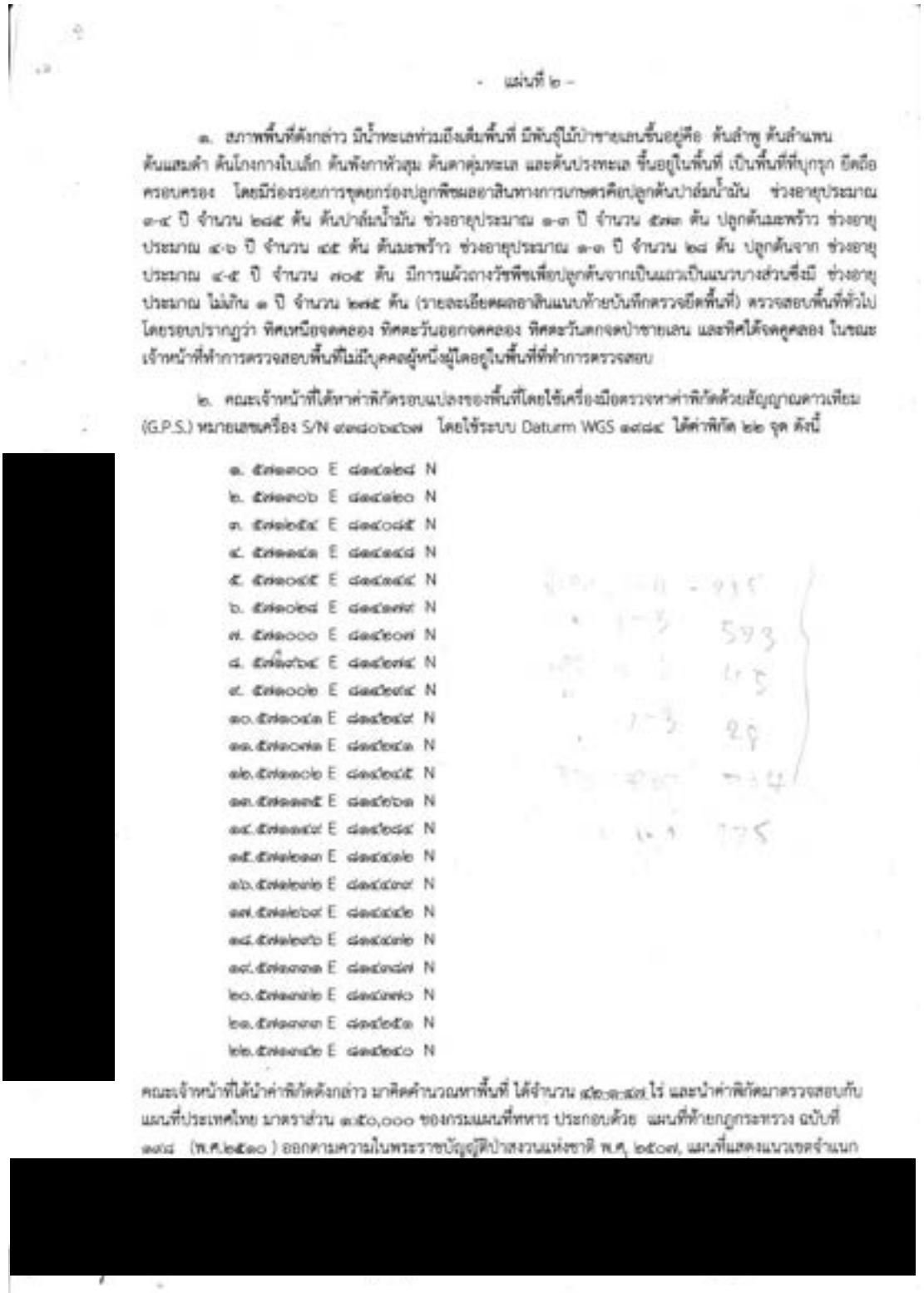

- แผ่นที่ ๒ -

๑. สภาพพื้นที่ดังกล่าว มีน้ำทะเลท่วมถึงเต็มพื้นที่ มีพันธุ์ไม้ป่าชายเลนขึ้นอยู่คือ ต้นลำพู ต้นลำแพน ต้นแสมดำ ต้นโกงกางใบเล็ก ต้นพังกาหัวสุม ต้นตาตุ่มทะเล และต้นปรงทะเล ขึ้นอยู่ในพื้นที่ เป็นพื้นที่ที่บุกรุก ยึดถือครอบครอง โดยมีร่องรอยการขุดยกร่องปลูกพืชผลอาสินทางการเกษตรคือปลูกต้นปาล์มน้ำมัน ช่วงอายุประมาณ ๓-๔ ปี จำนวน ๒๘๕ ต้น ต้นปาล์มน้ำมัน ช่วงอายุประมาณ ๑-๓ ปี จำนวน ๕๗๓ ต้น ปลูกต้นมะพร้าว ช่วงอายุประมาณ ๔-๖ ปี จำนวน ๔๕ ต้น ต้นมะพร้าว ช่วงอายุประมาณ ๑-๑ ปี จำนวน ๒๘ ต้น ปลูกต้นจาก ช่วงอายุประมาณ ๔-๕ ปี จำนวน ๗๐๕ ต้น มีการแผ้วถางวัชพืชเพื่อปลูกต้นจากเป็นแถวเป็นแนวบางส่วนซึ่งมี ช่วงอายุประมาณ ไม่เกิน ๑ ปี จำนวน ๒๗๕ ต้น (รายละเอียดผลอาสินแนบท้ายบันทึกตรวจยึดพื้นที่) ตรวจสอบพื้นที่ทั่วไปโดยรอบปรากฏว่า ทิศเหนือจดคลอง ทิศตะวันออกจดคลอง ทิศตะวันตกจดป่าชายเลน และทิศใต้จดคูคลอง ในขณะเจ้าหน้าที่ทำการตรวจสอบพื้นที่ไม่มีบุคคลผู้หนึ่งผู้ใดอยู่ในพื้นที่ที่ทำการตรวจสอบ

๒. คณะเจ้าหน้าที่ได้หาค่าพิกัดรอบแปลงของพื้นที่โดยใช้เครื่องมือตรวจหาค่าพิกัดด้วยสัญญาณดาวเทียม (G.P.S.) หมายเลขเครื่อง S/N ๙๓๘๐๖๔๖๗ โดยใช้ระบบ Datum WGS ๑๙๘๔ ได้ค่าพิกัด ๒๒ จุด ดังนี้

[redacted]

๑. ๕๗๑๓๐๐ E ๘๑๔๑๒๘ N
๒. ๕๗๑๓๐๖ E ๘๑๔๑๒๐ N
๓. ๕๗๑๒๕๔ E ๘๑๔๐๘๕ N
๔. ๕๗๑๑๔๑ E ๘๑๔๑๔๘ N
๕. ๕๗๑๐๔๕ E ๘๑๔๑๔๔ N
๖. ๕๗๑๐๒๘ E ๘๑๔๑๗๙ N
๗. ๕๗๑๐๐๐ E ๘๑๔๒๐๗ N
๘. ๕๗๑๙๖๔ E ๘๑๔๒๗๔ N
๙. ๕๗๑๐๐๒ E ๘๑๔๒๙๔ N
๑๐. ๕๗๑๐๔๑ E ๘๑๔๒๔๙ N
๑๑. ๕๗๑๐๗๑ E ๘๑๔๒๔๑ N
๑๒. ๕๗๑๑๐๒ E ๘๑๔๒๔๕ N
๑๓. ๕๗๑๑๓๕ E ๘๑๔๒๖๑ N
๑๔. ๕๗๑๑๔๙ E ๘๑๔๒๘๔ N
๑๕. ๕๗๑๒๑๓ E ๘๑๔๔๑๒ N
๑๖. ๕๗๑๒๗๒ E ๘๑๔๔๓๙ N
๑๗. ๕๗๑๒๖๙ E ๘๑๔๔๔๒ N
๑๘. ๕๗๑๒๙๖ E ๘๑๔๔๗๒ N
๑๙. ๕๗๑๓๓๑ E ๘๑๔๓๘๗ N
๒๐. ๕๗๑๓๗๒ E ๘๑๔๓๗๐ N
๒๑. ๕๗๑๓๓๓ E ๘๑๔๒๕๑ N
๒๒. ๕๗๑๓๔๒ E ๘๑๔๒๔๐ N

คณะเจ้าหน้าที่ได้นำค่าพิกัดดังกล่าว มาคิดคำนวณหาพื้นที่ ได้จำนวน ๔๒๐.๔๗ ไร่ และนำค่าพิกัดมาตรวจสอบกับแผนที่ประเทศไทย มาตราส่วน ๑:๕๐,๐๐๐ ของกรมแผนที่ทหาร ประกอบด้วย แผนที่ท้ายกฎกระทรวง ฉบับที่ ๑๗๘ (พ.ศ.๒๕๑๐) ออกตามความในพระราชบัญญัติป่าสงวนแห่งชาติ พ.ศ. ๒๕๐๗, แผนที่แสดงแนวเขตจำแนก

[redacted]

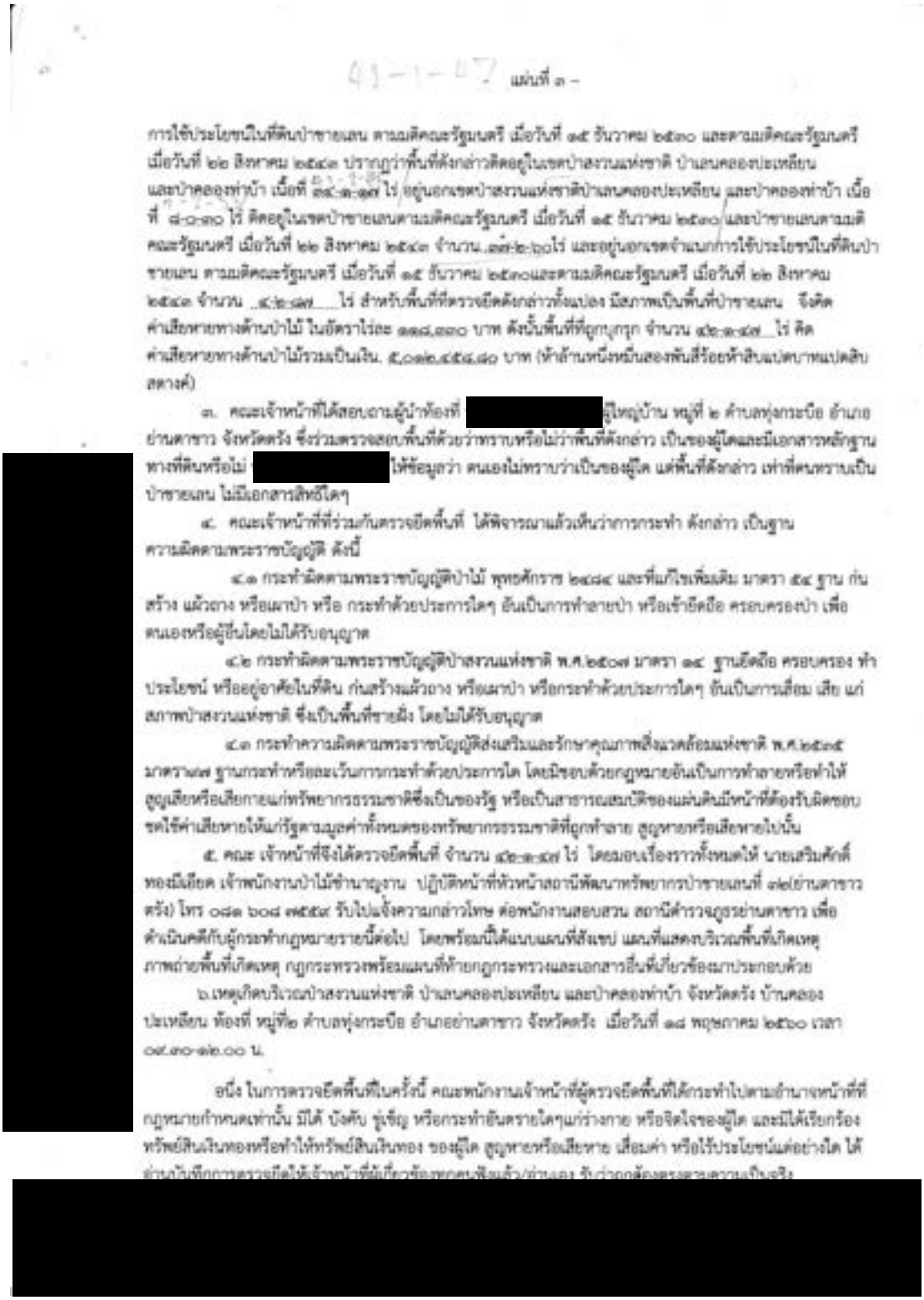

41-1-47 แผ่นที่ ๓ –

การใช้ประโยชน์ในที่ดินป่าชายเลน ตามมติคณะรัฐมนตรี เมื่อวันที่ ๑๕ ธันวาคม ๒๕๓๐ และตามมติคณะรัฐมนตรี เมื่อวันที่ ๒๒ สิงหาคม ๒๕๔๓ ปรากฏว่าพื้นที่ดังกล่าวติดอยู่ในเขตป่าสงวนแห่งชาติ ป่าเลนคลองปะเหลียน และป่าคลองท่าบ้า เนื้อที่ ๓๔-๑-๑๗ ไร่ อยู่นอกเขตป่าสงวนแห่งชาติป่าเลนคลองปะเหลียน และป่าคลองท่าบ้า เนื้อที่ ๘-๐-๓๐ ไร่ ติดอยู่ในเขตป่าชายเลนตามมติคณะรัฐมนตรี เมื่อวันที่ ๑๕ ธันวาคม ๒๕๓๐ และป่าชายเลนตามมติคณะรัฐมนตรี เมื่อวันที่ ๒๒ สิงหาคม ๒๕๔๓ จำนวน ๓๗-๒-๖๐ไร่ และอยู่นอกเขตจำแนกการใช้ประโยชน์ในที่ดินป่าชายเลน ตามมติคณะรัฐมนตรี เมื่อวันที่ ๑๕ ธันวาคม ๒๕๓๐และตามมติคณะรัฐมนตรี เมื่อวันที่ ๒๒ สิงหาคม ๒๕๔๓ จำนวน ๔๒-๑-๔๗ ไร่ สำหรับพื้นที่ที่ตรวจยึดดังกล่าวทั้งแปลง มีสภาพเป็นพื้นที่ป่าชายเลน จึงคิดค่าเสียหายทางด้านป่าไม้ ในอัตราไร่ละ ๑๑๘,๓๓๐ บาท ดังนั้นพื้นที่ที่ถูกบุกรุก จำนวน ๔๒-๑-๔๗ ไร่ คิดค่าเสียหายทางด้านป่าไม้รวมเป็นเงิน ๕,๐๑๒,๔๕๘.๘๐ บาท (ห้าล้านหนึ่งหมื่นสองพันสี่ร้อยห้าสิบแปดบาทแปดสิบสตางค์)

๓. คณะเจ้าหน้าที่ได้สอบถามผู้นำท้องที่ [redacted] ผู้ใหญ่บ้าน หมู่ที่ ๒ ตำบลทุ่งกระบือ อำเภอย่านตาขาว จังหวัดตรัง ซึ่งร่วมตรวจสอบพื้นที่ด้วยว่าทราบหรือไม่ว่าพื้นที่ดังกล่าว เป็นของผู้ใดและมีเอกสารหลักฐานทางที่ดินหรือไม่ [redacted] ให้ข้อมูลว่า ตนเองไม่ทราบว่าเป็นของผู้ใด แต่พื้นที่ดังกล่าว เท่าที่ตนทราบเป็นป่าชายเลน ไม่มีเอกสารสิทธิใดๆ

๔. คณะเจ้าหน้าที่ที่ร่วมกันตรวจยึดพื้นที่ ได้พิจารณาแล้วเห็นว่าการกระทำ ดังกล่าว เป็นฐานความผิดตามพระราชบัญญัติ ดังนี้

๔.๑ กระทำผิดตามพระราชบัญญัติป่าไม้ พุทธศักราช ๒๔๘๔ และที่แก้ไขเพิ่มเติม มาตรา ๕๔ ฐาน ก่นสร้าง แผ้วถาง หรือเผาป่า หรือ กระทำด้วยประการใดๆ อันเป็นการทำลายป่า หรือเข้ายึดถือ ครอบครองป่า เพื่อตนเองหรือผู้อื่นโดยไม่ได้รับอนุญาต

๔.๒ กระทำผิดตามพระราชบัญญัติป่าสงวนแห่งชาติ พ.ศ.๒๕๐๗ มาตรา ๑๔ ฐานยึดถือ ครอบครอง ทำประโยชน์ หรืออยู่อาศัยในที่ดิน ก่นสร้างแผ้วถาง หรือเผาป่า หรือกระทำด้วยประการใดๆ อันเป็นการเสื่อม เสีย แก่สภาพป่าสงวนแห่งชาติ ซึ่งเป็นพื้นที่ชายฝั่ง โดยไม่ได้รับอนุญาต

๔.๓ กระทำความผิดตามพระราชบัญญัติส่งเสริมและรักษาคุณภาพสิ่งแวดล้อมแห่งชาติ พ.ศ.๒๕๓๕ มาตรา๗๗ ฐานกระทำหรือละเว้นการกระทำด้วยประการใด โดยมิชอบด้วยกฎหมายอันเป็นการทำลายหรือทำให้สูญเสียหรือเสียกายแก่ทรัพยากรธรรมชาติซึ่งเป็นของรัฐ หรือเป็นสาธารณสมบัติของแผ่นดินมีหน้าที่ต้องรับผิดชอบชดใช้ค่าเสียหายให้แก่รัฐตามมูลค่าทั้งหมดของทรัพยากรธรรมชาติที่ถูกทำลาย สูญหายหรือเสียหายไปนั้น

๕. คณะ เจ้าหน้าที่จึงได้ตรวจยึดพื้นที่ จำนวน ๔๒-๑-๔๗ ไร่ โดยมอบเรื่องราวทั้งหมดให้ นายเสริมศักดิ์ ทองมีเอียด เจ้าพนักงานป่าไม้ชำนาญงาน ปฏิบัติหน้าที่หัวหน้าสถานีพัฒนาทรัพยากรป่าชายเลนที่ ๓๒(ย่านตาขาว ตรัง) โทร ๐๘๑ ๖๐๘ ๗๕๕๙ รับไปแจ้งความกล่าวโทษ ต่อพนักงานสอบสวน สถานีตำรวจภูธรย่านตาขาว เพื่อดำเนินคดีกับผู้กระทำกฎหมายรายนี้ต่อไป โดยพร้อมนี้ได้แนบแผนที่สังเขป แผนที่แสดงบริเวณพื้นที่เกิดเหตุ ภาพถ่ายพื้นที่เกิดเหตุ กฎกระทรวงพร้อมแผนที่ท้ายกฎกระทรวงและเอกสารอื่นที่เกี่ยวข้องมาประกอบด้วย

๖.เหตุเกิดบริเวณป่าสงวนแห่งชาติ ป่าเลนคลองปะเหลียน และป่าคลองท่าบ้า จังหวัดตรัง บ้านคลองปะเหลียน ท้องที่ หมู่ที่๒ ตำบลทุ่งกระบือ อำเภอย่านตาขาว จังหวัดตรัง เมื่อวันที่ ๑๘ พฤษภาคม ๒๕๖๐ เวลา ๐๙.๓๐-๑๒.๐๐ น.

อนึ่ง ในการตรวจยึดพื้นที่ในครั้งนี้ คณะพนักงานเจ้าหน้าที่ผู้ตรวจยึดพื้นที่ได้กระทำไปตามอำนาจหน้าที่ที่กฎหมายกำหนดเท่านั้น มิได้ บังคับ ขู่เข็ญ หรือกระทำอันตรายใดๆแก่ร่างกาย หรือจิตใจของผู้ใด และมิได้เรียกร้องทรัพย์สินเงินทองหรือทำให้ทรัพย์สินเงินทอง ของผู้ใด สูญหายหรือเสียหาย เสื่อมค่า หรือไร้ประโยชน์แต่อย่างใด ได้อ่านบันทึกการตรวจยึดให้เจ้าหน้าที่ผู้เกี่ยวข้องทุกคนฟังแล้ว/อ่านเอง รับว่าถูกต้องตรงตามความเป็นจริง

[redacted]



- แผ่นที่ ๔ -

จึงได้ร่วมกันลงลายมือชื่อไว้เป็นหลักฐานต่อหน้าพนักงานเจ้าหน้าที่ผู้ตรวจยึด

[redacted]

พนักงานเจ้าหน้าที่ผู้ตรวจยึด

พนักงานเจ้าหน้าที่ผู้ตรวจยึด

พนักงานเจ้าหน้าที่ผู้ตรวจยึด

พนักงานเจ้าหน้าที่ผู้ตรวจยึด

พนักงานเจ้าหน้าที่ผู้ตรวจยึด

ต่อแผ่นที่ ๕


- แผ่นที่ ๕ -
[redacted]
พนักงานเจ้าหน้าที่ผู้ตรวจยึด
พนักงานเจ้าหน้าที่ผู้ตรวจยึด
พนักงานเจ้าหน้าที่ผู้ตรวจยึด
พนักงานเจ้าหน้าที่ผู้ตรวจยึด
พนักงานเจ้าหน้าที่ผู้ตรวจยึด
พนักงานเจ้าหน้าที่ผู้ตรวจยึด/บันทึก
ต่อแผ่นที่ ๖


- แผ่นที่ ๖ -
[redacted]
พนักงานเจ้าหน้าที่ผู้ตรวจยึด
พนักงานเจ้าหน้าที่ผู้ตรวจยึด
พนักงานเจ้าหน้าที่ผู้ตรวจยึด
พนักงานเจ้าหน้าที่ผู้ตรวจยึด
พนักงานเจ้าหน้าที่ผู้ตรวจยึด
พนักงานเจ้าหน้าที่ผู้ตรวจยึด
พนักงานเจ้าหน้าที่ผู้ตรวจยึด
พนักงานเจ้าหน้าที่ผู้ตรวจยึด
ต่อแผ่นที่



- แผ่นที่ ๗ -

[redacted]

พนักงานเจ้าหน้าที่ผู้ตรวจยึด
)

พนักงานเจ้าหน้าที่ผู้ตรวจยึด
)

พนักงานเจ้าหน้าที่ผู้ตรวจยึด
)

พนักงานเจ้าหน้าที่ผู้ตรวจยึด
)

พนักงานเจ้าหน้าที่ผู้ตรวจยึด
)

พนักงานเจ้าหน้าที่ผู้ตรวจยึด
)

พนักงานเจ้าหน้าที่ผู้ตรวจยึด
)

พนักงานเจ้าหน้าที่ผู้ตรวจยึด
)

ต่อแผ่นที่ ๘


- แผ่นที่ ๔ -
[redacted]
พนักงานเจ้าหน้าที่ผู้ตรวจยึด
พนักงานเจ้าหน้าที่ผู้ตรวจยึด
พนักงานเจ้าหน้าที่ผู้ตรวจยึด
พนักงานเจ้าหน้าที่ผู้ตรวจยึด
พนักงานเจ้าหน้าที่ผู้ตรวจยึด
พนักงานเจ้าหน้าที่ผู้ตรวจยึด
พนักงานเจ้าหน้าที่ผู้ตรวจยึด
พนักงานเจ้าหน้าที่ผู้ตรวจยึด
ต่อแผ่นที่ ๕


- แผ่นที่ ๔ -
พนักงานเจ้าหน้าที่ผู้ตรวจยึด
พนักงานเจ้าหน้าที่ผู้ตรวจยึด
พนักงานเจ้าหน้าที่ผู้ตรวจยึด
พนักงานเจ้าหน้าที่ผู้ตรวจยึด
พนักงานเจ้าหน้าที่ผู้ตรวจยึด
พนักงานเจ้าหน้าที่ผู้ตรวจยึด
พนักงานเจ้าหน้าที่ผู้ตรวจยึด
พนักงานเจ้าหน้าที่ผู้ตรวจยึด
ต่อแผ่นที่ ๑๐

- แผ่นที่ ๑๐ -

[redacted]

พนักงานเจ้าหน้าที่ผู้ตรวจยึด
(_____)

พนักงานเจ้าหน้าที่ผู้ตรวจยึด
(_____)

(ลงชื่อ) พนักงานเจ้าหน้าที่ผู้ตรวจยึด
(_____)
ตำแหน่ง_____

(ลงชื่อ) พนักงานเจ้าหน้าที่ผู้ตรวจยึด
(_____)
ตำแหน่ง_____

(ลงชื่อ) พนักงานเจ้าหน้าที่ผู้ตรวจยึด
(_____)
ตำแหน่ง_____

(ลงชื่อ) พนักงานเจ้าหน้าที่ผู้ตรวจยึด
(_____)
ตำแหน่ง_____

(ลงชื่อ) พนักงานเจ้าหน้าที่ผู้ตรวจยึด
(_____)
ตำแหน่ง_____

[redacted]

(ลงชื่อ) พนักงานเจ้าหน้าที่ผู้ตรวจยึด
(_____)
ตำแหน่ง_____

สำเนา

บัญชีรายละเอียดผลอาสิน

แนบท้ายบันทึกตรวจยึดพื้นที่ ฉบับลงวันที่ ๑๘ พฤษภาคม พ.ศ.๒๕๖๐ เวลา ๐๙.๓๐-๑๒.๐๐ น.

สถานที่เกิดเหตุ ห้องที่บ้านคลองปะเหลียน หมู่ที่ ๒ ตำบลทุ่งกระบือ อำเภอย่านตาขาว จังหวัดตรัง

ลำดับที่	รายการ	จำนวน	หมายเหตุ
๑.	ต้นป่าล้มน้ำฉัน ช่วงอายุประมาณ ๓-๔ ปี	๒๘๕ ต้น	
๒.	ต้นป่าล้มน้ำฉัน ช่วงอายุประมาณ ๑-๓ ปี	๕๓๑ ต้น	
๓.	ต้นเอพร้าว ช่วงอายุประมาณ ๔-๖ ปี	๔๕ ต้น	
๔.	ต้นเอพร้าว ช่วงอายุประมาณ ๑-๓ ปี	๒๘ ต้น	
๕.	ต้นจาก ช่วงอายุประมาณ ไม่เกิน ๑ ปี	๒๗๕ ต้น	
๖.	ต้นจาก ช่วงอายุประมาณ ๔-๕ ปี	๗๐๕ ต้น	
	รวม	๑,๙๑๑ต้น	

[redacted]

สำเนา

ภาพถ่ายแสดงบริเวณพื้นที่ที่ดำเนินการตรวจยึดพื้นที่
ท้องที่บ้านคลองประเหลียน หมู่ที่ ๒ ตำบลทุ่งกระบือ อำเภออ่านลาดยาว จังหวัดตรัง
แนบท้ายบันทึกการตรวจยึดพื้นที่ ฉบับลงวันที่ ๑๘ พฤษภาคม ๒๕๖๐
เนื้อที่ ๔๒-๒-๔๗ ไร่











สำเนา

แผนที่แสดงบริเวณพื้นที่ดำเนินการตรวจยึด
ท้องที่บ้านคลองประเหียน หมู่ที่ 2 ตำบลทุ่งกระบือ อำเภอบ่านตาขาว จังหวัดตรัง
สถานีพัฒนาทรัพยากรป่าชายแลนที่ 32 (บ่านตาขาว ตรัง)
มาตราส่วน 1 : 50,000 ระวางแผนที่ 4923 IV
แนบท้ายบันทึกการตรวจยึดพื้นที่ ฉบับลงวันที่ 18 พฤษภาคม 2560 2560 เวลา 09.30 น.-12.00 น.

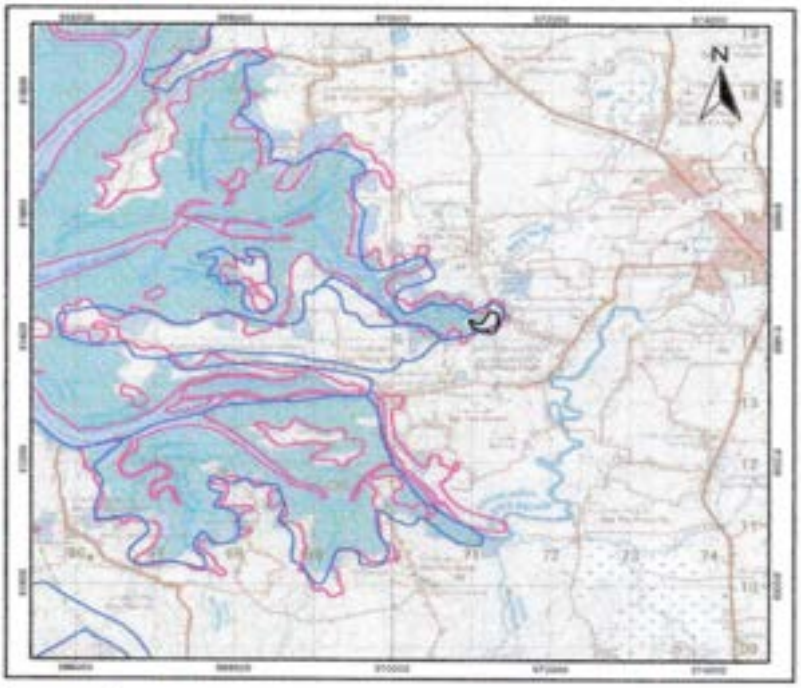

เครื่องหมายแผนที่
บริเวณพื้นที่ตรวจยึด เนื้อที่ 42-1-47 ไร่
เขตป่าสงวนแห่งชาติป่าแสนคลองประเหียน และป่าคลองท่าบ่า
เขตป่าชายเลนตามมติคณะรัฐมนตรี 15 ธันวาคม 2530 และ 22 สิงหาคม 2543

[redacted]

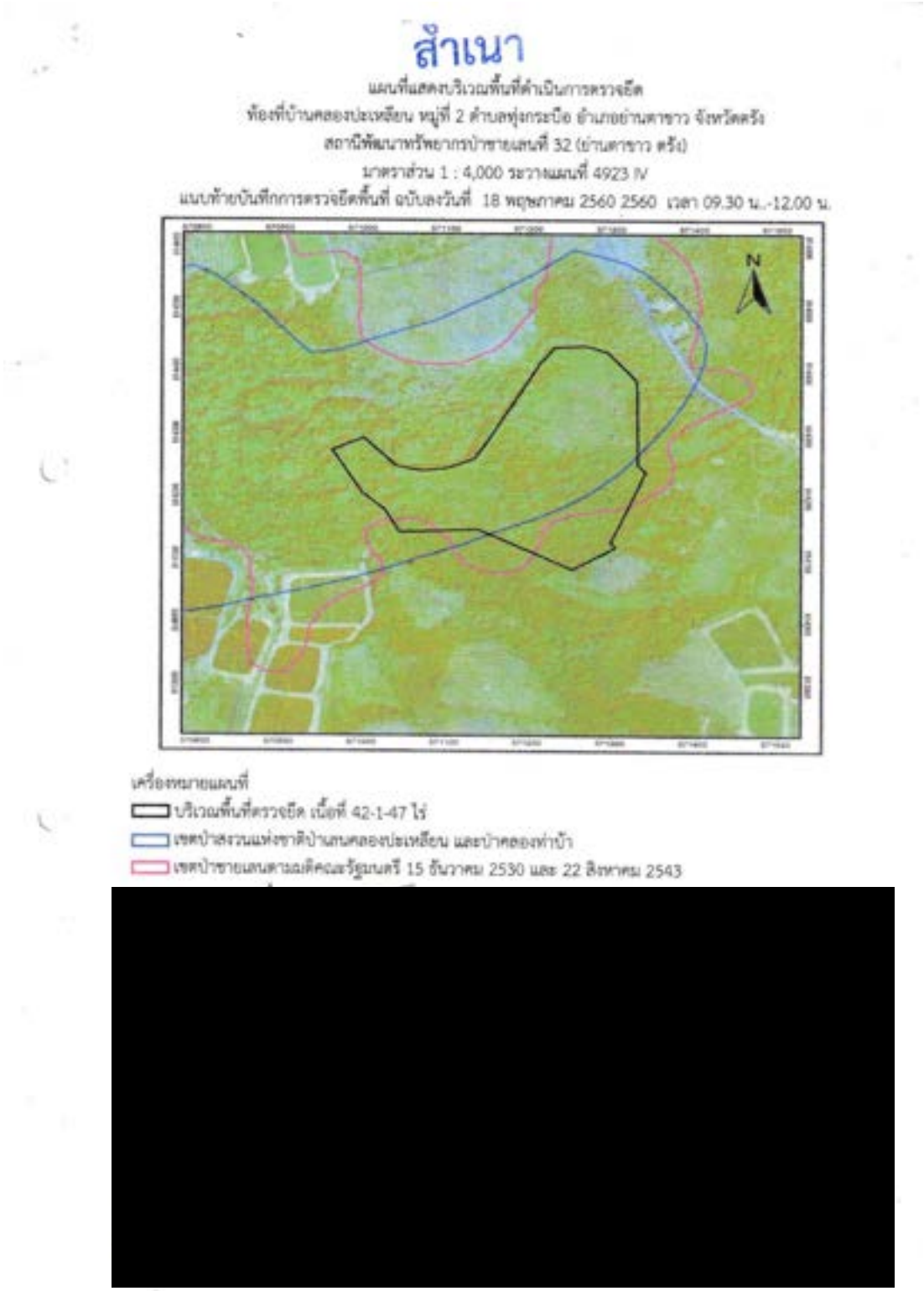
สำเนา
แผนที่แสดงบริเวณพื้นที่ดำเนินการตรวจยึด
ท้องที่บ้านคลองประเหลียน หมู่ที่ 2 ตำบลทุ่งกระบือ อำเภอย่านตาขาว จังหวัดตรัง
สถานีพัฒนาทรัพยากรป่าชายเลนที่ 32 (ย่านตาขาว ตรัง)
มาตราส่วน 1 : 4,000 ระวางแผนที่ 4923 IV
แนบท้ายบันทึกการตรวจยึดพื้นที่ ฉบับลงวันที่ 18 พฤษภาคม 2560 2560 เวลา 09.30 น.-12.00 น.
N
เครื่องหมายแผนที่
บริเวณพื้นที่ตรวจยึด เนื้อที่ 42-1-47 ไร่
เขตป่าสงวนแห่งชาติป่าคลองประเหลียน และป่าคลองท่าบ้า
เขตป่าชายเลนตามมติคณะรัฐมนตรี 15 ธันวาคม 2530 และ 22 สิงหาคม 2543

แผนที่แสดงบริเวณพื้นที่ดำเนินการตรวจยึด
ท้องที่บ้านคลองปะเหลียน หมู่ที่ 2 ตำบลทุ่งกระบือ อำเภอย่านตาขาว จังหวัดตรัง
สถานีพัฒนาทรัพยากรป่าชายเลนที่ 32 (ย่านตาขาว ตรัง)
มาตราส่วน 1 : 50,000 ระวางแผนที่ 4923 IV
แนบท้ายบันทึกการตรวจยึดพื้นที่ ฉบับลงวันที่ 18 พฤษภาคม 2560 เวลา เวลา 09.30 น.-12.00 น.

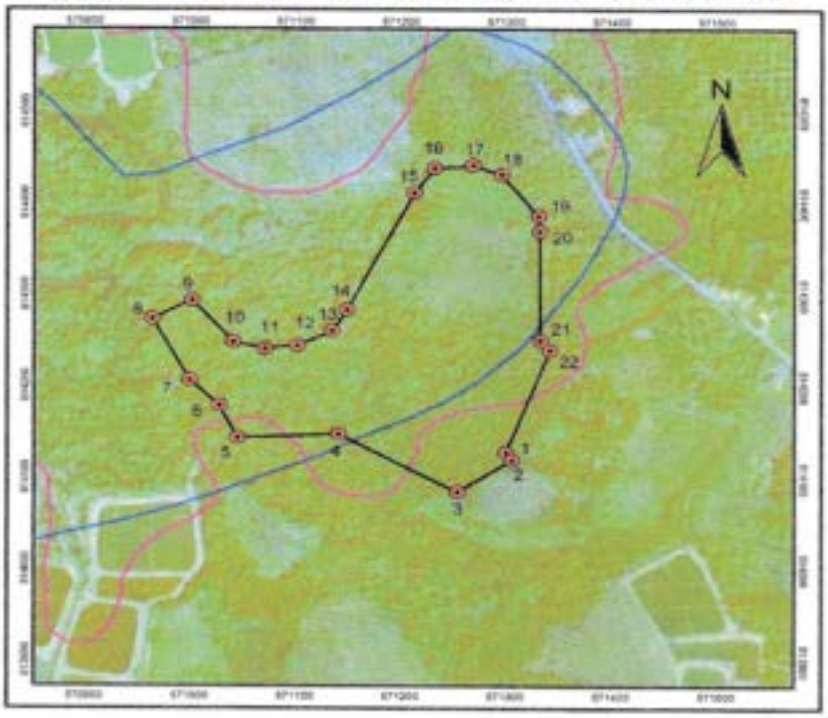

เครื่องหมายแผนที่
บริเวณพื้นที่ตรวจยึด เนื้อที่ 42-1-47 ไร่
จุดพิกัดบริเวณพื้นที่ตรวจยึด
เขตป่าสงวนแห่งชาติป่าเลนคลองปะเหลียน และป่าคลองท่าบ้า
เขตป่าชายเลนตามมติคณะรัฐมนตรี 15 ธันวาคม 2530 และ 22 สิงหาคม 2543

[redacted]


สำเนา
แผนที่สังเขป
N





สำเนา

สำเนา

ฉบับพิเศษ หน้า ๑๑๖
เล่ม ๘๒ ตอนที่ ๑๐๔ ราชกิจจานุเบกษา ๓๐ ธันวาคม ๒๕๐๘

กฎกระทรวง

ฉบับที่ ๑๕ (พ.ศ. ๒๕๐๘)
ออกตามความในพระราชบัญญัติป่าสงวนแห่งชาติ
พ.ศ. ๒๕๐๗

อาศัยอำนาจตามความในมาตรา ๕ และมาตรา ๖ แห่งพระราชบัญญัติป่าสงวนแห่งชาติ พ.ศ. ๒๕๐๗ รัฐมนตรีว่าการกระทรวงเกษตรออกกฎกระทรวงไว้ ดังต่อไปนี้

กำหนดให้ป่าเขตคลองปะเหลียน และป่าคลองท่าบ้า ในท้องที่ตำบลวังวน อำเภอกันตัง ตำบลทุ่งกระบือ และตำบลทุ่งท่าย อำเภอย่านตาขาว จังหวัดตรัง ภายในแนวเขตตามแผนที่ท้ายกฎกระทรวงนี้ เป็นป่าสงวนแห่งชาติ

ให้ไว้ ณ วันที่ ๑๗ ธันวาคม พ.ศ. ๒๕๐๘
พลเอก จิตติ นาวีเสถียร
รัฐมนตรีช่วยว่าการกระทรวงเกษตร รักษาราชการแทน
รัฐมนตรีว่าการกระทรวงเกษตร

[redacted]

สำเนา

ฉบับพิเศษ หน้า ๑๑๗

เล่ม ๘๒ ตอนที่ ๑๑๔ ราชกิจจานุเบกษา ๓๑ ธันวาคม ๒๕๐๘

หมายเหตุ :- เหตุผลในการประกาศใช้กฎกระทรวงฉบับนี้ คือ เนื่องจากป่าแห่งนี้มีไม้พังกา ไม้ตะบูน ไม้หลุมพอทะเล ไม้แสม และไม้ชนิดอื่น ซึ่งมีค่าจำนวนมาก และมีของป่ากับทรัพยากรธรรมชาติอื่นด้วย สมควรกำหนดให้เป็นป่าสงวนแห่งชาติ เพื่อรักษาสภาพป่า ไม้ ของป่า และทรัพยากรธรรมชาติไว้

[redacted]

สำเนา

สำเนา



28. บันทึกการตรวจยึดของแปลง 64-VSD (ม.7 บ้านทางสาย ต.ลิพังอ.ปะเหลียน จ.ตรัง)

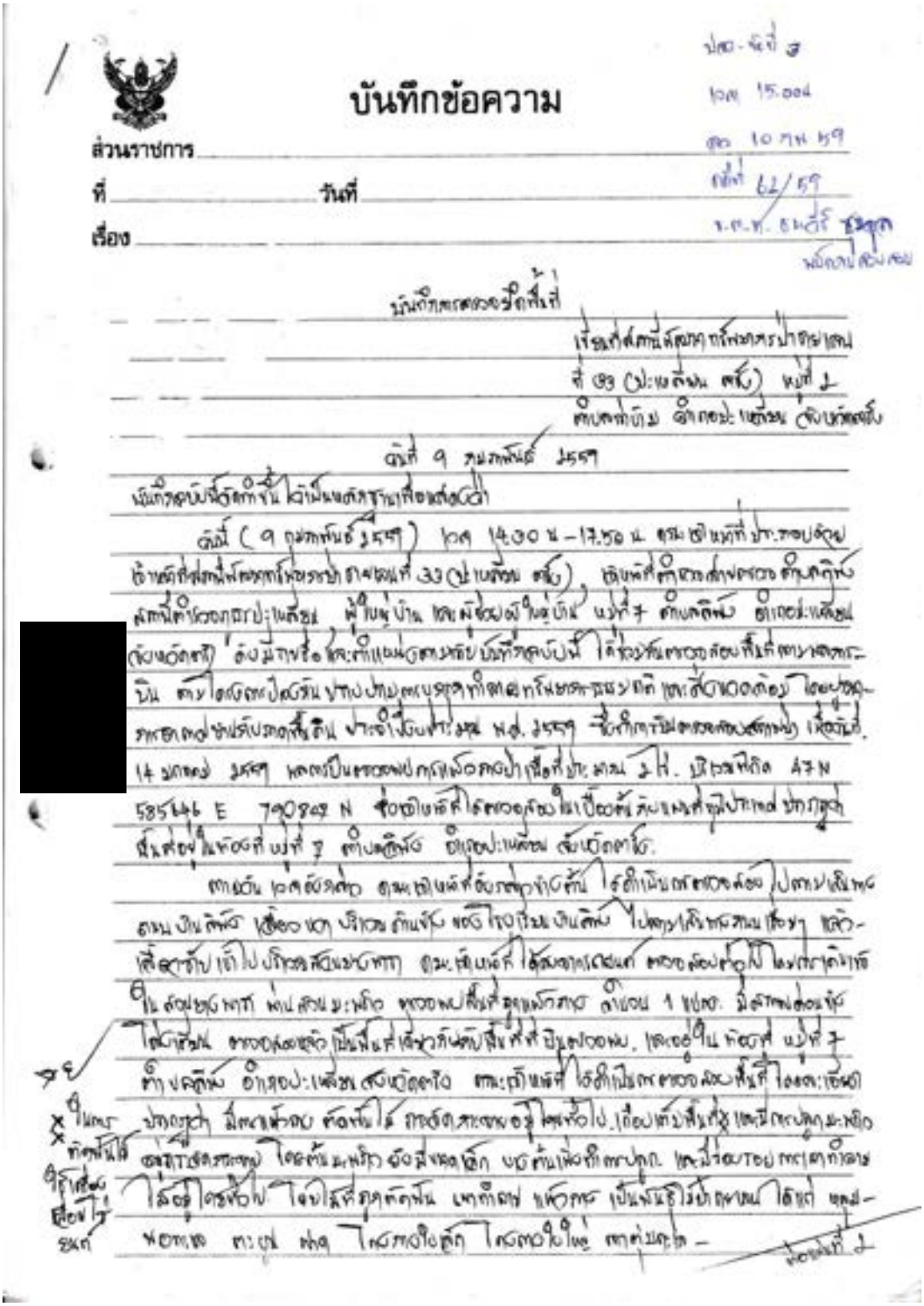

บันทึกข้อความ

ส่วนราชการ _____

ที่ _____ วันที่ _____

เรื่อง _____

[redacted]

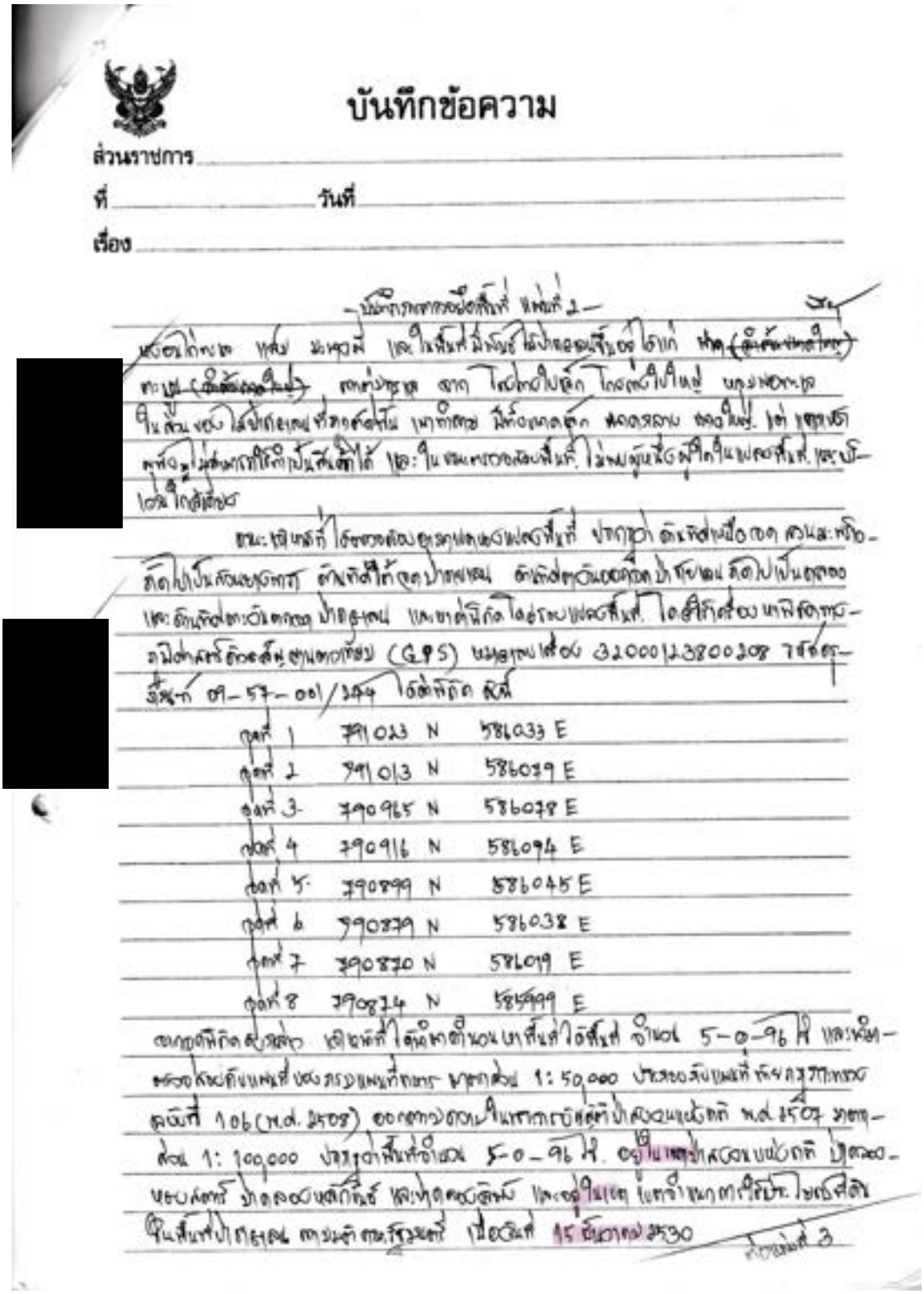

บันทึกข้อความ

ส่วนราชการ _____

ที่ _____ วันที่ _____

เรื่อง _____

[redacted]

[redacted]

จุดที่ 1 791023 N 586033 E

จุดที่ 2 791013 N 586079 E

จุดที่ 3 790965 N 586078 E

จุดที่ 4 790916 N 586094 E

จุดที่ 5 790899 N 586045 E

จุดที่ 6 790879 N 586038 E

จุดที่ 7 790870 N 586019 E

จุดที่ 8 790874 N 585999 E

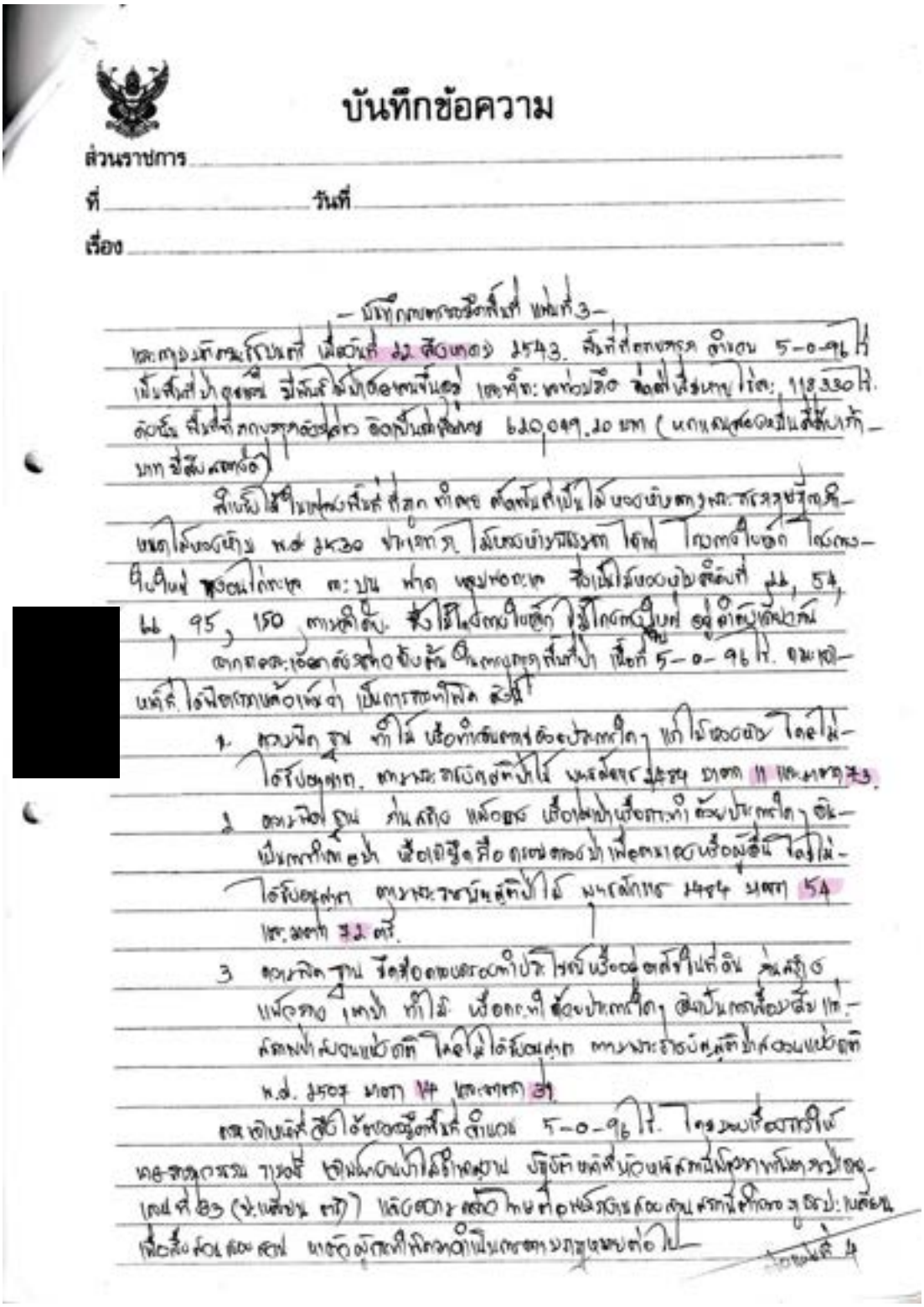

บันทึกข้อความ

ส่วนราชการ .....

ที่ ..... วันที่ .....

เรื่อง .....

– บันทึกรายการชี้เป้าที่ หน้าที่ 3 –

ระวางปีการผลิตที่ เมื่อวันที่ 22 ตุลาคม 2543 พื้นที่ตกกรรม จำนวน 5-0-96 ไร่ เป็นพื้นที่ป่าอนุรักษ์ มีพันธุ์ไม้ป่าอื่นขึ้นอยู่ ประกอบด้วย ไม้ตะเคียน ไม้ยาง ไม้ประดู่ ไม้ตะแบก ไม้ตะเคียนทอง ไม้ยางนา ไม้ตะเคียนหิน

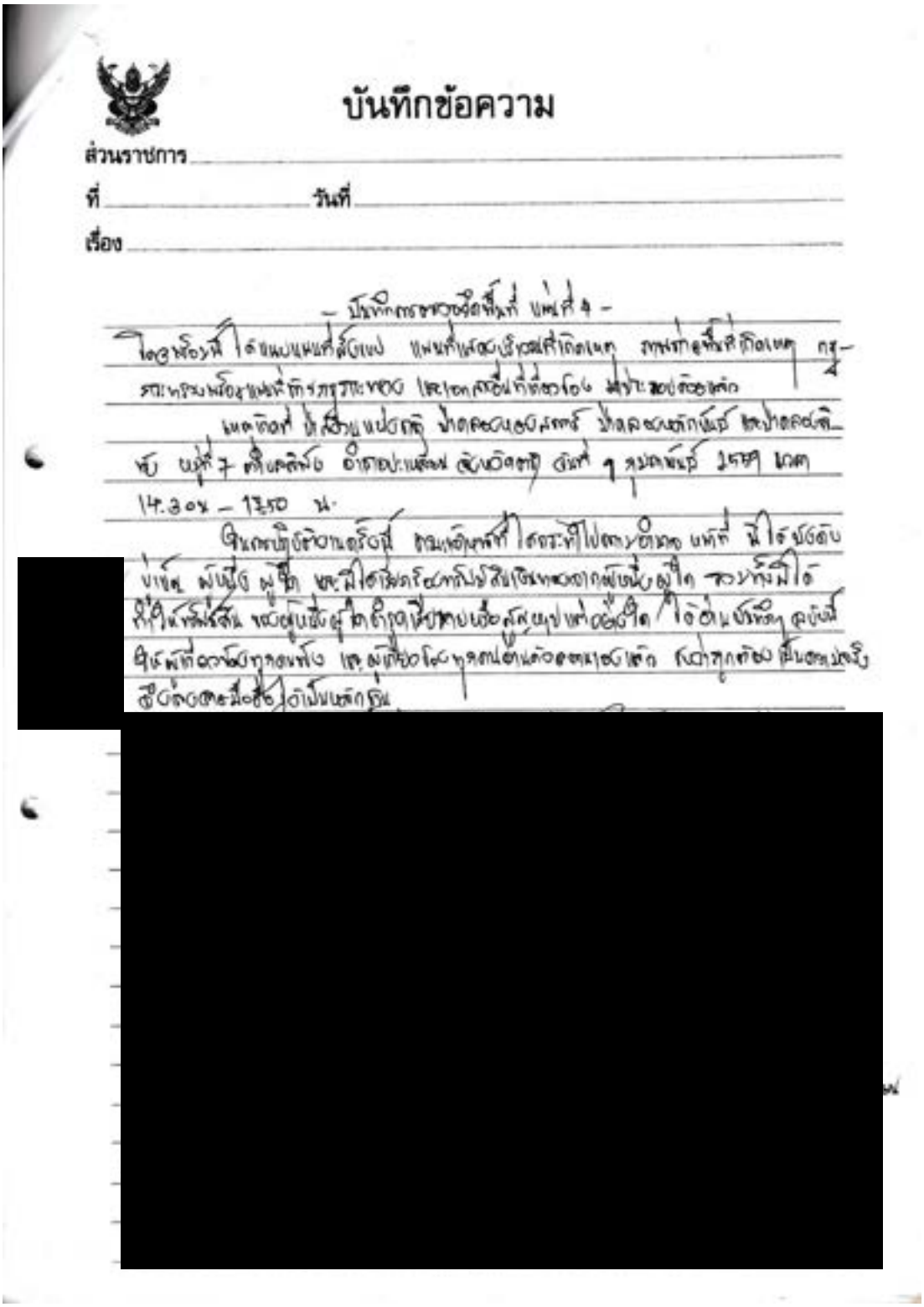

บันทึกข้อความ

ส่วนราชการ _____

ที่ _____ วันที่ _____

เรื่อง _____

[redacted]

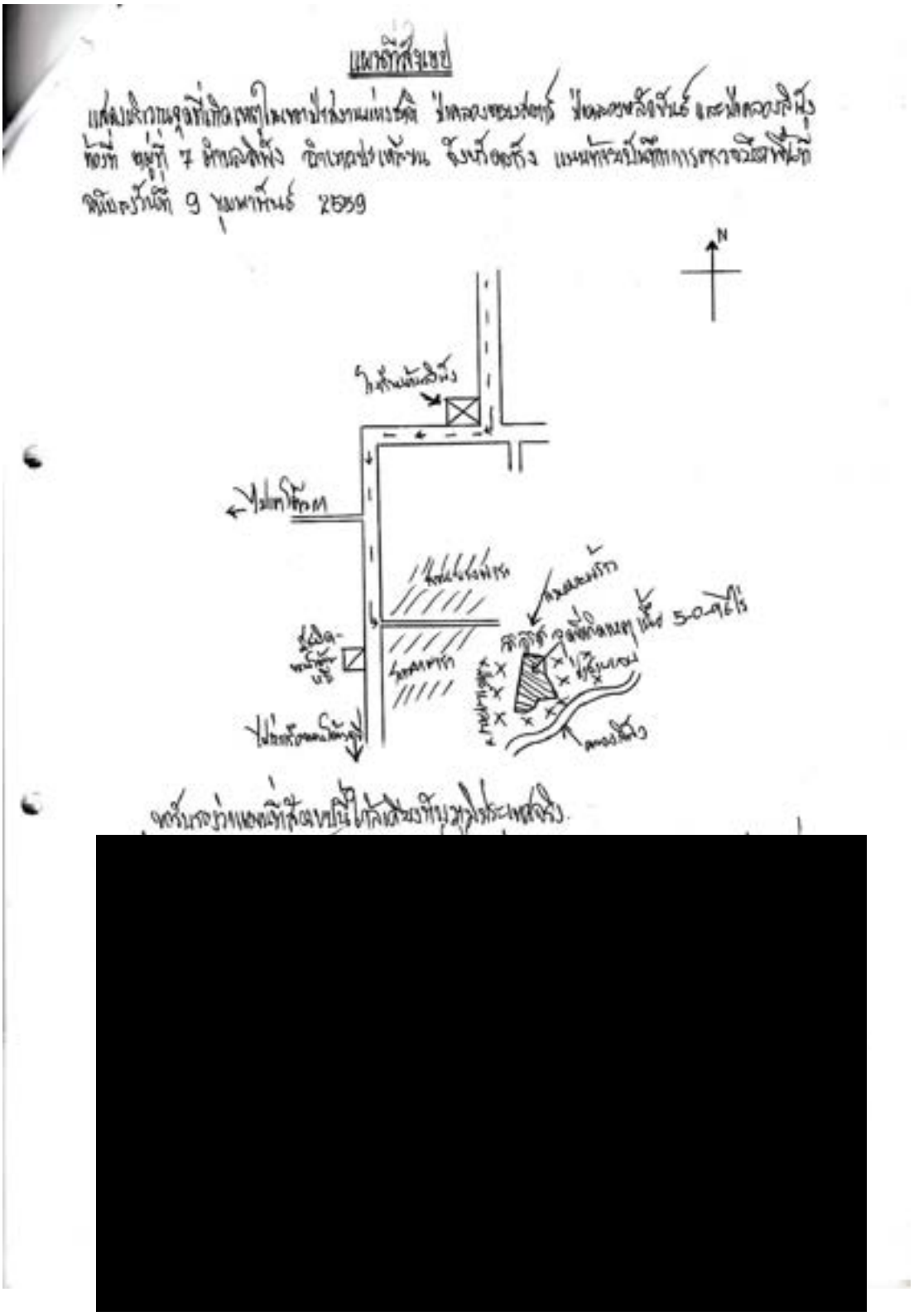
แผนที่สังเขป
N

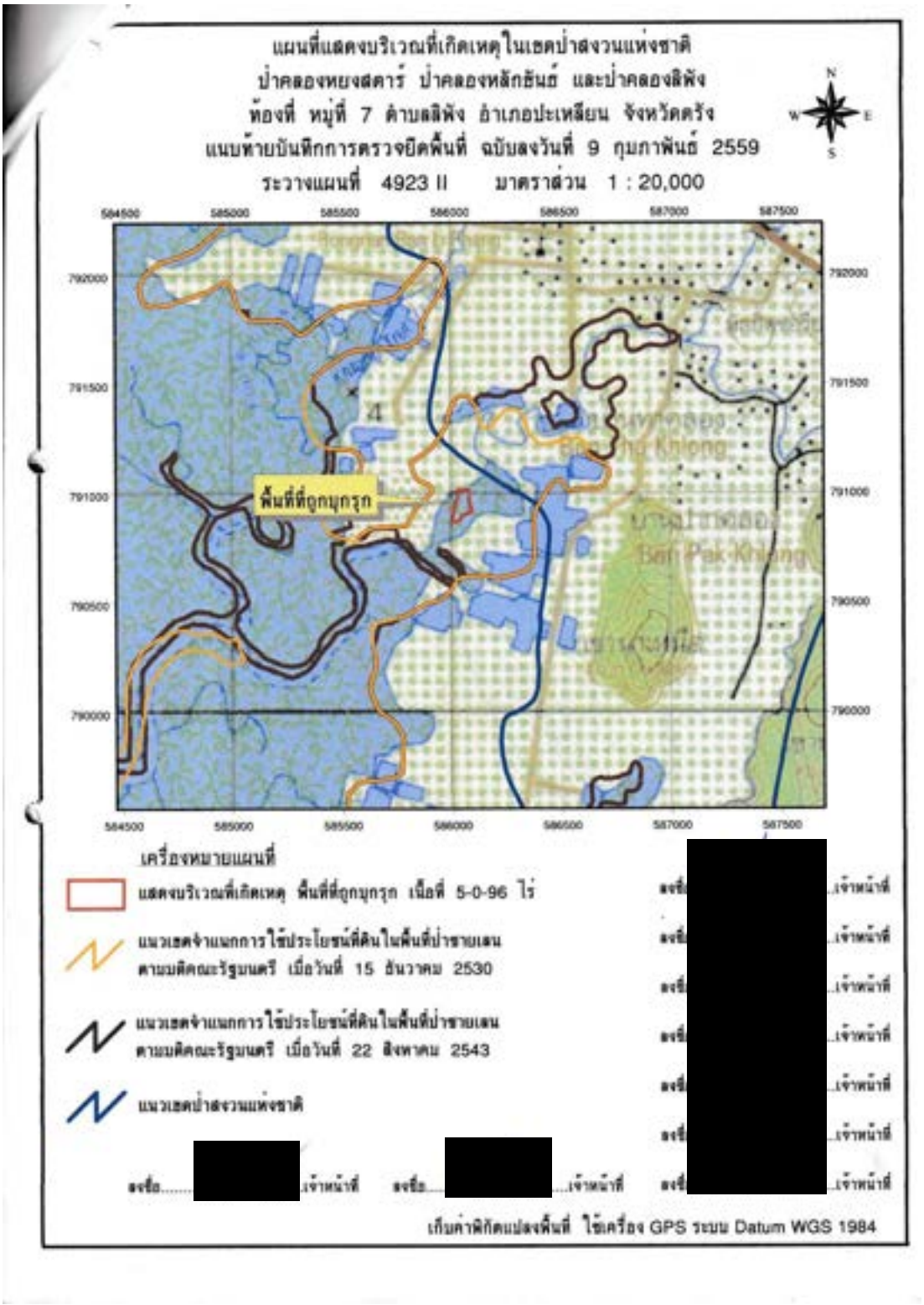
แผนที่แสดงบริเวณที่เกิดเหตุ ในเขตป่าสงวนแห่งชาติ
ป่าคลองหยงสตาร์ ป่าคลองหลักธันธ์ และป่าคลองลิพัง
ท้องที่ หมู่ที่ 7 ตำบลลิพัง อำเภอปะเหลียน จังหวัดตรัง
แนบท้ายบันทึกการตรวจยึดพื้นที่ ฉบับลงวันที่ 9 กุมภาพันธ์ 2559
ระวางแผนที่ 4923 II มาตราส่วน 1 : 20,000
N
W
E
S
พื้นที่ที่ถูกบุกรุก
เครื่องหมายแผนที่
แสดงบริเวณที่เกิดเหตุ พื้นที่ที่ถูกบุกรุก เนื้อที่ 5-0-96 ไร่
แนวเขตจำแนกการใช้ประโยชน์ที่ดินในพื้นที่ป่าชายเลน ตามมติคณะรัฐมนตรี เมื่อวันที่ 15 ธันวาคม 2530
แนวเขตจำแนกการใช้ประโยชน์ที่ดินในพื้นที่ป่าชายเลน ตามมติคณะรัฐมนตรี เมื่อวันที่ 22 สิงหาคม 2543
แนวเขตป่าสงวนแห่งชาติ
ลงชื่อ..... เจ้าหน้าที่
เก็บค่าพิกัดแปลงพื้นที่ ใช้เครื่อง GPS ระบบ Datum WGS 1984

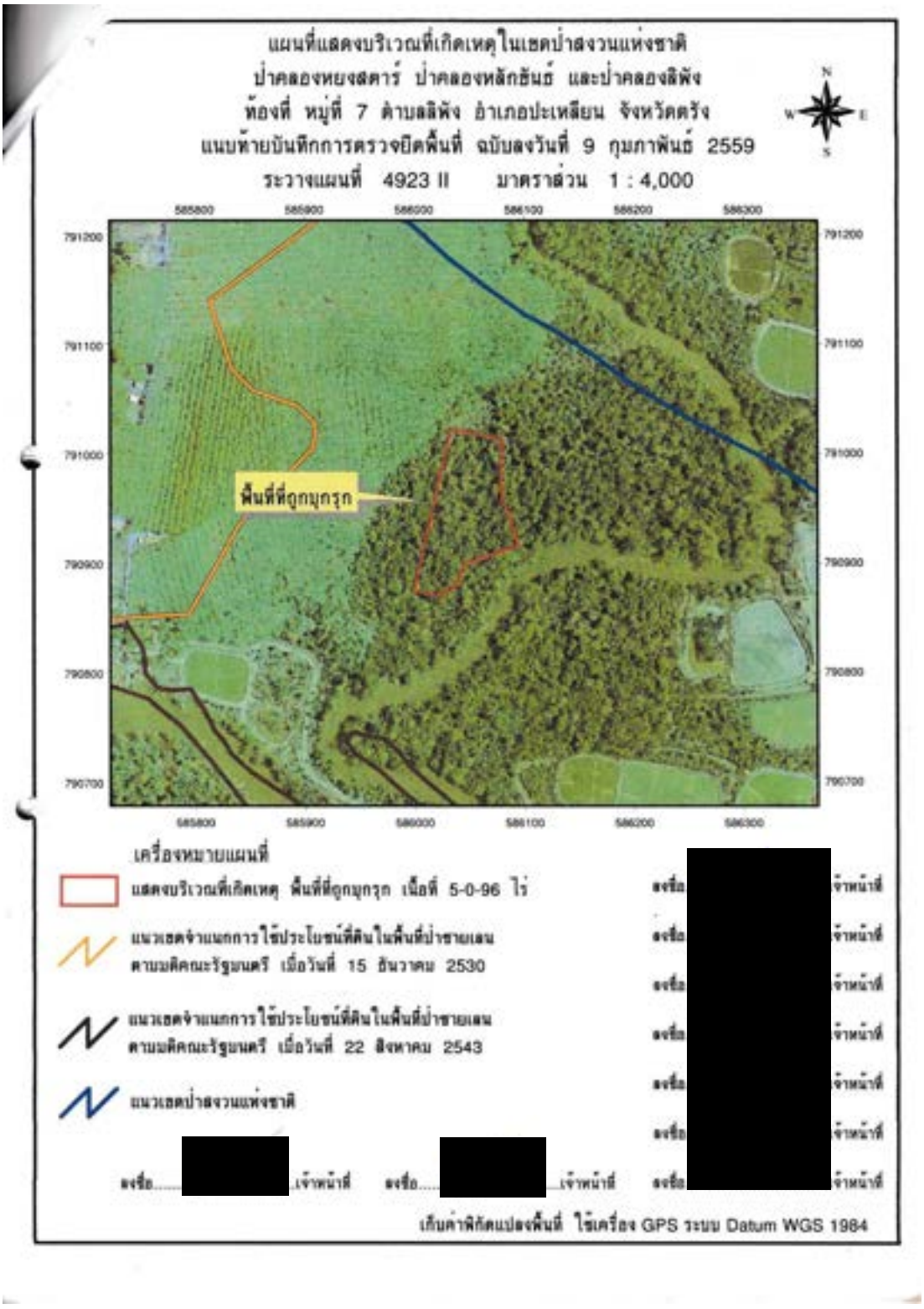
แผนที่แสดงบริเวณที่เกิดเหตุในเขตป่าสงวนแห่งชาติ
ป่าคลองหยงสตาร์ ป่าคลองหลักธันธ์ และป่าคลองลิพัง
ท้องที่ หมู่ที่ 7 ตำบลลิพัง อำเภอปะเหลียน จังหวัดตรัง
แนบท้ายบันทึกการตรวจยึดพื้นที่ ฉบับลงวันที่ 9 กุมภาพันธ์ 2559
ระวางแผนที่ 4923 II มาตราส่วน 1 : 4,000
N
W
E
S
585800
585900
586000
586100
586200
586300
791200
791100
791000
790900
790800
790700
พื้นที่ที่ถูกบุกรุก
เครื่องหมายแผนที่
แสดงบริเวณที่เกิดเหตุ พื้นที่ที่ถูกบุกรุก เนื้อที่ 5-0-96 ไร่
แนวเขตจำแนกการใช้ประโยชน์ที่ดินในพื้นที่ป่าชายเลน
ตามมติคณะรัฐมนตรี เมื่อวันที่ 15 ธันวาคม 2530
แนวเขตจำแนกการใช้ประโยชน์ที่ดินในพื้นที่ป่าชายเลน
ตามมติคณะรัฐมนตรี เมื่อวันที่ 22 สิงหาคม 2543
แนวเขตป่าสงวนแห่งชาติ
ลงชื่อ..... เจ้าหน้าที่
ลงชื่อ..... เจ้าหน้าที่
ลงชื่อ..... เจ้าหน้าที่
เก็บค่าพิกัดแปลงพื้นที่ ใช้เครื่อง GPS ระบบ Datum WGS 1984


ภาพถ่ายประกอบบันทึกการตรวจยึดพื้นที่
ท้องที่ หมู่ที่ 7 ตำบลลิพัง อำเภอปะเหลียน จังหวัดตรัง
แบบท้ายบันทึกการตรวจยึดพื้นที่ ฉบับลงวันที่ 9 กุมภาพันธ์ 2559

(สำเนา)

เล่ม ๘๒ ตอนที่ ๑๑๘ ราชกิจจานุเบกษา ๓๑ ธันวาคม ๒๕๐๘

กฎกระทรวง

ฉบับที่ ๑๐๖ (พ.ศ. ๒๕๐๘)

ออกตามความในพระราชบัญญัติป่าสงวนแห่งชาติ

พ.ศ. ๒๕๐๗

อาศัยอำนาจตามความในมาตรา ๕ และมาตรา ๖ แห่งพระราชบัญญัติป่าสงวนแห่งชาติ พ.ศ. ๒๕๐๗ รัฐมนตรีว่าการกระทรวงเกษตรออกกฎกระทรวงไว้ ดังต่อไปนี้

กำหนดให้ป่าคลองหนองสลาร์ ป่าคลองหลักขันธ์ และป่าคลองลิพัง ในท้องที่ตำบลท่าข้าม ตำบลหุ่งนาว และตำบลลิพัง อำเภอปะเหลียน จังหวัดตรัง ภายในแนวเขตตามแผนที่ท้ายกฎกระทรวงนี้ เป็นป่าสงวนแห่งชาติ

ให้ไว้ ณ วันที่ ๑๗ ธันวาคม พ.ศ. ๒๕๐๘

พลเอก จิตติ นาวีเสถียร

รัฐมนตรีช่วยว่าการกระทรวงเกษตร รักษาราชการแทน

รัฐมนตรีว่าการกระทรวงเกษตร

หมายเหตุ เหตุผลในการประกาศใช้กฎกระทรวงฉบับนี้ คือ เนื่องจากป่าแห่งนี้มีไม้พังกาใบใหญ่ ไม้พังกาใบเล็ก ไม้ตะบูน และไม้ชนิดอื่นซึ่งมีค่าจำนวนมาก และมีของป่ากับทรัพยากรธรรมชาติอื่นด้วย สมควรกำหนดให้เป็นป่าสงวนแห่งชาติ เพื่อรักษาสภาพป่า ไม้ ของป่า และทรัพยากรธรรมชาติไว้

[redacted]

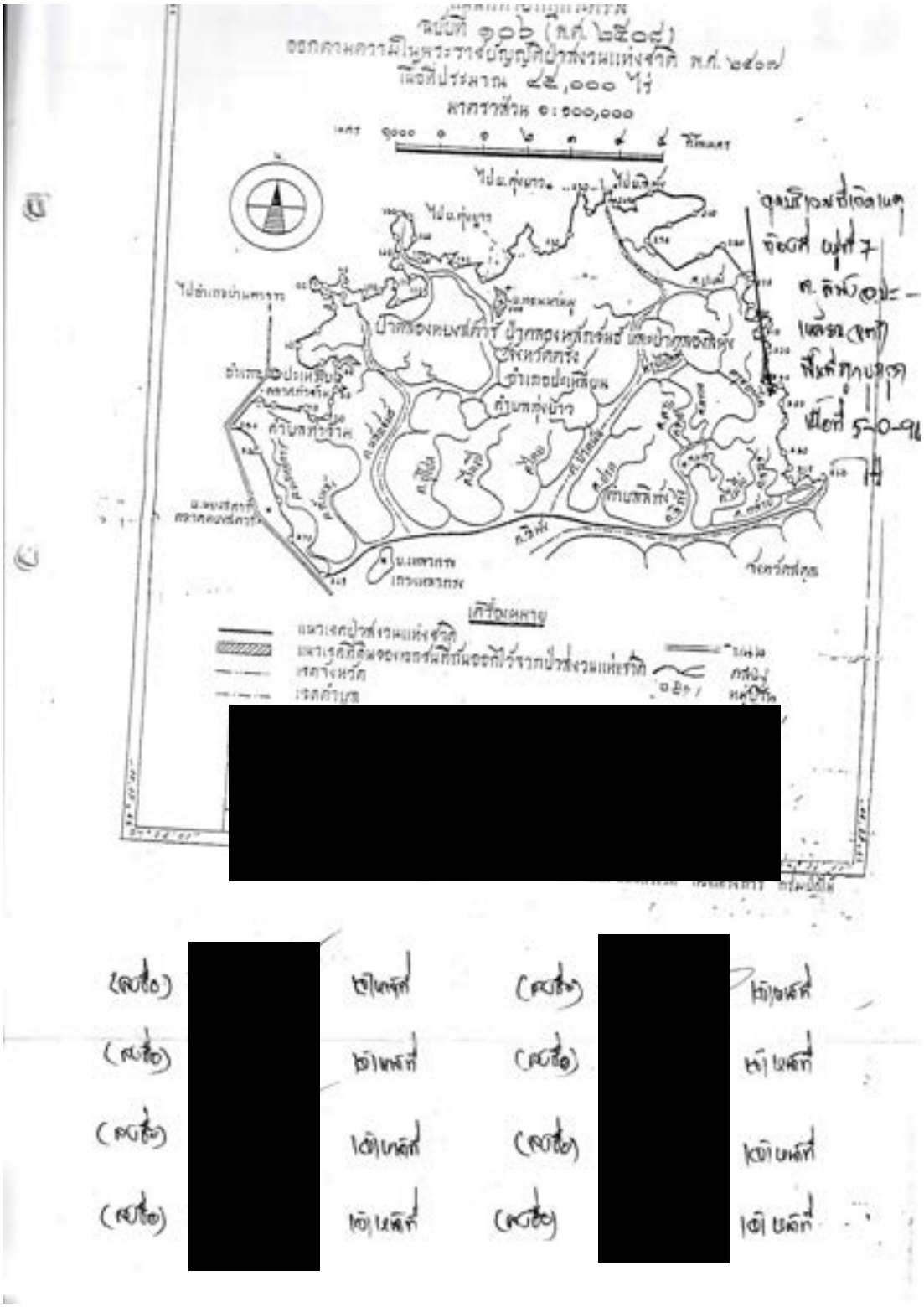
มาตราส่วน ๑:๑๐๐,๐๐๐
[redacted]
[redacted]
[redacted]



สำเนา

บัญชีแสดงการปิดประกาศสำเนาคัดกระทรวง ฉบับที่ 106 (พ.ศ.2508)

ออกตามความในพระราชบัญญัติป่าสงวนแห่งชาติ

พ.ศ.2507

เรื่อง กำหนดให้ป่าคลองหยงสตาร์ ป่าคลองหลักขันธ์ ป่าคลองอิพัง ตำบลท่าข้าม ตำบลทุ่งยาว ตำบลอิพัง อำเภอปะเหลียน จังหวัดตรัง เป็นป่าสงวนแห่งชาติ

ลำดับที่	วันเดือนปีที่ปิดประกาศ	สถานที่ปิดประกาศ	ชื่อตำแหน่งผู้ปิดประกาศ	ลายมือชื่อผู้ปิดประกาศ	หมา
1.	21 เม.ย.09	ที่ว่าการ อ.ปะเหลียน	[redacted]		
2.	4 เม.ย.09	ที่ทำการกำนัน ต.ท่าข้าน			
3.	4 เม.ย.09	ที่ทำการกำนัน ต.ทุ่งยาว			
4.	7 เม.ย.09	ที่ทำการกำนัน ต.ปะเหลี			
5.	9 เม.ย.09	ที่ทำการกำนัน ต.บางด้วน			
6.	7 เม.ย.09	ที่ทำการกำนัน ต.ท่าพยา			
7.	21 พ.ย. 09	ที่ทำการกำนัน ต.อิพัง			
8.	4 เม.ย.09	ที่ทำการกำนัน ต.บ้านนา			
9.	4 เม.ย.09	ที่ทำการกำนัน ต.หากสำร			
10.	3 เม.ย.09	ที่ทำการกำนัน ต.กะเสะ			
1.	2 เม.ย.09	ที่ทำการกำนัน ต.บ้าหวี			
2.	4 เม.ย.09	ที่ทำการกำนัน ต.สุโสะ			
3.	7 เม.ย.09	ที่ทำการกำนัน ต.เกาะสุกร			

[redacted]

(สำเนา)

บัญชีไม้หวงห้ามตามพระราชกฤษฎีกากำหนดไม้หวงห้าม
พ.ศ.2530

ลำดับที่	ชื่อไม้หวงห้ามตามพระราชกฤษฎีกากำหนดไม้หวงห้าม พ.ศ. 2530	อัตราค่าภาคหลวง	
		ร้อยละของราคาตลาดในท้องถิ่นโดยเฉลี่ย	บาท/ลูกบาศก์เมตร
	ประเภท ก. ไม้หวงห้ามธรรมดา		
	ฯลฯ		
26.	โกงกาง พังกา ลาน โกงกางใบเล็ก โกงกางใบใหญ่ (Rhizophora spp.)		20
	ฯลฯ		
54.	ชุมแพรก เสียดช่อ หงอนไก่ขาว หงอนไก่ทะเล ไข่ควาย ตุหุน (Heritiera spp.)		40
	ฯลฯ		
66.	ตะบูน ตะบัน (Xylocarpus spp.)		40
	ฯลฯ		
95.	ฝาด ตำเสาทะเล เม่าทะเล (Lumnitzera spp.)		20
	ฯลฯ		
150.	หลุมพอ สลุมพอ กะลุมพอ หลุมพอทะเล หลุมพอเลือด (Intsia spp.)		80
	ฯลฯ		

[redacted]

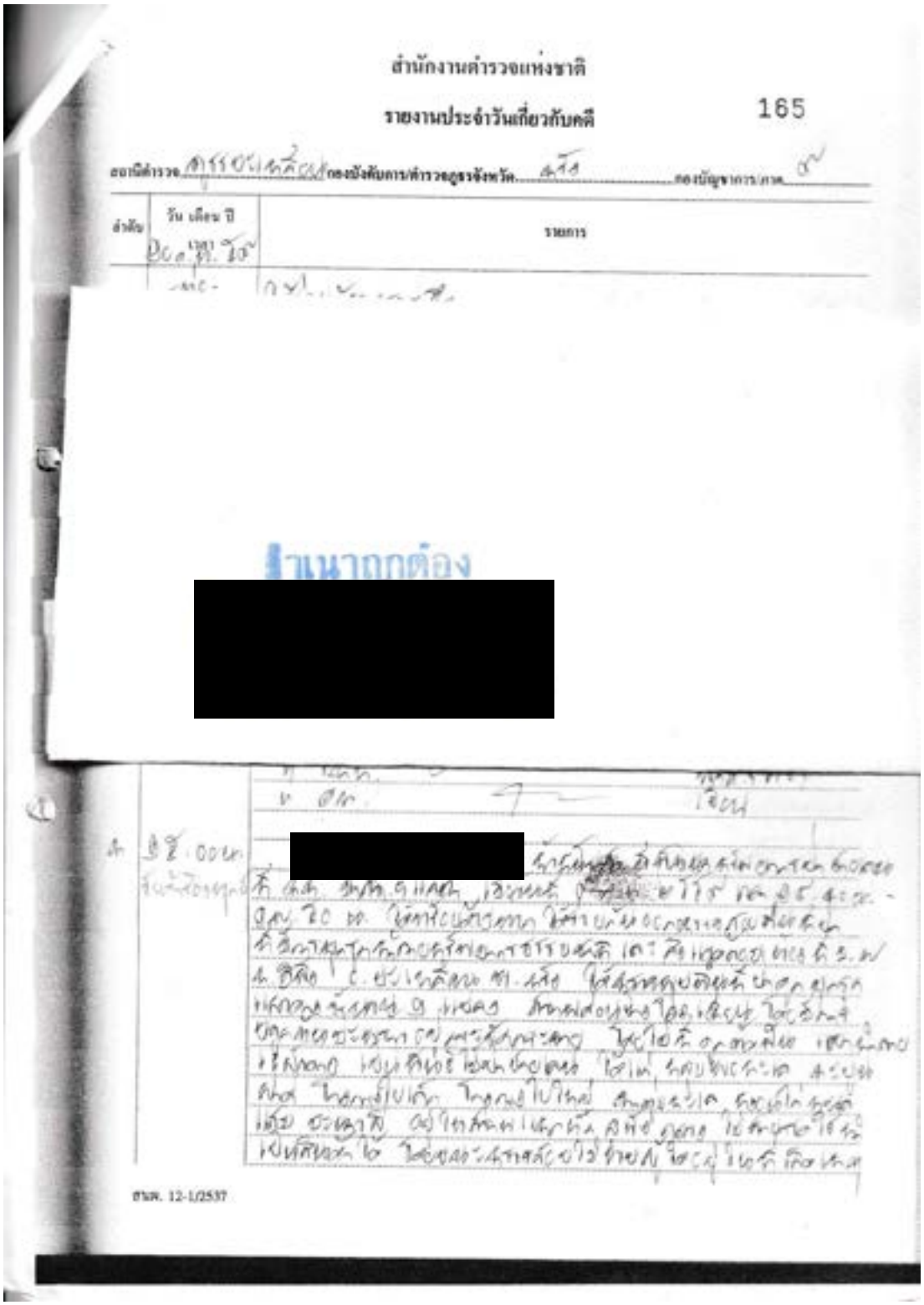

สำนักงานตำรวจแห่งชาติ

รายงานประจำวันเกี่ยวกับคดี

165

สถานีตำรวจ ..... กองบังคับการ/ตำรวจภูธรจังหวัด ..... กองบัญชาการ/ภาค .....

ลำดับ	วัน เดือน ปี เวลา	รายการ

สำเนาถูกต้อง

[redacted]

[redacted]

ธนพ. 12-1/2537

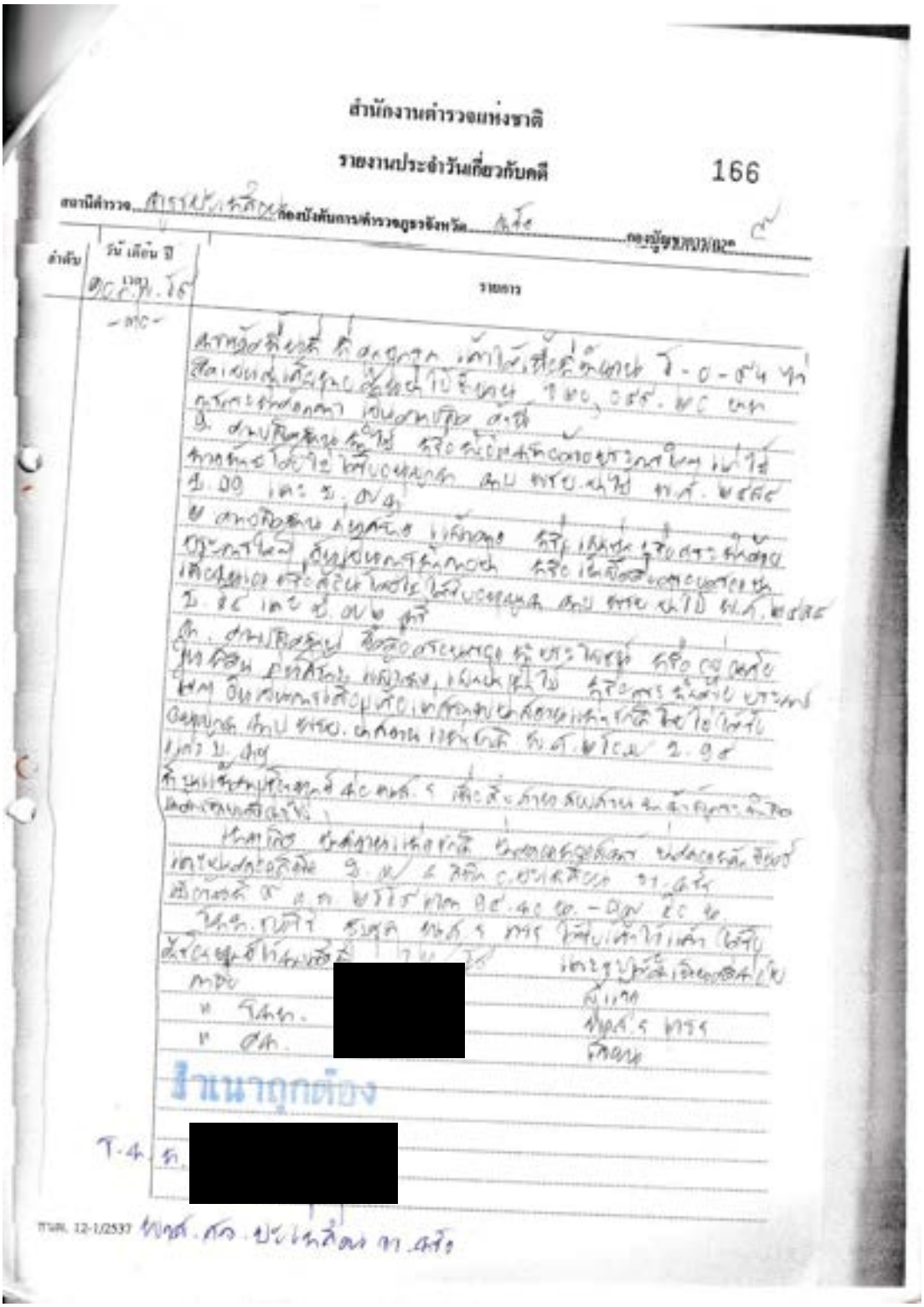

สำนักงานตำรวจแห่งชาติ

รายงานประจำวันเกี่ยวกับคดี 166

[redacted]

สำเนาถูกต้อง

[redacted]

29. บันทึกการตรวจยึดของแปลง 65-VSD (ม.5 บ้านหัวควน ต.บ้านนา อ.ปะเหลียน จ.ตรัง)

ป.อ. ข้อ ๗ เวลา ๒๐.๐๐ น.
ท. ๒๙ มิ.ย. ๖๐.

[redacted]

บันทึกการตรวจยึดพื้นที่ คดีที่ ๒๐๔/๒๕๖๐

เขียนที่ สถานีพัฒนาทรัพยากรป่าชายเลนที่ ๓๓ (ปะเหลียน ตรัง)
หมู่ที่ ๒ ตำบลท่าข้าม อำเภอปะเหลียน จังหวัดตรัง

วันที่ ๒๙ มิถุนายน ๒๕๖๐

บันทึกฉบับนี้ทำขึ้นไว้เพื่อเป็นหลักฐานแสดงว่า

วันนี้ (๒๙ มิถุนายน ๒๕๖๐) ระหว่างเวลา ๑๓.๓๐ – ๑๕.๓๐ น.

๑. คณะพนักงานเจ้าหน้าที่ประกอบด้วย

๑.๑ เจ้าหน้าที่ชุดปฏิบัติการทวงคืน (พลิกฟื้น) ผืนป่าชายเลน ประจำปีงบประมาณ ๒๕๖๐
๑.๒ เจ้าหน้าที่ชุดปฏิบัติการพิเศษป้องกันและปราบปรามการบุกรุกป่าชายฝั่งและป่าชายเลน สำนักงานบริหารจัดการทรัพยากรทางทะเลและชายฝั่งที่ ๗
๑.๓ เจ้าหน้าที่สถานีพัฒนาทรัพยากรป่าชายเลนที่ ๓๓ (ปะเหลียน ตรัง)
๑.๔ เจ้าหน้าที่ตำรวจกองกำกับการ ๖ กองบังคับการปราบปรามการกระทำผิดเกี่ยวกับทรัพยากรธรรมชาติและสิ่งแวดล้อม
๑.๕ เจ้าหน้าที่อำเภอปะเหลียน
๑.๖ เจ้าหน้าที่ตำรวจสถานีตำรวจภูธรปะเหลียน
๑.๗ เจ้าหน้าที่สำนักจัดการทรัพยากรป่าไม้ที่ ๑๒ (นครศรีธรรมราช)
๑.๘ กำนันตำบลบ้านนา อำเภอปะเหลียน จังหวัดตรัง
๑.๙ ผู้ใหญ่บ้านหมู่ที่ ๕ ตำบลบ้านนา อำเภอปะเหลียน จังหวัดตรัง

ได้สนธิกำลังเข้าร่วมกันปฏิบัติการโดยอาศัยอำนาจตามคำสั่งคณะรักษาความสงบแห่งชาติ ที่ ๖๗/๒๕๕๗ ลงวันที่ ๒๕ มิถุนายน ๒๕๕๗ เรื่องการปราบปรามและหยุดยั้งการบุกรุกทำลายทรัพยากรป่าไม้ คำสั่งคณะรักษาความสงบแห่งชาติที่ ๖๖/๒๕๕๗ ลงวันที่ ๒๗ มิถุนายน ๒๕๕๗ เรื่องการเพิ่มเติมหน่วยงานสำหรับการปราบปรามหยุดยั้งการบุกรุกทำลายทรัพยากรป่าไม้และนโยบายการปฏิบัติงานเป็นการชั่วคราวในสภาวการณ์ปัจจุบัน พนักงานเจ้าหน้าที่ตาม ข้อ ๑ ดังมีรายชื่อตามแนบท้ายบันทึกฉบับนี้

๒. ได้ร่วมกันตรวจสอบพื้นที่ ป่าชายเลนบริเวณท้องที่บ้านหัวควน หมู่ที่ ๕ ตำบลบ้านนา อำเภอปะเหลียน จังหวัดตรัง พื้นที่ดังกล่าวอยู่ในเขตป่าสงวนแห่งชาติ ป่าเลนคลองปวน ป่าเลนคลองควนยาง และป่าเลนคลองหินคอกควาย ตามกฎกระทรวง ฉบับที่ ๒๓๐ (พ.ศ.๒๕๓๐) ลงวันที่ ๑๙ กันยายน พ.ศ. ๒๕๓๐ และเป็นพื้นที่ป่าตามพระราชบัญญัติป่าไม้พุทธศักราช ๒๔๘๔ และอยู่ในเขตพื้นที่การจำแนกการใช้ประโยชน์ที่ดินในพื้นที่ป่าชายเลนตามมติคณะรัฐมนตรี เมื่อวันที่ ๑๕ ธันวาคม พ.ศ.๒๕๓๐ ซึ่งกำหนดให้เป็นเขตอนุรักษ์ตามมติคณะรัฐมนตรี เมื่อวันที่ ๒๒ สิงหาคม พ.ศ.๒๕๔๐ และตามมติคณะรัฐมนตรี เมื่อวันที่ ๑๗ ตุลาคม พ.ศ. ๒๕๔๓ พบพื้นที่ป่าชายเลนถูกบุกรุก อีกเกือครอบครองทำประโยชน์ เป็นสวนปาล์ม

[redacted]

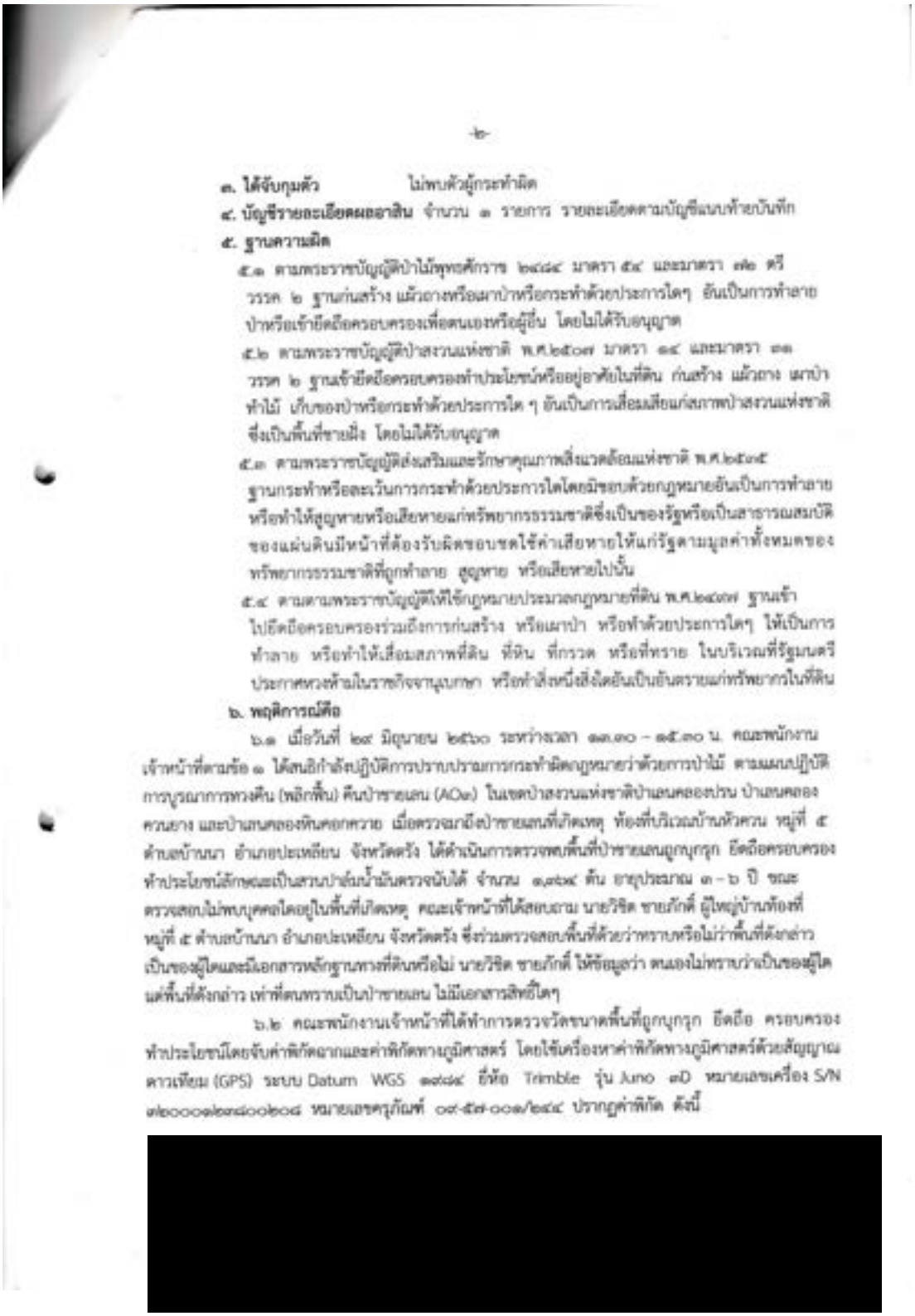

-๒-

๓. **ได้จับกุมตัว** ไม่พบตัวผู้กระทำผิด

๔. **บัญชีรายละเอียดผลอาสิน** จำนวน ๑ รายการ รายละเอียดตามบัญชีแนบท้ายบันทึก

๕. **ฐานความผิด**

๕.๑ ตามพระราชบัญญัติป่าไม้พุทธศักราช ๒๔๘๔ มาตรา ๕๔ และมาตรา ๗๒ ตรี วรรค ๒ ฐานก่อสร้าง แผ้วถางหรือเผาป่าหรือกระทำด้วยประการใดๆ อันเป็นการทำลายป่าหรือเข้ายึดถือครอบครองเพื่อตนเองหรือผู้อื่น โดยไม่ได้รับอนุญาต

๕.๒ ตามพระราชบัญญัติป่าสงวนแห่งชาติ พ.ศ.๒๕๐๗ มาตรา ๑๔ และมาตรา ๓๑ วรรค ๒ ฐานเข้ายึดถือครอบครองทำประโยชน์หรืออยู่อาศัยในที่ดิน ก่อสร้าง แผ้วถาง เผาป่า ทำไม้ เก็บของป่าหรือกระทำด้วยประการใด ๆ อันเป็นการเสื่อมเสียแก่สภาพป่าสงวนแห่งชาติ ซึ่งเป็นพื้นที่ชายฝั่ง โดยไม่ได้รับอนุญาต

๕.๓ ตามพระราชบัญญัติส่งเสริมและรักษาคุณภาพสิ่งแวดล้อมแห่งชาติ พ.ศ.๒๕๓๕ ฐานกระทำหรือละเว้นการกระทำด้วยประการใดโดยมิชอบด้วยกฎหมายอันเป็นการทำลายหรือทำให้สูญหายหรือเสียหายแก่ทรัพยากรธรรมชาติซึ่งเป็นของรัฐหรือเป็นสาธารณสมบัติของแผ่นดินมีหน้าที่ต้องรับผิดชอบชดใช้ค่าเสียหายให้แก่รัฐตามมูลค่าทั้งหมดของทรัพยากรธรรมชาติที่ถูกทำลาย สูญหาย หรือเสียหายไปนั้น

๕.๔ ตามตามพระราชบัญญัติให้ใช้กฎหมายประมวลกฎหมายที่ดิน พ.ศ.๒๔๗๗ ฐานเข้าไปยึดถือครอบครองร่วมถึงการก่อสร้าง หรือเผาป่า หรือทำด้วยประการใดๆ ให้เป็นการทำลาย หรือทำให้เสื่อมสภาพที่ดิน ที่หิน ที่กรวด หรือที่ทราย ในบริเวณที่รัฐมนตรีประกาศหวงห้ามในราชกิจจานุเบกษา หรือทำสิ่งหนึ่งสิ่งใดอันเป็นอันตรายแก่ทรัพยากรในที่ดิน

๖. **พฤติการณ์คดี**

๖.๑ เมื่อวันที่ ๒๙ มิถุนายน ๒๕๖๐ ระหว่างเวลา ๑๓.๓๐ – ๑๕.๓๐ น. คณะพนักงานเจ้าหน้าที่ตามข้อ ๑ ได้สนธิกำลังปฏิบัติการปราบปรามการกระทำผิดกฎหมายว่าด้วยการป่าไม้ ตามแผนปฏิบัติการบูรณาการทวงคืน (พลิกฟื้น) คืนป่าชายเลน (AO๒) ในเขตป่าสงวนแห่งชาติป่าแสนคลองปรน ป่าแสนคลองควนยาง และป่าแสนคลองหินคอกควาย เมื่อตรวจสภาพป่าชายเลนที่เกิดเหตุ ท้องที่บริเวณบ้านหัวควน หมู่ที่ ๕ ตำบลบ้านนา อำเภอปะเหลียน จังหวัดตรัง ได้ดำเนินการตรวจพบพื้นที่ป่าชายเลนถูกบุกรุก ยึดถือครอบครองทำประโยชน์ลักษณะเป็นสวนปาล์มน้ำมันตรวจนับได้ จำนวน ๑,๓๖๔ ต้น อายุประมาณ ๓ – ๖ ปี ขณะตรวจสอบไม่พบบุคคลใดอยู่ในพื้นที่เกิดเหตุ คณะเจ้าหน้าที่ได้สอบถาม นายวิชิต ชายภักดี ผู้ใหญ่บ้านท้องที่หมู่ที่ ๕ ตำบลบ้านนา อำเภอปะเหลียน จังหวัดตรัง ซึ่งร่วมตรวจสอบพื้นที่ด้วยว่าทราบหรือไม่ว่าพื้นที่ดังกล่าวเป็นของผู้ใดและมีเอกสารหลักฐานทางที่ดินหรือไม่ นายวิชิต ชายภักดี ให้ข้อมูลว่า ตนเองไม่ทราบว่าเป็นของผู้ใด แต่พื้นที่ดังกล่าว เท่าที่ตนทราบเป็นป่าชายเลน ไม่มีเอกสารสิทธิ์ใดๆ

๖.๒ คณะพนักงานเจ้าหน้าที่ได้ทำการตรวจวัดขนาดพื้นที่ถูกบุกรุก ยึดถือ ครอบครองทำประโยชน์โดยจับค่าพิกัดฉากและค่าพิกัดทางภูมิศาสตร์ โดยใช้เครื่องหาค่าพิกัดทางภูมิศาสตร์ด้วยสัญญาณดาวเทียม (GPS) ระบบ Datum WGS ๑๙๘๔ ยี่ห้อ Trimble รุ่น Juno ๓D หมายเลขเครื่อง S/N ๓๒๐๐๐๑๒๓๔๐๐๒๐๘ หมายเลขครุภัณฑ์ ๐๙-๕๓-๐๐๑/๒๕๔๔ ปรากฏค่าพิกัด ดังนี้

[redacted]



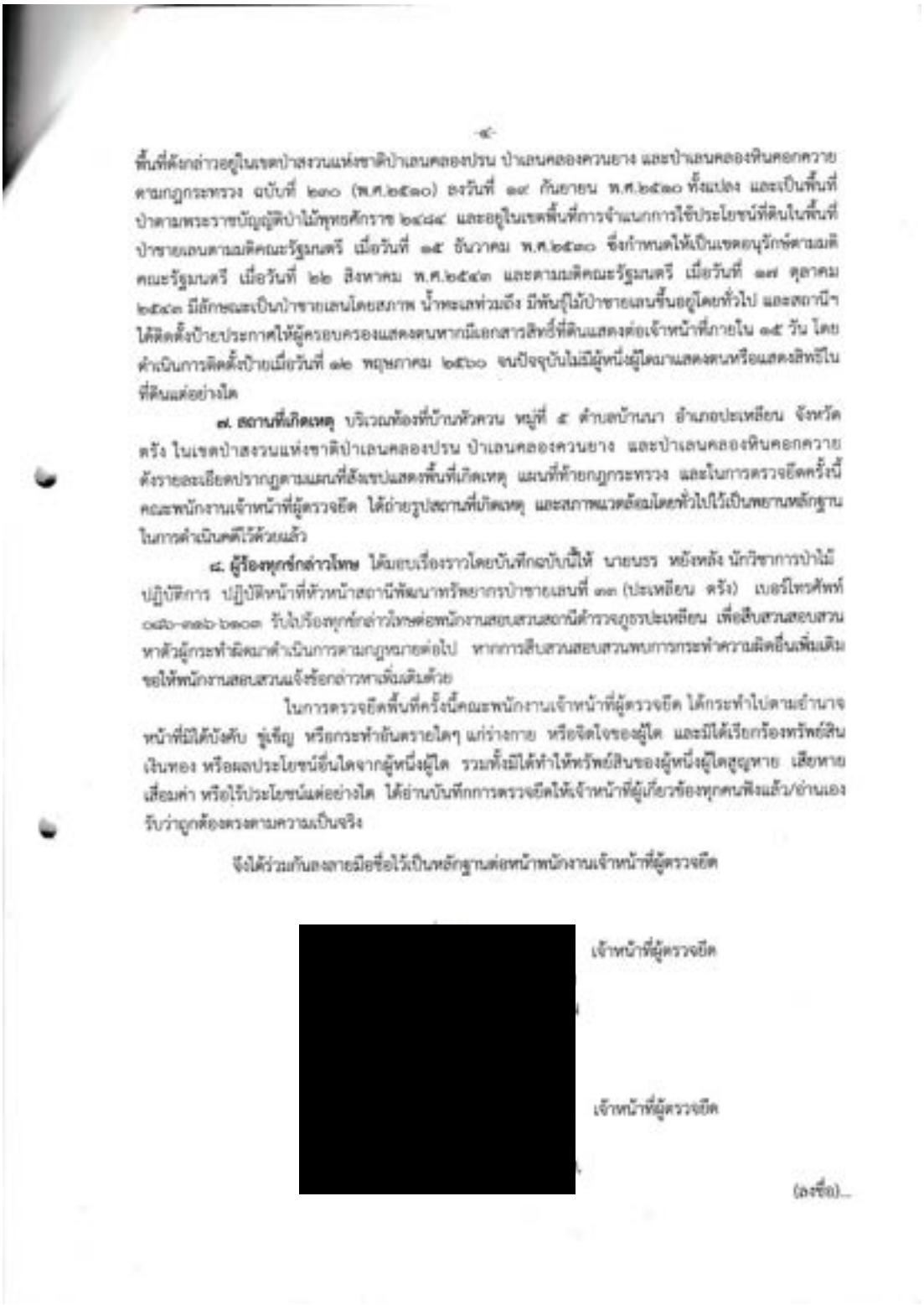

-๔-

พื้นที่ดังกล่าวอยู่ในเขตป่าสงวนแห่งชาติป่าเขาคลองปรน ป่าเขาคลองควนยาง และป่าเขาคลองหินคอกควาย ตามกฎกระทรวง ฉบับที่ ๒๓๐ (พ.ศ.๒๕๑๐) ลงวันที่ ๑๙ กันยายน พ.ศ.๒๕๑๐ ทั้งแปลง และเป็นพื้นที่ป่าตามพระราชบัญญัติป่าไม้พุทธศักราช ๒๔๘๔ และอยู่ในเขตพื้นที่การจำแนกการใช้ประโยชน์ที่ดินในพื้นที่ป่าชายเลนตามมติคณะรัฐมนตรี เมื่อวันที่ ๑๕ ธันวาคม พ.ศ.๒๕๓๐ ซึ่งกำหนดให้เป็นเขตอนุรักษ์ตามมติคณะรัฐมนตรี เมื่อวันที่ ๒๒ สิงหาคม พ.ศ.๒๕๔๓ และตามมติคณะรัฐมนตรี เมื่อวันที่ ๑๗ ตุลาคม ๒๕๔๓ มีลักษณะเป็นป่าชายเลนโดยสภาพ น้ำทะเลท่วมถึง มีพันธุ์ไม้ป่าชายเลนขึ้นอยู่โดยทั่วไป และสถานีฯ ได้ติดตั้งป้ายประกาศให้ผู้ครอบครองแสดงตนหากมีเอกสารสิทธิ์ที่ดินแสดงต่อเจ้าหน้าที่ภายใน ๑๕ วัน โดยดำเนินการติดตั้งป้ายเมื่อวันที่ ๑๒ พฤษภาคม ๒๕๖๐ จนปัจจุบันไม่มีผู้หนึ่งผู้ใดมาแสดงตนหรือแสดงสิทธิ์ในที่ดินแต่อย่างใด

๗. **สถานที่เกิดเหตุ** บริเวณท้องที่บ้านหัวควน หมู่ที่ ๕ ตำบลบ้านนา อำเภอปะเหลียน จังหวัดตรัง ในเขตป่าสงวนแห่งชาติป่าเขาคลองปรน ป่าเขาคลองควนยาง และป่าเขาคลองหินคอกควาย ดังรายละเอียดปรากฏตามแผนที่สังเขปแสดงพื้นที่เกิดเหตุ แผนที่ท้ายกฎกระทรวง และในการตรวจยึดครั้งนี้ คณะพนักงานเจ้าหน้าที่ผู้ตรวจยึด ได้ถ่ายรูปสถานที่เกิดเหตุ และสภาพแวดล้อมโดยทั่วไปไว้เป็นพยานหลักฐานในการดำเนินคดีไว้ด้วยแล้ว

๘. **ผู้ร้องทุกข์กล่าวโทษ** ได้มอบเรื่องราวโดยบันทึกฉบับนี้ให้ นายบรร หยังหลัง นักวิชาการป่าไม้ปฏิบัติการ ปฏิบัติหน้าที่หัวหน้าสถานีพัฒนาทรัพยากรป่าชายเลนที่ ๓๓ (ปะเหลียน ตรัง) เบอร์โทรศัพท์ ๐๘๖-๓๓๖-๖๓๐๓ รับไปร้องทุกข์กล่าวโทษต่อพนักงานสอบสวนสถานีตำรวจภูธรปะเหลียน เพื่อสืบสวนสอบสวนหาตัวผู้กระทำผิดมาดำเนินการตามกฎหมายต่อไป หากการสืบสวนสอบสวนพบการกระทำความผิดอื่นเพิ่มเติม ขอให้พนักงานสอบสวนแจ้งข้อกล่าวหาเพิ่มเติมด้วย

ในการตรวจยึดพื้นที่ครั้งนี้คณะพนักงานเจ้าหน้าที่ผู้ตรวจยึด ได้กระทำไปตามอำนาจหน้าที่มิได้บังคับ ขู่เข็ญ หรือกระทำอันตรายใดๆ แก่ร่างกาย หรือจิตใจของผู้ใด และมิได้เรียกร้องทรัพย์สิน เงินทอง หรือผลประโยชน์อื่นใดจากผู้หนึ่งผู้ใด รวมทั้งมิได้ทำให้ทรัพย์สินของผู้หนึ่งผู้ใดสูญหาย เสียหาย เสื่อมค่า หรือไร้ประโยชน์แต่อย่างใด ได้อ่านบันทึกการตรวจยึดให้เจ้าหน้าที่ผู้เกี่ยวข้องทุกคนฟังแล้ว/อ่านเองรับว่าถูกต้องตรงตามความเป็นจริง

จึงได้ร่วมกันลงลายมือชื่อไว้เป็นหลักฐานต่อหน้าพนักงานเจ้าหน้าที่ผู้ตรวจยึด

[redacted] เจ้าหน้าที่ผู้ตรวจยึด

เจ้าหน้าที่ผู้ตรวจยึด

(ลงชื่อ)...


เจ้าหน้าที่ผู้ตรวจยึด
เจ้าหน้าที่ผู้ตรวจยึด
เจ้าหน้าที่ผู้ตรวจยึด
เจ้าหน้าที่ผู้ตรวจยึด
เจ้าหน้าที่ผู้ตรวจยึด
เจ้าหน้าที่ผู้ตรวจยึด
เจ้าหน้าที่ผู้ตรวจยึด
เจ้าหน้าที่ผู้ตรวจยึด
เจ้าหน้าที่ผู้ตรวจยึด/ผู้เขียนบันทึก
(ลงชื่อ)


-๖-
[redacted]
เจ้าหน้าที่ผู้ตรวจยึด
เจ้าหน้าที่ผู้ตรวจยึด
เจ้าหน้าที่ผู้ตรวจยึด
เจ้าหน้าที่ผู้ตรวจยึด
เจ้าหน้าที่ผู้ตรวจยึด
เจ้าหน้าที่ผู้ตรวจยึด
เจ้าหน้าที่ผู้ตรวจยึด
(ลงชื่อ)...


เจ้าหน้าที่ผู้ตรวจยึด
เจ้าหน้าที่ผู้ตรวจยึด
เจ้าหน้าที่ผู้ตรวจยึด
เจ้าหน้าที่ผู้ตรวจยึด
เจ้าหน้าที่ผู้ตรวจยึด
เจ้าหน้าที่ผู้ตรวจยึด
เจ้าหน้าที่ผู้ตรวจยึด
(ลงชื่อ)...


เจ้าหน้าที่ผู้ตรวจยึด
เจ้าหน้าที่ผู้ตรวจยึด
เจ้าหน้าที่ผู้ตรวจยึด
เจ้าหน้าที่ผู้ตรวจยึด
เจ้าหน้าที่ผู้ตรวจยึด
เจ้าหน้าที่ผู้ตรวจยึด
เจ้าหน้าที่ผู้ตรวจยึด
(ลงชื่อ)...


เจ้าหน้าที่ผู้ตรวจยึด
เจ้าหน้าที่ผู้ตรวจยึด
เจ้าหน้าที่ผู้ตรวจยึด
เจ้าหน้าที่ผู้ตรวจยึด
เจ้าหน้าที่ผู้ตรวจยึด
เจ้าหน้าที่ผู้ตรวจยึด
เจ้าหน้าที่ผู้ตรวจยึด
(ลงชื่อ)...


เจ้าหน้าที่ผู้ตรวจยึด
เจ้าหน้าที่ผู้ตรวจยึด
เจ้าหน้าที่ผู้ตรวจยึด
เจ้าหน้าที่ผู้ตรวจยึด
เจ้าหน้าที่ผู้ตรวจยึด
เจ้าหน้าที่ผู้ตรวจยึด
เจ้าหน้าที่ผู้ตรวจยึด
(ลงชื่อ)...

แผนที่สังเขป

แนบท้ายบันทึกตรวจยึดพื้นที่ ฉบับลงวันที่ ๒๙ มิถุนายน พ.ศ. ๒๕๖๐ เวลา ๑๓.๓๐ – ๑๕.๓๐ น.

สถานที่เกิดเหตุ ท้องที่บ้านหัวควบ หมู่ที่ ๕ ตำบลบ้านบา อำเภอประเหลียบ จังหวัดตรัง

บริเวณป่าสงวนแห่งชาติ ป่าแสนคลองปรน ป่าแสนคลองควนยาง และป่าแสนคลองหินคอกควาย

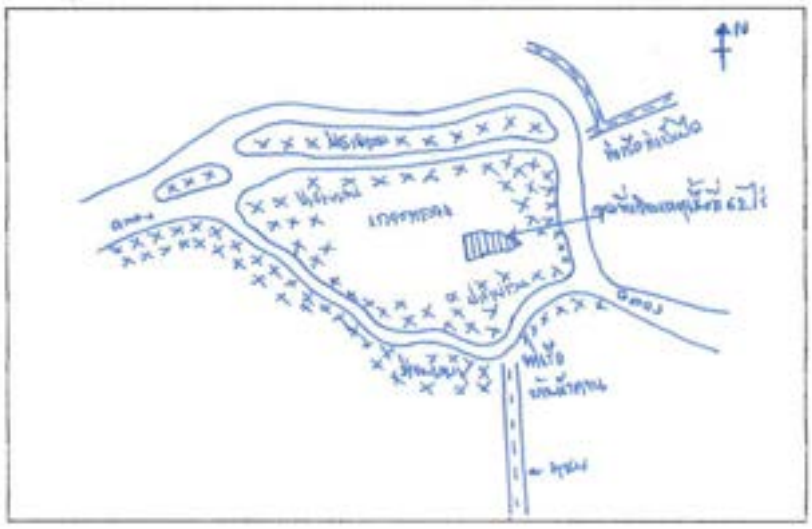

[redacted]

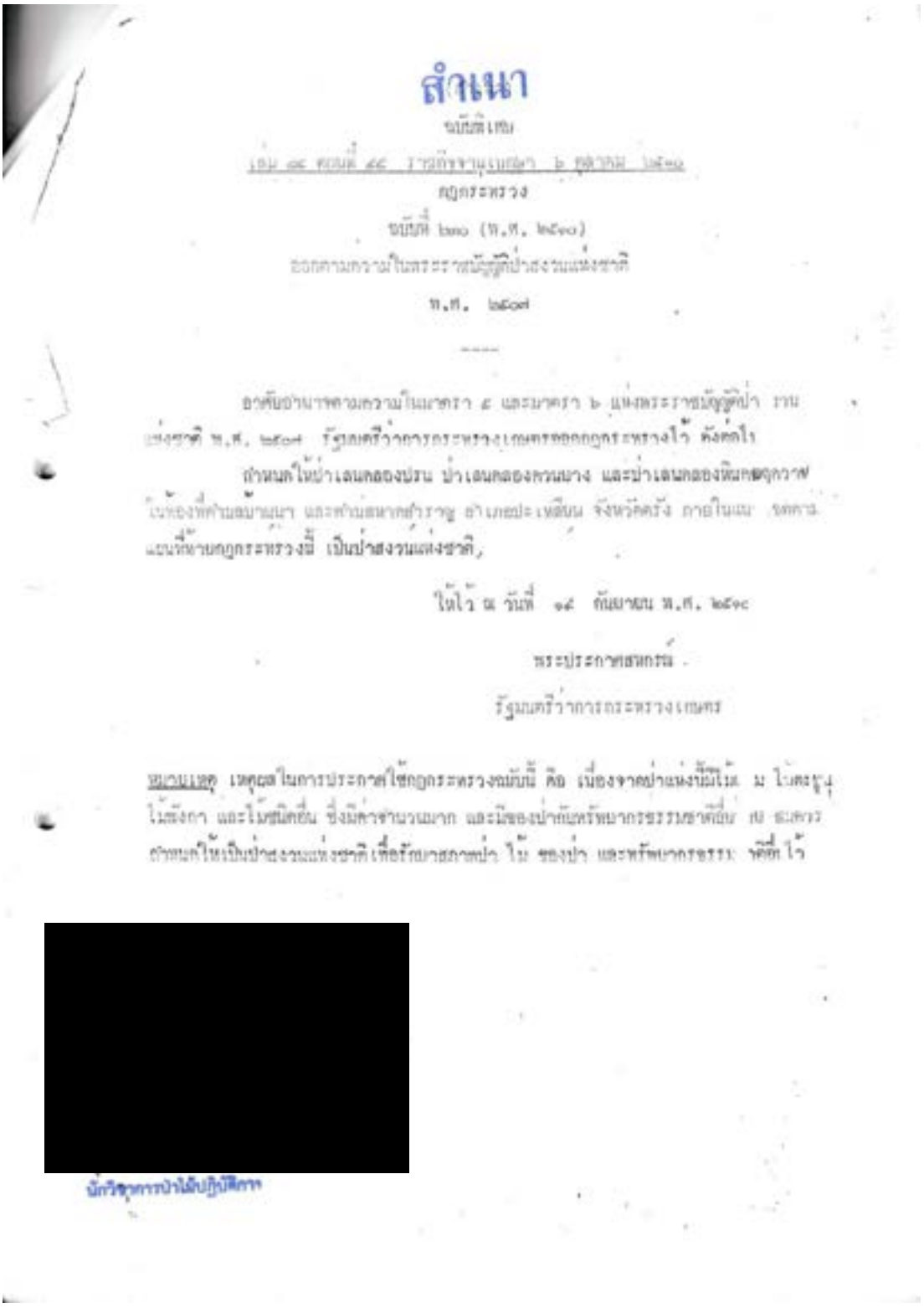

สำเนา

ฉบับพิเศษ

เล่ม ๙๘ ตอนที่ ๔๔ ราชกิจจานุเบกษา ๖ มิถุนายน ๒๔๘๑

กฎกระทรวง

ฉบับที่ ๒๓๐ (พ.ศ. ๒๕๑๐)

ออกตามความในพระราชบัญญัติป่าสงวนแห่งชาติ

พ.ศ. ๒๔๘๑

อาศัยอำนาจตามความในมาตรา ๔ และมาตรา ๖ แห่งพระราชบัญญัติป่า ราช
แห่งชาติ พ.ศ. ๒๔๘๑ รัฐมนตรีว่าการกระทรวงเกษตรออกกฎกระทรวงไว้ ดังต่อไป

กำหนดให้ป่าเลนคลองบ่อน ป่าเลนคลองควนนาง และป่าเลนคลองพังกาสุกวาส
เนื้อที่ประมาณ ๒๐๐ ไร่ ท้องที่ตำบลบ้านนา และตำบลหาดใหญ่ อำเภอเมือง จังหวัดสงขลา ภายในแนว
แนวที่ท้ายกฎกระทรวงนี้ เป็นป่าสงวนแห่งชาติ,

ให้ไว้ ณ วันที่ ๑๔ กันยายน พ.ศ. ๒๕๑๐

พระประกาศสงคราม

รัฐมนตรีว่าการกระทรวงเกษตร

หมายเหตุ เหตุผลในการประกาศใช้กฎกระทรวงฉบับนี้ คือ เนื่องจากป่าแห่งนี้มีไม้ ม ไม้ตระกูล
ไม้ยางกา และไม้ชนิดอื่น ซึ่งมีค่าหลายมาก และมีของป่าที่มีค่าทางธรรมชาติอีก ๗ ประการ
กำหนดให้เป็นป่าสงวนแห่งชาติ เพื่อรักษาสภาพป่า ไม้ ของป่า และทรัพยากรธรรม ที่มีไว้

[redacted]

นักวิชาการป่าไม้ปฏิบัติการ


แผนที่ท้ายกฎกระทรวง
ฉบับที่ 230 (พ.ศ. 2510)
ออกตามความในพระราชบัญญัติป่าสงวนแห่งชาติ พ.ศ. 2507
เนื้อที่ประมาณ 23,606 ไร่
มาตราส่วน 1:100,000


สำเนา

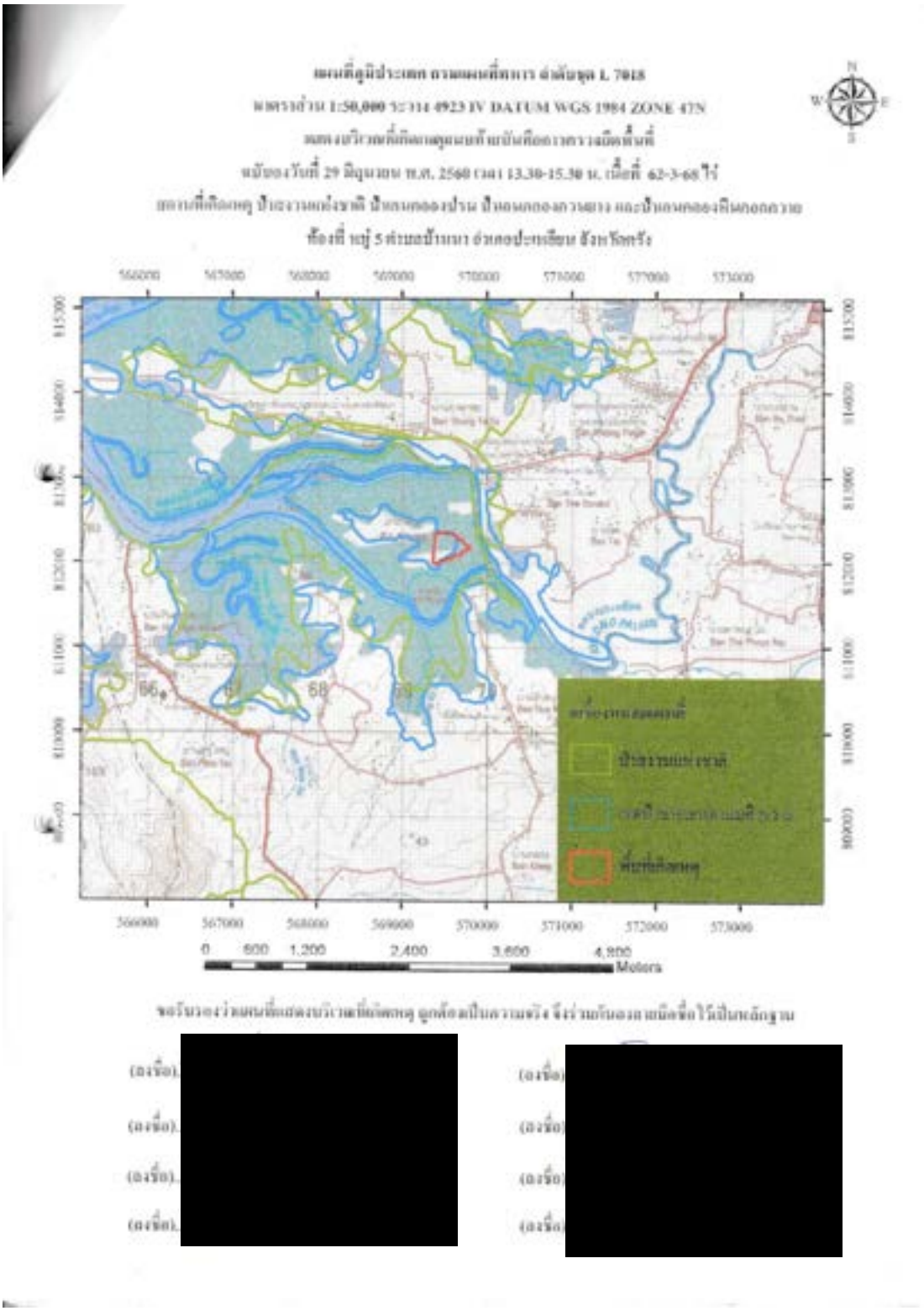
N
W
E
S
560000
567000
568000
569000
570000
571000
572000
573000
0
600
1,200
2,400
3,600
4,800
Meters


N
W
E
S
0
80
160
320
480
640
Meters


ภาพถ่ายแสดงบริเวณพื้นที่ตรวจยึด (เนื้อที่ ๖๒ - ๓ - ๖๔ ไร่)
แนบท้ายบันทึกตรวจยึดพื้นที่ ฉบับลงวันที่ ๒๙ มิถุนายน พ.ศ. ๒๕๖๐ เวลา ๑๓.๓๐ - ๑๕.๓๐ น.
สถานที่เกิดเหตุ ท้องที่บ้านหัวควน หมู่ที่ ๕ ตำบลบ้านนา อำเภอปะเหลียน จังหวัดตรัง
บริเวณป่าสงวนแห่งชาติ ป่าแสนคลองปรน ป่าแสนคลองควนยาง และป่าแสนคลองพินคอกควาย

บัญชีรายละเอียดผลอาสิน

แนบท้ายบันทึกตรวจยึดพื้นที่ ฉบับลงวันที่ ๒๙ มิถุนายน พ.ศ. ๒๕๖๐ เวลา ๑๓.๓๐ – ๑๕.๓๐ น.

สถานที่เกิดเหตุ ท้องที่บ้านหัวควน หมู่ที่ ๕ ตำบลบ้านนา อำเภอประเหลียน จังหวัดตรัง

บริเวณป่าสงวนแห่งชาติ ป่าแสนคลองปรบ ป่าแสนคลองควนยาง และป่าแสนคลองหินดอกดวาย

ลำดับที่	รายการ	จำนวน	หมายเหตุ
๑	- ต้นปาล์มน้ำมัน อายุประมาณ ๓ – ๖ ปี	๑,๓๖๔ ต้น	ผลอาสิน
			ยังอยู่ในพื้นที่
			เกิดเหตุ
	รวมจำนวนผลอาสิน	๑,๓๖๔ ต้น	

[redacted]

30. บันทึกการตรวจยึดของแปลง 66-VSD (ม.5 บ้านหัวควน ต.บ้านนา อ.ปะเหลียน จ.ตรัง)

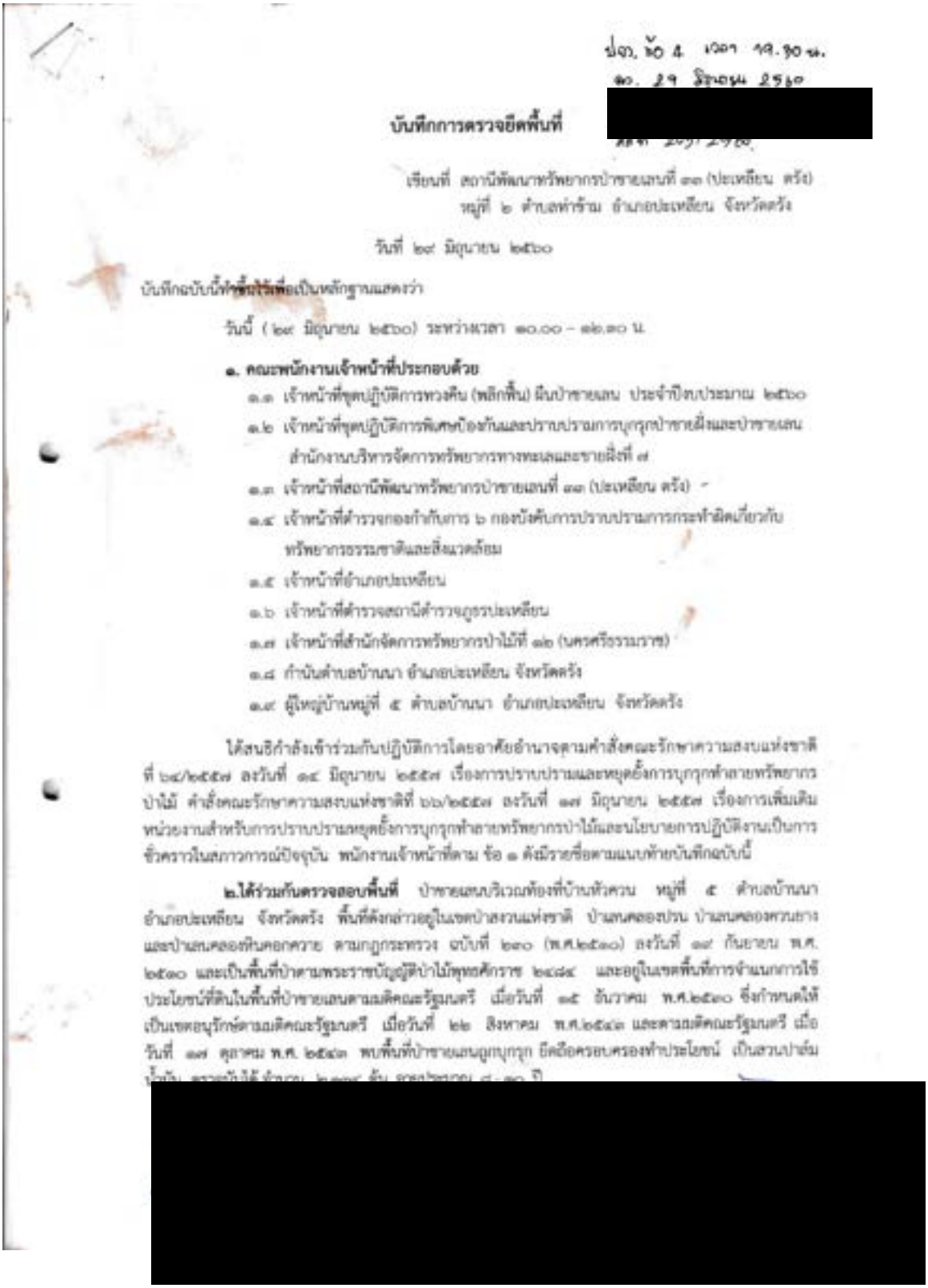

บันทึกการตรวจยึดพื้นที่ [redacted]

เรียนที่ สถานีพัฒนาทรัพยากรป่าชายเลนที่ ๓๓ (ปะเหลียน ตรัง)
หมู่ที่ ๒ ตำบลท่าข้าม อำเภอปะเหลียน จังหวัดตรัง

วันที่ ๒๙ มิถุนายน ๒๕๖๐

บันทึกฉบับนี้ทำขึ้นไว้เพื่อเป็นหลักฐานแสดงว่า

วันนี้ (๒๙ มิถุนายน ๒๕๖๐) ระหว่างเวลา ๑๐.๐๐ – ๑๒.๓๐ น.

๑. คณะพนักงานเจ้าหน้าที่ประกอบด้วย

๑.๑ เจ้าหน้าที่ชุดปฏิบัติการทวงคืน (พลิกฟื้น) ผืนป่าชายเลน ประจำปีงบประมาณ ๒๕๖๐
๑.๒ เจ้าหน้าที่ชุดปฏิบัติการพิเศษป้องกันและปราบปรามการบุกรุกป่าชายฝั่งและป่าชายเลน สำนักงานบริหารจัดการทรัพยากรทางทะเลและชายฝั่งที่ ๗
๑.๓ เจ้าหน้าที่สถานีพัฒนาทรัพยากรป่าชายเลนที่ ๓๓ (ปะเหลียน ตรัง)
๑.๔ เจ้าหน้าที่ตำรวจกองกำกับการ ๖ กองบังคับการปราบปรามการกระทำผิดเกี่ยวกับทรัพยากรธรรมชาติและสิ่งแวดล้อม
๑.๕ เจ้าหน้าที่อำเภอปะเหลียน
๑.๖ เจ้าหน้าที่ตำรวจสถานีตำรวจภูธรปะเหลียน
๑.๗ เจ้าหน้าที่สำนักจัดการทรัพยากรป่าไม้ที่ ๑๒ (นครศรีธรรมราช)
๑.๘ กำนันตำบลบ้านนา อำเภอปะเหลียน จังหวัดตรัง
๑.๙ ผู้ใหญ่บ้านหมู่ที่ ๕ ตำบลบ้านนา อำเภอปะเหลียน จังหวัดตรัง

ได้สนธิกำลังเข้าร่วมกันปฏิบัติการโดยอาศัยอำนาจตามคำสั่งคณะรักษาความสงบแห่งชาติ ที่ ๖๔/๒๕๕๗ ลงวันที่ ๑๔ มิถุนายน ๒๕๕๗ เรื่องการปราบปรามและหยุดยั้งการบุกรุกทำลายทรัพยากรป่าไม้ คำสั่งคณะรักษาความสงบแห่งชาติที่ ๖๖/๒๕๕๗ ลงวันที่ ๑๗ มิถุนายน ๒๕๕๗ เรื่องการเพิ่มเติมหน่วยงานสำหรับการปราบปรามหยุดยั้งการบุกรุกทำลายทรัพยากรป่าไม้และนโยบายการปฏิบัติงานเป็นการชั่วคราวในสภาวการณ์ปัจจุบัน พนักงานเจ้าหน้าที่ตาม ข้อ ๑ ดังมีรายชื่อตามแนบท้ายบันทึกฉบับนี้

๒.ได้ร่วมกันตรวจสอบพื้นที่ ป่าชายเลนบริเวณท้องที่บ้านหัวควน หมู่ที่ ๕ ตำบลบ้านนา อำเภอปะเหลียน จังหวัดตรัง พื้นที่ดังกล่าวอยู่ในเขตป่าสงวนแห่งชาติ ป่าแสนคลองปรน ป่าแสนคลองควนยาง และป่าแสนคลองหินคอกควาย ตามกฎกระทรวง ฉบับที่ ๒๓๐ (พ.ศ.๒๕๑๐) ลงวันที่ ๑๙ กันยายน พ.ศ. ๒๕๑๐ และเป็นพื้นที่ป่าตามพระราชบัญญัติป่าไม้พุทธศักราช ๒๔๘๔ และอยู่ในเขตพื้นที่การจำแนกการใช้ประโยชน์ที่ดินในพื้นที่ป่าชายเลนตามมติคณะรัฐมนตรี เมื่อวันที่ ๑๕ ธันวาคม พ.ศ.๒๕๓๐ ซึ่งกำหนดให้เป็นเขตอนุรักษ์ตามมติคณะรัฐมนตรี เมื่อวันที่ ๒๒ สิงหาคม พ.ศ.๒๕๔๓ และตามมติคณะรัฐมนตรี เมื่อวันที่ ๑๗ ตุลาคม พ.ศ. ๒๕๔๓ พบพื้นที่ป่าชายเลนถูกบุกรุก ยึดถือครอบครองทำประโยชน์ เป็นสวนปาล์ม น้ำมัน ตรวจนับได้จำนวน [redacted] ต้น อายุประมาณ ๘ - ๑๐ ปี

[redacted]

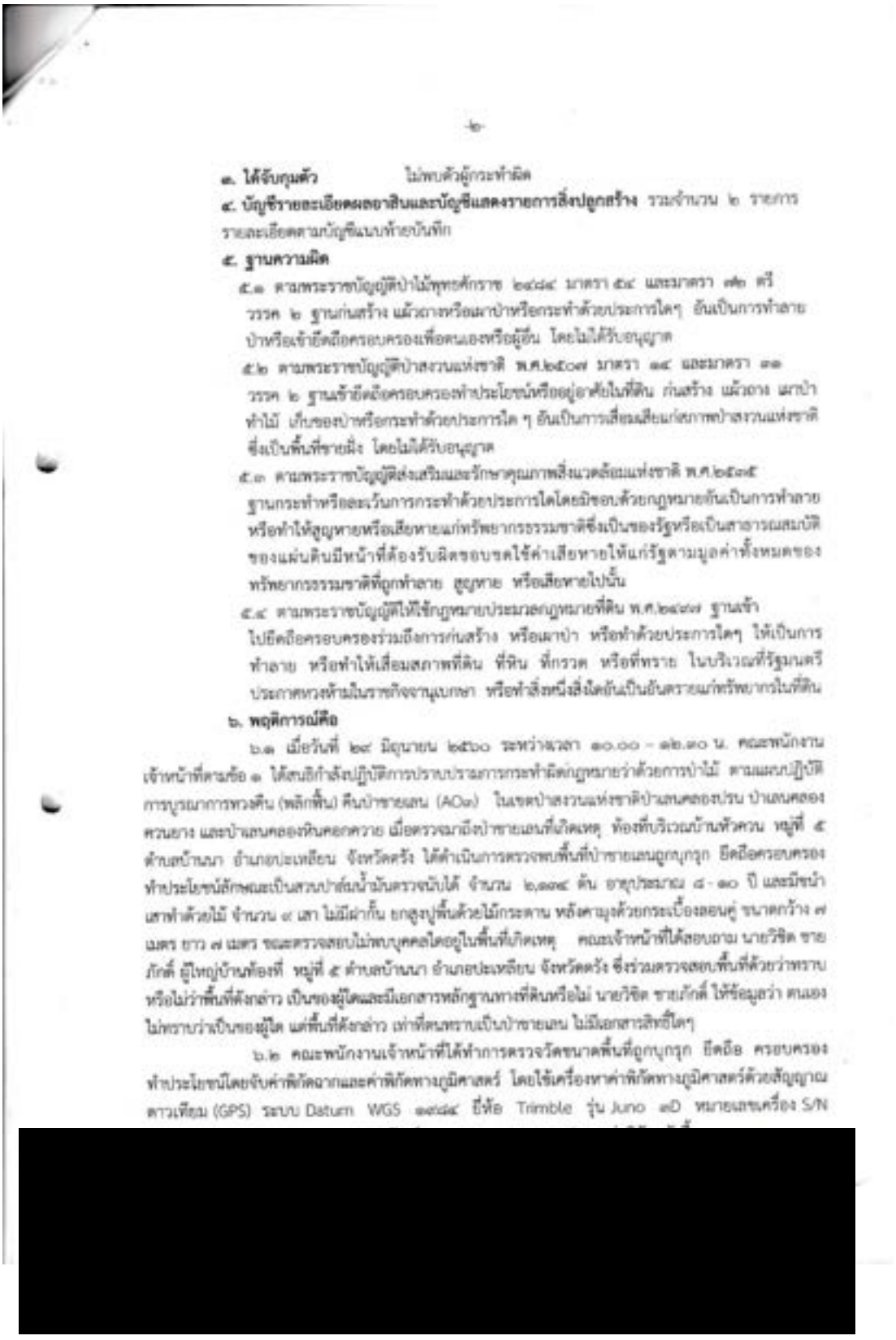

-๒-

๓. **ได้จับกุมตัว** ไม่พบตัวผู้กระทำผิด

๔. **บัญชีรายละเอียดผลผลิตและบัญชีแสดงรายการสิ่งปลูกสร้าง** รวมจำนวน ๒ รายการ รายละเอียดตามบัญชีแนบท้ายบันทึก

๕. **ฐานความผิด**

๕.๑ ตามพระราชบัญญัติป่าไม้พุทธศักราช ๒๔๘๔ มาตรา ๕๔ และมาตรา ๗๒ ตรี วรรค ๒ ฐานก่อสร้าง แผ้วถางหรือเผาป่าหรือกระทำด้วยประการใดๆ อันเป็นการทำลายป่าหรือเข้ายึดถือครอบครองเพื่อตนเองหรือผู้อื่น โดยไม่ได้รับอนุญาต

๕.๒ ตามพระราชบัญญัติป่าสงวนแห่งชาติ พ.ศ.๒๕๐๗ มาตรา ๑๔ และมาตรา ๓๑ วรรค ๒ ฐานเข้ายึดถือครอบครองทำประโยชน์หรืออยู่อาศัยในที่ดิน ก่อสร้าง แผ้วถาง เผาป่า ทำไม้ เก็บของป่าหรือกระทำด้วยประการใด ๆ อันเป็นการเสื่อมเสียแก่สภาพป่าสงวนแห่งชาติ ซึ่งเป็นพื้นที่รายนี้ โดยไม่ได้รับอนุญาต

๕.๓ ตามพระราชบัญญัติส่งเสริมและรักษาคุณภาพสิ่งแวดล้อมแห่งชาติ พ.ศ.๒๕๓๕ ฐานกระทำหรือละเว้นการกระทำด้วยประการใดโดยมิชอบด้วยกฎหมายอันเป็นการทำลายหรือทำให้สูญหายหรือเสียหายแก่ทรัพยากรธรรมชาติซึ่งเป็นของรัฐหรือเป็นสาธารณสมบัติของแผ่นดินมีหน้าที่ต้องรับผิดชอบชดใช้ค่าเสียหายให้แก่รัฐตามมูลค่าทั้งหมดของทรัพยากรธรรมชาติที่ถูกทำลาย สูญหาย หรือเสียหายไปนั้น

๕.๔ ตามพระราชบัญญัติให้ใช้กฎหมายประมวลกฎหมายที่ดิน พ.ศ.๒๔๗๗ ฐานเข้าไปยึดถือครอบครองร่วมถึงการก่อสร้าง หรือเผาป่า หรือทำด้วยประการใดๆ ให้เป็นการทำลาย หรือทำให้เสื่อมสภาพที่ดิน ที่หิน ที่กรวด หรือที่ทราย ในบริเวณที่รัฐมนตรีประกาศหวงห้ามในราชกิจจานุเบกษา หรือทำสิ่งหนึ่งสิ่งใดอันเป็นอันตรายแก่ทรัพยากรในที่ดิน

๖. **พฤติการณ์คดี**

๖.๑ เมื่อวันที่ ๒๔ มิถุนายน ๒๕๖๐ ระหว่างเวลา ๑๐.๐๐ - ๑๒.๓๐ น. คณะพนักงานเจ้าหน้าที่ตามข้อ ๑ ได้สนธิกำลังปฏิบัติการปราบปรามการกระทำผิดกฎหมายว่าด้วยการป่าไม้ ตามแผนปฏิบัติการบูรณาการทวงคืน (พลิกฟื้น) คืนป่าชายเลน (AOw) ในเขตป่าสงวนแห่งชาติป่าแสนคลองปรน ป่าแสนคลองควนยาง และป่าแสนคลองหินคอกควาย เมื่อตรวจสอบพื้นที่ป่าชายเลนที่เกิดเหตุ ท้องที่บริเวณบ้านหัวควน หมู่ที่ ๕ ตำบลบ้านนา อำเภอปะเหลียน จังหวัดตรัง ได้ดำเนินการตรวจพบพื้นที่ป่าชายเลนถูกบุกรุก ยึดถือครอบครองทำประโยชน์ลักษณะเป็นสวนปาล์มน้ำมันตรวจนับได้ จำนวน ๒,๑๓๔ ต้น อายุประมาณ ๘ - ๑๐ ปี และมีขนำเสาทำด้วยไม้ จำนวน ๙ เสา ไม่มีฝาก็น ยกสูงปูพื้นด้วยไม้กระดาน หลังคามุงด้วยกระเบื้องลอนคู่ ขนาดกว้าง ๗ เมตร ยาว ๗ เมตร ขณะตรวจสอบไม่พบบุคคลใดอยู่ในพื้นที่เกิดเหตุ คณะเจ้าหน้าที่ได้สอบถาม นายวิชิต ชายภักดี ผู้ใหญ่บ้านท้องที่ หมู่ที่ ๕ ตำบลบ้านนา อำเภอปะเหลียน จังหวัดตรัง ซึ่งร่วมตรวจสอบพื้นที่ด้วยว่าทราบหรือไม่ว่าพื้นที่ดังกล่าว เป็นของผู้ใดและมีเอกสารหลักฐานทางที่ดินหรือไม่ นายวิชิต ชายภักดี ให้ข้อมูลว่า ตนเองไม่ทราบว่าเป็นของผู้ใด แต่พื้นที่ดังกล่าว เท่าที่ตนทราบเป็นป่าชายเลน ไม่มีเอกสารสิทธิใดๆ

๖.๒ คณะพนักงานเจ้าหน้าที่ได้ทำการตรวจวัดขนาดพื้นที่ถูกบุกรุก ยึดถือ ครอบครองทำประโยชน์โดยจับค่าพิกัดฉากและค่าพิกัดทางภูมิศาสตร์ โดยใช้เครื่องหาค่าพิกัดทางภูมิศาสตร์ด้วยสัญญาณดาวเทียม (GPS) ระบบ Datum WGS ๑๙๘๔ ยี่ห้อ Trimble รุ่น Juno ๓D หมายเลขเครื่อง S/N

[redacted]





ค่าพิกัดที่ ๓๔ ๕๖๘๒๘๖ E ๘๘๑๖๒๖ N
ค่าพิกัดที่ ๓๕ ๕๖๘๓๓๐ E ๘๘๑๖๔๐ N
ค่าพิกัดที่ ๓๖ ๕๖๘๓๘๕ E ๘๘๑๖๕๗ N
ค่าพิกัดที่ ๓๗ ๕๖๘๓๘๓ E ๘๘๑๖๐๐ N
ค่าพิกัดที่ ๓๘ ๕๖๘๓๗๘ E ๘๘๑๕๖๐ N
ค่าพิกัดที่ ๓๙ ๕๖๘๔๘๒ E ๘๘๑๕๕๓ N
ค่าพิกัดที่ ๔๐ ๕๖๘๔๗๘ E ๘๘๑๔๘๙ N
ค่าพิกัดที่ ๔๑ ๕๖๘๖๒๔ E ๘๘๑๔๘๕ N
ค่าพิกัดที่ ๔๒ ๕๖๘๖๖๔ E ๘๘๑๔๘๕ N
ค่าพิกัดที่ ๔๓ ๕๖๘๗๐๕ E ๘๘๑๔๗๕ N
ค่าพิกัดที่ ๔๔ ๕๖๘๘๑๐ E ๘๘๑๓๘๓ N
ค่าพิกัดที่ ๔๕ ๕๖๘๘๘๐ E ๘๘๑๓๖๗ N
ค่าพิกัดที่ ๔๖ ๕๖๘๙๒๖ E ๘๘๑๓๔๕ N

ซึ่งคำนวณเนื้อที่ได้ ๓๗ - ๐ - ๒๔ ไร่ อยู่ในเขตพื้นที่การจำแนกการใช้ประโยชน์ที่ดินในพื้นที่ป่าชายเลนตามมติคณะรัฐมนตรี เมื่อวันที่ ๑๕ ธันวาคม พ.ศ.๒๕๓๐ ซึ่งกำหนดให้เป็นเขตอนุรักษ์ตามมติคณะรัฐมนตรี เมื่อวันที่ ๒๒ สิงหาคม พ.ศ.๒๕๔๓ จำนวน ๔๓- ๒ -๐๐ ไร่ คิดค่าเสียหายในอัตราไร่ละ ๑๑๔,๓๓๐ บาท รวมเป็นเงิน ๔,๗๑๐,๖๓๕ บาท และอยู่นอกเขตฯ จำนวน ๕๕-๒-๒๔ ไร่ คิดค่าเสียหายในอัตราไร่ละ ๖๘,๒๔๔.๒๒ บาท รวมเป็นเงิน ๓,๗๙๓,๖๔๘.๘๗ บาท รวมเป็นเงินทั้งสิ้น ๘,๗๐๒,๓๔๓.๘๗ บาท (เงินแปดล้านเจ็ดแสนสองพันสามร้อยสี่สิบสามบาทแปดสิบเจ็ดสตางค์) จากการนำค่าพิกัดข้างต้นมาตรวจสอบกับแผนที่กรมแผนที่ทหารมาตราส่วน ๑ : ๕๐,๐๐๐ ลำดับชุด L๗๐๑๘ ระวางแผนที่ ๔๘๒๓ IV แสดงแนวเขตป่าสงวนแห่งชาติ ปรากฏว่าพื้นที่ดังกล่าวอยู่ในเขตป่าสงวนแห่งชาติป่าเลนคลองปรน ป่าเลนคลองควนยาง และป่าเลนคลองหินคอกควาย ตามกฎกระทรวง ฉบับที่ ๒๓๐ (พ.ศ.๒๕๓๐) ลงวันที่ ๑๙ กันยายน พ.ศ. ๒๕๓๐ ทั้งแปลง และเป็นพื้นที่ป่าตามพระราชบัญญัติป่าไม้พุทธศักราช ๒๔๘๔ และอยู่ในเขตพื้นที่การจำแนกการใช้ประโยชน์ที่ดินในพื้นที่ป่าชายเลนตามมติคณะรัฐมนตรี เมื่อวันที่ ๑๕ ธันวาคม พ.ศ.๒๕๓๐ ซึ่งกำหนดให้เป็นเขตอนุรักษ์ตามมติคณะรัฐมนตรี เมื่อวันที่ ๒๒ สิงหาคม พ.ศ.๒๕๔๓ และตามมติคณะรัฐมนตรี เมื่อวันที่ ๑๗ ตุลาคม พ.ศ. ๒๕๔๓ และสถานีฯ ได้ติดตั้งป้ายประกาศให้ผู้ครอบครองแสดงตนหากมีเอกสารสิทธิ์ที่ดินแสดงต่อเจ้าหน้าที่ภายใน ๑๕ วัน โดยดำเนินการติดตั้งป้ายเมื่อวันที่ ๑๒ พฤษภาคม ๒๕๖๐ จนปัจจุบันไม่มีผู้หนึ่งผู้ใดมาแสดงตนหรือแสดงสิทธิในที่ดินแต่อย่างใด

๗. สถานที่เกิดเหตุ บริเวณท้องที่บ้านหัวควน หมู่ที่ ๕ ตำบลบ้านนา อำเภอประเหลียน จังหวัดตรัง ในเขตป่าสงวนแห่งชาติป่าเลนคลองปรน ป่าเลนคลองควนยาง และป่าเลนคลองหินคอกควาย ดังรายละเอียดปรากฏตามแผนที่สังเขปแสดงพื้นที่เกิดเหตุ แผนที่ท้ายกฎกระทรวง และในการตรวจยึดครั้งนี้ คณะพนักงานเจ้าหน้าที่ผู้ตรวจยึด ได้ถ่ายรูปสถานที่เกิดเหตุ และสภาพแวดล้อมโดยทั่วไปไว้เป็นพยานหลักฐานในการดำเนินคดีไว้ด้วยแล้ว

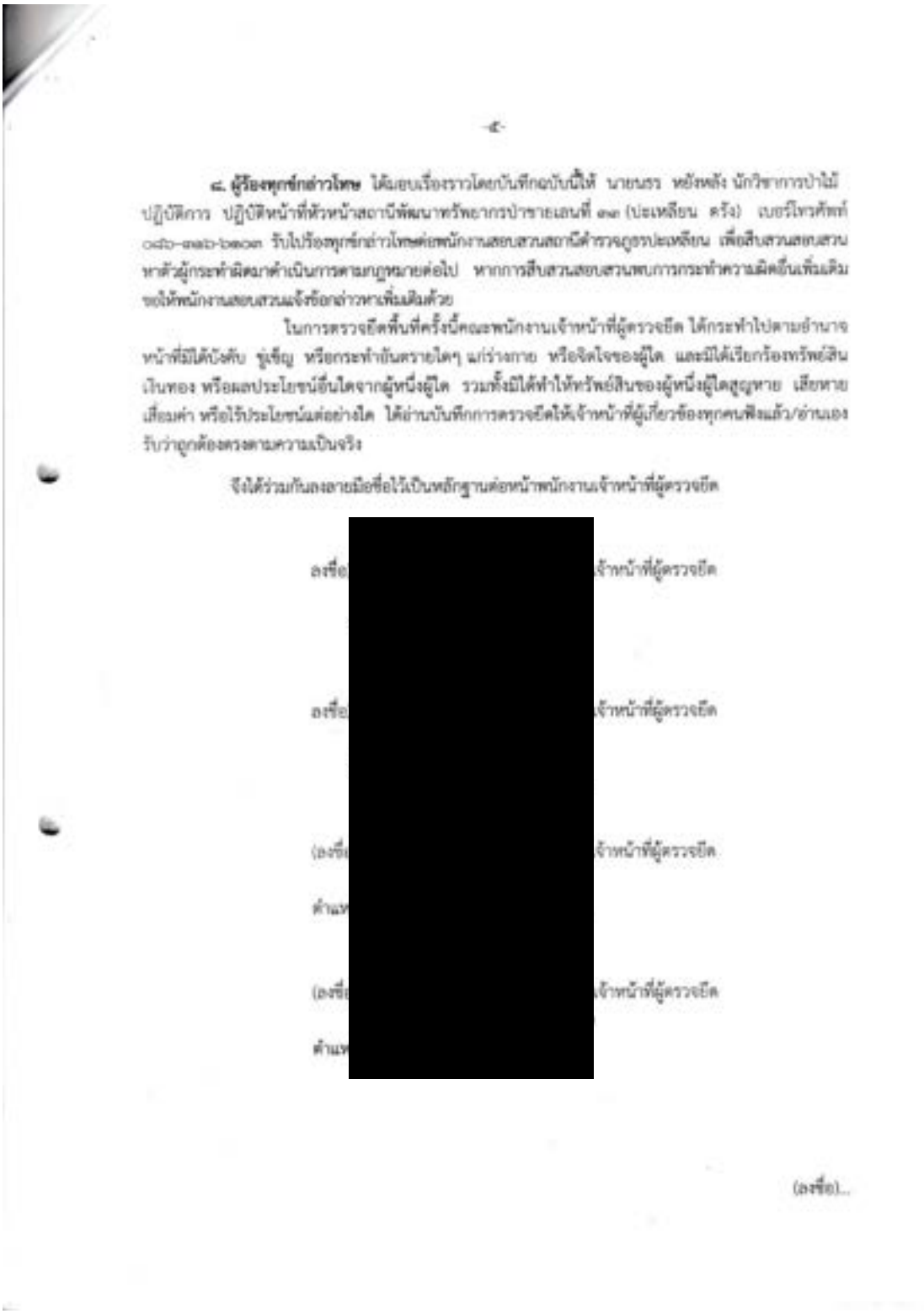

-๔-

๔. **ผู้ร้องทุกข์กล่าวโทษ** ได้มอบเรื่องราวโดยบันทึกฉบับนี้ให้ นายนรา หยังหลัง นักวิชาการป่าไม้ ปฏิบัติการ ปฏิบัติหน้าที่หัวหน้าสถานีพัฒนาทรัพยากรป่าชายเลนที่ ๓๓ (ปะเหลียน ๔ ครั้ง) เบอร์โทรศัพท์ ๐๔๖-๓๗๖-๖๓๐๓ รับไปร้องทุกข์กล่าวโทษต่อพนักงานสอบสวนสถานีตำรวจภูธรปะเหลียน เพื่อสืบสวนสอบสวนหาตัวผู้กระทำผิดมาดำเนินการตามกฎหมายต่อไป หากการสืบสวนสอบสวนพบการกระทำความผิดอื่นเพิ่มเติม ขอให้พนักงานสอบสวนแจ้งข้อกล่าวหาเพิ่มเติมด้วย

ในการตรวจยึดพื้นที่ครั้งนี้คณะพนักงานเจ้าหน้าที่ผู้ตรวจยึด ได้กระทำไปตามอำนาจหน้าที่มิได้บังคับ ขู่เข็ญ หรือกระทำอันตรายใดๆ แก่ร่างกาย หรือจิตใจของผู้ใด และมิได้เรียกร้องทรัพย์สินเงินทอง หรือผลประโยชน์อื่นใดจากผู้หนึ่งผู้ใด รวมทั้งมิได้ทำให้ทรัพย์สินของผู้หนึ่งผู้ใดสูญหาย เสียหาย เสื่อมค่า หรือไร้ประโยชน์แต่อย่างใด ได้อ่านบันทึกการตรวจยึดให้เจ้าหน้าที่ผู้เกี่ยวข้องทุกคนฟังแล้ว/อ่านเองรับว่าถูกต้องตรงตามความเป็นจริง

จึงได้ร่วมกันลงลายมือชื่อไว้เป็นหลักฐานต่อหน้าพนักงานเจ้าหน้าที่ผู้ตรวจยึด

ลงชื่อ [redacted] เจ้าหน้าที่ผู้ตรวจยึด

ลงชื่อ [redacted] เจ้าหน้าที่ผู้ตรวจยึด

(ลงชื่อ [redacted] เจ้าหน้าที่ผู้ตรวจยึด

ตำแห [redacted]

(ลงชื่อ [redacted] เจ้าหน้าที่ผู้ตรวจยึด

ตำแห [redacted]

(ลงชื่อ)...


(ลงชื่อ) เจ้าหน้าที่ผู้ตรวจยึด
(ลงชื่อ) เจ้าหน้าที่ผู้ตรวจยึด
(ลงชื่อ) เจ้าหน้าที่ผู้ตรวจยึด
(ลงชื่อ) เจ้าหน้าที่ผู้ตรวจยึด
(ลงชื่อ) เจ้าหน้าที่ผู้ตรวจยึด
(ลงชื่อ) เจ้าหน้าที่ผู้ตรวจยึด
(ลงชื่อ) เจ้าหน้าที่ผู้ตรวจยึด/ผู้เขียนบันทึก
(ลงชื่อ)...


(ลงชื่อ)
ตำแหน่ง
เจ้าหน้าที่ผู้ตรวจยึด
(ลงชื่อ)
ตำแหน่ง
เจ้าหน้าที่ผู้ตรวจยึด
(ลงชื่อ)
ตำแหน่ง
เจ้าหน้าที่ผู้ตรวจยึด
(ลงชื่อ)
ตำแหน่ง
เจ้าหน้าที่ผู้ตรวจยึด
(ลงชื่อ)
ตำแหน่ง
เจ้าหน้าที่ผู้ตรวจยึด
(ลงชื่อ)
ตำแหน่ง
เจ้าหน้าที่ผู้ตรวจยึด
(ลงชื่อ)
ตำแหน่ง
เจ้าหน้าที่ผู้ตรวจยึด
(ลงชื่อ)...


(ลงชื่อ) เจ้าหน้าที่ผู้ตรวจยึด
ตำแหน่ง
(ลงชื่อ) เจ้าหน้าที่ผู้ตรวจยึด
ตำแหน่ง
(ลงชื่อ) เจ้าหน้าที่ผู้ตรวจยึด
ตำแหน่ง
(ลงชื่อ) เจ้าหน้าที่ผู้ตรวจยึด
ตำแหน่ง
(ลงชื่อ) เจ้าหน้าที่ผู้ตรวจยึด
ตำแหน่ง
(ลงชื่อ) เจ้าหน้าที่ผู้ตรวจยึด
ตำแหน่ง
(ลงชื่อ) เจ้าหน้าที่ผู้ตรวจยึด
ตำแหน่ง
(ลงชื่อ)...


(ลงชื่อ)
ตำแหน่ง
หน้าที่ผู้ตรวจยึด
(ลงชื่อ)
ตำแหน่ง
หน้าที่ผู้ตรวจยึด
(ลงชื่อ)
ตำแหน่ง
หน้าที่ผู้ตรวจยึด
(ลงชื่อ)
ตำแหน่ง
หน้าที่ผู้ตรวจยึด
(ลงชื่อ)
ตำแหน่ง
หน้าที่ผู้ตรวจยึด
(ลงชื่อ)
ตำแหน่ง
หน้าที่ผู้ตรวจยึด
(ลงชื่อ)
ตำแหน่ง
หน้าที่ผู้ตรวจยึด
(ลงชื่อ)...

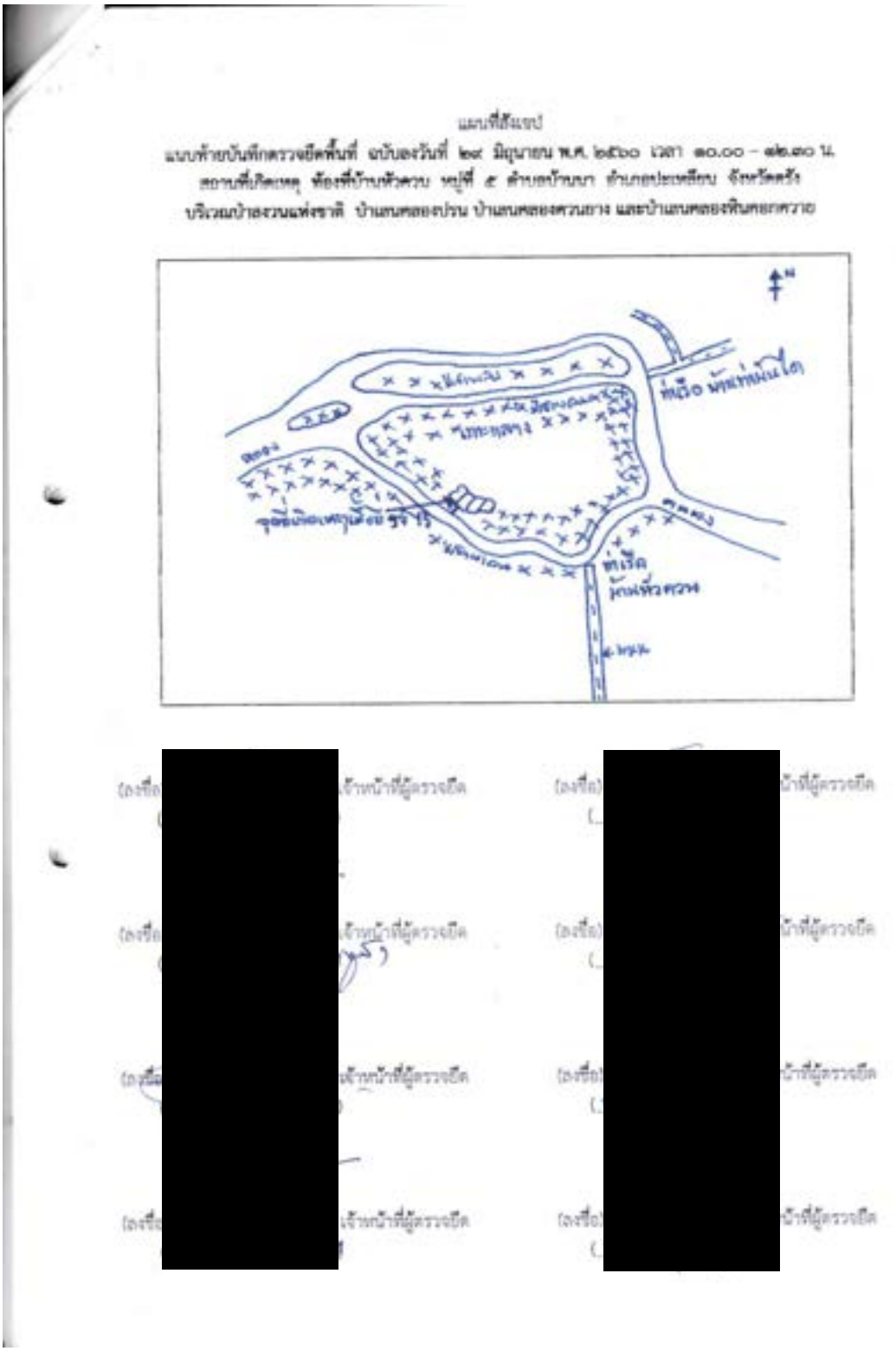
แผนที่สังเขป
แบบท้ายบันทึกตรวจยึดพื้นที่ ฉบับลงวันที่ ๒๙ มิถุนายน พ.ศ. ๒๕๖๐ เวลา ๑๐.๐๐ – ๑๒.๓๐ น.
สถานที่เกิดเหตุ ท้องที่บ้านหัวควน หมู่ที่ ๕ ตำบลบ้านนา อำเภอประเหลียบ จังหวัดตรัง
บริเวณป่าสงวนแห่งชาติ บ้านเขาหลองปรน บ้านเขาหลองควนยาง และบ้านเขาหลองพันคอควาย
[redacted]
[redacted]

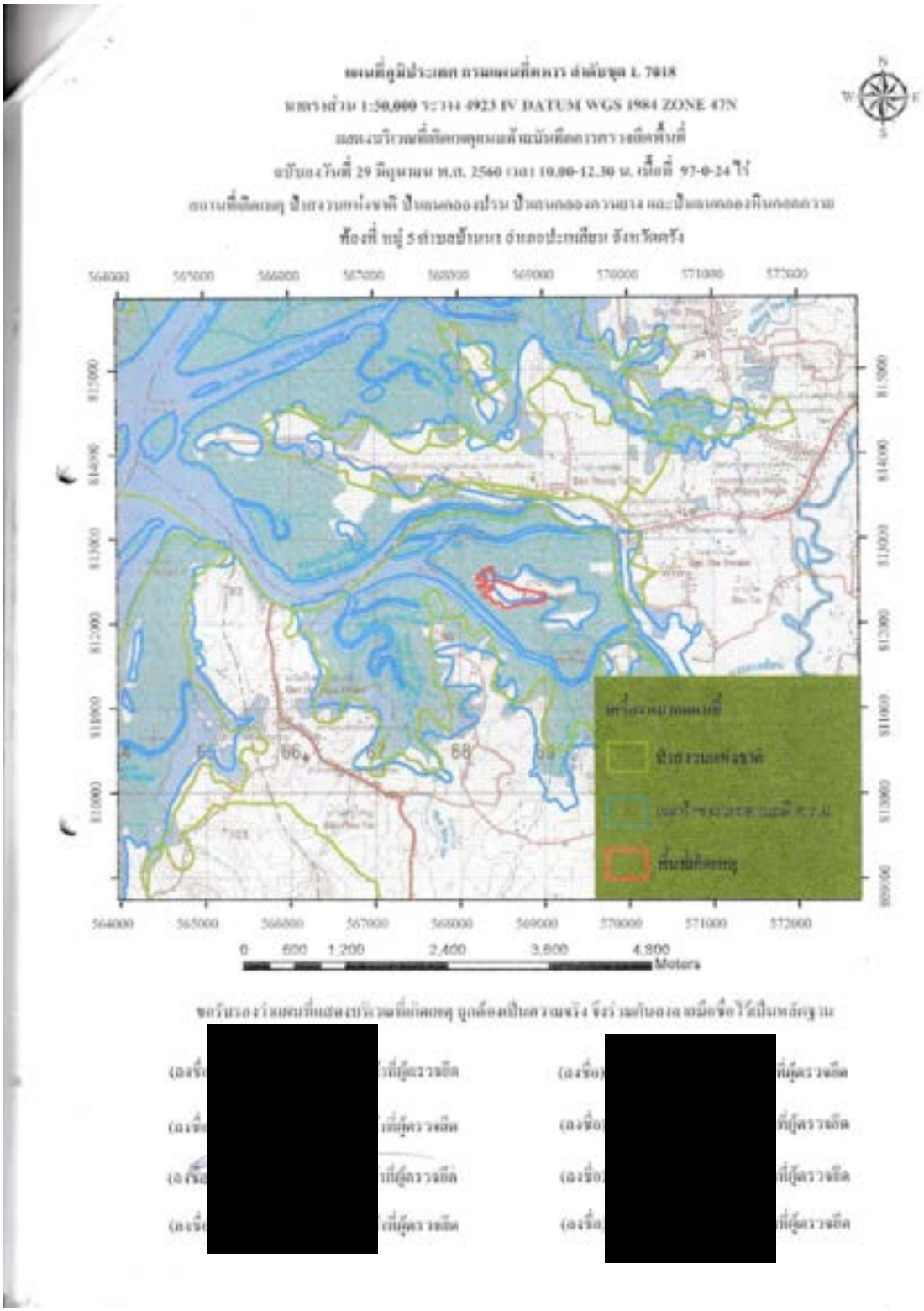
N
W
E
S
564000
565000
566000
567000
568000
569000
570000
571000
572000
0
600
1,200
2,400
3,600
4,800
Meters

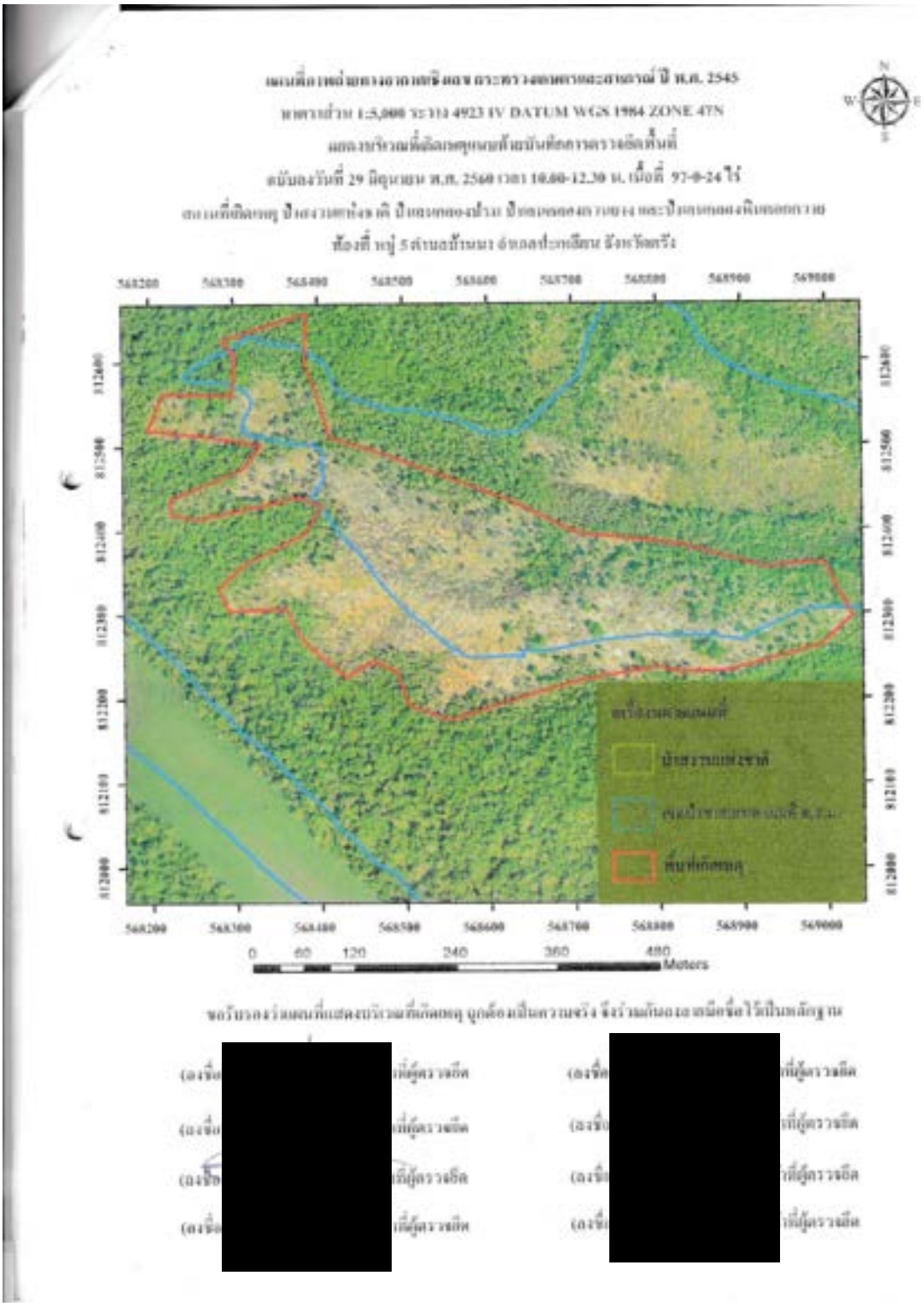
N
W
E
S
568200
568300
568400
568500
568600
568700
568800
568900
569000
812600
812500
812400
812300
812200
812100
812000
0
60
120
240
360
480
Meters

ภาพถ่ายแสดงบริเวณพื้นที่ตรวจยึด (เนื้อที่ ๑๗ - ๐ - ๒๔ ไร่)
แนบท้ายบันทึกตรวจยึดพื้นที่ ฉบับลงวันที่ ๒๙ มิถุนายน พ.ศ. ๒๕๖๐ เวลา ๑๐.๐๐ - ๑๒.๓๐ น.
สถานที่เกิดเหตุ ท้องที่บ้านหัวควน หมู่ที่ ๕ ตำบลบ้านนา อำเภอปะเหลียน จังหวัดตรัง
บริเวณป่าสงวนแห่งชาติ ป่าแสนคลองปรน ป่าแสนคลองควนยาง และป่าแสนคลองหินดอกดวาย








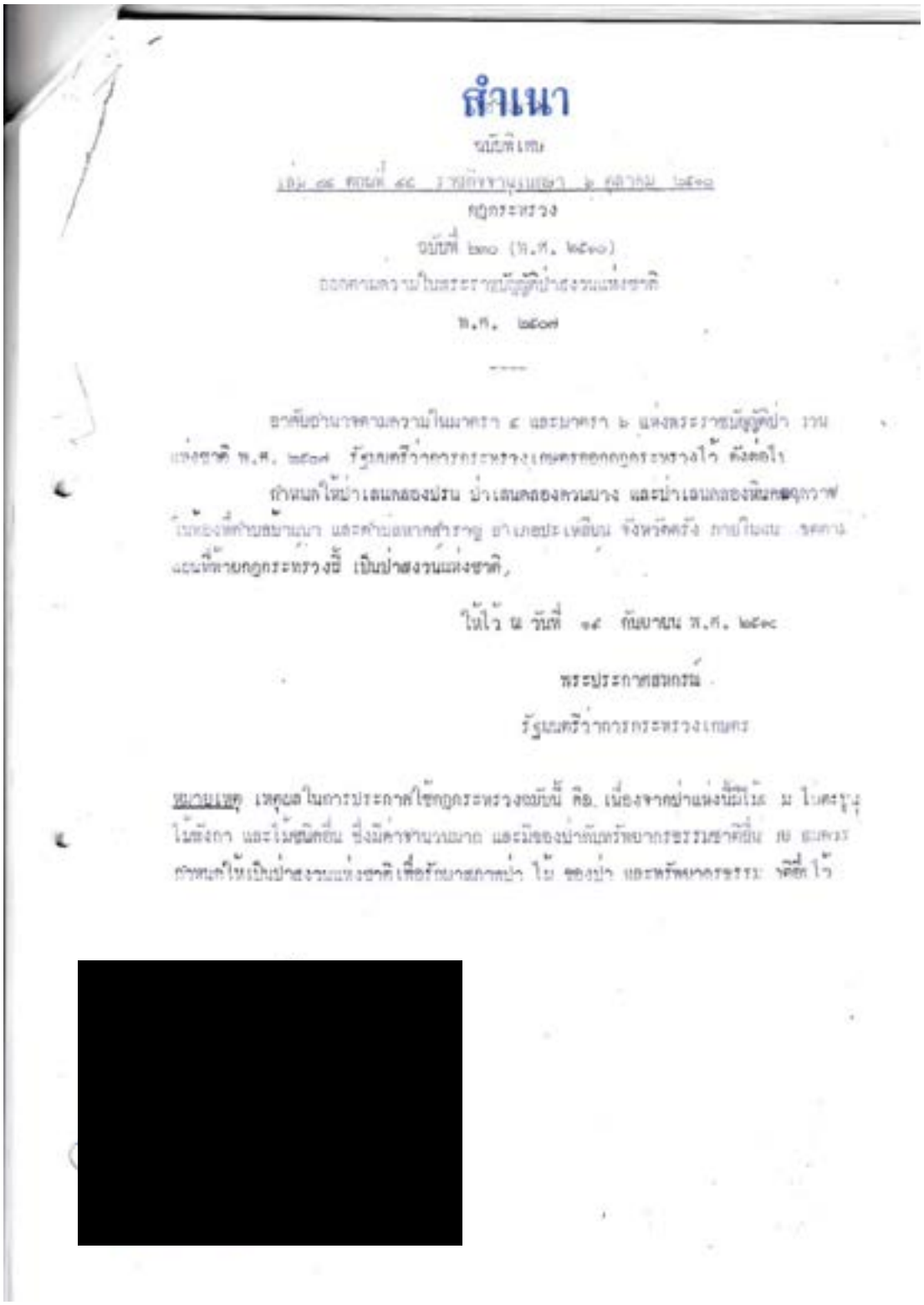

สำเนา

ฉบับพิเศษ

เล่ม ๑๐๕ ตอนที่ ๔๔ ราชกิจจานุเบกษา ๒ มิถุนายน ๒๕๓๑

กฎกระทรวง

ฉบับที่ ๒๙๐ (พ.ศ. ๒๕๓๑)

ออกตามความในพระราชบัญญัติป่าสงวนแห่งชาติ

พ.ศ. ๒๕๐๗

อาศัยอำนาจตามความในมาตรา ๔ และมาตรา ๖ แห่งพระราชบัญญัติป่า สงวนแห่งชาติ พ.ศ. ๒๕๐๗ รัฐมนตรีว่าการกระทรวงเกษตรออกกฎกระทรวงไว้ ดังต่อไป

กำหนดให้ป่าเสนลองปรน ป่าเสนลองควนบาง และป่าเสนลองหินกอ ท้องที่กิ่งอำเภอสุไหงปาดี และตำบลสากอ กิ่งอำเภอระแงะ จังหวัดนราธิวาส ตามแผนที่ท้ายกฎกระทรวงนี้ เป็นป่าสงวนแห่งชาติ,

ให้ไว้ ณ วันที่ ๑๙ กันยายน พ.ศ. ๒๕๓๑

พระประกาศสมกรณ์

รัฐมนตรีว่าการกระทรวงเกษตร

หมายเหตุ เหตุผลในการประกาศใช้กฎกระทรวงฉบับนี้ คือ เนื่องจากป่าแห่งนี้มีไม้ ม ในครู ไม้ยางกา และไม้ชนิดอื่น ซึ่งมีค่าขายนานมาก และมีของป่าที่นับวันจะหายากขึ้น สมควรกำหนดให้เป็นป่าสงวนแห่งชาติ เพื่อรักษาสภาพป่า ไม้ ของป่า และทรัพยากรธรรม ดังนี้ ไว้

[redacted]

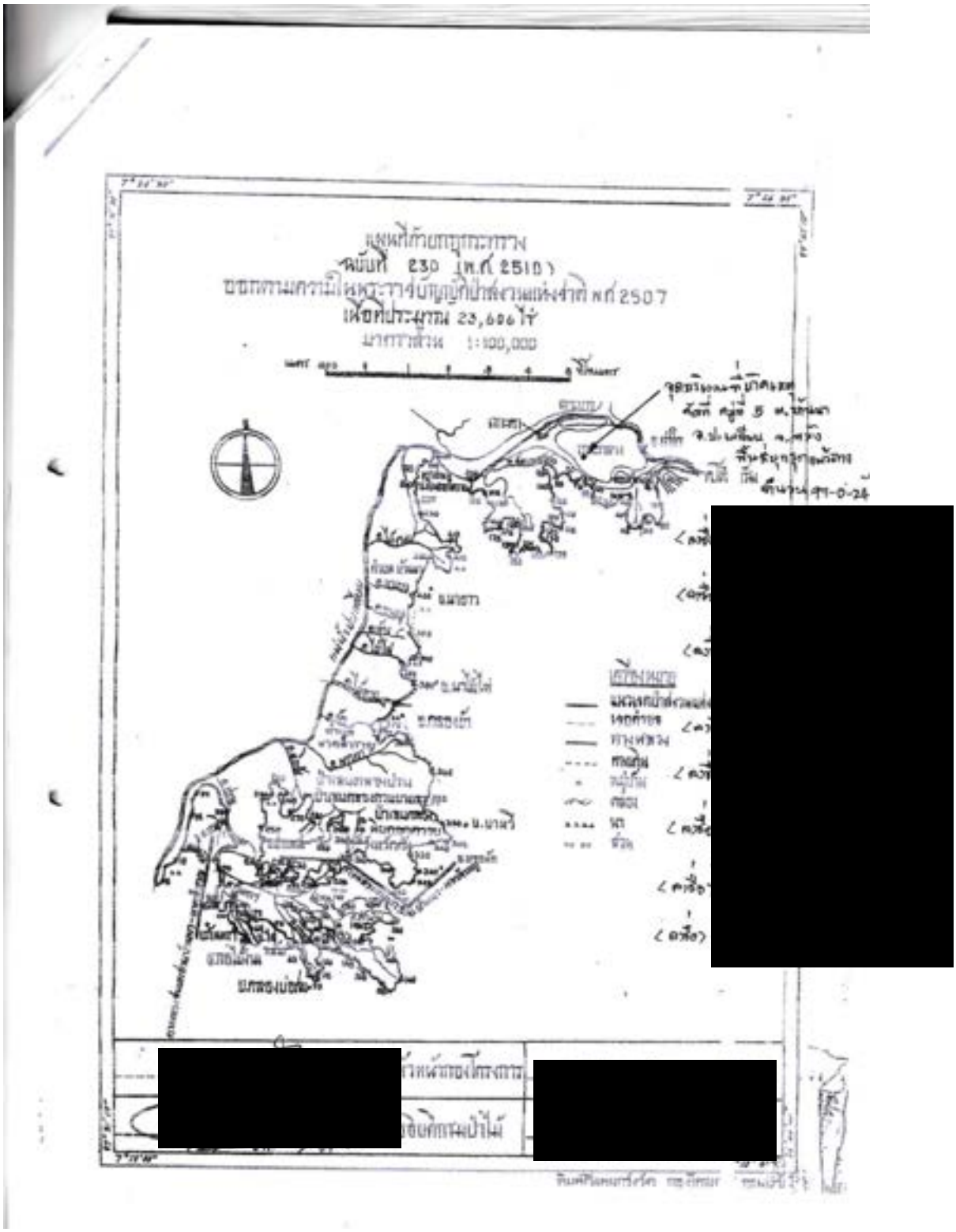
แผนที่ท้ายกฎกระทรวง
ฉบับที่ 230 (พ.ศ. 2510)
ออกตามความในพระราชบัญญัติป่าสงวนแห่งชาติ พ.ศ. 2507
เนื้อที่ประมาณ 23,696 ไร่
มาตราส่วน 1:100,000
[redacted]
[redacted]
[redacted]


สำเนา



บัญชีแสดงรายการสิ่งปลูกสร้าง
แนบท้ายบันทึกตรวจยึดพื้นที่ ฉบับลงวันที่ ๒๙ มิถุนายน พ.ศ. ๒๕๖๐ เวลา ๑๐.๐๐ – ๑๒.๓๐ น.
สถานที่เกิดเหตุ ท้องที่บ้านหัวควน หมู่ที่ ๕ ตำบลบ้านนา อำเภอปะเหลียน จังหวัดตรัง

ลำดับที่	รายการ	จำนวน	หมายเหตุ
๑.	ขนำ เสาทำด้วยไม้ จำนวน ๙ เสา ไม่มีฝากั้น ยกสูงปูพื้นด้วยไม้กระดาน หลังคามุงด้วยกระเบื้องลอนคู่ ขนาดกว้าง ๗ เมตร ยาว ๗ เมตร	๑	สิ่งปลูกสร้างยังอยู่ในพื้นที่เกิดเหตุ
รวมจำนวนสิ่งปลูกสร้าง		๑	

[redacted]

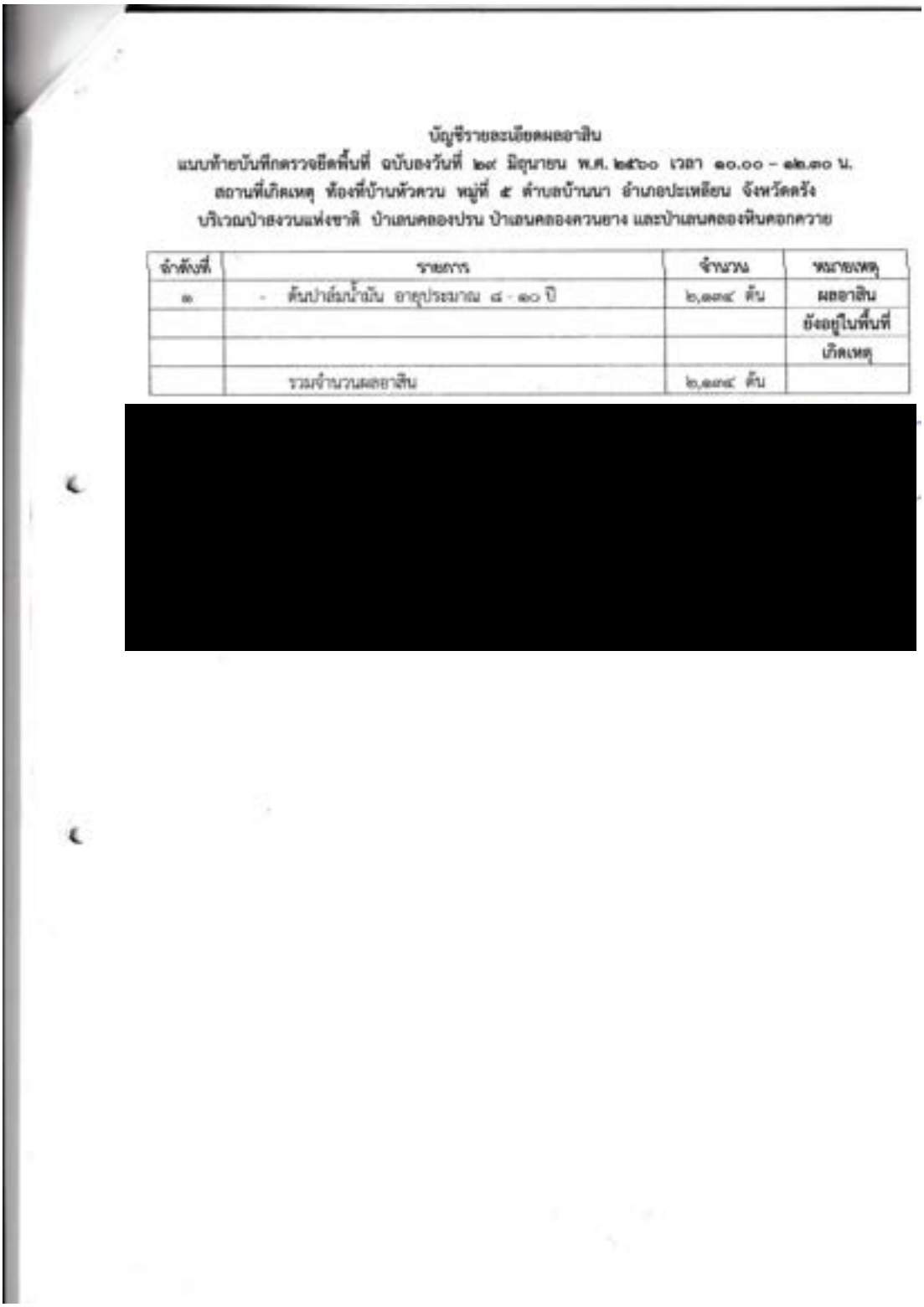

บัญชีรายละเอียดผลอาสิน

แบบท้ายบันทึกตรวจยึดพื้นที่ ฉบับลงวันที่ ๒๙ มิถุนายน พ.ศ. ๒๕๖๐ เวลา ๑๐.๐๐ – ๑๒.๓๐ น.

สถานที่เกิดเหตุ ห้องที่บ้านหัวควน หมู่ที่ ๕ ตำบลบ้านนา อำเภอปะเหลียน จังหวัดตรัง

บริเวณป่าสงวนแห่งชาติ ป่าเขตคลองปรน ป่าเขตคลองควนยาง และป่าเขตคลองพันดอกดวาย

ลำดับที่	รายการ	จำนวน	หมายเหตุ
๑	- ต้นป่าล้มน้ำฉัน อายุประมาณ ๘ - ๑๐ ปี	๒,๑๓๔ ต้น	ผลอาสิน
			ยังอยู่ในพื้นที่
			เกิดเหตุ
	รวมจำนวนผลอาสิน	๒,๑๓๔ ต้น	

[redacted]

31. บันทึกการตรวจยึดของแปลง 68-VSD (ม.5 บ้านนาแค ต.คลองขุด อ.เมือง จ.สตูล)

กดีรู้ตัวผู้กระทำผิด
คดีอาญาที่ 278(ล)/51

บันทึกการตรวจยึด/จับกุม

เขียนที่ หน่วยคุ้มครองป้องกันป่าชายเลนที่ 9 (สตูล)
ตำบลเจ๊ะบิลัง อำเภอเมือง จังหวัดสตูล

17 มิถุนายน 2551

บันทึกฉบับนี้ทำขึ้นเป็นหลักฐานเพื่อแสดงว่า

ระหว่างวันที่ 16 มิถุนายน 2551 เวลา 13.30 น. ถึงวันที่ 17 มิถุนายน 2551 เวลา 04.00 น. คณะเจ้าหน้าที่ประกอบด้วยเจ้าหน้าที่หน่วยคุ้มครองป้องกันป่าชายเลนที่ 9 (สตูล), เจ้าหน้าที่สถานีพัฒนาทรัพยากรป่าชายเลนที่ 34 (ตำมะลัง สตูล), เจ้าหน้าที่ศูนย์ปฏิบัติการทรัพยากรป่าชายเลนที่ 8 จังหวัดสตูล, เจ้าหน้าที่หน่วยป้องกันรักษาป่าที่ สต.1 (ทุ่งนุ้ย), เจ้าหน้าที่หน่วยประสานงานป้องกันและปราบปรามการทำลายทรัพยากรป่าไม้ (นปม.) ประจำจังหวัดสตูล, เจ้าหน้าที่ตำรวจ ตระเวนชายแดนกองร้อยที่ 436 จังหวัดสตูล, เจ้าหน้าที่ทหาร ร้อย ร .5011 หมวดปืนเล็กที่ 2 พร้อมด้วยผู้ใหญ่บ้านท้องที่หมู่ที่ 5 บ้านนาแค ตำบลคลองขุด อำเภอเมือง จังหวัดสตูล ดังมีรายนาม และตำแหน่งแนบท้ายบันทึกฉบับนี้ ได้ร่วมกันออกตรวจปราบปรามการกระทำผิดกฎหมายว่าด้วยการป่าไม้ ตามที่สายได้แจ้งให้คณะเจ้าหน้าที่ทราบว่ามีการบุกรุกไถดันขุดบ่อเลี้ยงกุ้งบริเวณป่าสงวนแห่งชาติ ป่าชายเลนที่ 5 จังหวัดสตูล ท้องที่บ้านนาแค หมู่ที่ 5 ตำบลคลองขุด อำเภอเมือง จังหวัดสตูล ไกล์ฟาร์มกุ้ง กุลพร ท้องที่บ้านนาแค หมู่ที่ 5 ตำบลคลองขุด อำเภอเมือง จังหวัดสตูล เมื่อคณะเจ้าหน้าที่ได้ทำการตรวจสอบถึงบริเวณตามที่สายแจ้งให้ทราบดังกล่าว ปรากฏพบรถขุดดินตีนตะขาบ (รถแบ็คโฮ) จำนวน 2 คัน กำลังขุดดิน ไถดัน ปรับสภาพพื้นที่เป็นบ่อเลี้ยงกุ้ง จำนวน 1 บ่อ คณะเจ้าหน้าที่จึงได้แสดงตัว และแจ้งให้ผู้ขับรถขุดดินแทรกเตอร์ตีนตะขาบ (รถแบ็คโฮ) ทั้ง 2 คันดังกล่าว หยุดดำเนินการเพื่อตรวจสอบข้อเท็จจริงและสอบถามรายละเอียดเกี่ยวกับการดำเนินการในพื้นที่ดังกล่าว ปรากฏรายละเอียด ดังนี้

1. จากการสอบถามผู้ขับรถขุดดินแทรกเตอร์ตีนตะขาบ (รถแบ็คโฮ) ทั้ง 2 คน ทราบว่าชื่อ [redacted]

2. สอบถามผู้ขับรถทั้ง 2 คัน ดังกล่าวว่าเจ้าของผู้ครอบครองพื้นที่บ่อเลี้ยงกุ้งที่คณะเจ้าหน้าที่ตรวจสอบว่าเป็นของผู้ใด อยู่ที่ไหน ท่านได้เข้ามาดำเนินการในพื้นที่อย่างไร มีหลักฐานเอกสารเกี่ยวกับที่ดินหรือไม่อย่างไร

ผู้ขับรถทั้ง 2 คัน ดังกล่าว ให้การตรงกันว่า พื้นที่ดังกล่าวว่าเป็นของโกชิม ไม่ทราบชื่อและนามสกุลจริง ซึ่งเป็นเจ้าของบ่อเลี้ยงกุ้งอยู่ติดต่อกับพื้นที่ที่ตรวจสอบ โดยข้าพเจ้าทั้ง 2 ได้ถูกว่าจ้างให้เข้ามา

/ ดำเนินการขุด.....

[redacted]

-2-

ดำเนินการขุดปรับแต่งในพื้นที่ที่คณะเจ้าหน้าที่ตรวจสอบ และได้ดำเนินการมาแล้วประมาณ 8 วัน โดยคิดค่าจ้างในอัตรา 9,000 บาท ต่อน้ำมันเชื้อเพลิง 1 ถัง (200 ลิตร) และโกชินแจ้งให้ข้าพเจ้าทั้ง 2 คนทราบว่า พื้นที่ที่ดำเนินการดังกล่าวเป็นพื้นที่มีเอกสารสิทธิเกี่ยวกับที่ดิน แต่ไม่ทราบว่าเป็นหนังสือประเภทใด และเป็นผู้นำชี้แนวเขตที่ดินที่ข้าพเจ้าทั้ง 2 คน ดำเนินการ และก่อนที่ข้าพเจ้าทั้ง 2 คน จะดำเนินการ นั้น พื้นที่ที่เกิดเหตุดังกล่าวเป็นบ่อพักน้ำของบ่อเลี้ยงกุ้งที่โกชินเป็นเจ้าของ ซึ่งอยู่ติดกัน และได้ขุดไถดันปรับพื้นที่เพื่อปรับแต่งดันบ่อพักน้ำใหม่ โดยมีระยะและอาณาเขตตามที่โกชินเจ้าของที่ดินนำชี้

3. ขณะที่คณะเจ้าหน้าที่กำลังตรวจสอบพื้นที่อยู่นั้น ได้มีชายไทยคนหนึ่ง มาแสดงตน ทราบ [redacted] เจ้าหน้าที่ชี้แนวเขตที่ดินที่เกิดเหตุ และแจ้งให้คณะเจ้าหน้าที่ทราบว่า ในการดำเนินการก็เพื่อขุดเป็นบ่อพักน้ำเพื่อใช้ในกิจการเลี้ยงกุ้งของบ่อเลี้ยงกุ้ง ซึ่งอยู่ติดต่อกัน และพื้นที่บริเวณดังกล่าวทั้งหมด ที่ขุดเป็นบ่อเลี้ยงกุ้ง บ่อพักน้ำ และมีบางส่วนปลูกไม้ยืนต้นชนิดกระถินเทพา เป็นพื้นที่มีเอกสารสิทธิเกี่ยวกับที่ดิน รวม 2 ฉบับ พร้อมทั้งได้นำมาแสดงต่อคณะเจ้าหน้าที่ ดังนี้

[redacted]

3.3 คณะเจ้าหน้าที่ได้ให้ [redacted] นำชี้อาณาเขตที่ดินตามเอกสารสิทธิดังกล่าวข้างต้นทั้ง 2 ฉบับ พร้อมทั้งตรวจวัดระยะทุกด้านในพื้นที่ภูมิประเทศจริง ปรากฏว่าทางด้านทิศตะวันออก มีระยะเกินไปจากระยะตามเอกสารสิทธิ์ ทั้ง 2 ฉบับดังกล่าว

3.4 คณะเจ้าหน้าที่ได้ทำการตรวจสอบ วัดระยะ พื้นที่ส่วนที่เกินไปจากพื้นที่ตามเอกสารสิทธิดังกล่าวโดยมีรายละเอียด โดยการหาค่าพิกัดฉาก (UTM) ด้วยเครื่องหาค่าพิกัดด้วยสัญญาณดาวเทียม (G.P.S.) ได้ค่าพิกัด ดังนี้

จุดที่ 1 624214 E 735336 N จุดที่ 2 624211 E 735291 N

จุดที่ 3 624405 E 735298 N จุดที่ 4 624426 E 735346 N

คำนวณเนื้อที่ได้จำนวน 5 ไร่ 3 งาน 36 ตารางวา แล้วนำค่าพิกัดดังกล่าวไปตรวจสอบกับแผนที่มาตราส่วน 1:50,000 แสดงแนวเขตป่าสงวนแห่งชาติ ป่าแลนคอนที่ 5 จังหวัดสตูล และแผนที่ท้ายกฎกระทรวง ฉบับที่ [redacted]

-3-

200 (พ.ศ. 2507) ออกตามความในพระราชบัญญัติคุ้มครองและสงวนป่า พุทธศักราช 2481 ซึ่งกำหนดให้เป็นป่าสงวนแห่งชาติ ตามมาตรา 6 แห่งพระราชบัญญัติป่าสงวนแห่งชาติ พ.ศ. 2507 ปรากฏอยู่ภายในขอบป่าสงวนแห่งชาติ ป่าแอนคอนที่ 5 จังหวัดสกลนคร ทั้งแปลง

3.5 ตรวจสอบรถขุดตินแทรกเตอร์ ตีนตะขาบ (รถแบ็คโฮ) ทั้ง 2 คัน ซึ่งดำเนินการไถดันปรับสภาพพื้นที่ที่เกิดจากเอกสารสิทธิ์ โดยมีผู้ขับรถทั้ง 2 คัน เป็นผู้ร่วมตรวจสอบ ปรากฏรายละเอียด

1. รถขุดตินแทรกเตอร์ ตีนตะขาบ (รถแบ็คโฮ) ยี่ห้อ KOBELCO SK 200 MODEL MARK .V. SERIAL NO. Y.N. 19707 6 D 31-047014 สีฟ้า

2. รถขุดตินแทรกเตอร์ ตีนตะขาบ (รถแบ็คโฮ) ยี่ห้อ KOBELCO SK 200 MODEL MARK .V. SERIAL NO. Y.N. 20544 6 D 31-041666 สีฟ้า

3.6 คณะเจ้าหน้าที่ได้ทำการตรวจสอบ สภาพพื้นที่โดยทั่วไปของแปลงที่ดินซึ่งเกินไปจากเอกสารสิทธิ์ ปรากฏว่า พื้นที่ดังกล่าวมีสภาพเป็นพื้นที่บ่อเก่าบางส่วน และบางส่วนมีสภาพเป็นพื้นที่ที่มีการบุกรุกใหม่ โดยมีร่องรอยของการขุด ไถดัน ปรับพื้นที่โดยรถขุดตินแทรกเตอร์ ตีนตะขาบ (รถแบ็คโฮ) และในพื้นที่บ่อเลี้ยงกุ้งดังกล่าว อาณาเขตทางด้านทิศเหนือ ทิศใต้และทิศตะวันออกมีสภาพเป็นป่าชายเลน ส่วนทิศตะวันตกจดบ่อเลี้ยงกุ้งของ [redacted]

3.7 คณะเจ้าหน้าที่ได้ร่วมพิจารณาแล้วเห็นว่า การกระทำของบุคคลทั้ง 3 คน ดังกล่าวเป็นการกระทำผิดตามพระราชบัญญัติป่าไม้ พุทธศักราช 2484 มาตรา 54 ฐานก่อสร้าง แผ้วถาง หรือเผาป่า หรือกระทำด้วยประการใด ๆ อันเป็นการทำลายป่า หรือเข้ายึดถือครอบครองป่าเพื่อตนเองหรือผู้อื่น โดยมิได้รับอนุญาตจากพนักงานเจ้าหน้าที่ และตามพระราชบัญญัติป่าสงวนแห่งชาติ พ.ศ. 2507 มาตรา 14 ฐานยึดถือครอบครอง ทำประโยชน์หรืออยู่อาศัยในที่ดิน ก่อสร้าง แผ้วถาง เผาป่า ทำไม้ เก็บหาของป่า หรือกระทำด้วยประการใด ๆ อันเป็นการเสื่อมเสียแก่สภาพป่าสงวนแห่งชาติ จึงได้ทำการตรวจยึดพื้นที่ จำนวน 5 ไร่ 3 งาน 36 ตารางวา คิดเป็นค่าเสียหายทางด้านป่าไม้ ในอัตราไร่ละ 118,330 บาท เป็นเงินทั้งสิ้น 691,047.20 บาท และทำ [redacted]

[redacted]

ตามเอกสารสิทธิ์ดังเจ้าพนักงานที่ดิน แต่อย่างใด

3.9 คณะเจ้าหน้าที่ได้มอบเรื่องราวพร้อมด้วยผู้ต้องหาและอุปกรณ์ของกลางในการ

/ กระทำผิด.....

[redacted]

-4-

กระทำผิดให้นายสุวัฒก์ หิรัญตระการ เจ้าหน้าที่บริหารงานป่าไม้ 6 หัวหน้าหน่วยคุ้มครองป้องกันป่าชายเลนที่ 9 (สตูล) รับไปแจ้งความกล่าวโทษต่อพนักงานสอบสวน สภ.เมืองสตูล เพื่อดำเนินคดีตามกฎหมายต่อไป สำหรับรถขุดคันแทรกเตอร์ ตีนตะขาบ (แบ็คโฮ) จำนวน 2 คันดังกล่าว หากทิ้งไว้ในที่เกิดเหตุ อาจเกิดการสูญหายเสียหายได้ จึงขออนุมัติพนักงานสอบสวนโดยบันทึกฉบับนี้ นำไปเก็บรักษาไว้ที่หน่วยคุ้มครองป้องกันป่าชายเลนที่ 9 (สตูล) ท้องที่หมู่ที่ 2 ตำบลเจ๊ะบิลัง อำเภอเมือง จังหวัดสตูล เพื่อความปลอดภัยต่อไป

[redacted]

อนึ่ง หากคดีนี้ถึงที่สุด ศาลได้พิพากษาว่า จำเลยแห่งคดีได้กระทำผิดจริง ขอได้โปรดพิจารณาให้จำเลยพร้อมบริวารออกจากเขตป่าสงวนแห่งชาติ และให้ทำการรื้อถอนทรัพย์สินและสิ่งปลูกสร้างต่อไป

เหตุเกิดเมื่อวันที่ 16 มิถุนายน 2551 เวลา 13.30 น. ถึงวันที่ 17 มิถุนายน 2551 เวลา 04.00 น. บริเวณป่าสงวนแห่งชาติ ป่าชายเลนตอนที่ 5 จังหวัดสตูล ท้องที่บ้านนานาแก หมู่ที่ 5 ตำบลคลองขุด อำเภอเมือง จังหวัดสตูล

ในการตรวจยึด/จับกุมครั้งนี้ คณะเจ้าหน้าที่กระทำไปตามอำนาจหน้าที่ มิได้บังคับ ขู่เข็ญ ทำร้ายร่างกาย หลอกลวง ทรมาน หรือกระทำโดยมิชอบด้วยประการใด ๆ หรือทำให้ทรัพย์สินเงินทองของผู้หนึ่งผู้ใดเกิดการสูญหายหรือเสียหายแต่อย่างใด และได้แจ้งแก่ผู้ต้องหาด้วยแล้วว่า เขาจะต้องถูกจับกุมดำเนินคดี พร้อมทั้งแจ้งด้วยว่าผู้ต้องหามีสิทธิ์จะให้การหรือไม่ให้การก็ได้และถ้อยคำของผู้ต้องหานั้น อาจใช้เป็นพยานหลักฐานในการดำเนินคดีได้ และผู้ต้องหามีสิทธิ์ที่จะพบ และปรึกษาทนายความหรือผู้ซึ่งจะเป็นทนายความ ถ้าผู้ต้องหาประสงค์จะแจ้งให้ญาติหรือผู้ซึ่งคนไว้วางใจทราบถึงการจับกุม สามารถที่จะดำเนินการได้โดยสะดวก และไม่เป็นการขัดขวาง การจับกุม หรือการควบคุมผู้ถูกจับ หรือทำให้เกิดความไม่ปลอดภัยแก่บุคคลหนึ่งบุคคลใด เจ้าพนักงานผู้จับอนุญาตให้ผู้ถูกจับดำเนินการได้ตามควรแก่กรณี

อ่านให้ผู้ที่เกี่ยวข้องกับบันทึกฉบับนี้ทุกคนรับฟัง/อ่านโดยตนเองแล้ว รับว่าถูกต้องเป็นความจริง จึงได้ลงลายมือชื่อไว้เป็นหลักฐาน

[redacted]

หัวหน้าหน่วยคุ้มครองป้องกันป่าชายเลนที่ 9 (สตูล) หัวหน้าศูนย์ปฏิบัติการทรัพยากรป่าชายเลนที่ 8

/ (ลงชื่อ)....

[redacted]

[redacted]

เจ้าพนักงานป่าไม้ 5
หัวหน้าหน่วยประสานงานฯ (นปม) จ.สตูล

พนักงานพิทักษ์ป่า
ประจำหน่วยประสานงานฯ (นปม) จ.สตูล

[redacted]

[redacted]

[redacted]

[redacted]

[redacted]

/ (ลงชื่อ).....



ประจำหน่วยคุ้มครองป้องกันป่าชายเลนที่ 9 (สตูล) ประจำหน่วยคุ้มครองป้องกันป่าชายเลนที่ 9 (สตูล)

บัญชีอุปกรณ์ของกลางแนบท้ายบันทึกการตรวจยึด/จับกุม

ฉบับลงวันที่ 19 เดือน พฤษภาคม พ.ศ. 2551

สถานที่เกิดเหตุป่าสงวนแห่งชาติ ป่าเลนตอนที่ 5 จังหวัดสตูล

ท้องที่บ้าน นาเต หมู่ที่ 5 ตำบล คลองขุด อำเภอ เมือง จังหวัดสตูล

ลำดับที่	รายการของกลาง	จำนวน	หมายเหตุ
1.	รถขุดดินแทรกเตอร์ตีนตะขาบ [redacted]	1 คัน	ราคาประมาณ
	(รถเบคโฮ) ยี่ห้อ ~~MITSUBISHI~~ [redacted]		9 แสนบาท
	KOBELCO SK 200 MODEL MARK.V.		
	SERIAL NO Y.N.- 19707		
	6 D31 - 049014 สีฟ้า		
2.	รถขุดดินแทรกเตอร์ตีนตะขาบ [redacted]	1 คัน	ราคาประมาณ
	(รถเบคโฮ) ยี่ห้อ ~~MITSUBISHI~~ [redacted]		9 แสนบาท.
	KOBELCO SK 200 MODEL MARK.V.		
	SERIAL NO Y.N.- 20554		
	6 D31 - 041666 สีฟ้า.		

ขอรับรองว่า บัญชีรายการอุปกรณ์ของกลางที่แนบท้ายบันทึกนี้ถูกต้องเป็นความจริง จึงได้ลงลายมือไว้เป็นหลักฐาน

[redacted]

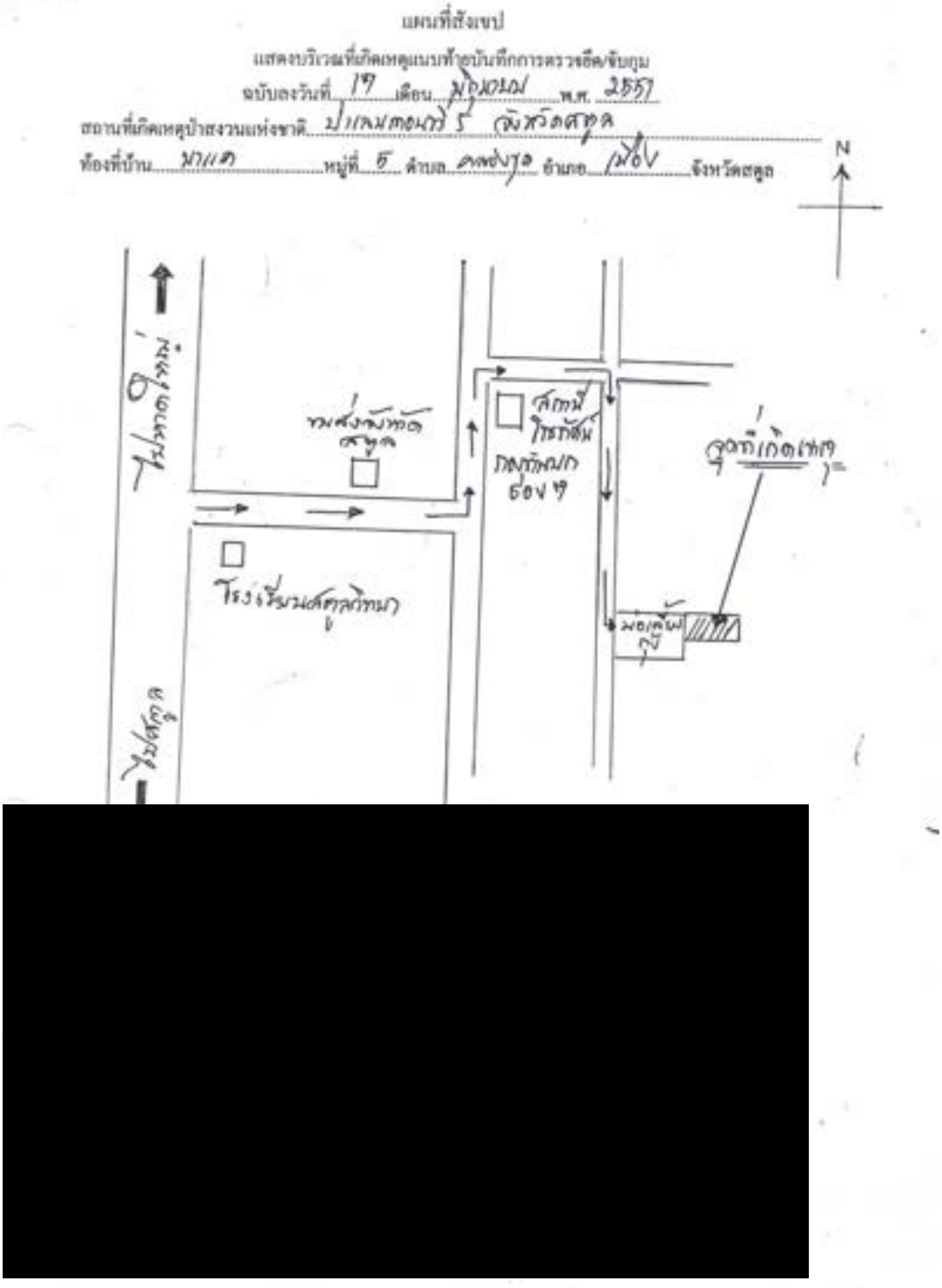
แผนที่สังเขป
N




แผนที่กรมแผนที่ทหาร 1:50,000 ลำดับชุดที่ 7017 ระวาง 5022 III
แสดงจุดเกิดเหตุแบบท้ายบันทึกการตรวจยึด
ฉบับลงวันที่ 17 มิถุนายน 2551
บริเวณป่าสงวนแห่งชาติ ป่าแม่ลอยที่ 5 จังหวัดสตูล
ท้องที่หมู่ที่ 5 บ้านนาแค ตำบลคลองขุด อำเภอเมือง จังหวัดสตูล
N
622000
623000
624000
625000
626000
737000
736000
735000
734000
Ban Tha Chin
Ban Ha Khao
37
36
35
34
เครื่องหมายแผนที่
บริเวณที่เกิดเหตุ
พิกัด จุดที่ 1 624214 E 735336 N จุดที่ 2 624211 E 735291 N
จุดที่ 4 624426 E 735346 N
[redacted]
(ลงชื่อ)
ยึด/ขับกุม

สำเนา

(สำเนา)

เล่มที่ 81 ตอนที่ 22 ราชกิจจานุเบกษา 3 มีนาคม 2507

กฎกระทรวง

ฉบับที่ 200 (พ.ศ.2507)

ออกตามความในพระราชบัญญัติคุ้มครองและสงวนป่า

พุทธศักราช 2481

- - - - - - -

อาศัยอำนาจตามความในมาตรา 10 และมาตรา 26 แห่งพระราชบัญญัติคุ้มครองและสงวนป่า พุทธศักราช 2481 ซึ่งแก้ไขเพิ่มเติมโดยพระราชบัญญัติคุ้มครองและสงวนป่า (ฉบับที่ 3) พ.ศ.2497 รัฐมนตรีว่าการกระทรวงเกษตรออกกฎกระทรวงไว้ ดังต่อไปนี้

ให้ป่าเอนตอนที่ 5 ในท้องที่ตำบลตำมะลัง, ตำบลคลองขุด, และตำบลปูยู อำเภอเมือง จังหวัดสตูล ภายในแนวเขตตามแผนที่ท้ายกฎกระทรวงนี้ เป็นป่าสงวน

ให้ไว้ ณ วันที่ 19 กุมภาพันธ์ พ.ศ. 2507

พลเอก สุรจิต จารุเศรณี

รัฐมนตรีว่าการกระทรวงเกษตร

หมายเหตุ เหตุผลในการประกาศใช้กฎกระทรวงฉบับนี้คือ เนื่องจากป่าแห่งนี้มีไม้โกงกาง หรือไม้ฝังกา และไม้ป่าเอนอื่น ๆ ทุกชนิดซึ่งเป็นไม้ชนิดดีมีค่าขึ้นอยู่เป็นปริมาณมาก เนื้อที่ประมาณ 121.50 ตารางกิโลเมตร มีลักษณะเหมาะสมและจำเป็นที่จะต้องสงวนไว้ให้เป็นป่าไม้โดยถาวรตลอดไป เพื่อประโยชน์ในทางเศรษฐกิจและการครองชีพของประชาชน อันจะมีประโยชน์มากยิ่งกว่าจะใช้ที่ดินในป่านี้ เพื่อประกอบกิจการอย่างอื่น จึงสมควรสงวนป่าแห่งนี้ไว้เพื่อประโยชน์แห่งรัฐและประชาชน.

สำเนาถูกต้อง

[redacted]

สำเนา

(สำเนา)

บัญชีหลักฐานการประกาศกฎกระทรวงฉบับที่ 200 (พ.ศ.2507) ออกตามความในพระราชบัญญัติคุ้มครองและสงวนป่า พ.ศ.2481 กำหนดป่าเอนกอน 5 ให้เป็นป่าสงวน

ที่	ชื่อ	ตำแหน่ง	สถานที่ประกาศ	วันที่ประกาศ	ลายมือชื่อผู้ประกาศ
[redacted]					

ภาพถ่ายแสดงบริเวณที่เกิดเหตุ แนบท้ายบันทึกการตรวจยึด/จับกุม
ฉบับลงวันที่ 17 มิถุนายน 2551
ในเขตป่าสงวนแห่งชาติ ป่าแดนดอนที่ 5 จังหวัดสตูล
ท้องที่หมู่ที่ 5 บ้านนานเค ตำบลคลองขุด อำเภอเมือง จังหวัดสตูล



[redacted]



[redacted]



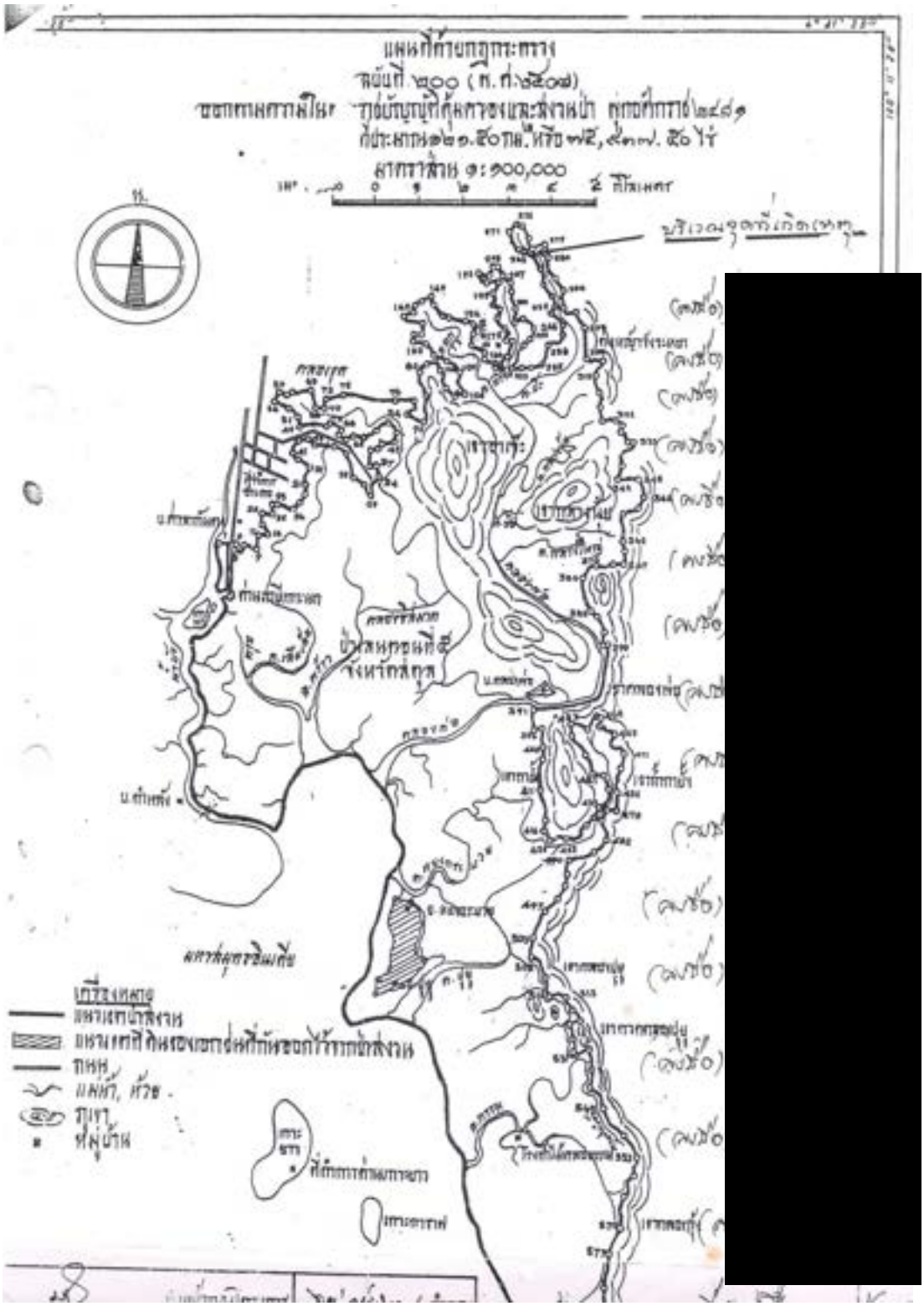

แผนที่ด้วยกฎกระทรวง
ฉบับที่ ๒๐๐ (พ.ศ. ๒๕๐๗)
มาตราส่วน ๑:๑๐๐,๐๐๐
[redacted]

32. บันทึกการตรวจยึดของแปลง 69-VSD
(ม.3บ้านคลองน้ำเวียน ต.คลองขุด อ.เมือง จ.สตูล)

b00173425 9

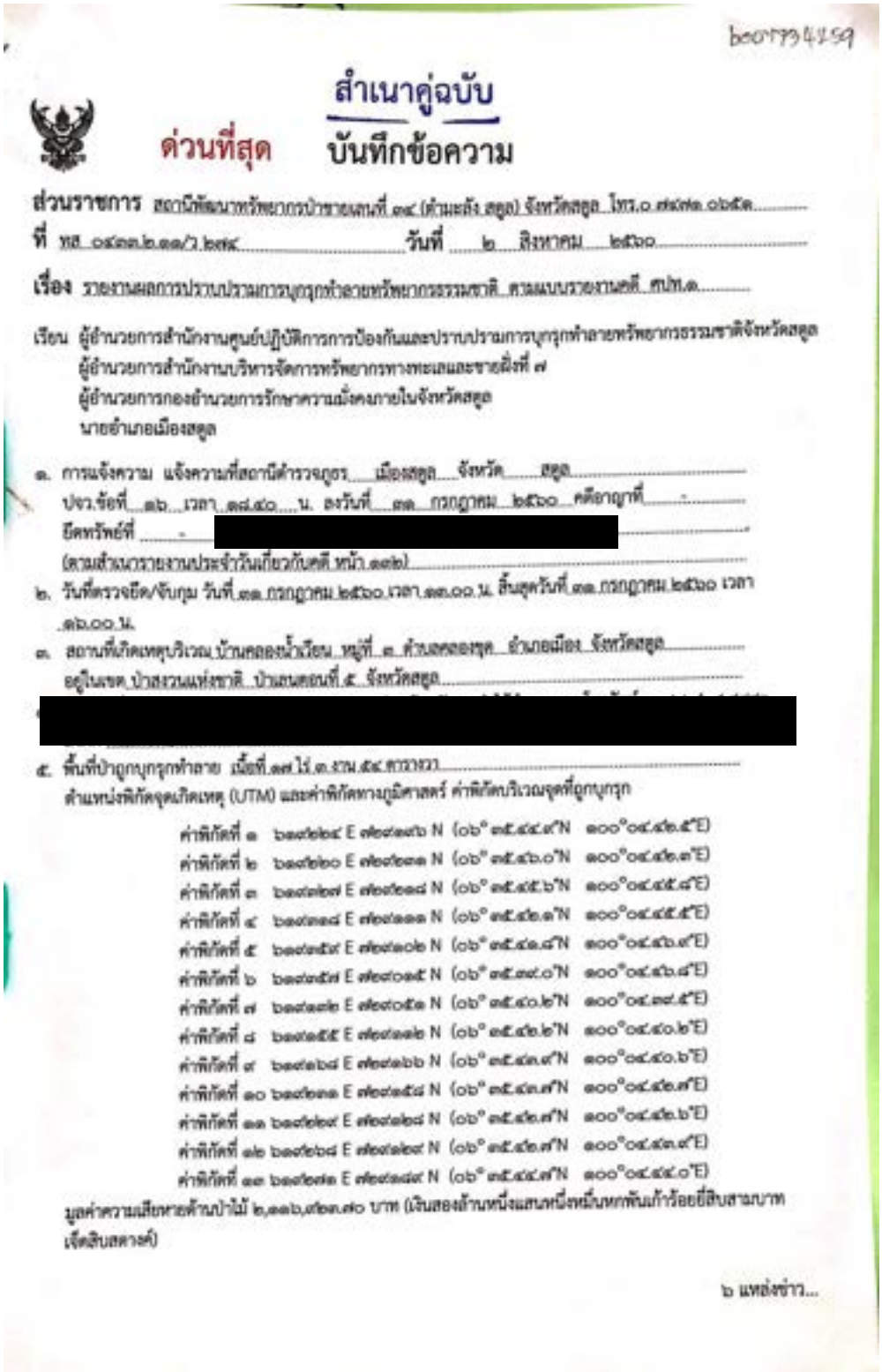

สำเนาคู่ฉบับ

ด่วนที่สุด

บันทึกข้อความ

ส่วนราชการ สถานีพัฒนาทรัพยากรป่าชายเลนที่ ๓๔ (ตำมะลัง สตูล) จังหวัดสตูล โทร.๐ ๗๔๗๑ ๐๖๕๑

ที่ ทส ๐๔๓๓.๒.๑๑/ว ๒๗๔ **วันที่** ๒ สิงหาคม ๒๕๖๐

เรื่อง รายงานผลการปราบปรามการบุกรุกทำลายทรัพยากรธรรมชาติ ตามแบบรายงานคดี ศปท.๑

เรียน ผู้อำนวยการสำนักงานศูนย์ปฏิบัติการการป้องกันและปราบปรามการบุกรุกทำลายทรัพยากรธรรมชาติจังหวัดสตูล
ผู้อำนวยการสำนักงานบริหารจัดการทรัพยากรทางทะเลและชายฝั่งที่ ๗
ผู้อำนวยการกองอำนวยการรักษาความมั่งคงภายในจังหวัดสตูล
นายอำเภอเมืองสตูล

๑. การแจ้งความ แจ้งความที่สถานีตำรวจภูธร เมืองสตูล จังหวัด สตูล
ปจว.ข้อที่ ๑๖ เวลา ๑๘.๔๐ น. ลงวันที่ ๓๑ กรกฎาคม ๒๕๖๐ คดีอาญาที่ -
ยึดทรัพย์ที่ - [redacted]
(ตามสำเนารายงานประจำวันเกี่ยวกับคดี หน้า ๑๓๒)

๒. วันที่ตรวจยึด/จับกุม วันที่ ๓๑ กรกฎาคม ๒๕๖๐ เวลา ๑๓.๐๐ น. สิ้นสุดวันที่ ๓๑ กรกฎาคม ๒๕๖๐ เวลา ๑๖.๐๐ น.

๓. สถานที่เกิดเหตุบริเวณ บ้านคลองน้ำเวียน หมู่ที่ ๓ ตำบลคลองขุด อำเภอเมือง จังหวัดสตูล
อยู่ในเขต ป่าสงวนแห่งชาติ ป่าเลนตอนที่ ๕ จังหวัดสตูล
[redacted]

๕. พื้นที่ป่าถูกบุกรุกทำลาย เนื้อที่ ๑๗ ไร่ ๓ งาน ๕๔ ตารางวา
ตำแหน่งพิกัดจุดเกิดเหตุ (UTM) และค่าพิกัดทางภูมิศาสตร์ ค่าพิกัดบริเวณจุดที่ถูกบุกรุก

ค่าพิกัดที่ ๑ ๖๑๙๒๒๔ E ๗๒๙๑๙๖ N (๐๖° ๓๕.๔๔.๙"N ๑๐๐°๐๔.๔๒.๕"E)
ค่าพิกัดที่ ๒ ๖๑๙๒๒๐ E ๗๒๙๒๓๑ N (๐๖° ๓๕.๔๖.๐"N ๑๐๐°๐๔.๔๒.๓"E)
ค่าพิกัดที่ ๓ ๖๑๙๓๒๗ E ๗๒๙๒๑๘ N (๐๖° ๓๕.๔๕.๖"N ๑๐๐°๐๔.๔๕.๘"E)
ค่าพิกัดที่ ๔ ๖๑๙๓๑๘ E ๗๒๙๑๑๑ N (๐๖° ๓๕.๔๒.๑"N ๑๐๐°๐๔.๔๕.๕"E)
ค่าพิกัดที่ ๕ ๖๑๙๓๕๙ E ๗๒๙๑๐๒ N (๐๖° ๓๕.๔๑.๘"N ๑๐๐°๐๔.๔๖.๙"E)
ค่าพิกัดที่ ๖ ๖๑๙๓๕๗ E ๗๒๙๐๑๕ N (๐๖° ๓๕.๓๙.๐"N ๑๐๐°๐๔.๔๖.๘"E)
ค่าพิกัดที่ ๗ ๖๑๙๑๓๒ E ๗๒๙๐๕๑ N (๐๖° ๓๕.๔๐.๒"N ๑๐๐°๐๔.๓๙.๕"E)
ค่าพิกัดที่ ๘ ๖๑๙๑๕๕ E ๗๒๙๑๑๒ N (๐๖° ๓๕.๔๒.๒"N ๑๐๐°๐๔.๔๐.๒"E)
ค่าพิกัดที่ ๙ ๖๑๙๑๖๘ E ๗๒๙๑๖๖ N (๐๖° ๓๕.๔๑.๙"N ๑๐๐°๐๔.๔๐.๖"E)
ค่าพิกัดที่ ๑๐ ๖๑๙๒๓๑ E ๗๒๙๑๕๘ N (๐๖° ๓๕.๔๓.๗"N ๑๐๐°๐๔.๔๒.๗"E)
ค่าพิกัดที่ ๑๑ ๖๑๙๒๒๙ E ๗๒๙๑๒๘ N (๐๖° ๓๕.๔๒.๗"N ๑๐๐°๐๔.๔๒.๖"E)
ค่าพิกัดที่ ๑๒ ๖๑๙๒๖๘ E ๗๒๙๑๒๙ N (๐๖° ๓๕.๔๒.๗"N ๑๐๐°๐๔.๔๓.๙"E)
ค่าพิกัดที่ ๑๓ ๖๑๙๒๗๑ E ๗๒๙๑๘๙ N (๐๖° ๓๕.๔๔.๗"N ๑๐๐°๐๔.๔๔.๐"E)

มูลค่าความเสียหายด้านป่าไม้ ๒,๑๑๖,๙๒๓.๗๐ บาท (เงินสองล้านหนึ่งแสนหนึ่งหมื่นหกพันเก้าร้อยยี่สิบสามบาท เจ็ดสิบสตางค์)

๖ แหล่งข่าว...

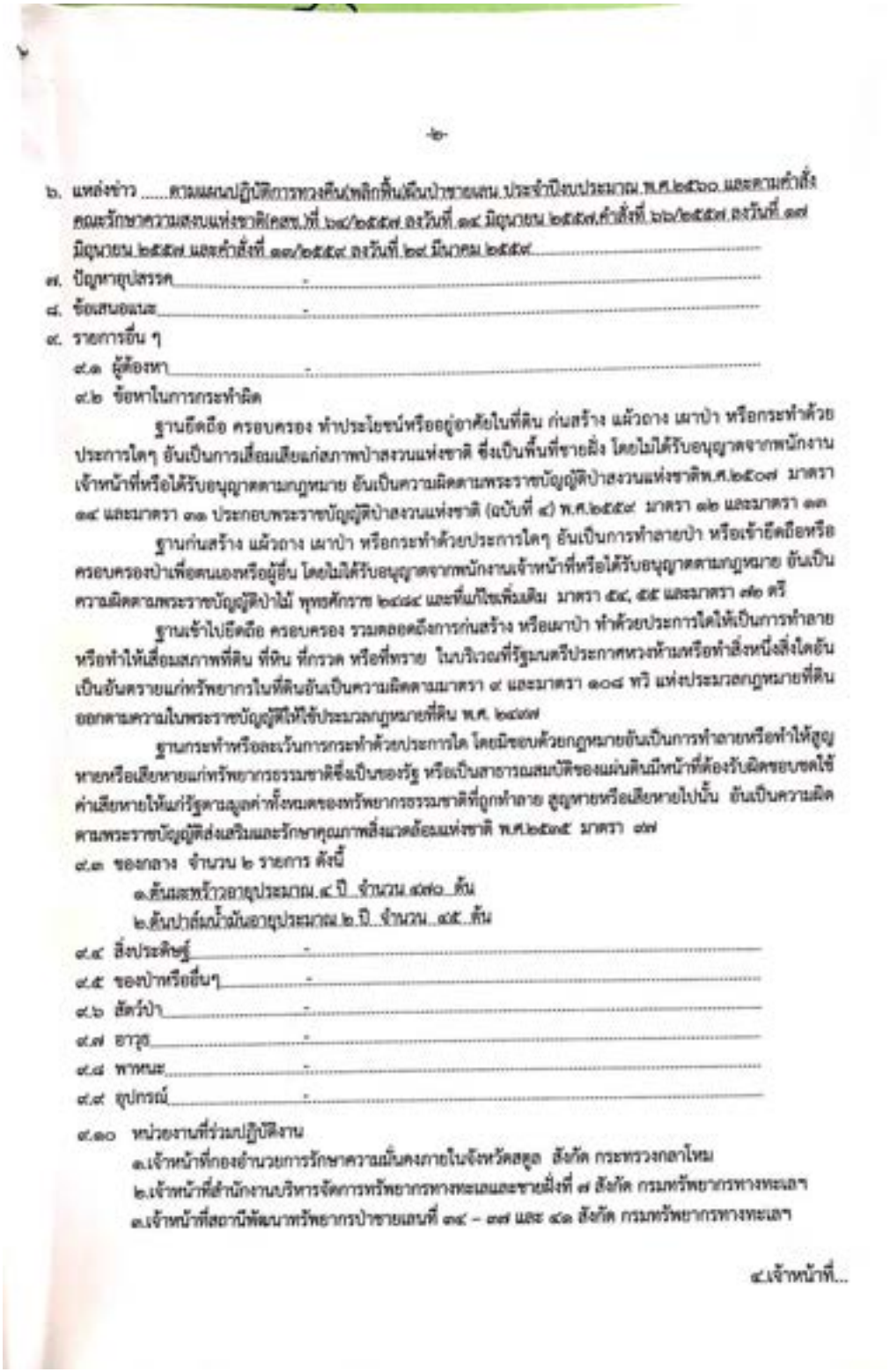

-๒-

๖. แหล่งข่าว .....ตามผลการปฏิบัติการทวงคืนผืนป่าของคสช. ประจำปีงบประมาณ พ.ศ.๒๕๖๐ และตามคำสั่งคณะรักษาความสงบแห่งชาติ(คสช.)ที่ ๖๗/๒๕๕๗ ลงวันที่ ๑๔ มิถุนายน ๒๕๕๗,คำสั่งที่ ๖๘/๒๕๕๗ ลงวันที่ ๑๗ มิถุนายน ๒๕๕๗ และคำสั่งที่ ๑๐๗/๒๕๕๙ ลงวันที่ ๒๙ มีนาคม ๒๕๕๙

๗. ปัญหาอุปสรรค -

๘. ข้อเสนอแนะ -

๙. รายการอื่น ๆ

๙.๑ ผู้ต้องหา -

๙.๒ ข้อหาในการกระทำผิด

ฐานยึดถือ ครอบครอง ทำประโยชน์หรืออยู่อาศัยในที่ดิน ก่อสร้าง แผ้วถาง เผาป่า หรือกระทำด้วยประการใดๆ อันเป็นการเสื่อมเสียแก่สภาพป่าสงวนแห่งชาติ ซึ่งเป็นพื้นที่ชายฝั่ง โดยไม่ได้รับอนุญาตจากพนักงานเจ้าหน้าที่หรือได้รับอนุญาตตามกฎหมาย อันเป็นความผิดตามพระราชบัญญัติป่าสงวนแห่งชาติ พ.ศ.๒๕๐๗ มาตรา ๑๔ และมาตรา ๓๑ ประกอบพระราชบัญญัติป่าสงวนแห่งชาติ (ฉบับที่ ๔) พ.ศ.๒๕๕๙ มาตรา ๑๒ และมาตรา ๑๓

ฐานก่อสร้าง แผ้วถาง เผาป่า หรือกระทำด้วยประการใดๆ อันเป็นการทำลายป่า หรือเข้ายึดถือหรือครอบครองป่าเพื่อตนเองหรือผู้อื่น โดยไม่ได้รับอนุญาตจากพนักงานเจ้าหน้าที่หรือได้รับอนุญาตตามกฎหมาย อันเป็นความผิดตามพระราชบัญญัติป่าไม้ พุทธศักราช ๒๔๘๔ และที่แก้ไขเพิ่มเติม มาตรา ๕๔, ๕๕ และมาตรา ๗๐ ตรี

ฐานเข้าไปยึดถือ ครอบครอง รวมตลอดถึงการก่อสร้าง หรือเผาป่า ทำด้วยประการใดให้เป็นการทำลายหรือทำให้เสื่อมสภาพที่ดิน ที่หิน ที่กรวด หรือที่ทราย ในบริเวณที่รัฐมนตรีประกาศหวงห้ามหรือทำสิ่งหนึ่งสิ่งใดอันเป็นอันตรายแก่ทรัพยากรในที่ดินอันเป็นความผิดตามมาตรา ๙ และมาตรา ๑๐๘ ทวิ แห่งประมวลกฎหมายที่ดิน ออกตามความในพระราชบัญญัติให้ใช้ประมวลกฎหมายที่ดิน พ.ศ. ๒๔๙๗

ฐานกระทำหรือละเว้นการกระทำด้วยประการใด โดยมิชอบด้วยกฎหมายอันเป็นการทำลายหรือทำให้สูญหายหรือเสียหายแก่ทรัพยากรธรรมชาติซึ่งเป็นของรัฐ หรือเป็นสาธารณสมบัติของแผ่นดินมีหน้าที่ต้องรับผิดชอบชดใช้ค่าเสียหายให้แก่รัฐตามมูลค่าทั้งหมดของทรัพยากรธรรมชาติที่ถูกทำลาย สูญหายหรือเสียหายไปนั้น อันเป็นความผิดตามพระราชบัญญัติส่งเสริมและรักษาคุณภาพสิ่งแวดล้อมแห่งชาติ พ.ศ.๒๕๓๕ มาตรา ๗๗

๙.๓ ของกลาง จำนวน ๒ รายการ ดังนี้

๑.ต้นสนทะเลอายุประมาณ ๔ ปี จำนวน ๔๗๐ ต้น

๒.ต้นปาล์มน้ำมันอายุประมาณ ๒ ปี จำนวน ๑๕ ต้น

๙.๔ สิ่งประดิษฐ์ -

๙.๕ ของป่าหรือของอื่นๆ -

๙.๖ สัตว์ป่า -

๙.๗ อาวุธ -

๙.๘ พาหนะ -

๙.๙ อุปกรณ์ -

๙.๑๐ หน่วยงานที่ร่วมปฏิบัติงาน

๑.เจ้าหน้าที่กองอำนวยการรักษาความมั่นคงภายในจังหวัดสตูล สังกัด กระทรวงกลาโหม

๒.เจ้าหน้าที่สำนักงานบริหารจัดการทรัพยากรทางทะเลและชายฝั่งที่ ๗ สังกัด กรมทรัพยากรทางทะเลฯ

๓.เจ้าหน้าที่สถานีพัฒนาทรัพยากรป่าชายเลนที่ ๓๔ – ๓๗ และ ๔๑ สังกัด กรมทรัพยากรทางทะเลฯ

๔.เจ้าหน้าที่...

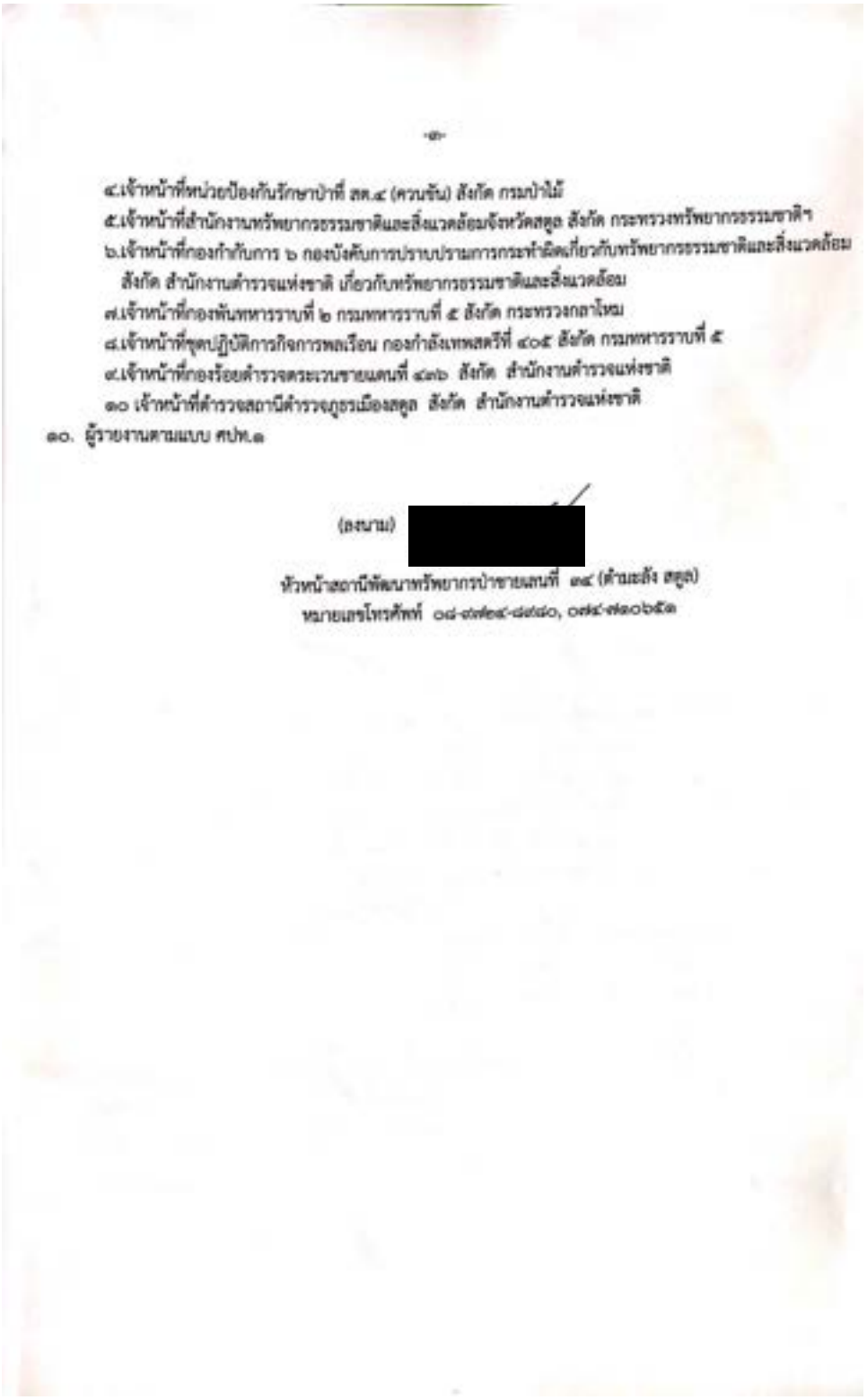

-๗-

๔.เจ้าหน้าที่หน่วยป้องกันรักษาป่าที่ สต.๔ (ควนขัน) สังกัด กรมป่าไม้
๕.เจ้าหน้าที่สำนักงานทรัพยากรธรรมชาติและสิ่งแวดล้อมจังหวัดสตูล สังกัด กระทรวงทรัพยากรธรรมชาติฯ
๖.เจ้าหน้าที่กองกำกับการ ๖ กองบังคับการปราบปรามการกระทำผิดเกี่ยวกับทรัพยากรธรรมชาติและสิ่งแวดล้อม สังกัด สำนักงานตำรวจแห่งชาติ เกี่ยวกับทรัพยากรธรรมชาติและสิ่งแวดล้อม
๗.เจ้าหน้าที่กองพันทหารราบที่ ๒ กรมทหารราบที่ ๕ สังกัด กระทรวงกลาโหม
๘.เจ้าหน้าที่ชุดปฏิบัติการกิจการพลเรือน กองกำลังเทพสตรีที่ ๔๐๕ สังกัด กรมทหารราบที่ ๕
๙.เจ้าหน้าที่กองร้อยตำรวจตระเวนชายแดนที่ ๔๓๖ สังกัด สำนักงานตำรวจแห่งชาติ
๑๐ เจ้าหน้าที่ตำรวจสถานีตำรวจภูธรเมืองสตูล สังกัด สำนักงานตำรวจแห่งชาติ

๑๐. ผู้รายงานตามแบบ ศปท.๑

(ลงนาม) [redacted]

หัวหน้าสถานีพัฒนาทรัพยากรป่าชายแดนที่ ๓๔ (ด้านละลัง สตูล)
หมายเลขโทรศัพท์ ๐๘-๗๓๕๔-๘๗๔๐, ๐๗๔-๗๓๐๖๕๓


(ลงชื่อ)
เจ้าหน้าที่ผู้ตรวจยึด
ตำแหน่ง
405
(ลงชื่อ)
เจ้าหน้าที่ผู้ตรวจยึด
ตำแหน่ง
405
(ลงชื่อ)
เจ้าหน้าที่ผู้ตรวจยึด
ตำแหน่ง
405
(ลงชื่อ)
เจ้าหน้าที่ผู้ตรวจยึด
ตำแหน่ง
405
(ลงชื่อ)
เจ้าหน้าที่ผู้ตรวจยึด
ตำแหน่ง
(ลงชื่อ)
เจ้าหน้าที่ผู้ตรวจยึด
ตำแหน่ง
(ลงชื่อ)
เจ้าหน้าที่ผู้ตรวจยึด
ตำแหน่ง
(ลงชื่อ)
เจ้าหน้าที่ผู้ตรวจยึด
ตำแหน่ง


(ลงชื่อ)
เจ้าหน้าที่ผู้ตรวจยึด
ตำแหน่ง


(ลงชื่อ) เจ้าหน้าที่ผู้ตรวจยึด
ตำแหน่ง
(ลงชื่อ) เจ้าหน้าที่ผู้ตรวจยึด
ตำแหน่ง
(ลงชื่อ) เจ้าหน้าที่ผู้ตรวจยึด
ตำแหน่ง
(ลงชื่อ) เจ้าหน้าที่ผู้ตรวจยึด
ตำแหน่ง
(ลงชื่อ) เจ้าหน้าที่ผู้ตรวจยึด
ตำแหน่ง
(ลงชื่อ) เจ้าหน้าที่ผู้ตรวจยึด
ตำแหน่ง
(ลงชื่อ) เจ้าหน้าที่ผู้ตรวจยึด
ตำแหน่ง
(ลงชื่อ) เจ้าหน้าที่ผู้ตรวจยึด
ตำแหน่ง


(ลงชื่อ)
ตำแหน่ง
เจ้าหน้าที่ผู้ตรวจยืด


(ลงชื่อ)
ตำแหน่ง
(ลงชื่อ)
ตำแหน่ง
(ลงชื่อ)
ตำแหน่ง
(ลงชื่อ)
ตำแหน่ง
(ลงชื่อ)
ตำแหน่ง
(ลงชื่อ)
ตำแหน่ง
(ลงชื่อ)
ตำแหน่ง



(ลงชื่อ) [redacted] งานเจ้าหน้าที่ผู้ตรวจยึด

ตำแหน่ง

(ลงชื่อ) พนักงานเจ้าหน้าที่ผู้ตรวจยึด

(.....)

ตำแหน่ง.....

(ลงชื่อ) พนักงานเจ้าหน้าที่ผู้ตรวจยึด

(.....)

ตำแหน่ง.....

(ลงชื่อ) พนักงานเจ้าหน้าที่ผู้ตรวจยึด

(.....)

ตำแหน่ง.....

(ลงชื่อ) พนักงานเจ้าหน้าที่ผู้ตรวจยึด

(.....)

ตำแหน่ง.....

(ลงชื่อ) พนักงานเจ้าหน้าที่ผู้ตรวจยึด

(.....)

ตำแหน่ง.....

(ลงชื่อ) พนักงานเจ้าหน้าที่ผู้ตรวจยึด

(.....)

ตำแหน่ง.....

(ลงชื่อ) พนักงานเจ้าหน้าที่ผู้ตรวจยึด

(.....)

ตำแหน่ง.....

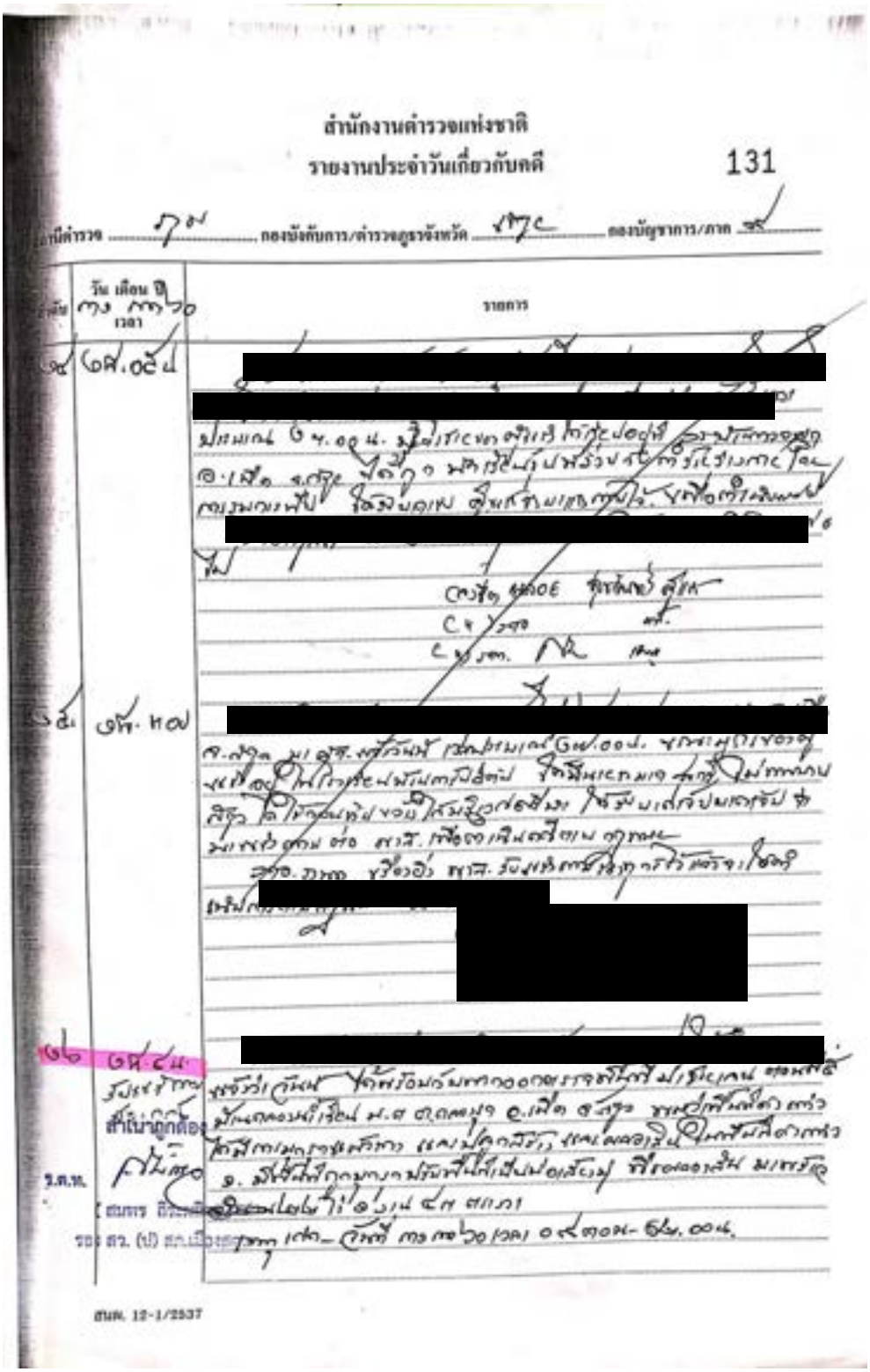

สำนักงานตำรวจแห่งชาติ

รายงานประจำวันเกี่ยวกับคดี 131

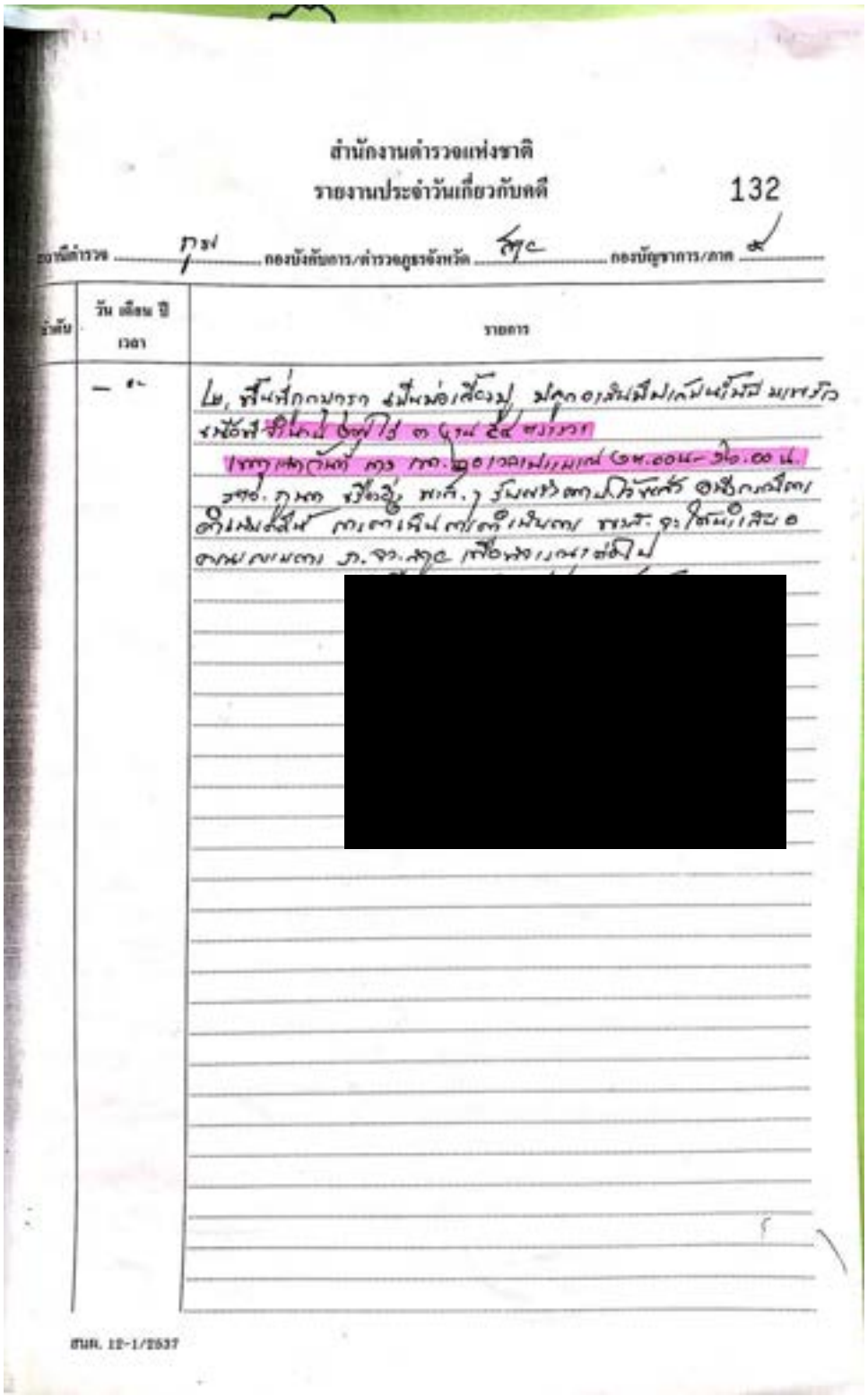

สำนักงานตำรวจแห่งชาติ

รายงานประจำวันเกี่ยวกับคดี 132

[redacted]

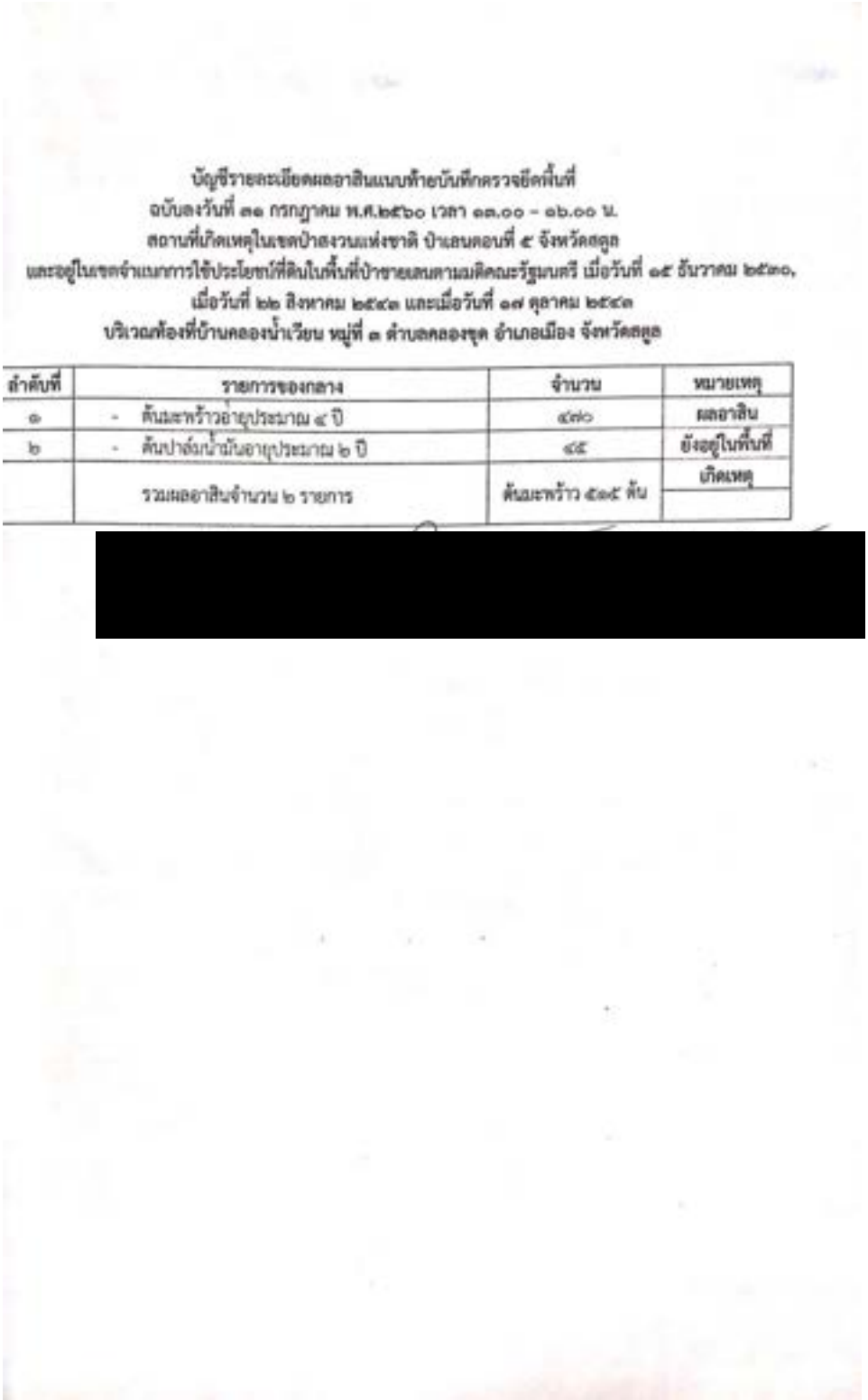

บัญชีรายละเอียดผลอาสินแนบท้ายบันทึกตรวจยึดพื้นที่
ฉบับลงวันที่ ๓๑ กรกฎาคม พ.ศ.๒๕๖๐ เวลา ๑๓.๐๐ - ๑๖.๐๐ น.
สถานที่เกิดเหตุในเขตป่าสงวนแห่งชาติ ป่าแอบคอนที่ ๕ จังหวัดสตูล
และอยู่ในเขตจำแนกการใช้ประโยชน์ที่ดินในพื้นที่ป่าชายเลนตามมติคณะรัฐมนตรี เมื่อวันที่ ๑๕ ธันวาคม ๒๕๓๐,
เมื่อวันที่ ๒๒ สิงหาคม ๒๕๔๓ และเมื่อวันที่ ๑๗ ตุลาคม ๒๕๔๓
บริเวณท้องที่บ้านคลองน้ำเวียบ หมู่ที่ ๓ ตำบลคลองขุด อำเภอเมือง จังหวัดสตูล

ลำดับที่	รายการของกลาง	จำนวน	หมายเหตุ
๑	- ต้นและหว้าวอายุประมาณ ๔ ปี	๔๗๐	ผลอาสิน
๒	- ต้นปาล์มน้ำมันอายุประมาณ ๒ ปี	๔๕	ยังอยู่ในพื้นที่
	รวมผลอาสินจำนวน ๒ รายการ	ต้นและหว้า ๕๑๕ ต้น	เกิดเหตุ

[redacted]

แนบที่สำเนา

บริเวณที่เกิดเหตุ แนบท้ายบันทึกการตรวจยึดพื้นที่ ฉบับลงวันที่ ๓๑ กรกฎาคม พ.ศ.๒๕๖๐ เวลา ๑๓.๐๐–๑๖.๐๐ น.

สถานที่เกิดเหตุในเขตป่าสงวนแห่งชาติ ป่าเลนลอนที่ ๕ จังหวัดสตูล

และอยู่ในเขตจำแนกการใช้ประโยชน์ที่ดินในพื้นที่ป่าชายเลนตามมติคณะรัฐมนตรี เมื่อวันที่ ๑๕ ธันวาคม ๒๕๓๐,

เมื่อวันที่ ๒๒ สิงหาคม ๒๕๔๓ และเมื่อวันที่ ๑๗ ตุลาคม ๒๕๔๓

บริเวณท้องที่บ้านคลองน้ำเวียน หมู่ที่ ๓ ตำบลคลองขุด อำเภอเมือง จังหวัดสตูล

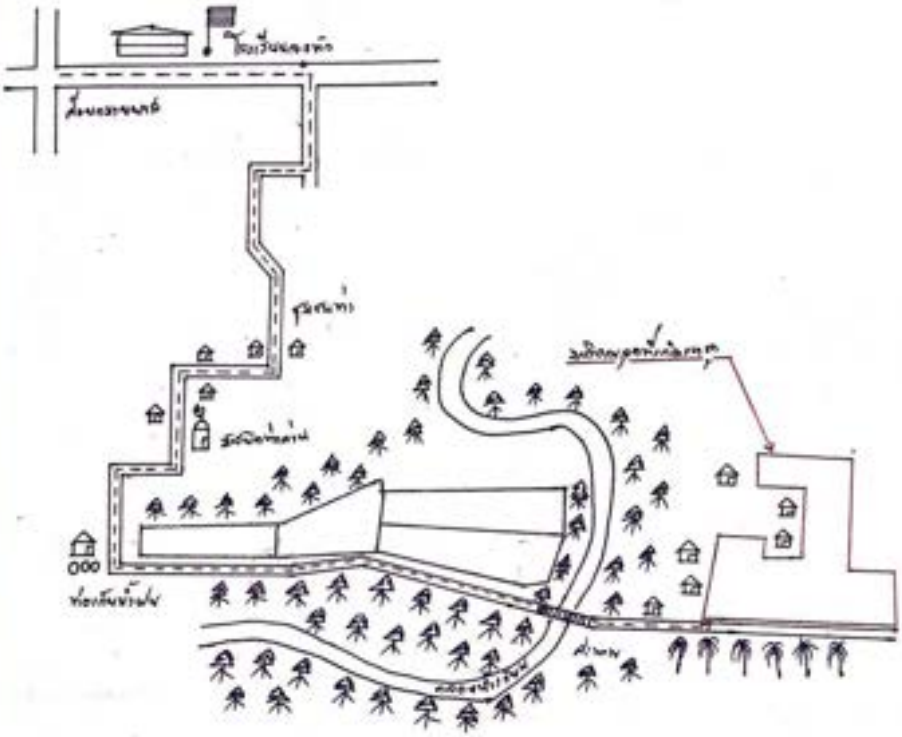

[redacted]

องค์การบริหารจัดการก๊าซเรือนกระจก (องค์การมหาชน)

Thailand Greenhouse Gas Management Organization (Public Organization)

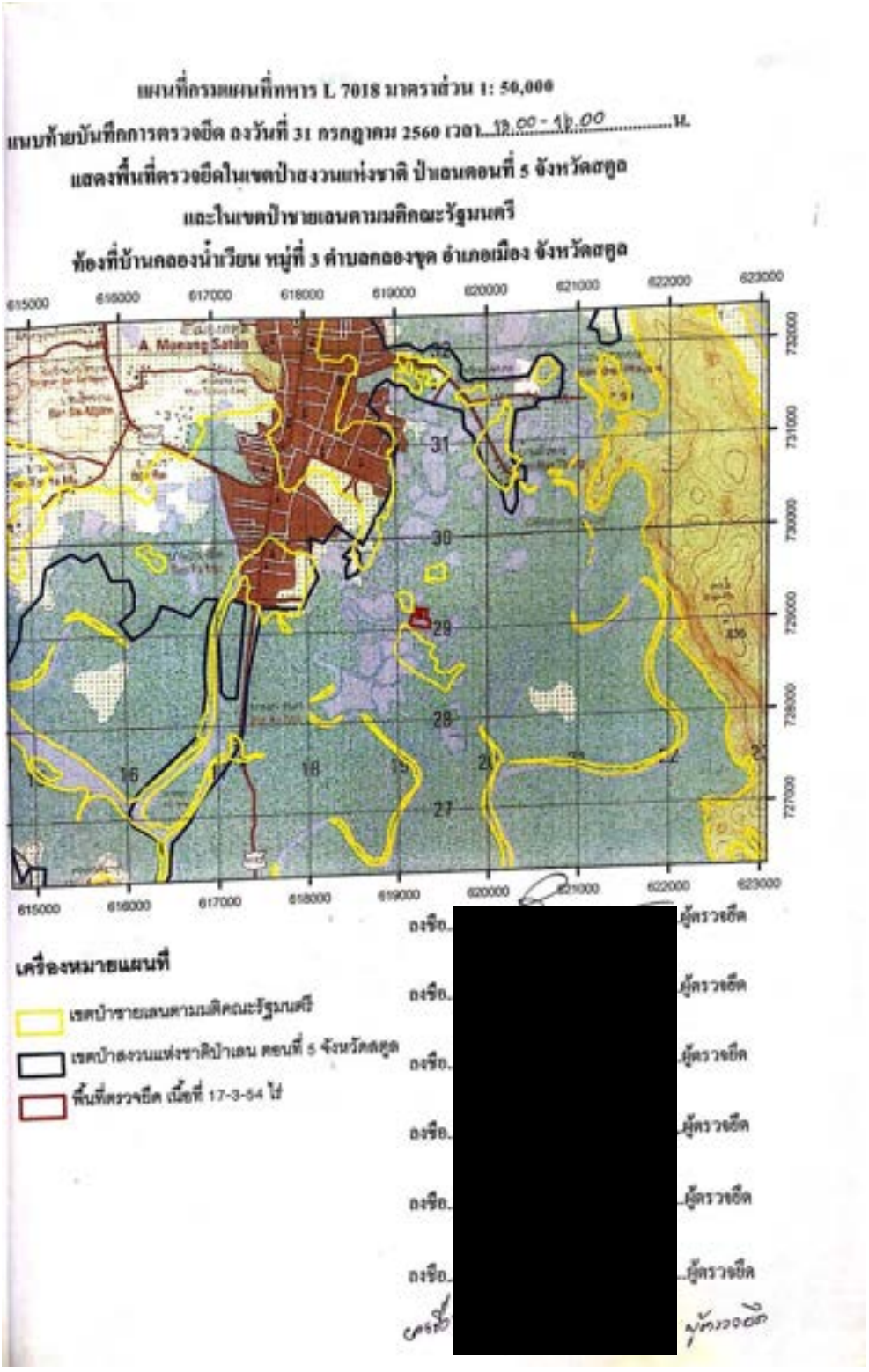
แผนที่กรมแผนที่ทหาร L 7018 มาตราส่วน 1: 50,000
แนบท้ายบันทึกการตรวจยึด ลงวันที่ 31 กรกฎาคม 2560 เวลา 13.00 - 15.00 น.
แสดงพื้นที่ตรวจยึดในเขตป่าสงวนแห่งชาติ ป่าแอนคอนที่ 5 จังหวัดสกลฯ
และในเขตป่าชายเลนตามมติคณะรัฐมนตรี
ท้องที่บ้านคลองน้ำเวียน หมู่ที่ 3 ตำบลกองชุด อำเภอเมือง จังหวัดสกลฯ
A. Mueang Satun
เครื่องหมายแผนที่
เขตป่าชายเลนตามมติคณะรัฐมนตรี
เขตป่าสงวนแห่งชาติป่าแอน ตอนที่ 5 จังหวัดสกลฯ
พื้นที่ตรวจยึด เนื้อที่ 17-3-54 ไร่
ผู้ตรวจยึด

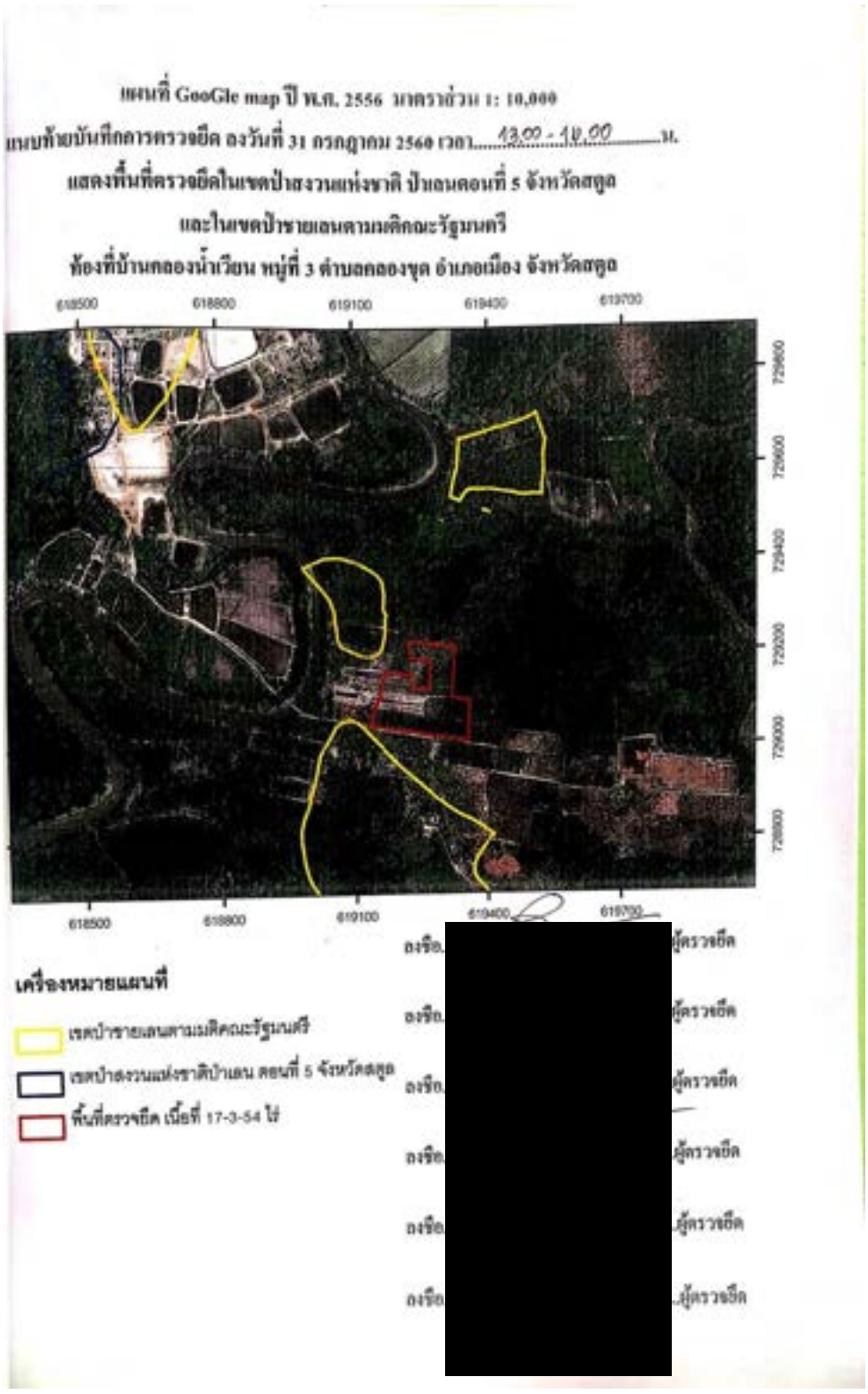
แผนที่ GooGle map ปี พ.ศ. 2556 มาตราส่วน 1: 10,000
แนบท้ายบันทึกการตรวจยึด ลงวันที่ 31 กรกฎาคม 2560 เวลา 13.00 - 19.00 น.
แสดงพื้นที่ตรวจยึดในเขตป่าสงวนแห่งชาติ ป่าแม่ลอนตอนที่ 5 จังหวัดสตูล
และในเขตป่าชายเลนตามมติคณะรัฐมนตรี
ท้องที่บ้านคลองน้ำเวียน หมู่ที่ 3 ตำบลคลองขุด อำเภอเมือง จังหวัดสตูล
618500
618800
619100
619400
619700
729600
729800
729400
729200
729000
728800
เครื่องหมายแผนที่
เขตป่าชายเลนตามมติคณะรัฐมนตรี
เขตป่าสงวนแห่งชาติป่าแม่ลอน ตอนที่ 5 จังหวัดสตูล
พื้นที่ตรวจยึด เนื้อที่ 17-3-54 ไร่
ลงชื่อ ผู้ตรวจยึด
ลงชื่อ ผู้ตรวจยึด
ลงชื่อ ผู้ตรวจยึด
ลงชื่อ ผู้ตรวจยึด
ลงชื่อ ผู้ตรวจยึด
ลงชื่อ ผู้ตรวจยึด


แบบท้ายบันทึกการตรวจยึด ลงวันที่ 31 กรกฎาคม 2560 เวลา 13.00 - 16.00 น.
แสดงพื้นที่ตรวจยึดในเขตป่าสงวนแห่งชาติ ป่าแอนตอนที่ 5 จังหวัดสตูล
และในเขตป่าชายเลนตามมติคณะรัฐมนตรี
ท้องที่บ้านคลองน้ำเวียน หมู่ที่ 3 ตำบลคลองขุด อำเภอเมือง จังหวัดสตูล
618500
618800
619100
619400
619700
620000
729800
729600
729400
729200
729000
728800
เครื่องหมายแผนที่
เขตป่าชายเลนตามมติคณะรัฐมนตรี
เขตป่าสงวนแห่งชาติป่าแอน ตอนที่ 5 จังหวัดสตูล
พื้นที่ตรวจยึด เนื้อที่ 17-3-54 ไร่
[redacted]


โครงการแผนที่ภาพถ่ายทางอากาศออร์โธสี กระทรวงเกษตรฯ พ.ศ. 2545 มาตราส่วน 1: 10,000
แนบท้ายบันทึกการตรวจยึด ลงวันที่ 31 กรกฎาคม 2560 เวลา 13.00 - 16.00 น.
แสดงพื้นที่ตรวจยึดในเขตป่าสงวนแห่งชาติ ป่าแม่ลอนที่ 5 จังหวัดสตูล
และในเขตป่าชายแดนตามมติคณะรัฐมนตรี
ท้องที่บ้านคลองน้ำเวียน หมู่ที่ 3 ตำบลคลองขุด อำเภอเมือง จังหวัดสตูล
618500
618800
619100
619400
619700
726800
726600
726400
726200
726000
เครื่องหมายแผนที่
เขตป่าสงวนแห่งชาติป่าแม่ลอน ตอนที่ 5 จังหวัดสตูล
พื้นที่ตรวจยึด เนื้อที่ 17-3-54 ไร่
เขตป่าชายแดนตามมติคณะรัฐมนตรี
ลงชื่อ ผู้ตรวจยึด
ลงชื่อ ผู้ตรวจยึด
ลงชื่อ ผู้ตรวจยึด
ลงชื่อ ผู้ตรวจยึด
ลงชื่อ ผู้ตรวจยึด
ลงชื่อ ผู้ตรวจยึด

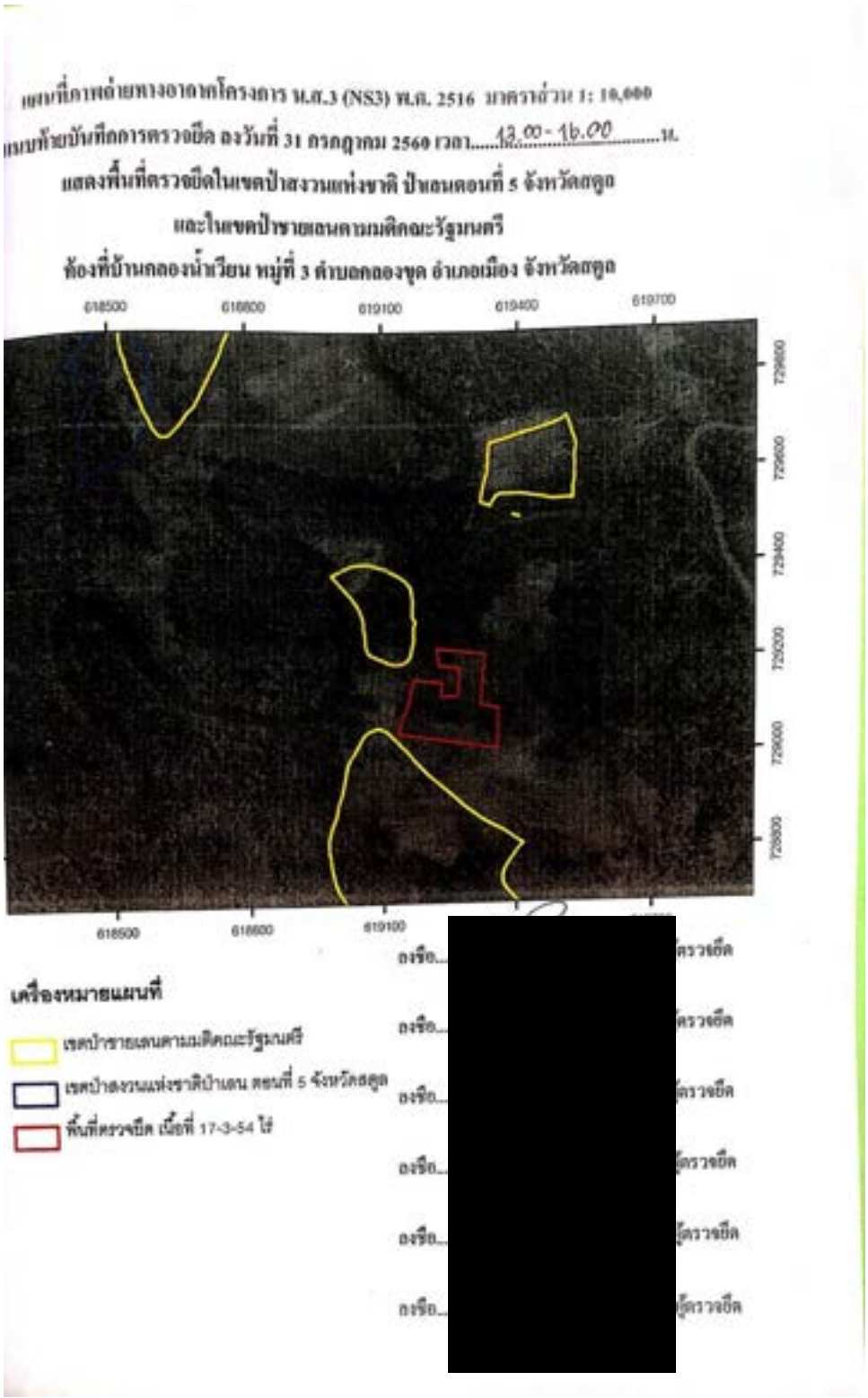
แผนที่ภาพถ่ายทางอากาศโครงการ น.ส.3 (NS3) พ.ศ. 2516 มาตราส่วน 1: 10,000
แนบท้ายบันทึกการตรวจยึด ลงวันที่ 31 กรกฎาคม 2560 เวลา 13.00 - 16.00 น.
แสดงพื้นที่ตรวจยึดในเขตป่าสงวนแห่งชาติ ป่าแดนตอนที่ 5 จังหวัดสตูล
และในเขตป่าชายแดนตามมติคณะรัฐมนตรี
ท้องที่บ้านคลองน้ำเวียน หมู่ที่ 3 ตำบลคลองขุด อำเภอเมือง จังหวัดสตูล
618500
618600
619100
619400
619700
729800
729600
729400
729200
729000
728800
เครื่องหมายแผนที่
เขตป่าชายแดนตามมติคณะรัฐมนตรี
เขตป่าสงวนแห่งชาติป่าแดน ตอนที่ 5 จังหวัดสตูล
พื้นที่ตรวจยึด เนื้อที่ 17-3-54 ไร่
[redacted]

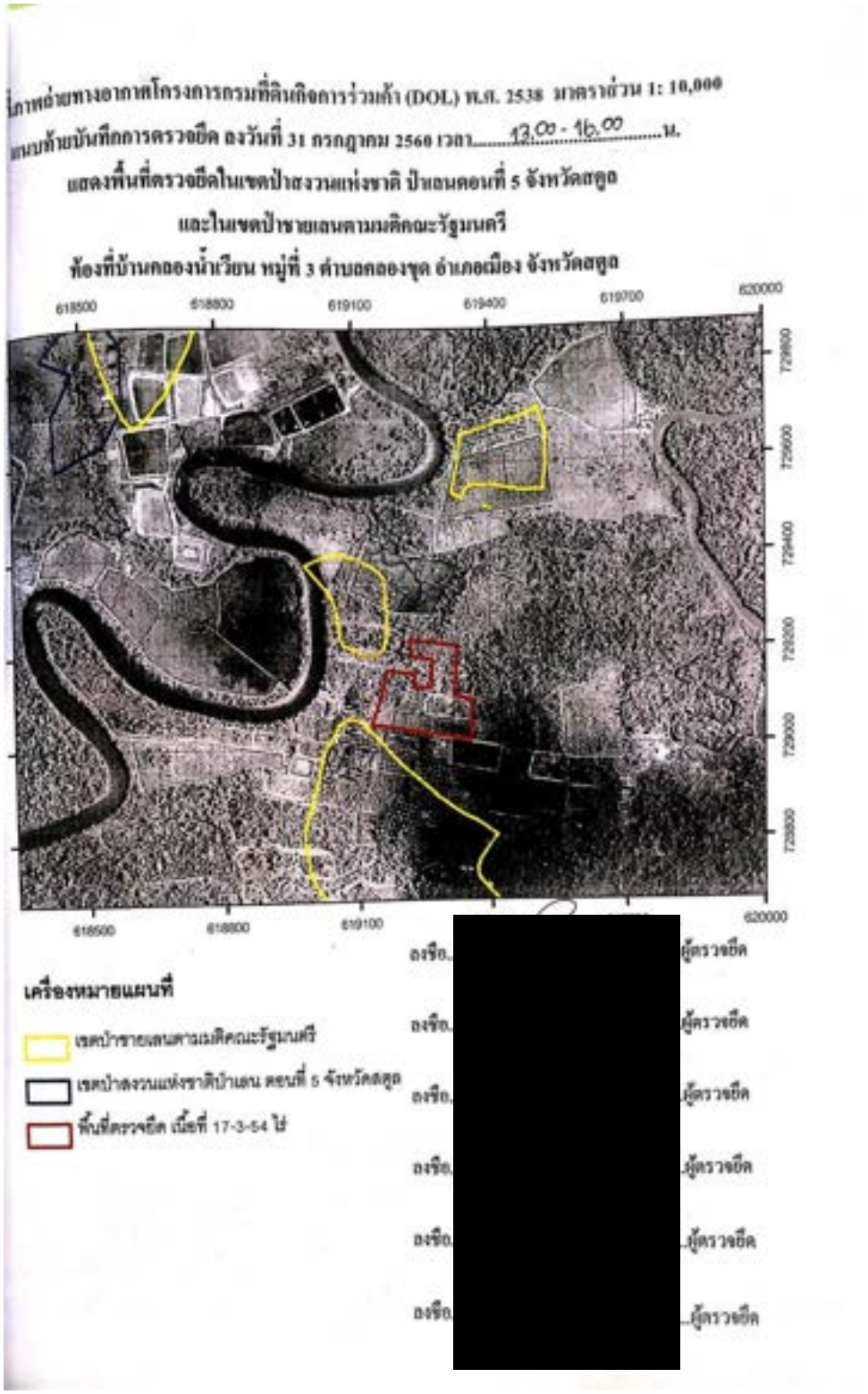
ภาพถ่ายทางอากาศโครงการกรมที่ดินกิจการร่วมค้า (DOL) พ.ศ. 2538 มาตราส่วน 1: 10,000
แนบท้ายบันทึกการตรวจยึด ลงวันที่ 31 กรกฎาคม 2560 เวลา 13.00 - 16.00 น.
แสดงพื้นที่ตรวจยึดในเขตป่าสงวนแห่งชาติ ป่าแดนตอนที่ 5 จังหวัดสตูล
และในเขตป่าชายเลนตามมติคณะรัฐมนตรี
ท้องที่บ้านคลองน้ำเวียน หมู่ที่ 3 ตำบลคลองขุด อำเภอเมือง จังหวัดสตูล
618500
618800
619100
619400
619700
620000
729800
729600
729400
729200
729000
728800
เครื่องหมายแผนที่
เขตป่าชายเลนตามมติคณะรัฐมนตรี
เขตป่าสงวนแห่งชาติป่าแดน ตอนที่ 5 จังหวัดสตูล
พื้นที่ตรวจยึด เนื้อที่ 17-3-54 ไร่
ลงชื่อ ผู้ตรวจยึด
ลงชื่อ ผู้ตรวจยึด
ลงชื่อ ผู้ตรวจยึด
ลงชื่อ ผู้ตรวจยึด
ลงชื่อ ผู้ตรวจยึด
ลงชื่อ ผู้ตรวจยึด

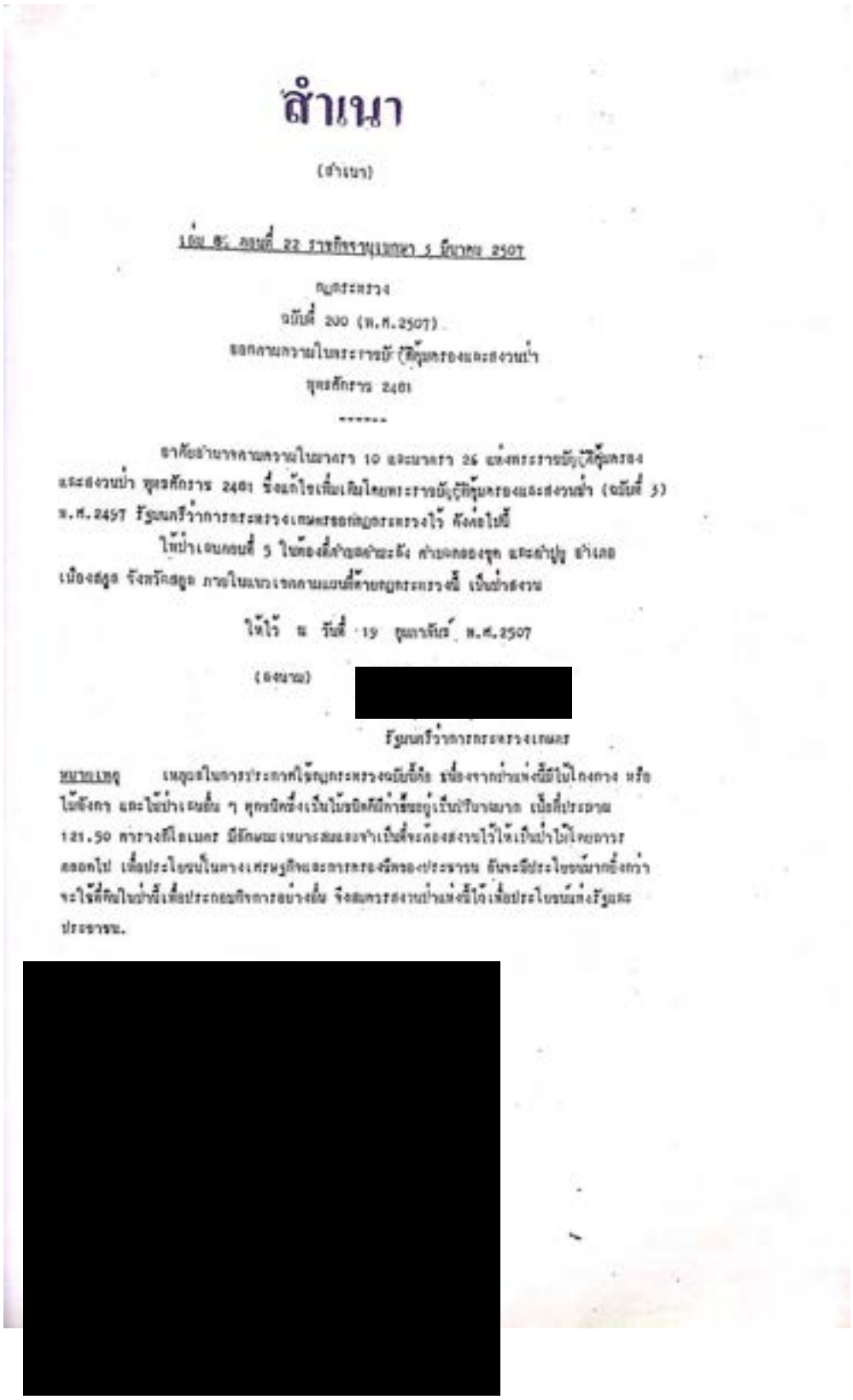

สำเนา

(สำเนา)

เล่ม ๕๐ ตอนที่ 22 ราชกิจจานุเบกษา 5 มีนาคม 2507

กฎกระทรวง

ฉบับที่ 200 (พ.ศ.2507)

ออกตามความในพระราชบัญญัติคุ้มครองและสงวนป่า

พุทธศักราช 2481

อาศัยอำนาจตามความในมาตรา 10 และมาตรา 26 แห่งพระราชบัญญัติคุ้มครองและสงวนป่า พุทธศักราช 2481 ซึ่งแก้ไขเพิ่มเติมโดยพระราชบัญญัติคุ้มครองและสงวนป่า (ฉบับที่ 3) พ.ศ.2497 รัฐมนตรีว่าการกระทรวงเกษตรออกกฎกระทรวงไว้ ดังต่อไปนี้

ให้ป่าเสนตอนที่ 5 ในท้องที่ตำบลตำนะลัง ตำบลตลองขุด และตำปูญ อำเภอเมืองสตูล จังหวัดสตูล ภายในแนวเขตตามแผนที่ท้ายกฎกระทรวงนี้ เป็นป่าสงวน

ให้ไว้ ณ วันที่ 19 กุมภาพันธ์ พ.ศ.2507

(ลงนาม) [redacted]

รัฐมนตรีว่าการกระทรวงเกษตร

หมายเหตุ เหตุผลในการประกาศใช้กฎกระทรวงฉบับนี้คือ เนื่องจากป่าแห่งนี้มีไม้โกงกาง หรือไม้ลังกา และไม้ป่าเสนอื่น ๆ ทุกชนิดซึ่งเป็นไม้ชนิดดีมีค่าขึ้นอยู่เป็นปริมาณมาก เนื้อที่ประมาณ 121.50 ตารางกิโลเมตร มีลักษณะเหมาะสมและจำเป็นที่จะต้องสงวนไว้ให้เป็นป่าไม้โดยถาวรตลอดไป เพื่อประโยชน์ในทางเศรษฐกิจและการครองชีพของประชาชน อันจะมีประโยชน์มากยิ่งกว่าจะใช้ที่ดินในป่านี้เพื่อประกอบกิจการอย่างอื่น จึงสมควรสงวนป่าแห่งนี้ไว้เพื่อประโยชน์แห่งรัฐและประชาชน.

[redacted]

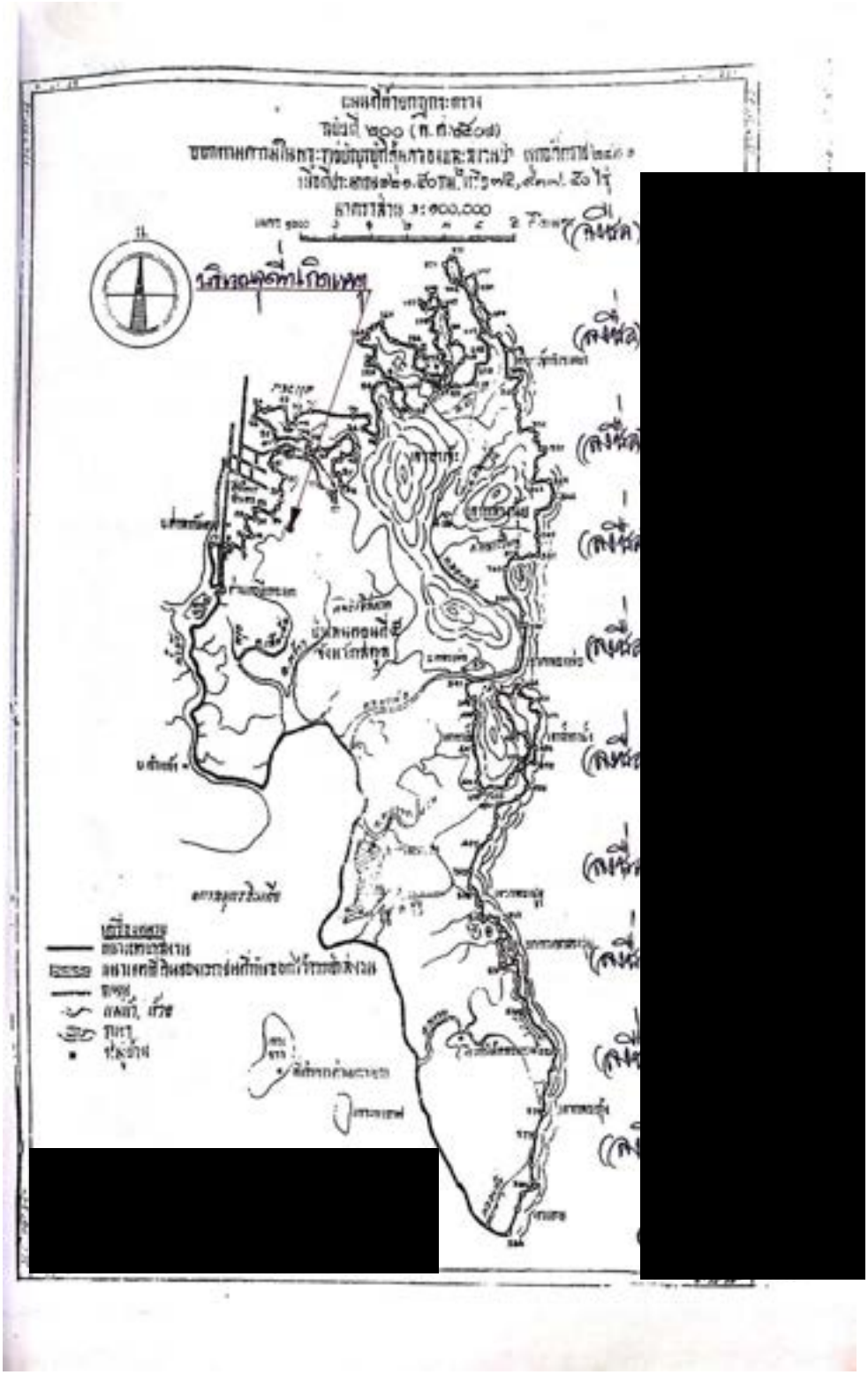
[redacted]



สำเนา

(สำเนา)

บัญชีแสดงการปิดประกาศกฎกระทรวงฉบับที่ 200 (พ.ศ.2507) ออกตามความในพระราชบัญญัติคุ้มครองและสงวนป่า พ.ศ.2481 กำหนดป่าเขตตอน 5 ให้เป็นป่าสงวน

ชื่อ	ตำแหน่ง	สถานที่ปิดประกาศ	วันที่ปิดประกาศ	ลายมือชื่อผู้ปิดประกาศ
[redacted]				


ภาพถ่ายแสดงบริเวณที่เกิดเหตุ การตรวจยึดพื้นที่
แบบท้ายบันทึกการตรวจยึดพื้นที่ ฉบับลงวันที่ ๑๑ กรกฎาคม พ.ศ.๒๕๖๐ เวลา ๑๓.๐๐-๑๖.๐๐ น.
สถานที่เกิดเหตุในเขตป่าสงวนแห่งชาติ ป่าแสนตอบที่ ๕ จังหวัดสตูล
และอยู่ในเขตจำแนกการใช้ประโยชน์พื้นที่ป่าชายเลนตามมติคณะรัฐมนตรี เมื่อวันที่ ๑๕ ธันวาคม ๒๕๓๐,
เมื่อวันที่ ๒๖ สิงหาคม ๒๕๔๒ และเมื่อวันที่ ๑๗ ตุลาคม ๒๕๔๓
บริเวณท้องที่บ้านคลองน้ำเงียน หมู่ที่ ๓ ตำบลคลองขุด อำเภอเมือง จังหวัดสตูล
ภาพที่ ๑ สภาพพื้นที่ด้านทิศเหนือ
ภาพที่ ๒ สภาพพื้นที่ด้านทิศตะวันออก
ภาพที่ ๓ สภาพพื้นที่ด้านทิศตะวันตก
ภาพที่ ๔ สภาพพื้นที่ด้านทิศใต้
[redacted]
[redacted]


ภาพถ่ายแสดงบริเวณที่เกิดเหตุ การตรวจยึดพื้นที่
แนบท้ายบันทึกการตรวจยึดพื้นที่ ฉบับลงวันที่ ๓๑ กรกฎาคม พ.ศ.๒๕๖๐ เวลา ๑๓.๐๐-๑๖.๐๐ น.
สถานที่เกิดเหตุในเขตป่าสงวนแห่งชาติ ป่าเลนคอนที่ ๕ จังหวัดสตูล
และอยู่ในเขตจำแนกการใช้ประโยชน์พื้นที่ป่าชายเลนตามมติคณะรัฐมนตรี เมื่อวันที่ ๑๕ ธันวาคม ๒๕๓๐,
เมื่อวันที่ ๒๒ สิงหาคม ๒๕๔๓ และเมื่อวันที่ ๑๗ ตุลาคม ๒๕๔๓
บริเวณท้องที่บ้านคลองน้ำเวียน หมู่ที่ ๓ ตำบลคลองขุด อำเภอเมือง จังหวัดสตูล
ผลอาสิน มะพร้าว
ผลอาสิน ปาล์มน้ำมัน
สภาพพื้นที่ในแปลง
สภาพพื้นที่ในแปลง

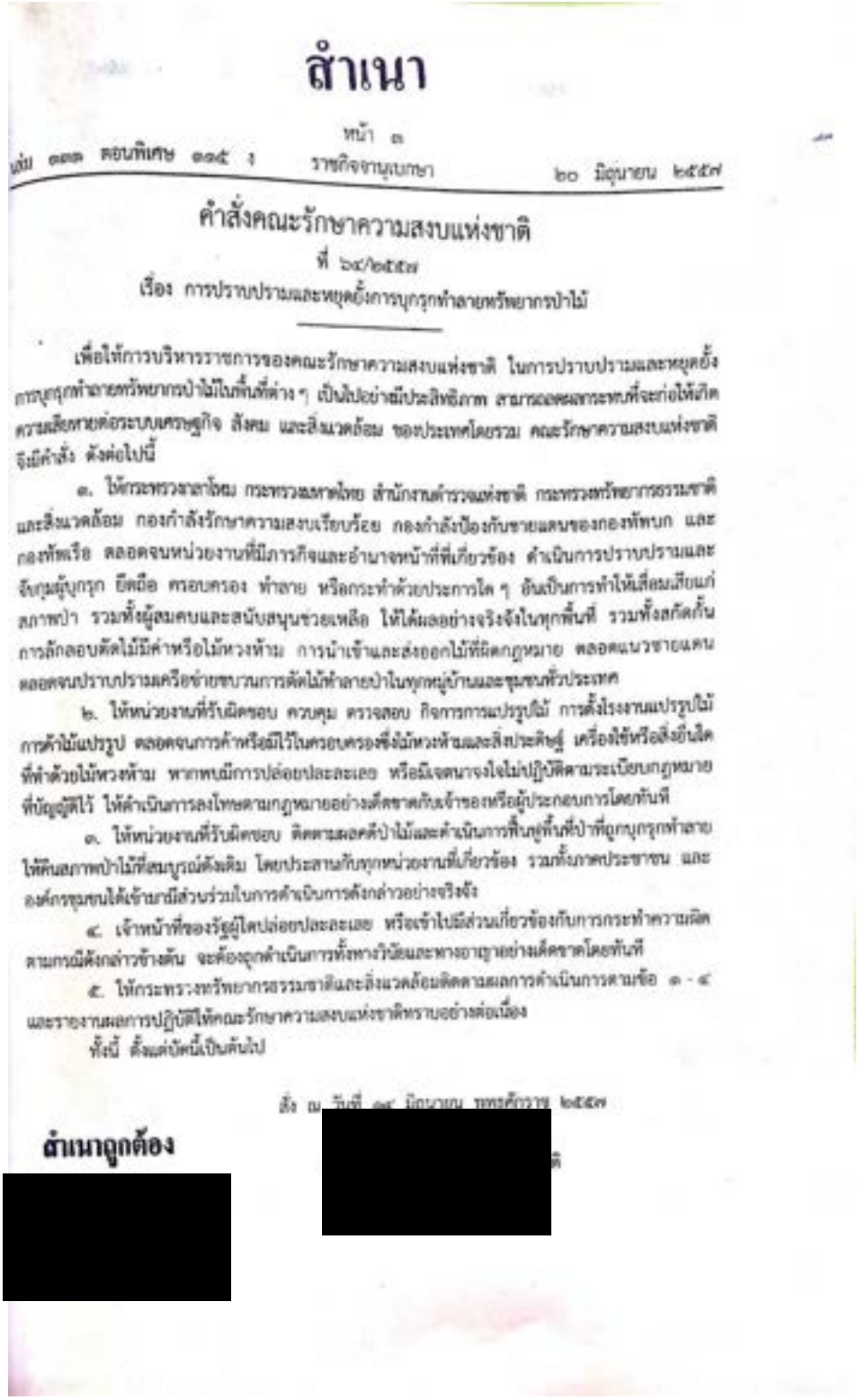

สำเนา

หน้า ๑

เล่ม ๑๓๒ ตอนพิเศษ ๑๑๕ ง ราชกิจจานุเบกษา ๒๐ มิถุนายน ๒๕๕๘

คำสั่งคณะรักษาความสงบแห่งชาติ

ที่ ๖๔/๒๕๕๘

เรื่อง การปราบปรามและหยุดยั้งการบุกรุกทำลายทรัพยากรป่าไม้

เพื่อให้การบริหารราชการของคณะรักษาความสงบแห่งชาติ ในการปราบปรามและหยุดยั้งการบุกรุกทำลายทรัพยากรป่าไม้ในพื้นที่ต่าง ๆ เป็นไปอย่างมีประสิทธิภาพ สามารถลดผลกระทบที่จะก่อให้เกิดความเสียหายต่อระบบเศรษฐกิจ สังคม และสิ่งแวดล้อม ของประเทศโดยรวม คณะรักษาความสงบแห่งชาติจึงมีคำสั่ง ดังต่อไปนี้

๑. ให้กระทรวงมหาดไทย กระทรวงกลาโหม กระทรวงทรัพยากรธรรมชาติและสิ่งแวดล้อม กองกำลังรักษาความสงบเรียบร้อย กองกำลังป้องกันชายแดนของกองทัพบก และกองทัพเรือ ตลอดจนหน่วยงานที่มีภารกิจและอำนาจหน้าที่เกี่ยวข้อง ดำเนินการปราบปรามและจับกุมผู้บุกรุก ยึดถือ ครอบครอง ทำลาย หรือกระทำด้วยประการใด ๆ อันเป็นการทำให้เสื่อมเสียแก่สภาพป่า รวมทั้งผู้สมคบและสนับสนุนช่วยเหลือ ให้ได้ผลอย่างจริงจังในทุกพื้นที่ รวมทั้งสกัดกั้นการลักลอบตัดไม้มีค่าหรือไม้หวงห้าม การนำเข้าและส่งออกไม้ที่ผิดกฎหมาย ตลอดแนวชายแดน ตลอดจนปราบปรามเครือข่ายขบวนการตัดไม้ทำลายป่าในทุกหมู่บ้านและชุมชนทั่วประเทศ

๒. ให้หน่วยงานที่รับผิดชอบ ควบคุม ตรวจสอบ กิจการการแปรรูปไม้ การตั้งโรงงานแปรรูปไม้ การค้าไม้แปรรูป ตลอดจนการค้าพรีออีไว้ในครอบครองซึ่งไม้หวงห้ามและสิ่งประดิษฐ์ เครื่องใช้หรือสิ่งอื่นใดที่ทำด้วยไม้หวงห้าม หากพบมีการปล่อยปละละเลย หรือมีเจตนาจงใจไม่ปฏิบัติตามระเบียบกฎหมายที่บัญญัติไว้ ให้ดำเนินการลงโทษตามกฎหมายอย่างเด็ดขาดกับเจ้าของหรือผู้ประกอบการโดยทันที

๓. ให้หน่วยงานที่รับผิดชอบ ติดตามผลคดีป่าไม้และดำเนินการฟื้นฟูพื้นที่ป่าที่ถูกบุกรุกทำลายให้คืนสภาพป่าไม้ที่สมบูรณ์ดังเดิม โดยประสานกับทุกหน่วยงานที่เกี่ยวข้อง รวมทั้งภาคประชาชน และองค์กรชุมชนได้เข้ามามีส่วนร่วมในการดำเนินการดังกล่าวอย่างจริงจัง

๔. เจ้าหน้าที่ของรัฐผู้ใดปล่อยปละละเลย หรือเข้าไปมีส่วนเกี่ยวข้องกับการกระทำความผิดตามกรณีดังกล่าวข้างต้น จะต้องถูกดำเนินการทั้งทางวินัยและทางอาญาอย่างเด็ดขาดโดยทันที

๕. ให้กระทรวงทรัพยากรธรรมชาติและสิ่งแวดล้อมติดตามผลการดำเนินการตามข้อ ๑ - ๔ และรายงานผลการปฏิบัติให้คณะรักษาความสงบแห่งชาติทราบอย่างต่อเนื่อง

ทั้งนี้ ตั้งแต่บัดนี้เป็นต้นไป

สั่ง ณ วันที่ ๑๙ มิถุนายน พุทธศักราช ๒๕๕๘

สำเนาถูกต้อง

[redacted]

[redacted]

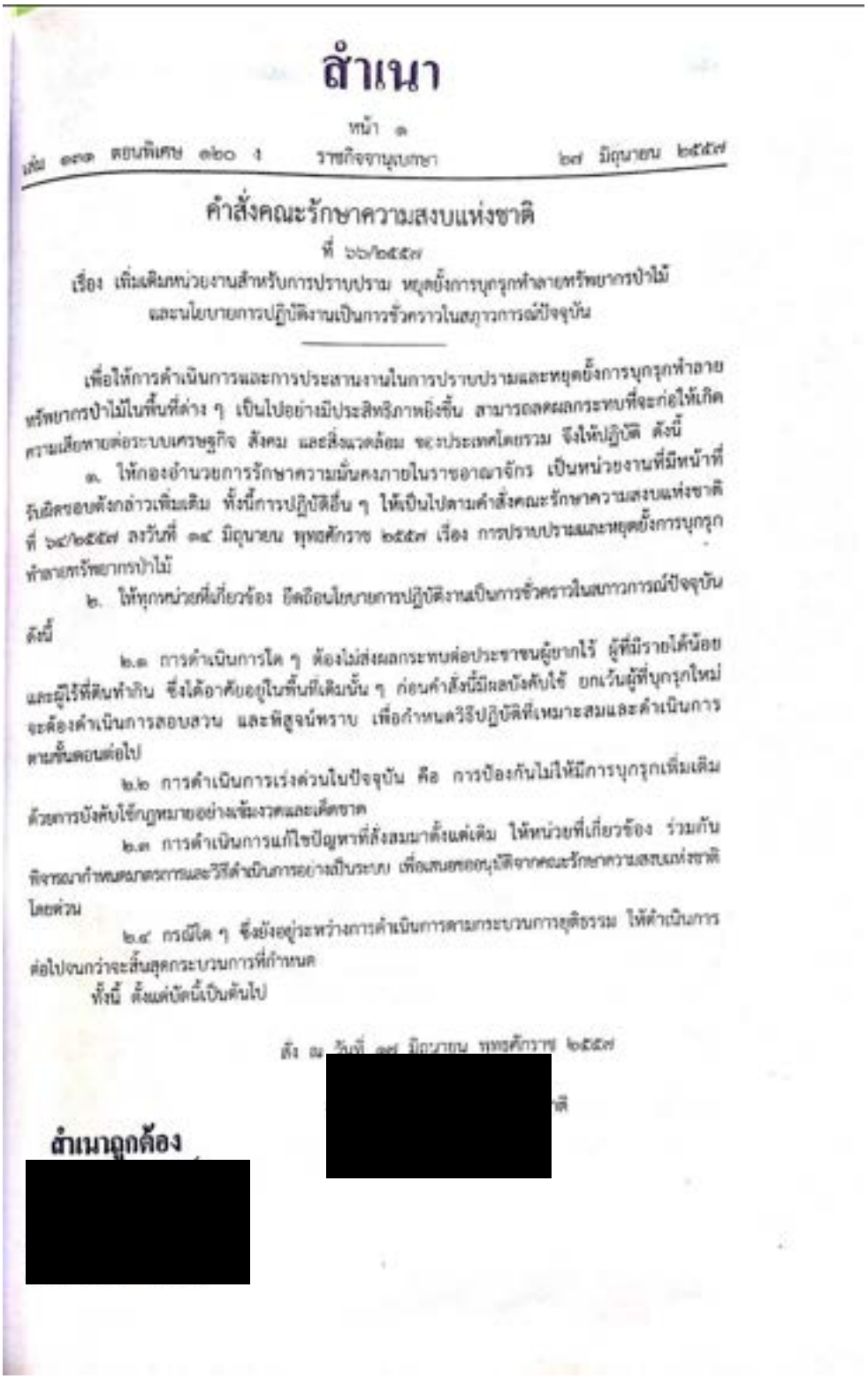

สำเนา

หน้า ๑

เล่ม ๑๓๑ ตอนพิเศษ ๑๒๐ ง ราชกิจจานุเบกษา ๒๗ มิถุนายน ๒๕๕๗

คำสั่งคณะรักษาความสงบแห่งชาติ

ที่ ๖๖/๒๕๕๗

เรื่อง เพิ่มเติมหน่วยงานสำหรับการปราบปราม หยุดยั้งการบุกรุกทำลายทรัพยากรป่าไม้ และนโยบายการปฏิบัติงานเป็นการชั่วคราวในสภาวการณ์ปัจจุบัน

เพื่อให้การดำเนินการและการประสานงานในการปราบปรามและหยุดยั้งการบุกรุกทำลายทรัพยากรป่าไม้ในพื้นที่ต่าง ๆ เป็นไปอย่างมีประสิทธิภาพยิ่งขึ้น สามารถลดผลกระทบที่จะก่อให้เกิดความเสียหายต่อระบบเศรษฐกิจ สังคม และสิ่งแวดล้อม ของประเทศโดยรวม จึงให้ปฏิบัติ ดังนี้

๑. ให้กองอำนวยการรักษาความมั่นคงภายในราชอาณาจักร เป็นหน่วยงานที่มีหน้าที่รับผิดชอบดังกล่าวเพิ่มเติม ทั้งนี้การปฏิบัติอื่น ๆ ให้เป็นไปตามคำสั่งคณะรักษาความสงบแห่งชาติ ที่ ๖๔/๒๕๕๗ ลงวันที่ ๑๔ มิถุนายน พุทธศักราช ๒๕๕๗ เรื่อง การปราบปรามและหยุดยั้งการบุกรุกทำลายทรัพยากรป่าไม้

๒. ให้ทุกหน่วยที่เกี่ยวข้อง ยึดถือนโยบายการปฏิบัติงานเป็นการชั่วคราวในสภาวการณ์ปัจจุบัน ดังนี้

๒.๑ การดำเนินการใด ๆ ต้องไม่ส่งผลกระทบต่อประชาชนผู้ยากไร้ ผู้ที่มีรายได้น้อย และผู้ไร้ที่ดินทำกิน ซึ่งได้อาศัยอยู่ในพื้นที่เดิมนั้น ๆ ก่อนคำสั่งนี้มีผลบังคับใช้ ยกเว้นผู้ที่บุกรุกใหม่จะต้องดำเนินการสอบสวน และพิสูจน์ทราบ เพื่อกำหนดวิธีปฏิบัติที่เหมาะสมและดำเนินการตามขั้นตอนต่อไป

๒.๒ การดำเนินการเร่งด่วนในปัจจุบัน คือ การป้องกันไม่ให้มีการบุกรุกเพิ่มเติม ด้วยการบังคับใช้กฎหมายอย่างเข้มงวดและเด็ดขาด

๒.๓ การดำเนินการแก้ไขปัญหาที่สั่งสมมาตั้งแต่เดิม ให้หน่วยที่เกี่ยวข้อง ร่วมกันพิจารณากำหนดมาตรการและวิธีดำเนินการอย่างเป็นระบบ เพื่อเสนอขออนุมัติจากคณะรักษาความสงบแห่งชาติโดยด่วน

๒.๔ กรณีใด ๆ ซึ่งยังอยู่ระหว่างการดำเนินการตามกระบวนการยุติธรรม ให้ดำเนินการต่อไปจนกว่าจะสิ้นสุดกระบวนการที่กำหนด

ทั้งนี้ ตั้งแต่บัดนี้เป็นต้นไป

สั่ง ณ วันที่ ๒๗ มิถุนายน พุทธศักราช ๒๕๕๗

[redacted]

สำเนาถูกต้อง

[redacted]

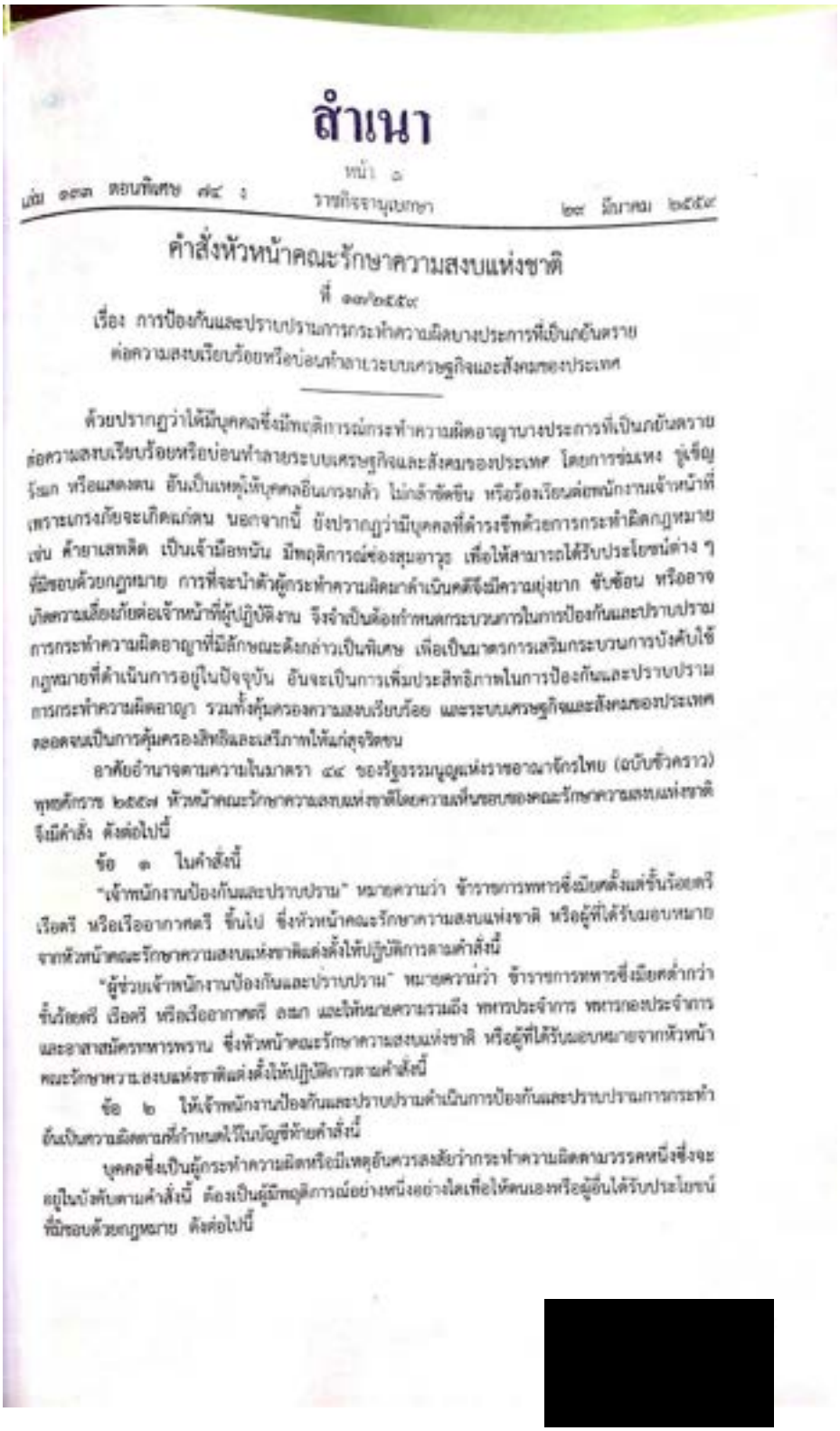

สำเนา

หน้า ๑

เล่ม ๑๓๓ ตอนพิเศษ ๗๕ ง ราชกิจจานุเบกษา ๒๙ มีนาคม ๒๕๕๙

คำสั่งหัวหน้าคณะรักษาความสงบแห่งชาติ

ที่ ๑๗/๒๕๕๙

เรื่อง การป้องกันและปราบปรามการกระทำความผิดบางประการที่เป็นภัยอันตราย
ต่อความสงบเรียบร้อยหรือบ่อนทำลายระบบเศรษฐกิจและสังคมของประเทศ

ด้วยปรากฏว่าได้มีบุคคลซึ่งมีพฤติการณ์กระทำความผิดอาญาบางประการที่เป็นภัยอันตราย ต่อความสงบเรียบร้อยหรือบ่อนทำลายระบบเศรษฐกิจและสังคมของประเทศ โดยการข่มขู่ ชู้เชิญ ยุยง หรือแสดงตน อันเป็นเหตุให้บุคคลอื่นเกรงกลัว ไม่กล้าขัดขืน หรือร้องเรียนต่อพนักงานเจ้าหน้าที่ เพราะเกรงภัยจะเกิดแก่ตน นอกจากนี้ ยังปรากฏว่ามีบุคคลที่ดำรงชีพด้วยการกระทำผิดกฎหมาย เช่น ค้ายาเสพติด เป็นเจ้ามือพนัน มีพฤติการณ์ซ่องสุมอาวุธ เพื่อให้สามารถได้รับประโยชน์ต่าง ๆ ที่มิชอบด้วยกฎหมาย การที่จะนำตัวผู้กระทำความผิดมาดำเนินคดีจึงมีความยุ่งยาก ซับซ้อน หรืออาจเกิดความเสี่ยงภัยต่อเจ้าหน้าที่ผู้ปฏิบัติงาน จึงจำเป็นต้องกำหนดกระบวนการในการป้องกันและปราบปราม การกระทำความผิดอาญาที่มีลักษณะดังกล่าวเป็นพิเศษ เพื่อเป็นมาตรการเสริมกระบวนการบังคับใช้กฎหมายที่ดำเนินการอยู่ในปัจจุบัน อันจะเป็นการเพิ่มประสิทธิภาพในการป้องกันและปราบปราม การกระทำความผิดอาญา รวมทั้งคุ้มครองความสงบเรียบร้อย และระบบเศรษฐกิจและสังคมของประเทศ ตลอดจนเป็นการคุ้มครองสิทธิและเสรีภาพให้แก่สุจริตชน

อาศัยอำนาจตามความในมาตรา ๔๔ ของรัฐธรรมนูญแห่งราชอาณาจักรไทย (ฉบับชั่วคราว) พุทธศักราช ๒๕๕๗ หัวหน้าคณะรักษาความสงบแห่งชาติโดยความเห็นชอบของคณะรักษาความสงบแห่งชาติ จึงมีคำสั่ง ดังต่อไปนี้

ข้อ ๑ ในคำสั่งนี้

"เจ้าพนักงานป้องกันและปราบปราม" หมายความว่า ข้าราชการทหารซึ่งมียศตั้งแต่ชั้นร้อยตรี เรือตรี หรือเรืออากาศตรี ขึ้นไป ซึ่งหัวหน้าคณะรักษาความสงบแห่งชาติ หรือผู้ที่ได้รับมอบหมายจากหัวหน้าคณะรักษาความสงบแห่งชาติแต่งตั้งให้ปฏิบัติการตามคำสั่งนี้

"ผู้ช่วยเจ้าพนักงานป้องกันและปราบปราม" หมายความว่า ข้าราชการทหารซึ่งมียศต่ำกว่าชั้นร้อยตรี เรือตรี หรือเรืออากาศตรี ลงมา และให้หมายความรวมถึง ทหารประจำการ ทหารกองประจำการ และอาสาสมัครทหารพราน ซึ่งหัวหน้าคณะรักษาความสงบแห่งชาติ หรือผู้ที่ได้รับมอบหมายจากหัวหน้าคณะรักษาความสงบแห่งชาติแต่งตั้งให้ปฏิบัติการตามคำสั่งนี้

ข้อ ๒ ให้เจ้าพนักงานป้องกันและปราบปรามดำเนินการป้องกันและปราบปรามการกระทำอันเป็นความผิดตามที่กำหนดไว้ในบัญชีท้ายคำสั่งนี้

บุคคลซึ่งเป็นผู้กระทำความผิดหรือมีเหตุอันควรสงสัยว่ากระทำความผิดตามวรรคหนึ่งซึ่งจะอยู่ในบังคับตามคำสั่งนี้ ต้องเป็นผู้มีพฤติการณ์อย่างหนึ่งอย่างใดเพื่อให้ตนเองหรือผู้อื่นได้รับประโยชน์ที่มิชอบด้วยกฎหมาย ดังต่อไปนี้

[redacted]

(๑) กระทำความผิดโดยการข่มขืนใจให้กระทำการใด ไม่กระทำการใด หรือจำยอมต่อสิ่งใด โดยทำให้กลัวว่าจะเกิดอันตรายต่อชีวิต ร่างกาย เสรีภาพ ชื่อเสียง หรือทรัพย์สินของผู้ถูกข่มขืนใจนั้นเอง หรือของผู้อื่น

(๒) แสดงตนให้บุคคลอื่นเกรงกลัว ไม่กล้าขัดขืนหรือร้องเรียนต่อพนักงานเจ้าหน้าที่ให้ดำเนินการ เพราะเกรงภัยจะเกิดแก่ตน

(๓) ตั้งแต่สองคนขึ้นไปร่วมกันกระทำผิดกฎหมาย

การกระทำตามวรรคหนึ่ง ให้หมายความรวมถึงการใช้ จ้างวาน หรือสนับสนุนการกระทำใด ๆ ที่เป็นการกระทำความผิดตามวรรคหนึ่งด้วย

ข้อ ๓ ในการดำเนินการตามข้อ ๒ ให้เจ้าพนักงานป้องกันและปราบปรามมีอำนาจหน้าที่ดังต่อไปนี้

(๑) ออกคำสั่งเรียกให้บุคคลใดมารายงานตัวต่อเจ้าพนักงานป้องกันและปราบปราม หรือมาให้ถ้อยคำ หรือส่งมอบเอกสารหรือหลักฐานใดที่เกี่ยวกับการกระทำความผิดตามข้อ ๒

(๒) จับกุมตัวบุคคลที่กระทำความผิดซึ่งหน้า และควบคุมตัวผู้ถูกจับนำส่งพนักงานสอบสวน เพื่อดำเนินการต่อไป

(๓) ช่วยเหลือ สนับสนุน หรือเข้าร่วมในการสอบสวนกับพนักงานสอบสวนในความผิดตามข้อ ๒ โดยในการเข้าร่วมดังกล่าวให้ถือว่าเจ้าพนักงานป้องกันและปราบปรามเป็นพนักงานสอบสวนตามประมวลกฎหมายวิธีพิจารณาความอาญา

(๔) เข้าไปในสถานหรือสถานที่ใด ๆ เพื่อตรวจค้น รวมตลอดทั้งค้นบุคคลหรือยานพาหนะใด ๆ ทั้งนี้ เมื่อมีเหตุอันควรสงสัยโดยมีหลักฐานตามสมควรว่าบุคคลซึ่งกระทำความผิดตามข้อ ๒ หลบซ่อนอยู่ หรือมีทรัพย์สินซึ่งมีไว้เป็นความผิด หรือได้มาโดยการกระทำความผิด หรือได้ใช้หรือจะใช้ในการกระทำความผิดตามข้อ ๒ หรือซึ่งอาจใช้เป็นพยานหลักฐานได้ ประกอบกับมีเหตุอันควรเชื่อว่า เนื่องจากการเนิ่นช้ากว่าจะขอหมายค้นมาได้ บุคคลนั้นจะหลบหนีไป หรือทรัพย์สินนั้นจะถูกโยกย้าย ซุกซ่อน ทำลาย หรือทำให้เปลี่ยนสภาพไปจากเดิม

(๕) ยึดหรืออายัดทรัพย์สินที่ค้นพบตาม (๔)

(๖) กระทำการอื่นใดตามที่คณะรักษาความสงบแห่งชาติมอบหมาย

ข้อ ๔ ในกรณีที่มีเหตุอันควรสงสัยโดยมีหลักฐานตามสมควรว่าบุคคลใดได้กระทำความผิดตามข้อ ๒ ให้เจ้าพนักงานป้องกันและปราบปรามมีอำนาจเรียกตัวบุคคลนั้นมาเพื่อสอบถามข้อมูลหรือให้ถ้อยคำอันจะเป็นประโยชน์ต่อการดำเนินการตามข้อ ๒ และในกรณีที่ยังสอบถามไม่แล้วเสร็จจะควบคุมตัวบุคคลนั้นไว้ก็ได้แต่ต้องไม่เกินเจ็ดวัน แต่การควบคุมตัวดังกล่าวต้องควบคุมไว้ในสถานที่อื่นที่มิใช่สถานีตำรวจ ที่คุมขัง ทัณฑสถาน หรือเรือนจำ และจะปฏิบัติต่อบุคคลนั้นในลักษณะเป็นผู้ต้องหามิได้

เมื่อมีเหตุอันจะต้องดำเนินคดีต่อบุคคลที่กระทำความผิดตามวรรคหนึ่งในฐานะเป็นผู้ต้องหา ให้เจ้าพนักงานป้องกันและปราบปรามในฐานะเป็นพนักงานฝ่ายปกครองหรือตำรวจดำเนินการต่อไปตามกฎหมายที่เกี่ยวข้อง

[redacted]

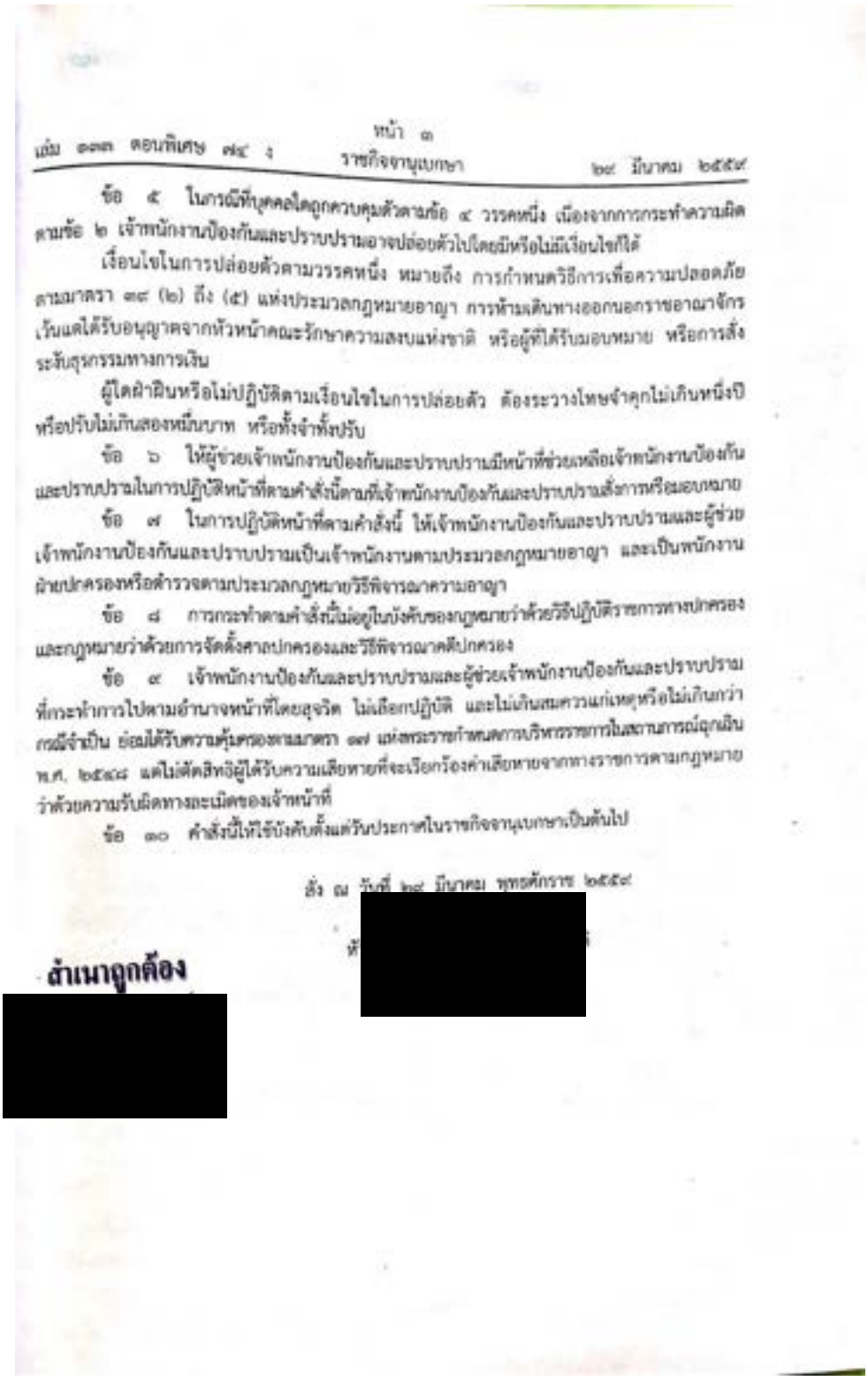

เล่ม ๑๓๓ ตอนพิเศษ ๗๕ ง หน้า ๓ ราชกิจจานุเบกษา ๒๙ มีนาคม ๒๕๕๙

ข้อ ๕ ในการณีที่บุคคลใดถูกควบคุมตัวตามข้อ ๔ วรรคหนึ่ง เนื่องจากการกระทำความผิดตามข้อ ๒ เจ้าพนักงานป้องกันและปราบปรามอาจปล่อยตัวไปโดยมีหรือไม่มีเงื่อนไขก็ได้

เงื่อนไขในการปล่อยตัวตามวรรคหนึ่ง หมายถึง การกำหนดวิธีการเพื่อความปลอดภัยตามมาตรา ๓๙ (๒) ถึง (๕) แห่งประมวลกฎหมายอาญา การห้ามเดินทางออกนอกราชอาณาจักรเว้นแต่ได้รับอนุญาตจากหัวหน้าคณะรักษาความสงบแห่งชาติ หรือผู้ที่ได้รับมอบหมาย หรือการสั่งระงับธุรกรรมทางการเงิน

ผู้ใดฝ่าฝืนหรือไม่ปฏิบัติตามเงื่อนไขในการปล่อยตัว ต้องระวางโทษจำคุกไม่เกินหนึ่งปี หรือปรับไม่เกินสองหมื่นบาท หรือทั้งจำทั้งปรับ

ข้อ ๖ ให้ผู้ช่วยเจ้าพนักงานป้องกันและปราบปรามมีหน้าที่ช่วยเหลือเจ้าพนักงานป้องกันและปราบปรามในการปฏิบัติหน้าที่ตามคำสั่งนี้ตามที่เจ้าพนักงานป้องกันและปราบปรามสั่งการหรือมอบหมาย

ข้อ ๗ ในการปฏิบัติหน้าที่ตามคำสั่งนี้ ให้เจ้าพนักงานป้องกันและปราบปรามและผู้ช่วยเจ้าพนักงานป้องกันและปราบปรามเป็นเจ้าพนักงานตามประมวลกฎหมายอาญา และเป็นพนักงานฝ่ายปกครองหรือตำรวจตามประมวลกฎหมายวิธีพิจารณาความอาญา

ข้อ ๘ การกระทำตามคำสั่งนี้ไม่อยู่ในบังคับของกฎหมายว่าด้วยวิธีปฏิบัติราชการทางปกครองและกฎหมายว่าด้วยการจัดตั้งศาลปกครองและวิธีพิจารณาคดีปกครอง

ข้อ ๙ เจ้าพนักงานป้องกันและปราบปรามและผู้ช่วยเจ้าพนักงานป้องกันและปราบปรามที่กระทำการไปตามอำนาจหน้าที่โดยสุจริต ไม่เลือกปฏิบัติ และไม่เกินสมควรแก่เหตุหรือไม่เกินกว่ากรณีจำเป็น ย่อมได้รับความคุ้มครองตามมาตรา ๑๗ แห่งพระราชกำหนดการบริหารราชการในสถานการณ์ฉุกเฉิน พ.ศ. ๒๕๔๘ แต่ไม่ตัดสิทธิผู้ได้รับความเสียหายที่จะเรียกร้องค่าเสียหายจากทางราชการตามกฎหมายว่าด้วยความรับผิดทางละเมิดของเจ้าหน้าที่

ข้อ ๑๐ คำสั่งนี้ให้ใช้บังคับตั้งแต่วันประกาศในราชกิจจานุเบกษาเป็นต้นไป

สั่ง ณ วันที่ ๒๘ มีนาคม พุทธศักราช ๒๕๕๙

[redacted]

สำเนาถูกต้อง

[redacted]

33. บันทึกการตรวจยึดของแปลง 70-VSD (ม.4 บ้านคลองขุด ต.คลองขุด อ.เมือง จ.สตูล)

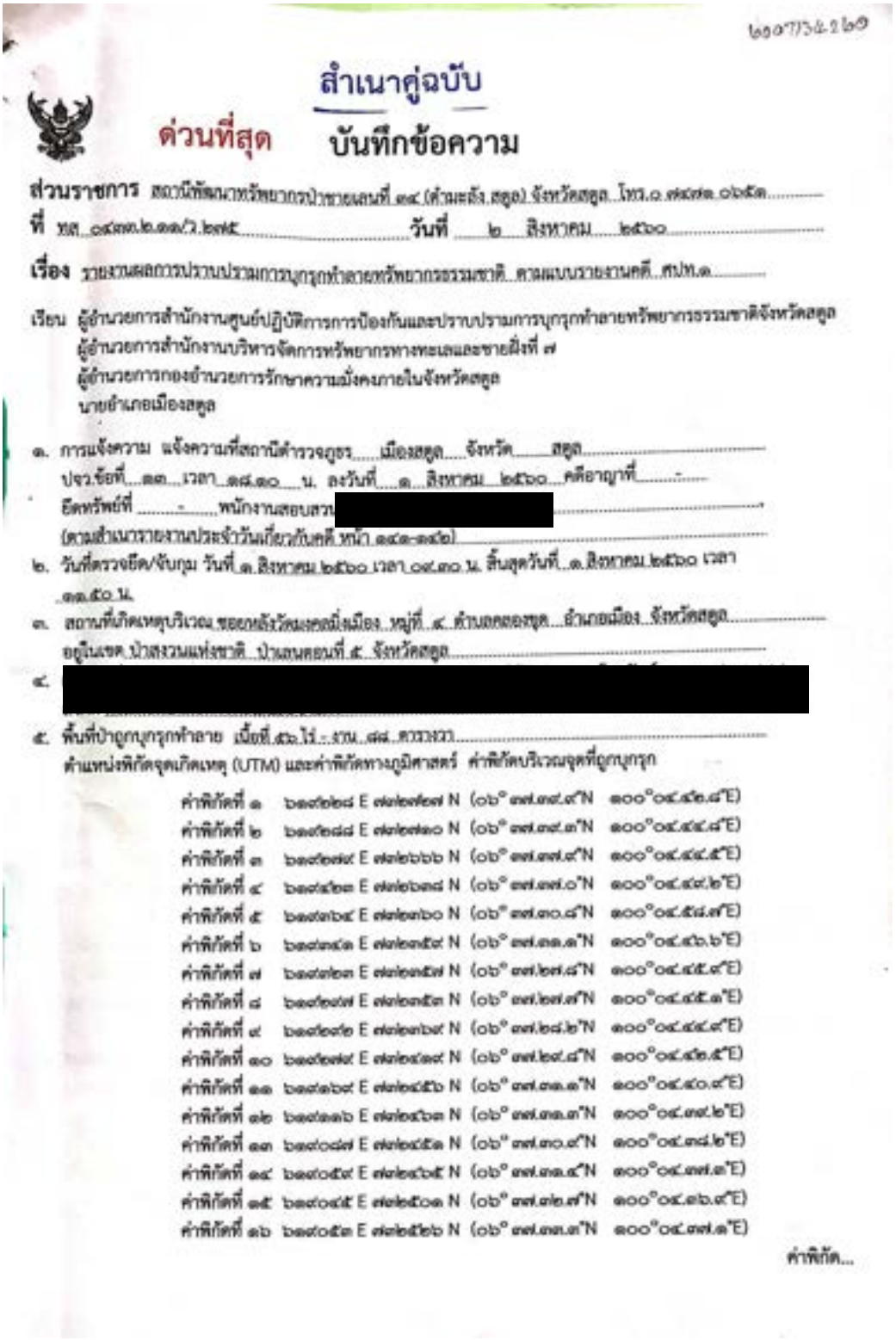

สำเนาคู่ฉบับ

ด่วนที่สุด **บันทึกข้อความ**

ส่วนราชการ สถานีพัฒนาทรัพยากรป่าชายเลนที่ ๓๔ (ด่านละงู สตูล) จังหวัดสตูล โทร.๐ ๗๔๗๓ ๐๖๕๓

ที่ ทส ๐๘๓๓.๒.๑๓/ว.๒๗๕ **วันที่** ๒ สิงหาคม ๒๕๖๐

เรื่อง รายงานผลการประชุมปรามการบุกรุกทำลายทรัพยากรธรรมชาติ ตามแบบรายงานคดี สปท.๑

เรียน ผู้อำนวยการสำนักงานศูนย์ปฏิบัติการการป้องกันและปราบปรามการบุกรุกทำลายทรัพยากรธรรมชาติจังหวัดสตูล
ผู้อำนวยการสำนักงานบริหารจัดการทรัพยากรทางทะเลและชายฝั่งที่ ๗
ผู้อำนวยการกองอำนวยการรักษาความมั่งคงภายในจังหวัดสตูล
นายอำเภอเมืองสตูล

๑. การแจ้งความ แจ้งความที่สถานีตำรวจภูธร เมืองสตูล จังหวัด สตูล
ปจว.ข้อที่ ๓๓ เวลา ๑๘.๓๐ น. ลงวันที่ ๑ สิงหาคม ๒๕๖๐ คดีอาญาที่ -
ยึดทรัพย์ที่ - พนักงานสอบสวน [redacted]
(ตามสำเนารายงานประจำวันเกี่ยวกับคดี หน้า ๑๔๒-๑๔๒)

๒. วันที่ตรวจยึด/จับกุม วันที่ ๑ สิงหาคม ๒๕๖๐ เวลา ๐๙.๓๐ น. สิ้นสุดวันที่ ๑ สิงหาคม ๒๕๖๐ เวลา ๑๑.๕๐ น.

๓. สถานที่เกิดเหตุบริเวณ ของกลางวัดแขวนสิ่งเมือง หมู่ที่ ๔ ตำบลคลองขุด อำเภอเมือง จังหวัดสตูล
อยู่ในเขต ป่าสงวนแห่งชาติ ป่าเขานครอนที่ ๕ จังหวัดสตูล

๔. [redacted]

๕. พื้นที่ป่าถูกบุกรุกทำลาย เนื้อที่ ๕๖ ไร่ - งาน ๘๘ ตารางวา
ตำแหน่งพิกัดจุดเกิดเหตุ (UTM) และค่าพิกัดทางภูมิศาสตร์ ค่าพิกัดบริเวณจุดที่ถูกบุกรุก

ค่าพิกัดที่ ๑	๖๑๐๖๒๑๘ E ๙๒๑๐๙๕๗ N	(๐๖° ๓๗.๓๔.๙"N ๑๐๐°๐๔.๔๒.๘"E)
ค่าพิกัดที่ ๒	๖๑๐๖๒๘๘ E ๙๒๑๐๙๑๐ N	(๐๖° ๓๗.๓๔.๓"N ๑๐๐°๐๔.๔๔.๘"E)
ค่าพิกัดที่ ๓	๖๑๐๖๒๙๙ E ๙๒๑๐๖๖๖ N	(๐๖° ๓๗.๓๗.๙"N ๑๐๐°๐๔.๔๔.๕"E)
ค่าพิกัดที่ ๔	๖๑๐๗๕๒๓ E ๙๒๑๐๖๓๘ N	(๐๖° ๓๗.๓๗.๐"N ๑๐๐°๐๔.๔๙.๒"E)
ค่าพิกัดที่ ๕	๖๑๐๗๓๖๔ E ๙๒๑๐๗๖๐ N	(๐๖° ๓๗.๓๐.๘"N ๑๐๐°๐๔.๕๘.๗"E)
ค่าพิกัดที่ ๖	๖๑๐๗๓๘๓ E ๙๒๑๐๗๕๙ N	(๐๖° ๓๗.๓๓.๑"N ๑๐๐°๐๔.๔๖.๖"E)
ค่าพิกัดที่ ๗	๖๑๐๗๓๒๓ E ๙๒๑๐๗๕๗ N	(๐๖° ๓๗.๒๙.๘"N ๑๐๐°๐๔.๔๕.๙"E)
ค่าพิกัดที่ ๘	๖๑๐๗๒๙๗ E ๙๒๑๐๗๕๓ N	(๐๖° ๓๗.๒๙.๗"N ๑๐๐°๐๔.๔๕.๑"E)
ค่าพิกัดที่ ๙	๖๑๐๗๒๙๒ E ๙๒๑๐๗๖๙ N	(๐๖° ๓๗.๒๘.๒"N ๑๐๐°๐๔.๔๔.๙"E)
ค่าพิกัดที่ ๑๐	๖๑๐๗๒๙๙ E ๙๒๑๐๘๐๙ N	(๐๖° ๓๗.๒๙.๘"N ๑๐๐°๐๔.๔๖.๕"E)
ค่าพิกัดที่ ๑๑	๖๑๐๗๓๖๙ E ๙๒๑๐๘๕๖ N	(๐๖° ๓๗.๓๓.๑"N ๑๐๐°๐๔.๔๐.๙"E)
ค่าพิกัดที่ ๑๒	๖๑๐๗๓๓๖ E ๙๒๑๐๘๖๓ N	(๐๖° ๓๗.๓๓.๓"N ๑๐๐°๐๔.๓๙.๒"E)
ค่าพิกัดที่ ๑๓	๖๑๐๗๐๘๗ E ๙๒๑๐๘๕๓ N	(๐๖° ๓๗.๓๐.๙"N ๑๐๐°๐๔.๓๘.๒"E)
ค่าพิกัดที่ ๑๔	๖๑๐๗๐๕๙ E ๙๒๑๐๘๖๕ N	(๐๖° ๓๗.๓๓.๔"N ๑๐๐°๐๔.๓๗.๑"E)
ค่าพิกัดที่ ๑๕	๖๑๐๗๐๔๕ E ๙๒๑๐๕๐๓ N	(๐๖° ๓๗.๓๒.๗"N ๑๐๐°๐๔.๓๖.๙"E)
ค่าพิกัดที่ ๑๖	๖๑๐๗๐๕๓ E ๙๒๑๐๕๒๖ N	(๐๖° ๓๗.๓๓.๓"N ๑๐๐°๐๔.๓๗.๓"E)

ค่าพิกัด...

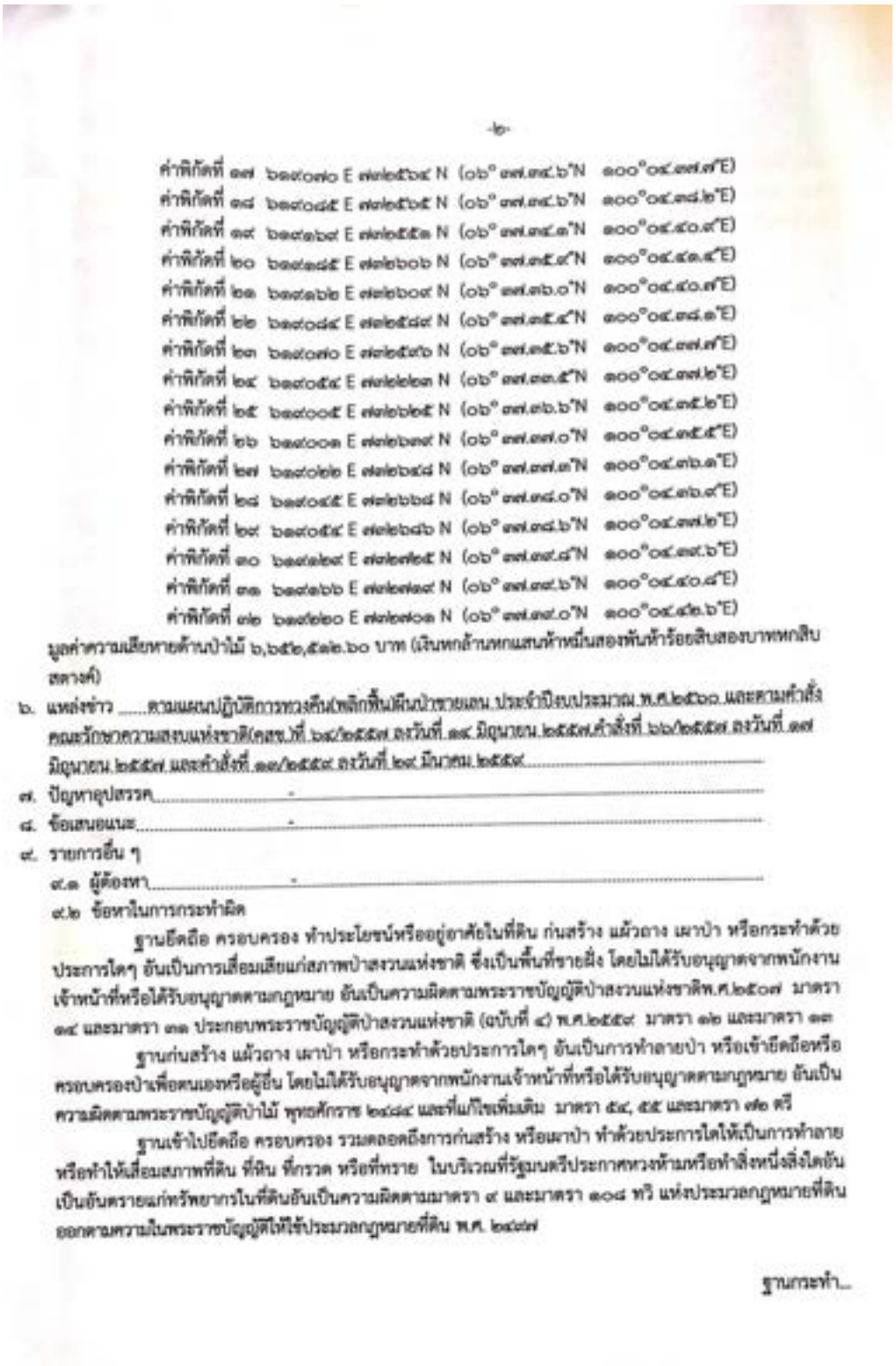

-๒-

ค่าพิกัดที่ ๑๗ ๖๑๙๐๓๑๐ E ๑๗๑๔๕๖๔ N (๐๖° ๓๗.๓๔.๖'N ๑๐๐°๐๔.๓๗.๗'E)
ค่าพิกัดที่ ๑๘ ๖๑๙๐๔๔๕ E ๑๗๑๔๕๖๕ N (๐๖° ๓๗.๓๔.๖'N ๑๐๐°๐๔.๓๘.๒'E)
ค่าพิกัดที่ ๑๙ ๖๑๙๑๑๙๗ E ๑๗๑๔๕๕๑ N (๐๖° ๓๗.๓๔.๓'N ๑๐๐°๐๔.๔๐.๙'E)
ค่าพิกัดที่ ๒๐ ๖๑๙๑๓๔๕ E ๑๗๑๔๖๐๖ N (๐๖° ๓๗.๓๕.๙'N ๑๐๐°๐๔.๔๑.๔'E)
ค่าพิกัดที่ ๒๑ ๖๑๙๑๒๖๒ E ๑๗๑๔๖๐๗ N (๐๖° ๓๗.๓๖.๐'N ๑๐๐°๐๔.๔๐.๗'E)
ค่าพิกัดที่ ๒๒ ๖๑๙๐๔๓๔ E ๑๗๑๔๕๘๙ N (๐๖° ๓๗.๓๕.๔'N ๑๐๐°๐๔.๓๘.๑'E)
ค่าพิกัดที่ ๒๓ ๖๑๙๐๓๑๐ E ๑๗๑๔๕๙๖ N (๐๖° ๓๗.๓๕.๖'N ๑๐๐°๐๔.๓๗.๗'E)
ค่าพิกัดที่ ๒๔ ๖๑๙๐๔๕๔ E ๑๗๑๔๖๑๓๓ N (๐๖° ๓๗.๓๓.๕'N ๑๐๐°๐๔.๓๗.๒'E)
ค่าพิกัดที่ ๒๕ ๖๑๙๐๐๔๕ E ๑๗๑๔๖๒๔๕ N (๐๖° ๓๗.๓๖.๖'N ๑๐๐°๐๔.๓๕.๒'E)
ค่าพิกัดที่ ๒๖ ๖๑๙๐๐๑๓ E ๑๗๑๔๖๓๙ N (๐๖° ๓๗.๓๗.๐'N ๑๐๐°๐๔.๓๕.๕'E)
ค่าพิกัดที่ ๒๗ ๖๑๙๐๑๒๒ E ๑๗๑๔๖๔๘ N (๐๖° ๓๗.๓๗.๓'N ๑๐๐°๐๔.๓๖.๑'E)
ค่าพิกัดที่ ๒๘ ๖๑๙๐๔๕๕ E ๑๗๑๔๖๖๘ N (๐๖° ๓๗.๓๘.๐'N ๑๐๐°๐๔.๓๖.๙'E)
ค่าพิกัดที่ ๒๙ ๖๑๙๐๔๕๔ E ๑๗๑๔๖๔๖ N (๐๖° ๓๗.๓๘.๖'N ๑๐๐°๐๔.๓๗.๒'E)
ค่าพิกัดที่ ๓๐ ๖๑๙๑๔๒๙ E ๑๗๑๔๗๒๕ N (๐๖° ๓๗.๓๙.๘'N ๑๐๐°๐๔.๓๙.๖'E)
ค่าพิกัดที่ ๓๑ ๖๑๙๑๑๖๖ E ๑๗๑๔๗๔๙ N (๐๖° ๓๗.๓๙.๖'N ๑๐๐°๐๔.๔๐.๘'E)
ค่าพิกัดที่ ๓๒ ๖๑๙๑๒๐๐ E ๑๗๑๔๗๐๓ N (๐๖° ๓๗.๓๙.๐'N ๑๐๐°๐๔.๔๒.๖'E)

มูลค่าความเสียหายด้านป่าไม้ ๖,๖๕๒,๕๓๒.๖๐ บาท (เงินหกล้านหกแสนห้าหมื่นสองพันห้าร้อยสิบสองบาทหกสิบสตางค์)

๖. แหล่งข่าว .....ตามแผนปฏิบัติการทวงคืนผืนป่าของชาติ ประจำปีงบประมาณ พ.ศ.๒๕๖๐ และตามคำสั่งคณะรักษาความสงบแห่งชาติ(คสช.)ที่ ๖๘/๒๕๕๗ ลงวันที่ ๒๔ มิถุนายน ๒๕๕๗,คำสั่งที่ ๖๖/๒๕๕๗ ลงวันที่ ๒๗ มิถุนายน ๒๕๕๗ และคำสั่งที่ ๑๐๙/๒๕๕๙ ลงวันที่ ๒๙ มีนาคม ๒๕๕๙.....

๗. ปัญหาอุปสรรค.....-.....

๘. ข้อเสนอแนะ.....-.....

๙. รายการอื่น ๆ

๙.๑ ผู้ต้องหา.....-.....

๙.๒ ข้อหาในการกระทำผิด

ฐานยึดถือ ครอบครอง ทำประโยชน์หรืออยู่อาศัยในที่ดิน ก่อสร้าง แผ้วถาง เผาป่า หรือกระทำด้วยประการใดๆ อันเป็นการเสื่อมเสียแก่สภาพป่าสงวนแห่งชาติ ซึ่งเป็นพื้นที่ชายฝั่ง โดยไม่ได้รับอนุญาตจากพนักงานเจ้าหน้าที่หรือได้รับอนุญาตตามกฎหมาย อันเป็นความผิดตามพระราชบัญญัติป่าสงวนแห่งชาติพ.ศ.๒๕๐๗ มาตรา ๑๔ และมาตรา ๓๓ ประกอบพระราชบัญญัติป่าสงวนแห่งชาติ (ฉบับที่ ๔) พ.ศ.๒๕๕๙ มาตรา ๑๒ และมาตรา ๑๓

ฐานก่อสร้าง แผ้วถาง เผาป่า หรือกระทำด้วยประการใดๆ อันเป็นการทำลายป่า หรือเข้ายึดถือหรือครอบครองป่าเพื่อตนเองหรือผู้อื่น โดยไม่ได้รับอนุญาตจากพนักงานเจ้าหน้าที่หรือได้รับอนุญาตตามกฎหมาย อันเป็นความผิดตามพระราชบัญญัติป่าไม้ พุทธศักราช ๒๔๘๔ และที่แก้ไขเพิ่มเติม มาตรา ๕๔, ๕๕ และมาตรา ๗๒ ตรี

ฐานเข้าไปยึดถือ ครอบครอง รวมตลอดถึงการก่อสร้าง หรือผลาป่า ทำด้วยประการใดให้เป็นการทำลายหรือทำให้เสื่อมสภาพที่ดิน ที่หิน ที่กรวด หรือที่ทราย ในบริเวณที่รัฐมนตรีประกาศหวงห้ามหรือทำสิ่งหนึ่งสิ่งใดอันเป็นอันตรายแก่ทรัพยากรในที่ดินอันเป็นความผิดตามมาตรา ๙ และมาตรา ๑๐๘ ทวิ แห่งประมวลกฎหมายที่ดิน ออกตามความในพระราชบัญญัติให้ใช้ประมวลกฎหมายที่ดิน พ.ศ. ๒๔๙๗

ฐานกระทำ...

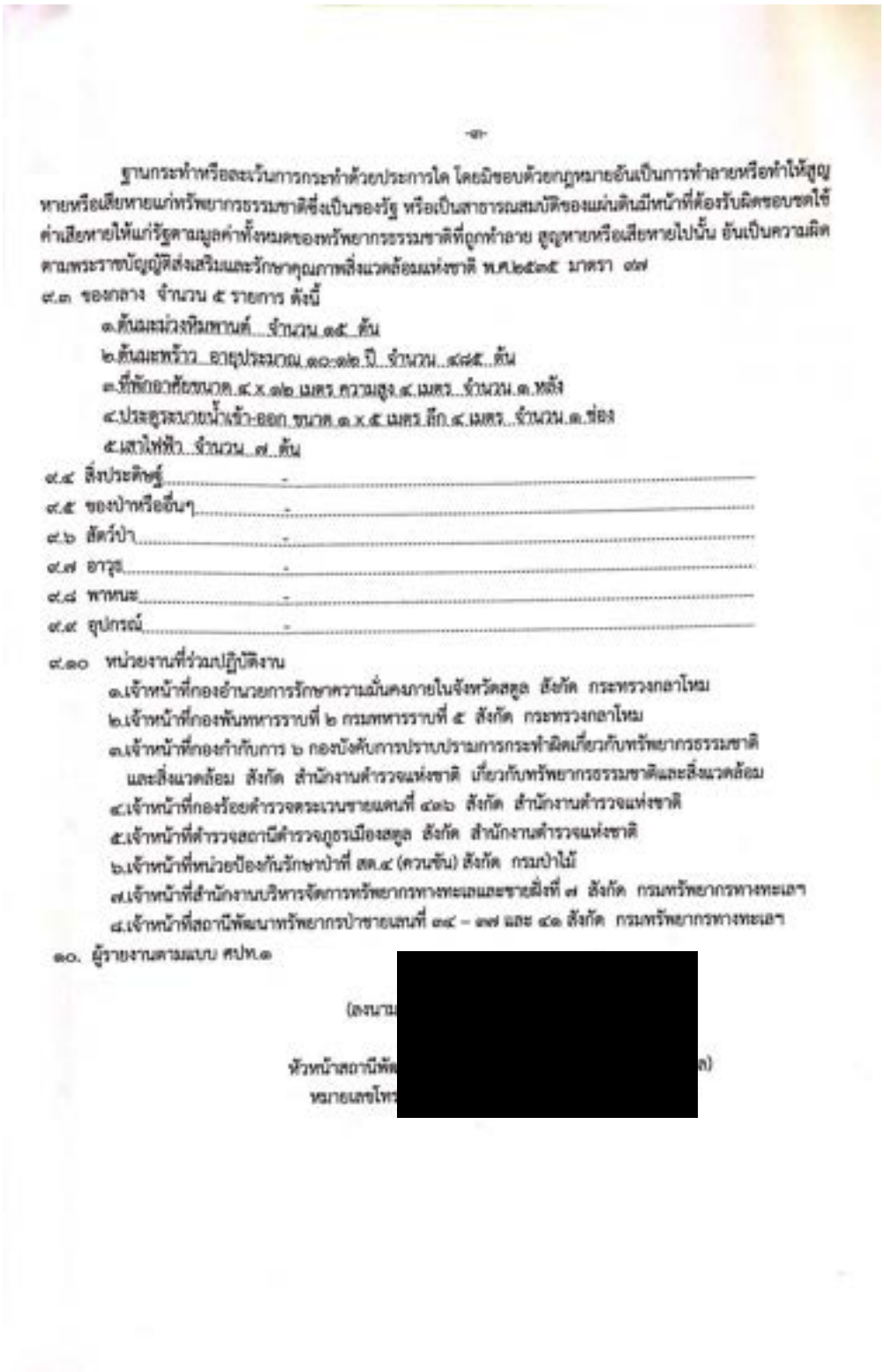

-๒-

ฐานกระทำหรือละเว้นการกระทำด้วยประการใด โดยมิชอบด้วยกฎหมายอันเป็นการทำลายหรือทำให้สูญหายหรือเสียหายแก่ทรัพยากรธรรมชาติซึ่งเป็นของรัฐ หรือเป็นสาธารณสมบัติของแผ่นดินมีหน้าที่ต้องรับผิดชอบชดใช้ค่าเสียหายให้แก่รัฐตามมูลค่าทั้งหมดของทรัพยากรธรรมชาติที่ถูกทำลาย สูญหายหรือเสียหายไปนั้น อันเป็นความผิดตามพระราชบัญญัติส่งเสริมและรักษาคุณภาพสิ่งแวดล้อมแห่งชาติ พ.ศ.๒๕๓๕ มาตรา ๗๗

๙.๓ ของกลาง จำนวน ๕ รายการ ดังนี้

๑.ต้นเมฆม่วงหิมพานต์ จำนวน ๑๕ ต้น

๒.ต้นเมฆหว้า อายุประมาณ ๑๐-๑๒ ปี จำนวน ๙๙๕ ต้น

๓.ที่พักอาศัยขนาด ๔ x ๑๒ เมตร ความสูง ๔ เมตร จำนวน ๑ หลัง

๔.ประตูระบายน้ำเข้า-ออก ขนาด ๑ x ๕ เมตร ลึก ๔ เมตร จำนวน ๑ ช่อง

๕.เสาไฟฟ้า จำนวน ๗ ต้น

๙.๔ สิ่งประดิษฐ์ -

๙.๕ ของป่าหรือของอื่นๆ -

๙.๖ สัตว์ป่า -

๙.๗ อาวุธ -

๙.๘ พาหนะ -

๙.๙ อุปกรณ์ -

๙.๑๐ หน่วยงานที่ร่วมปฏิบัติงาน

๑.เจ้าหน้าที่กองอำนวยการรักษาความสงบภายในจังหวัดสตูล สังกัด กระทรวงกลาโหม

๒.เจ้าหน้าที่กองพันทหารราบที่ ๒ กรมทหารราบที่ ๕ สังกัด กระทรวงกลาโหม

๓.เจ้าหน้าที่กองกำกับการ ๖ กองบังคับการปราบปรามการกระทำผิดเกี่ยวกับทรัพยากรธรรมชาติและสิ่งแวดล้อม สังกัด สำนักงานตำรวจแห่งชาติ เกี่ยวกับทรัพยากรธรรมชาติและสิ่งแวดล้อม

๔.เจ้าหน้าที่กองร้อยตำรวจตระเวนชายแดนที่ ๔๑๖ สังกัด สำนักงานตำรวจแห่งชาติ

๕.เจ้าหน้าที่สำรวจสถานีตำรวจภูธรเมืองสตูล สังกัด สำนักงานตำรวจแห่งชาติ

๖.เจ้าหน้าที่หน่วยป้องกันรักษาป่าที่ สต.๔ (ควนขัน) สังกัด กรมป่าไม้

๗.เจ้าหน้าที่สำนักงานบริหารจัดการทรัพยากรทางทะเลและชายฝั่งที่ ๗ สังกัด กรมทรัพยากรทางทะเลฯ

๘.เจ้าหน้าที่สถานีพัฒนาทรัพยากรป่าชายเลนที่ ๓๔ – ๓๗ และ ๔๑ สังกัด กรมทรัพยากรทางทะเลฯ

๑๐. ผู้รายงานตามแบบ สปท.๑

(ลงนาม[redacted]

หัวหน้าสถานีพัฒ[redacted]ล)

หมายเลขโทร[redacted]



สำนักงานตำรวจแห่งชาติ
รายงานประจำวันเกี่ยวกับคดี 141

[redacted]

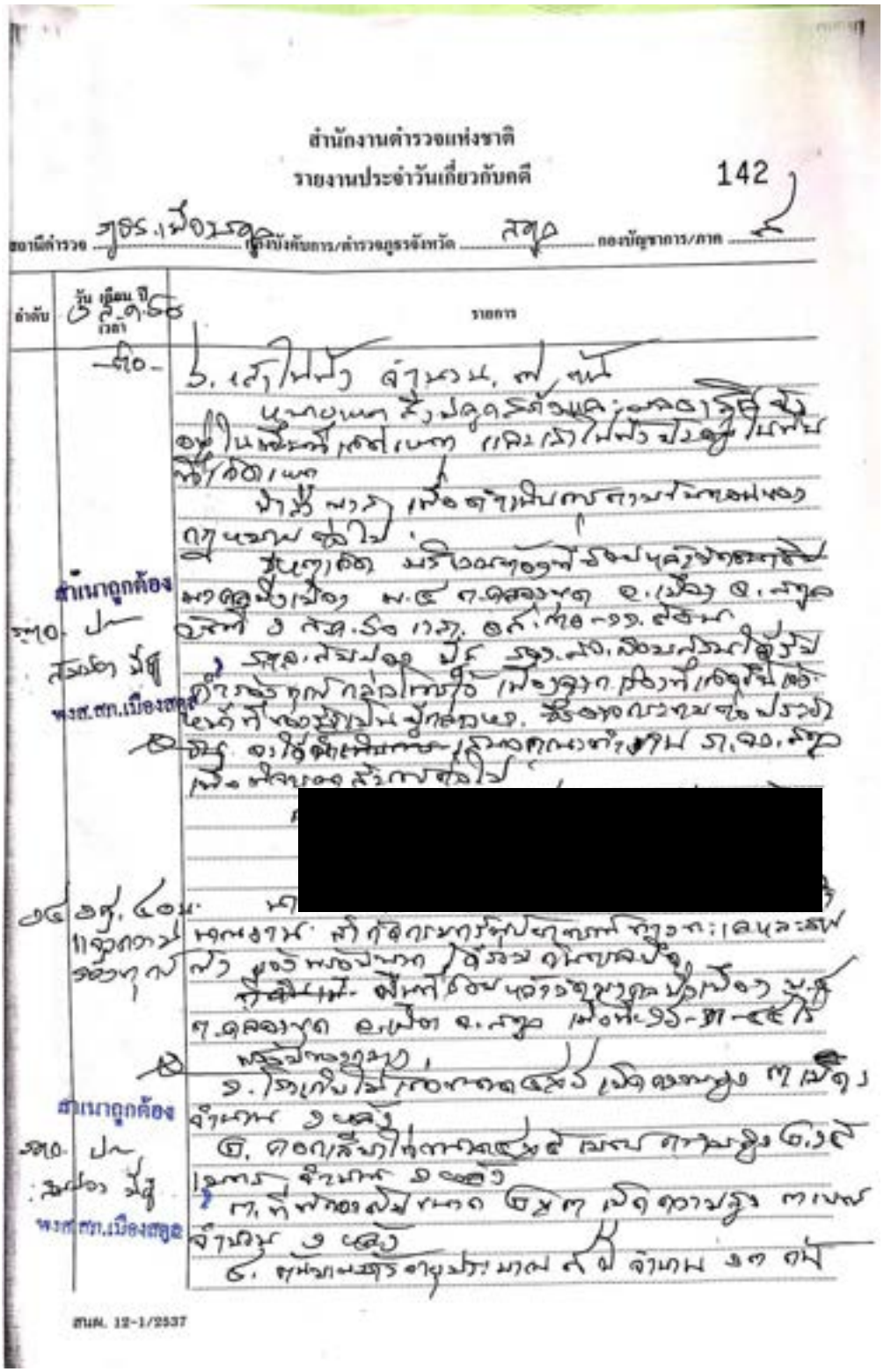

สำนักงานตำรวจแห่งชาติ

รายงานประจำวันเกี่ยวกับคดี 142

สำเนาถูกต้อง

สำเนาถูกต้อง

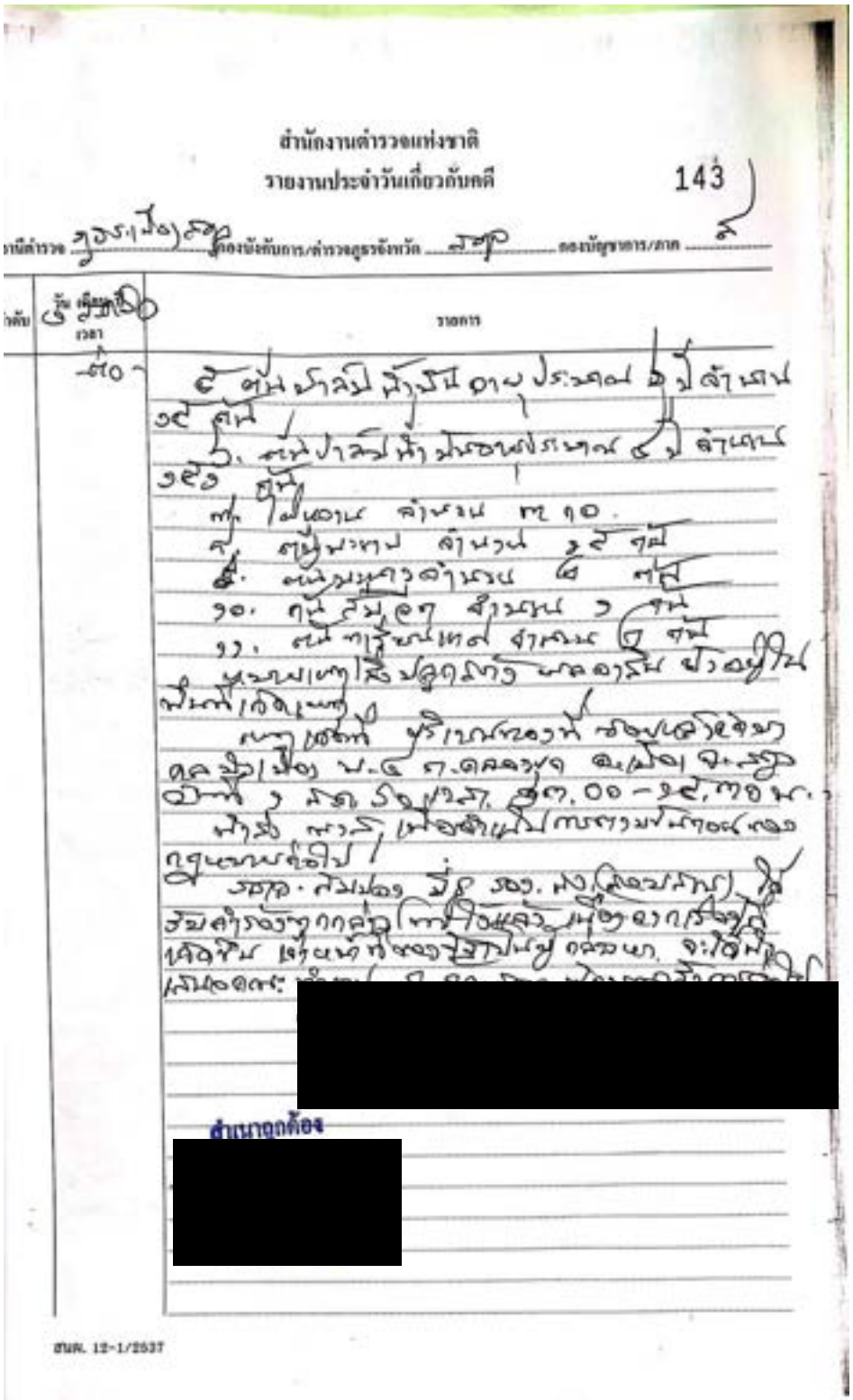

สำนักงานตำรวจแห่งชาติ

รายงานประจำวันเกี่ยวกับคดี 143

[redacted]

สำเนาถูกต้อง

[redacted]

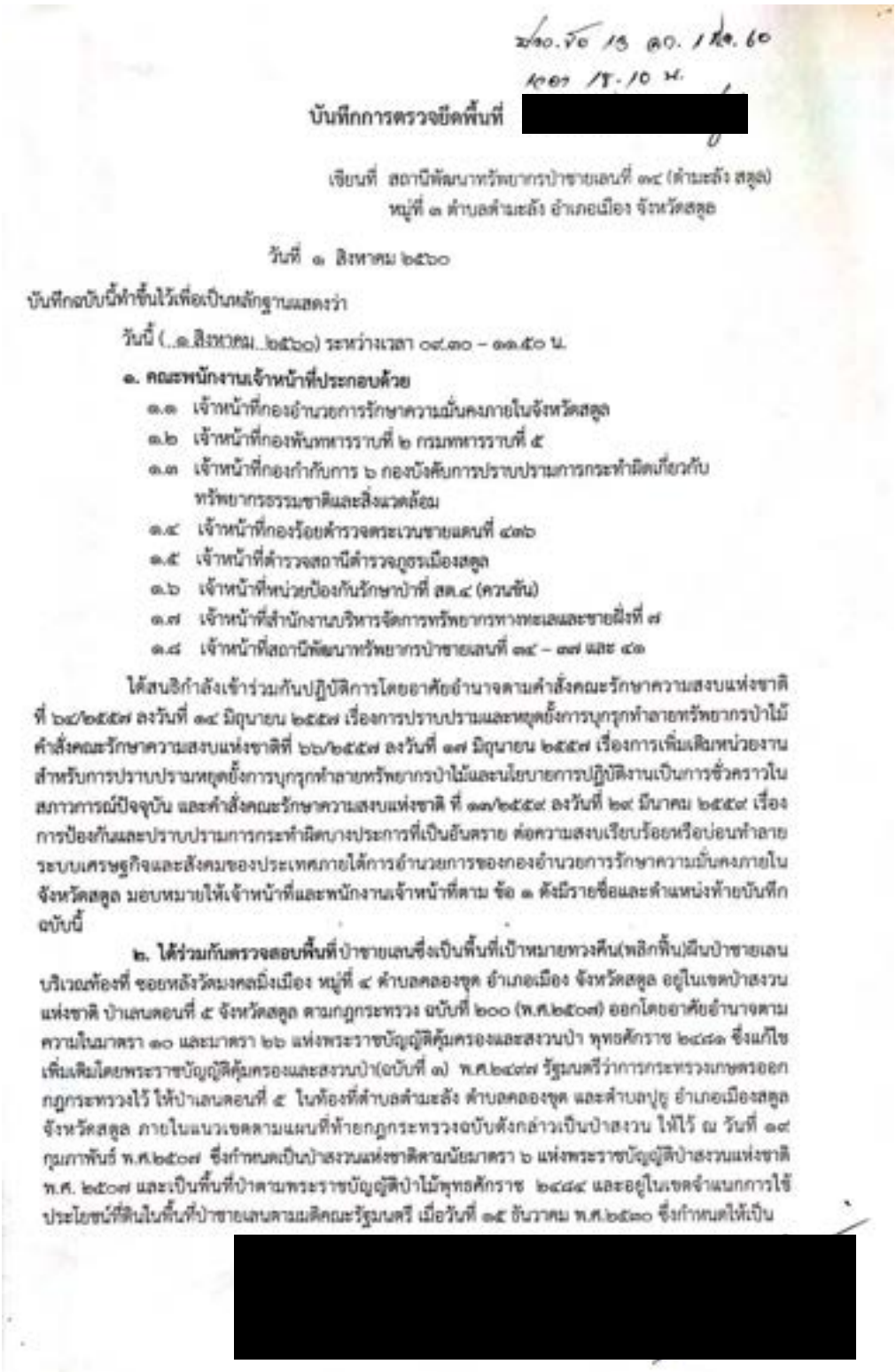

ฆ่าอ.ข้อ 13 ลง. 1 ส.ค. 60
เวลา 18.10 น.

บันทึกการตรวจยึดพื้นที่ [redacted]

เขียนที่ สถานีพัฒนาทรัพยากรป่าชายเลนที่ ๓๔ (ตำมะลัง สตูล)
หมู่ที่ ๓ ตำบลตำมะลัง อำเภอเมือง จังหวัดสตูล

วันที่ ๑ สิงหาคม ๒๕๖๐

บันทึกฉบับนี้ทำขึ้นไว้เพื่อเป็นหลักฐานแสดงว่า

วันนี้ (๑ สิงหาคม ๒๕๖๐) ระหว่างเวลา ๐๙.๓๐ – ๑๑.๕๐ น.

๑. คณะพนักงานเจ้าหน้าที่ประกอบด้วย

๑.๑ เจ้าหน้าที่กองอำนวยการรักษาความมั่นคงภายในจังหวัดสตูล
๑.๒ เจ้าหน้าที่กองพันทหารราบที่ ๒ กรมทหารราบที่ ๕
๑.๓ เจ้าหน้าที่กองกำกับการ ๖ กองบังคับการปราบปรามการกระทำผิดเกี่ยวกับทรัพยากรธรรมชาติและสิ่งแวดล้อม
๑.๔ เจ้าหน้าที่กองร้อยตำรวจตระเวนชายแดนที่ ๔๓๖
๑.๕ เจ้าหน้าที่ตำรวจสถานีตำรวจภูธรเมืองสตูล
๑.๖ เจ้าหน้าที่หน่วยป้องกันรักษาป่าที่ สต.๔ (ควนขัน)
๑.๗ เจ้าหน้าที่สำนักงานบริหารจัดการทรัพยากรทางทะเลและชายฝั่งที่ ๗
๑.๘ เจ้าหน้าที่สถานีพัฒนาทรัพยากรป่าชายเลนที่ ๓๔ – ๓๗ และ ๔๑

ได้สนธิกำลังเข้าร่วมกันปฏิบัติการโดยอาศัยอำนาจตามคำสั่งคณะรักษาความสงบแห่งชาติที่ ๖๔/๒๕๕๗ ลงวันที่ ๑๔ มิถุนายน ๒๕๕๗ เรื่องการปราบปรามและหยุดยั้งการบุกรุกทำลายทรัพยากรป่าไม้ คำสั่งคณะรักษาความสงบแห่งชาติที่ ๖๖/๒๕๕๗ ลงวันที่ ๑๗ มิถุนายน ๒๕๕๗ เรื่องการเพิ่มเติมหน่วยงานสำหรับการปราบปรามหยุดยั้งการบุกรุกทำลายทรัพยากรป่าไม้และนโยบายการปฏิบัติงานเป็นการชั่วคราวในสภาวการณ์ปัจจุบัน และคำสั่งคณะรักษาความสงบแห่งชาติ ที่ ๑๓/๒๕๕๙ ลงวันที่ ๒๙ มีนาคม ๒๕๕๙ เรื่องการป้องกันและปราบปรามการกระทำผิดบางประการที่เป็นอันตราย ต่อความสงบเรียบร้อยหรือบ่อนทำลายระบบเศรษฐกิจและสังคมของประเทศภายใต้การอำนวยการของกองอำนวยการรักษาความมั่นคงภายในจังหวัดสตูล มอบหมายให้เจ้าหน้าที่และพนักงานเจ้าหน้าที่ตาม ข้อ ๑ ดังมีรายชื่อและตำแหน่งท้ายบันทึกฉบับนี้

๒. ได้ร่วมกันตรวจสอบพื้นที่ป่าชายเลนซึ่งเป็นพื้นที่เป้าหมายทวงคืน(พลิกฟื้น)ผืนป่าชายเลนบริเวณท้องที่ ซอยหลังวัดมงคลมิ่งเมือง หมู่ที่ ๔ ตำบลคลองขุด อำเภอเมือง จังหวัดสตูล อยู่ในเขตป่าสงวนแห่งชาติ ป่าเลนตอนที่ ๕ จังหวัดสตูล ตามกฎกระทรวง ฉบับที่ ๒๐๐ (พ.ศ.๒๕๐๗) ออกโดยอาศัยอำนาจตามความในมาตรา ๑๐ และมาตรา ๒๖ แห่งพระราชบัญญัติคุ้มครองและสงวนป่า พุทธศักราช ๒๔๘๑ ซึ่งแก้ไขเพิ่มเติมโดยพระราชบัญญัติคุ้มครองและสงวนป่า(ฉบับที่ ๑) พ.ศ.๒๔๙๗ รัฐมนตรีว่าการกระทรวงเกษตรออกกฎกระทรวงไว้ ให้ป่าเลนตอนที่ ๕ ในท้องที่ตำบลตำมะลัง ตำบลคลองขุด และตำบลปูยู อำเภอเมืองสตูล จังหวัดสตูล ภายในแนวเขตตามแผนที่ท้ายกฎกระทรวงฉบับดังกล่าวเป็นป่าสงวน ให้ไว้ ณ วันที่ ๑๙ กุมภาพันธ์ พ.ศ.๒๕๐๗ ซึ่งกำหนดเป็นป่าสงวนแห่งชาติตามนัยมาตรา ๖ แห่งพระราชบัญญัติป่าสงวนแห่งชาติ พ.ศ. ๒๕๐๗ และเป็นพื้นที่ป่าตามพระราชบัญญัติป่าไม้พุทธศักราช ๒๔๘๔ และอยู่ในเขตจำแนกการใช้ประโยชน์ที่ดินในพื้นที่ป่าชายเลนตามมติคณะรัฐมนตรี เมื่อวันที่ ๑๕ ธันวาคม พ.ศ.๒๕๓๐ ซึ่งกำหนดให้เป็น

[redacted]

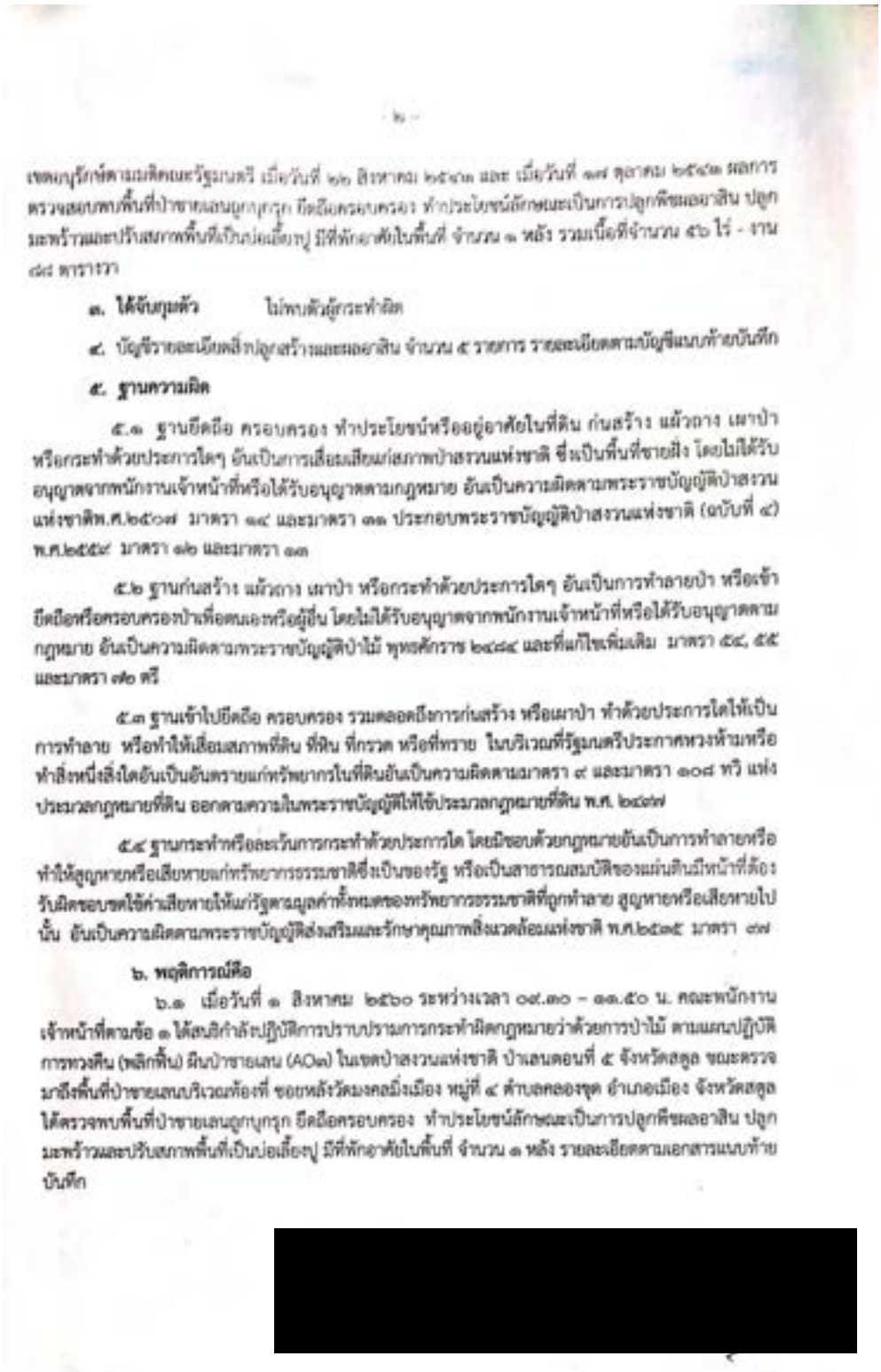

๒

เขตอนุรักษ์ตามมติคณะรัฐมนตรี เมื่อวันที่ ๒๖ สิงหาคม ๒๕๔๓ และ เมื่อวันที่ ๑๗ ตุลาคม ๒๕๔๓ ผลการตรวจสอบพบพื้นที่ป่าชายเลนถูกบุกรุก ยึดถือครอบครอง ทำประโยชน์ลักษณะเป็นการปลูกพืชผลอาสิน ปลูกและพร้อมและปรับสภาพพื้นที่เป็นบ่อเลี้ยงกุ้ง มีที่พักอาศัยในพื้นที่ จำนวน ๑ หลัง รวมเนื้อที่จำนวน ๕๖ ไร่ - งาน ๘๘ ตารางวา

๓. **ได้จับกุมตัว** ไม่พบตัวผู้กระทำผิด

๔. บัญชีรายละเอียดสิ่งปลูกสร้างและผลอาสิน จำนวน ๕ รายการ รายละเอียดตามบัญชีแนบท้ายบันทึก

๕. **ฐานความผิด**

๕.๑ ฐานยึดถือ ครอบครอง ทำประโยชน์หรืออยู่อาศัยในที่ดิน ก่อสร้าง แผ้วถาง เผาป่า หรือกระทำด้วยประการใดๆ อันเป็นการเสื่อมเสียแก่สภาพป่าสงวนแห่งชาติ ซึ่งเป็นพื้นที่ชายฝั่ง โดยไม่ได้รับอนุญาตจากพนักงานเจ้าหน้าที่หรือได้รับอนุญาตตามกฎหมาย อันเป็นความผิดตามพระราชบัญญัติป่าสงวนแห่งชาติ พ.ศ.๒๕๐๗ มาตรา ๑๔ และมาตรา ๓๑ ประกอบพระราชบัญญัติป่าสงวนแห่งชาติ (ฉบับที่ ๔) พ.ศ.๒๕๕๔ มาตรา ๑๒ และมาตรา ๑๓

๕.๒ ฐานก่อสร้าง แผ้วถาง เผาป่า หรือกระทำด้วยประการใดๆ อันเป็นการทำลายป่า หรือเข้ายึดถือหรือครอบครองป่าเพื่อตนเองหรือผู้อื่น โดยไม่ได้รับอนุญาตจากพนักงานเจ้าหน้าที่หรือได้รับอนุญาตตามกฎหมาย อันเป็นความผิดตามพระราชบัญญัติป่าไม้ พุทธศักราช ๒๔๘๔ และที่แก้ไขเพิ่มเติม มาตรา ๕๔, ๕๕ และมาตรา ๗๒ ทวี

๕.๓ ฐานเข้าไปยึดถือ ครอบครอง รวมตลอดถึงการก่อสร้าง หรือเผาป่า ทำด้วยประการใดให้เป็นการทำลาย หรือทำให้เสื่อมสภาพที่ดิน ที่ผิน ที่กรวด หรือที่ทราย ในบริเวณที่รัฐมนตรีประกาศหวงห้ามหรือทำสิ่งหนึ่งสิ่งใดอันเป็นอันตรายแก่ทรัพยากรในที่ดินอันเป็นความผิดตามมาตรา ๙ และมาตรา ๑๐๘ ทวี แห่งประมวลกฎหมายที่ดิน ออกตามความในพระราชบัญญัติให้ใช้ประมวลกฎหมายที่ดิน พ.ศ. ๒๔๙๗

๕.๔ ฐานกระทำหรือละเว้นการกระทำด้วยประการใด โดยมิชอบด้วยกฎหมายอันเป็นการทำลายหรือทำให้สูญหายหรือเสียหายแก่ทรัพยากรธรรมชาติซึ่งเป็นของรัฐ หรือเป็นสาธารณสมบัติของแผ่นดินมีหน้าที่ต้องรับผิดชอบชดใช้ค่าเสียหายให้แก่รัฐตามมูลค่าทั้งหมดของทรัพยากรธรรมชาติที่ถูกทำลาย สูญหายหรือเสียหายไปนั้น อันเป็นความผิดตามพระราชบัญญัติส่งเสริมและรักษาคุณภาพสิ่งแวดล้อมแห่งชาติ พ.ศ.๒๕๓๕ มาตรา ๗๗

๖. พฤติการณ์คือ

๖.๑ เมื่อวันที่ ๑ สิงหาคม ๒๕๖๐ ระหว่างเวลา ๐๙.๓๐ – ๑๓.๕๐ น. คณะพนักงานเจ้าหน้าที่ตามข้อ ๑ ได้สนธิกำลังปฏิบัติการปราบปรามการกระทำผิดกฎหมายว่าด้วยการป่าไม้ ตามแผนปฏิบัติการทวงคืน (พลิกฟื้น) ผืนป่าชายเลน (AO๑) ในเขตป่าสงวนแห่งชาติ ป่าเลนตอนที่ ๕ จังหวัดสตูล ขณะตรวจมาถึงพื้นที่ป่าชายเลนบริเวณท้องที่ ซอยหลังวัดมงคลมิ่งเมือง หมู่ที่ ๔ ตำบลคลองขุด อำเภอเมือง จังหวัดสตูล ได้ตรวจพบพื้นที่ป่าชายเลนถูกบุกรุก ยึดถือครอบครอง ทำประโยชน์ลักษณะเป็นการปลูกพืชผลอาสิน ปลูกและพร้อมและปรับสภาพพื้นที่เป็นบ่อเลี้ยงกุ้ง มีที่พักอาศัยในพื้นที่ จำนวน ๑ หลัง รายละเอียดตามเอกสารแนบท้ายบันทึก

[redacted]



- ๓ -

๖.๒ คณะพนักงานเจ้าหน้าที่ได้ทำการตรวจสอบพื้นที่ถูกบุกรุก ยึดถือ ครอบครอง ทำประโยชน์ โดยจับค่าพิกัดทางภูมิศาสตร์ โดยใช้เครื่องมือหาค่าพิกัดสัญญาณดาวเทียม (GPS) ระบบ Datum WGS ๑๙๘๔ ยี่ห้อ GARMIN หมายเลขเครื่อง ๐๙-๕๒-๐๐๑/๑๙๘ ปรากฏค่าพิกัดดังนี้

ค่าพิกัดที่ ๑ ๖๑๙๒๒๘ E ๗๓๒๗๒๗ N (๐๖° ๓๗.๓๙.๙"N ๑๐๐° ๐๔.๔๒.๘"E)
ค่าพิกัดที่ ๒ ๖๑๙๒๘๘ E ๗๓๒๗๑๐ N (๐๖° ๓๗.๓๙.๓"N ๑๐๐° ๐๔.๔๔.๘"E)
ค่าพิกัดที่ ๓ ๖๑๙๒๗๙ E ๗๓๒๖๖๖ N (๐๖° ๓๗.๓๗.๙"N ๑๐๐° ๐๔.๔๔.๕"E)
ค่าพิกัดที่ ๔ ๖๑๙๔๒๓ E ๗๓๒๖๓๘ N (๐๖° ๓๗.๓๗.๐"N ๑๐๐° ๐๔.๔๙.๒"E)
ค่าพิกัดที่ ๕ ๖๑๙๓๖๔ E ๗๓๒๓๖๐ N (๐๖° ๓๗.๓๐.๘"N ๑๐๐° ๐๔.๕๘.๗"E)
ค่าพิกัดที่ ๖ ๖๑๙๓๔๑ E ๗๓๒๓๕๙ N (๐๖° ๓๗.๓๑.๑"N ๑๐๐° ๐๔.๔๖.๖"E)
ค่าพิกัดที่ ๗ ๖๑๙๓๒๓ E ๗๓๒๓๕๗ N (๐๖° ๓๗.๒๗.๘"N ๑๐๐° ๐๔.๔๕.๙"E)
ค่าพิกัดที่ ๘ ๖๑๙๒๙๗ E ๗๓๒๓๕๓ N (๐๖° ๓๗.๒๗.๗"N ๑๐๐° ๐๔.๔๕.๑"E)
ค่าพิกัดที่ ๙ ๖๑๙๒๙๒ E ๗๓๒๓๖๙ N (๐๖° ๓๗.๒๘.๒"N ๑๐๐° ๐๔.๔๔.๙"E)
ค่าพิกัดที่ ๑๐ ๖๑๙๒๗๙ E ๗๓๒๔๑๙ N (๐๖° ๓๗.๒๙.๘"N ๑๐๐° ๐๔.๔๒.๕"E)
ค่าพิกัดที่ ๑๑ ๖๑๙๑๖๙ E ๗๓๒๔๕๖ N (๐๖° ๓๗.๓๑.๑"N ๑๐๐° ๐๔.๔๐.๙"E)
ค่าพิกัดที่ ๑๒ ๖๑๙๑๑๖ E ๗๓๒๔๖๓ N (๐๖° ๓๗.๓๑.๓"N ๑๐๐° ๐๔.๓๙.๒"E)
ค่าพิกัดที่ ๑๓ ๖๑๙๐๘๗ E ๗๓๒๔๕๑ N (๐๖° ๓๗.๓๐.๙"N ๑๐๐° ๐๔.๓๘.๒"E)
ค่าพิกัดที่ ๑๔ ๖๑๙๐๕๙ E ๗๓๒๔๖๕ N (๐๖° ๓๗.๓๑.๔"N ๑๐๐° ๐๔.๓๗.๓"E)
ค่าพิกัดที่ ๑๕ ๖๑๙๐๔๕ E ๗๓๒๕๐๑ N (๐๖° ๓๗.๓๒.๗"N ๑๐๐° ๐๔.๓๖.๙"E)
ค่าพิกัดที่ ๑๖ ๖๑๙๐๕๓ E ๗๓๒๕๒๖ N (๐๖° ๓๗.๓๓.๓"N ๑๐๐° ๐๔.๓๗.๑"E)
ค่าพิกัดที่ ๑๗ ๖๑๙๐๗๐ E ๗๓๒๕๖๔ N (๐๖° ๓๗.๓๔.๖"N ๑๐๐° ๐๔.๓๗.๗"E)
ค่าพิกัดที่ ๑๘ ๖๑๙๐๘๕ E ๗๓๒๕๖๕ N (๐๖° ๓๗.๓๔.๖"N ๑๐๐° ๐๔.๓๘.๒"E)
ค่าพิกัดที่ ๑๙ ๖๑๙๑๖๙ E ๗๓๒๕๕๑ N (๐๖° ๓๗.๓๔.๑"N ๑๐๐° ๐๔.๔๐.๙"E)
ค่าพิกัดที่ ๒๐ ๖๑๙๑๘๕ E ๗๓๒๖๐๖ N (๐๖° ๓๗.๓๕.๙"N ๑๐๐° ๐๔.๔๑.๔"E)
ค่าพิกัดที่ ๒๑ ๖๑๙๑๖๒ E ๗๓๒๖๐๙ N (๐๖° ๓๗.๓๖.๐"N ๑๐๐° ๐๔.๔๐.๗"E)
ค่าพิกัดที่ ๒๒ ๖๑๙๐๘๔ E ๗๓๒๕๘๙ N (๐๖° ๓๗.๓๕.๔"N ๑๐๐° ๐๔.๓๘.๑"E)
ค่าพิกัดที่ ๒๓ ๖๑๙๐๗๐ E ๗๓๒๕๙๖ N (๐๖° ๓๗.๓๕.๖"N ๑๐๐° ๐๔.๓๗.๗"E)
ค่าพิกัดที่ ๒๔ ๖๑๙๐๕๔ E ๗๓๒๖๒๓ N (๐๖° ๓๗.๓๓.๕"N ๑๐๐° ๐๔.๓๗.๒"E)
ค่าพิกัดที่ ๒๕ ๖๑๙๐๐๕ E ๗๓๒๖๒๕ N (๐๖° ๓๗.๓๖.๖"N ๑๐๐° ๐๔.๓๕.๒"E)
ค่าพิกัดที่ ๒๖ ๖๑๙๐๐๑ E ๗๓๒๖๓๙ N (๐๖° ๓๗.๓๗.๐"N ๑๐๐° ๐๔.๓๕.๕"E)
ค่าพิกัดที่ ๒๗ ๖๑๙๐๒๒ E ๗๓๒๖๔๘ N (๐๖° ๓๗.๓๗.๓"N ๑๐๐° ๐๔.๓๖.๑"E)
ค่าพิกัดที่ ๒๘ ๖๑๙๐๔๕ E ๗๓๒๖๖๘ N (๐๖° ๓๗.๓๘.๐"N ๑๐๐° ๐๔.๓๖.๙"E)
ค่าพิกัดที่ ๒๙ ๖๑๙๐๕๔ E ๗๓๒๖๘๖ N (๐๖° ๓๗.๓๘.๖"N ๑๐๐° ๐๔.๓๗.๒"E)
ค่าพิกัดที่ ๓๐ ๖๑๙๑๒๙ E ๗๓๒๗๒๕ N (๐๖° ๓๗.๓๙.๘"N ๑๐๐° ๐๔.๓๙.๖"E)
ค่าพิกัดที่ ๓๑ ๖๑๙๑๖๖ E ๗๓๒๗๑๙ N (๐๖° ๓๗.๓๙.๖"N ๑๐๐° ๐๔.๔๐.๘"E)
ค่าพิกัดที่ ๓๒ ๖๑๙๒๒๐ E ๗๓๒๗๐๑ N (๐๖° ๓๗.๓๙.๐"N ๑๐๐° ๐๔.๔๒.๖"E)

[redacted]

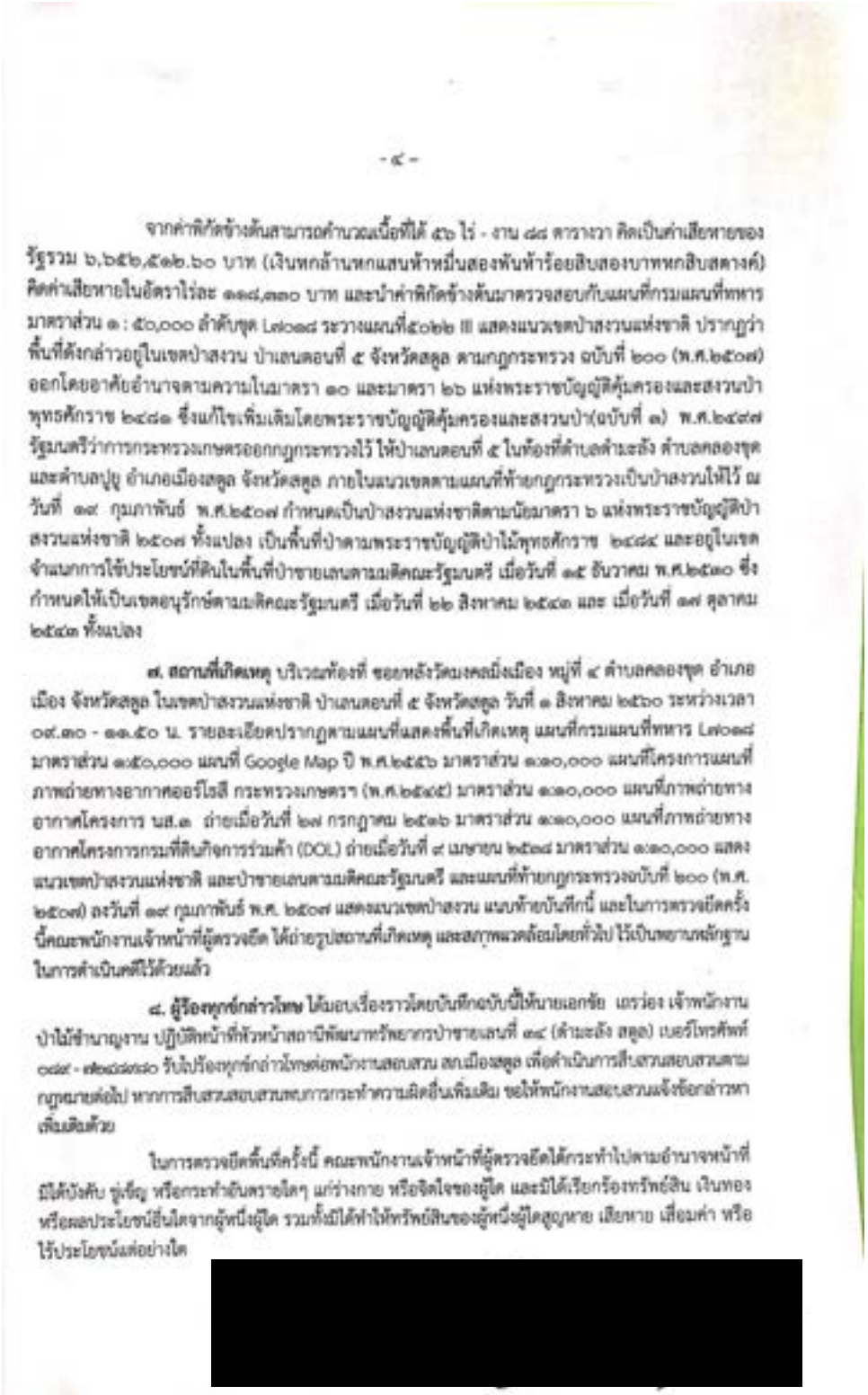

- ๔ -

จากค่าพิกัดข้างต้นสามารถคำนวณเนื้อที่ได้ ๕๖ ไร่ - งาน ๘๘ ตารางวา คิดเป็นค่าเสียหายของรัฐรวม ๖,๖๕๒,๕๑๒.๖๐ บาท (เงินหกล้านหกแสนห้าหมื่นสองพันห้าร้อยสิบสองบาทหกสิบสตางค์) คิดค่าเสียหายในอัตราไร่ละ ๑๑๘,๓๓๐ บาท และนำค่าพิกัดข้างต้นมาตรวจสอบกับแผนที่กรมแผนที่ทหาร มาตราส่วน ๑ : ๕๐,๐๐๐ ลำดับชุด L๗๐๑๘ ระวางแผนที่๕๐๒๒ III แสดงแนวเขตป่าสงวนแห่งชาติ ปรากฏว่าพื้นที่ดังกล่าวอยู่ในเขตป่าสงวน ป่าเลนตอนที่ ๕ จังหวัดสตูล ตามกฎกระทรวง ฉบับที่ ๒๐๐ (พ.ศ.๒๕๐๗) ออกโดยอาศัยอำนาจตามความในมาตรา ๑๐ และมาตรา ๒๖ แห่งพระราชบัญญัติคุ้มครองและสงวนป่าพุทธศักราช ๒๔๘๑ ซึ่งแก้ไขเพิ่มเติมโดยพระราชบัญญัติคุ้มครองและสงวนป่า(ฉบับที่ ๑) พ.ศ.๒๔๙๗ รัฐมนตรีว่าการกระทรวงเกษตรออกกฎกระทรวงไว้ ให้ป่าเลนตอนที่ ๕ ในท้องที่ตำบลตำมะลัง ตำบลคลองขุด และตำบลปูยู อำเภอเมืองสตูล จังหวัดสตูล ภายในแนวเขตตามแผนที่ท้ายกฎกระทรวงเป็นป่าสงวนให้ไว้ ณ วันที่ ๑๙ กุมภาพันธ์ พ.ศ.๒๕๐๗ กำหนดเป็นป่าสงวนแห่งชาติตามนัยมาตรา ๖ แห่งพระราชบัญญัติป่าสงวนแห่งชาติ ๒๕๐๗ ทั้งแปลง เป็นพื้นที่ป่าตามพระราชบัญญัติป่าไม้พุทธศักราช ๒๔๘๔ และอยู่ในเขตจำแนกการใช้ประโยชน์ที่ดินในพื้นที่ป่าชายเลนตามมติคณะรัฐมนตรี เมื่อวันที่ ๑๕ ธันวาคม พ.ศ.๒๕๓๐ ซึ่งกำหนดให้เป็นเขตอนุรักษ์ตามมติคณะรัฐมนตรี เมื่อวันที่ ๒๒ สิงหาคม ๒๕๔๓ และ เมื่อวันที่ ๑๗ ตุลาคม ๒๕๔๓ ทั้งแปลง

๗. สถานที่เกิดเหตุ บริเวณท้องที่ ซอยหลังวัดมงคลมิ่งเมือง หมู่ที่ ๔ ตำบลคลองขุด อำเภอเมือง จังหวัดสตูล ในเขตป่าสงวนแห่งชาติ ป่าเลนตอนที่ ๕ จังหวัดสตูล วันที่ ๑ สิงหาคม ๒๕๖๐ ระหว่างเวลา ๐๙.๓๐ - ๑๑.๕๐ น. รายละเอียดปรากฏตามแผนที่แสดงพื้นที่เกิดเหตุ แผนที่กรมแผนที่ทหาร L๗๐๑๘ มาตราส่วน ๑:๕๐,๐๐๐ แผนที่ Google Map ปี พ.ศ.๒๕๕๖ มาตราส่วน ๑:๑๐,๐๐๐ แผนที่โครงการแผนที่ภาพถ่ายทางอากาศออร์โธสี กระทรวงเกษตรฯ (พ.ศ.๒๕๔๕) มาตราส่วน ๑:๑๐,๐๐๐ แผนที่ภาพถ่ายทางอากาศโครงการ นส.๓ ถ่ายเมื่อวันที่ ๒๗ กรกฎาคม ๒๕๑๖ มาตราส่วน ๑:๑๐,๐๐๐ แผนที่ภาพถ่ายทางอากาศโครงการกรมที่ดินกิจการร่วมค้า (DOL) ถ่ายเมื่อวันที่ ๙ เมษายน ๒๕๓๘ มาตราส่วน ๑:๑๐,๐๐๐ แสดงแนวเขตป่าสงวนแห่งชาติ และป่าชายเลนตามมติคณะรัฐมนตรี และแผนที่ท้ายกฎกระทรวงฉบับที่ ๒๐๐ (พ.ศ. ๒๕๐๗) ลงวันที่ ๑๙ กุมภาพันธ์ พ.ศ. ๒๕๐๗ แสดงแนวเขตป่าสงวน แนบท้ายบันทึกนี้ และในการตรวจยึดครั้งนี้คณะพนักงานเจ้าหน้าที่ผู้ตรวจยึด ได้ถ่ายรูปสถานที่เกิดเหตุ และสภาพแวดล้อมโดยทั่วไป ไว้เป็นพยานหลักฐานในการดำเนินคดีไว้ด้วยแล้ว

๘. ผู้ร้องทุกข์กล่าวโทษ ได้มอบเรื่องราวโดยบันทึกฉบับนี้ให้นายเอกชัย เถรว่อง เจ้าพนักงานป่าไม้ชำนาญงาน ปฏิบัติหน้าที่หัวหน้าสถานีพัฒนาทรัพยากรป่าชายเลนที่ ๓๔ (ตำมะลัง สตูล) เบอร์โทรศัพท์ ๐๘๙ - ๗๒๘๘๙๘๐ รับไปร้องทุกข์กล่าวโทษต่อพนักงานสอบสวน สภ.เมืองสตูล เพื่อดำเนินการสืบสวนสอบสวนตามกฎหมายต่อไป หากการสืบสวนสอบสวนพบการกระทำความผิดอื่นเพิ่มเติม ขอให้พนักงานสอบสวนแจ้งข้อกล่าวหาเพิ่มเติมด้วย

ในการตรวจยึดพื้นที่ครั้งนี้ คณะพนักงานเจ้าหน้าที่ผู้ตรวจยึดได้กระทำไปตามอำนาจหน้าที่ มิได้บังคับ ขู่เข็ญ หรือกระทำอันตรายใดๆ แก่ร่างกาย หรือจิตใจของผู้ใด และมิได้เรียกร้องทรัพย์สิน เงินทอง หรือผลประโยชน์อื่นใดจากผู้หนึ่งผู้ใด รวมทั้งมิได้ทำให้ทรัพย์สินของผู้หนึ่งผู้ใดสูญหาย เสียหาย เสื่อมค่า หรือไร้ประโยชน์แต่อย่างใด

[redacted]



- ๕ -

ได้อ่านบันทึกการตรวจยึดให้เจ้าหน้าที่ผู้เกี่ยวข้องทุกคนฟังแล้ว/อ่านเองแล้ว รับว่าถูกต้องตรงตามความเป็นจริง

จึงได้ร่วมกันลงลายมือชื่อไว้เป็นหลักฐานต่อหน้าพนักงานเจ้าหน้าที่ผู้ตรวจยึด

(ลงชื่อ) [redacted] หน้าที่ผู้ตรวจยึด

ตำแหน่งเจ้าพนักงานป่าไม้ชำนาญงาน

(ลงชื่อ) [redacted] หน้าที่ผู้ตรวจยึด

ตำแหน่งเจ้าพนักงานป่าไม้ชำนาญงาน

(ลงชื่อ) [redacted] หน้าที่ผู้ตรวจยึด/บันทึก

ตำแหน่งเจ้าพนักงานป่าไม้ชำนาญงาน

(ลงชื่อ) [redacted] หน้าที่ผู้ตรวจยึด

ตำแหน่งเจ้าพนักงานป่าไม้ชำนาญงาน

(ลงชื่อ) [redacted] หน้าที่ผู้ตรวจยึด

ตำแหน่งเจ้าพนักงานป่าไม้ชำนาญงาน


(ลงชื่อ)
นักงานเจ้าหน้าที่ผู้ตรวจยึด
ตำแหน่ง


(ลงชื่อ)
ตำแหน่ง
(ลงชื่อ)
ตำแหน่ง
(ลงชื่อ)
ตำแหน่ง
(ลงชื่อ)
ตำแหน่ง
(ลงชื่อ)
ตำแหน่ง
(ลงชื่อ)
ตำแหน่ง
(ลงชื่อ)
ตำแหน่ง


(ลงชื่อ)
(ลงชื่อ)
(ลงชื่อ)
(ลงชื่อ)
(ลงชื่อ)
(ลงชื่อ)
(ลงชื่อ)
(ลงชื่อ)


(ลงชื่อ)
พนักงานเจ้าหน้าที่ผู้ตรวจยึด
ตำแหน่ง
(ลงชื่อ)
พนักงานเจ้าหน้าที่ผู้ตรวจยึด
ตำแหน่ง
(ลงชื่อ)
พนักงานเจ้าหน้าที่ผู้ตรวจยึด
ตำแหน่ง
(ลงชื่อ)
พนักงานเจ้าหน้าที่ผู้ตรวจยึด
ตำแหน่ง
(ลงชื่อ)
พนักงานเจ้าหน้าที่ผู้ตรวจยึด
ตำแหน่ง
(ลงชื่อ)
พนักงานเจ้าหน้าที่ผู้ตรวจยึด
ตำแหน่ง
(ลงชื่อ)
พนักงานเจ้าหน้าที่ผู้ตรวจยึด
ตำแหน่ง
(ลงชื่อ)
พนักงานเจ้าหน้าที่ผู้ตรวจยึด
ตำแหน่ง


(ลงชื่อ)
พนักงานเจ้าหน้าที่ผู้ตรวจยึด
(ลงชื่อ)
พนักงานเจ้าหน้าที่ผู้ตรวจยึด
(ลงชื่อ)
พนักงานเจ้าหน้าที่ผู้ตรวจยึด
(ลงชื่อ)
พนักงานเจ้าหน้าที่ผู้ตรวจยึด
(ลงชื่อ)
พนักงานเจ้าหน้าที่ผู้ตรวจยึด
(ลงชื่อ)
พนักงานเจ้าหน้าที่ผู้ตรวจยึด
(ลงชื่อ)
พนักงานเจ้าหน้าที่ผู้ตรวจยึด
(ลงชื่อ)
พนักงานเจ้าหน้าที่ผู้ตรวจยึด

บัญชีรายละเอียดสิ่งปลูกสร้างและผลอาสินแนบท้ายบันทึกตรวจยึดพื้นที่
ฉบับลงวันที่ ๑ สิงหาคม ๒๕๖๐ พ.ศ.๒๕๖๐ เวลา ๐๙.๓๐ – ๑๑.๕๐ น.
สถานที่เกิดเหตุในเขตป่าสงวนแห่งชาติ ป่าเขาบอนที่ ๕ จังหวัดสตูล
และอยู่ในเขตจำแนกการใช้ประโยชน์ที่ดินในพื้นที่ป่าชายเลนตามมติคณะรัฐมนตรี เมื่อวันที่ ๑๕ ธันวาคม ๒๕๓๐,
เมื่อวันที่ ๒๒ สิงหาคม ๒๕๔๓ และเมื่อวันที่ ๑๗ ตุลาคม ๒๕๔๓
บริเวณห้องที่ ซอยหลังวัดมงคลมิ่งเมือง หมู่ที่ [redacted] ตำบลคลองขุด อำเภอเมือง จังหวัดสตูล

ลำดับที่	รายการของกลาง	จำนวน	หมายเหตุ
๑	- ต้นและม่วงหิมะพาน	๑๕	สิ่งปลูกสร้าง
๒	- ต้นและพร้าวอายุประมาณ ๑๐-๑๒ ปี	๔๔๕	ผลอาสิน
๓	- ที่พักอาศัยขนาด ๔ x ๑๒ เมตร ความสูง ๔ เมตร	๓	และเสาไฟฟ้า
๔	- ประตูระบายน้ำเข้าออกขนาด ๓ x ๕ เมตร ลึก ๔ เมตร	๓	ยังอยู่ในพื้นที่
๕	- เสาไฟฟ้า	๗	เกิดเหตุ
	รวมสิ่งปลูกสร้างและผลอาสินจำนวน ๕ รายการ	มะม่วงหิมะพาน ๑๕ ต้น	
		ต้นและพร้าว ๔๔๕ ต้น	
		ที่พักอาศัย ๓ หลัง	
		ประตูระบายน้ำ ๓ ช่อง	
		เสาไฟฟ้า ๗ ต้น	

[redacted]

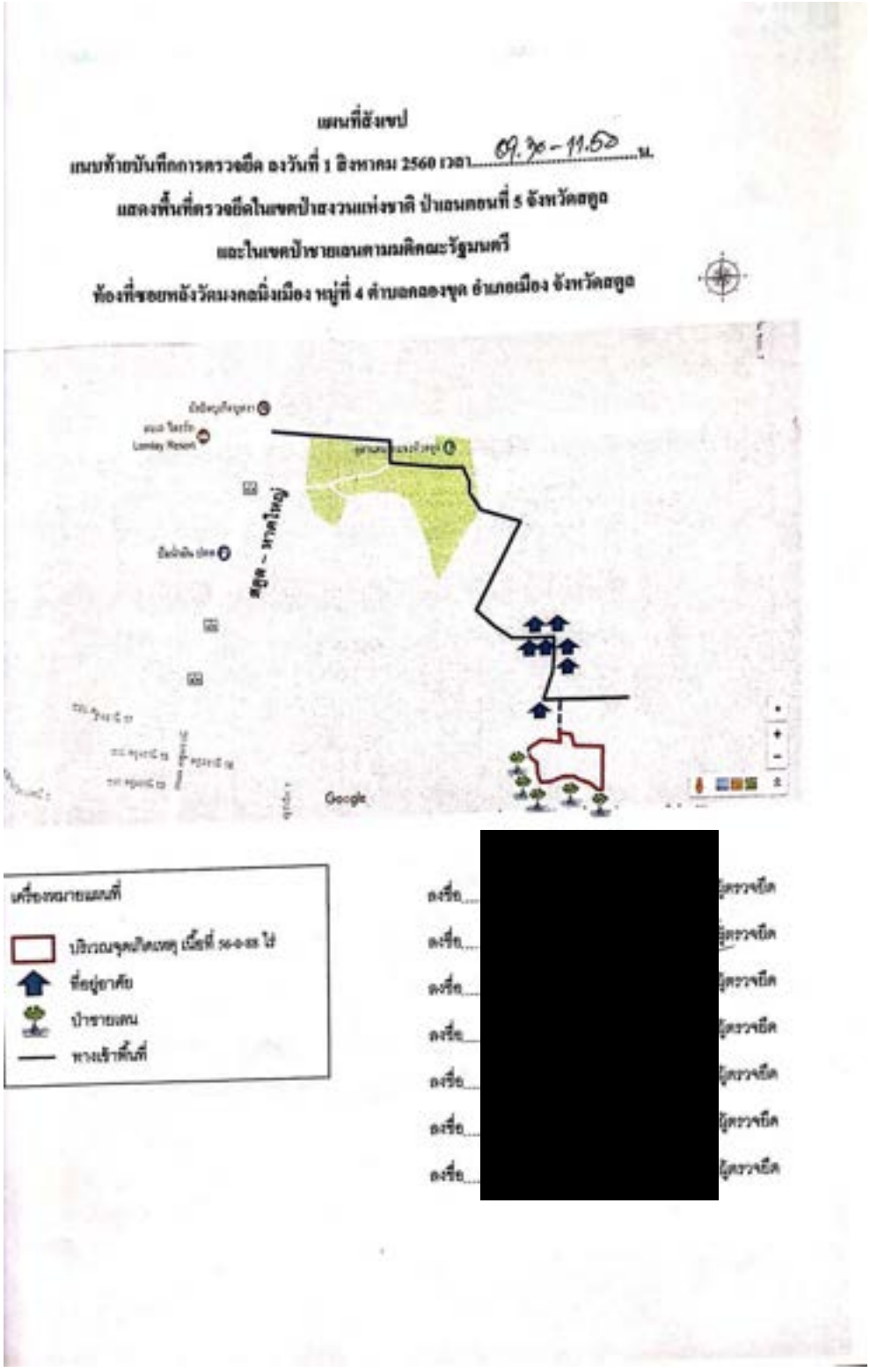
แผนที่สังเขป
แนบท้ายบันทึกการตรวจยึด ลงวันที่ 1 สิงหาคม 2560 เวลา 09.30 - 11.50 น.
แสดงพื้นที่ตรวจยึดในเขตป่าสงวนแห่งชาติ ป่าแม่ลอนที่ 5 จังหวัดสตูล
และในเขตป่าชายเลนตามมติคณะรัฐมนตรี
ท้องที่ชุมชนหลังวัดมงคลนิ่งเมือง หมู่ที่ 4 ตำบลฉลุงขุด อำเภอเมือง จังหวัดสตูล
สตูล - หาดใหญ่
Google
เครื่องหมายแผนที่
บริเวณจุดเกิดเหตุ เนื้อที่ 56-0-88 ไร่
ที่อยู่อาศัย
ป่าชายเลน
ทางเข้าพื้นที่
ลงชื่อ
ผู้ตรวจยึด

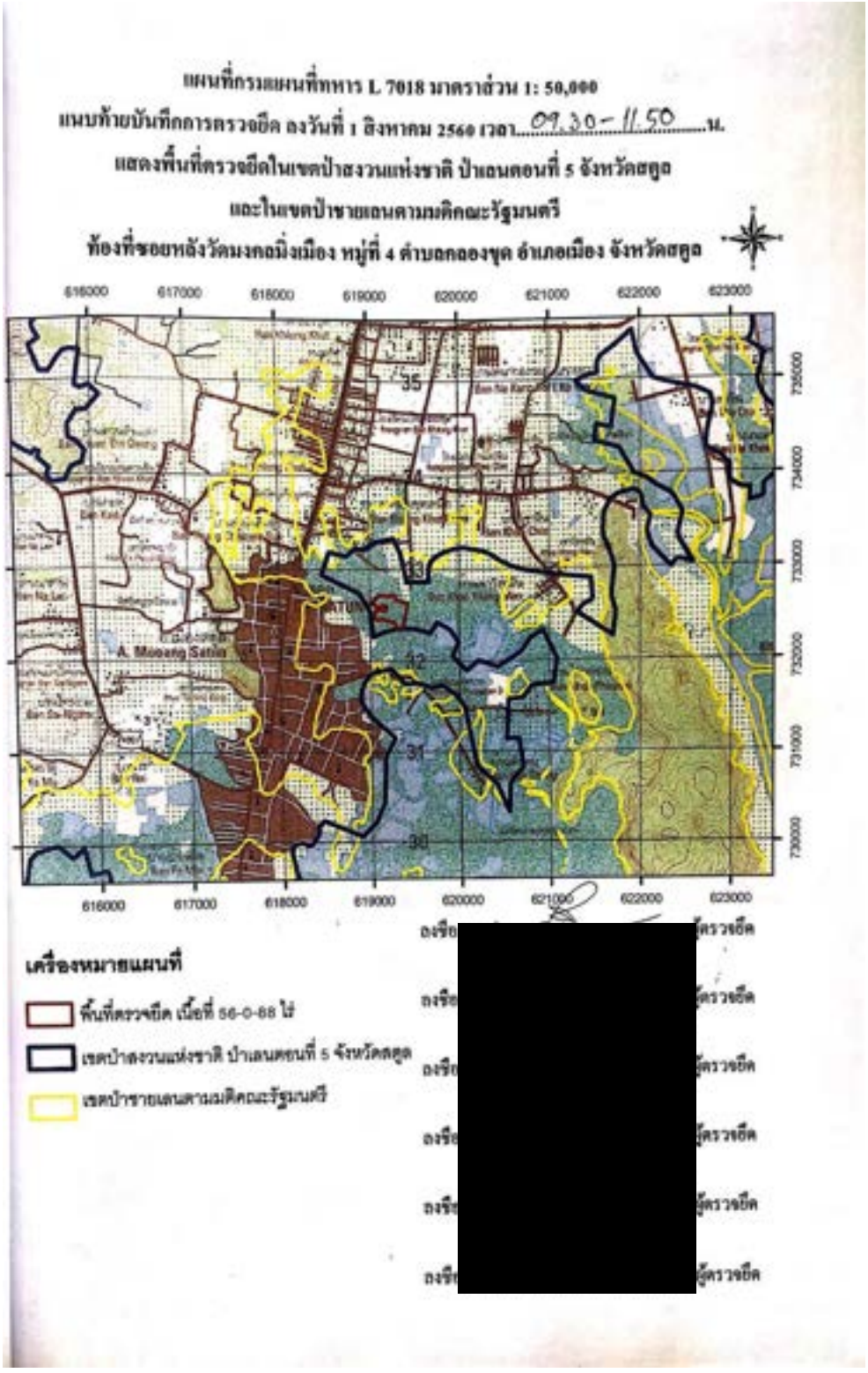
แผนที่กรมแผนที่ทหาร L 7018 มาตราส่วน 1: 50,000
แนบท้ายบันทึกการตรวจยึด ลงวันที่ 1 สิงหาคม 2560 เวลา 09.30 - 11.50 น.
แสดงพื้นที่ตรวจยึดในเขตป่าสงวนแห่งชาติ ป่าแม่ตอนที่ 5 จังหวัดสตูล
และในเขตป่าชายเลนตามมติคณะรัฐมนตรี
ท้องที่ตำบลหลังวัดมงคลมิ่งเมือง หมู่ที่ 4 ตำบลกลองใหญ่ อำเภอเมือง จังหวัดสตูล
616000
617000
618000
619000
620000
621000
622000
623000
A. Mueang Satun
เครื่องหมายแผนที่
พื้นที่ตรวจยึด เนื้อที่ 56-0-68 ไร่
เขตป่าสงวนแห่งชาติ ป่าแม่ตอนที่ 5 จังหวัดสตูล
เขตป่าชายเลนตามมติคณะรัฐมนตรี
[redacted]

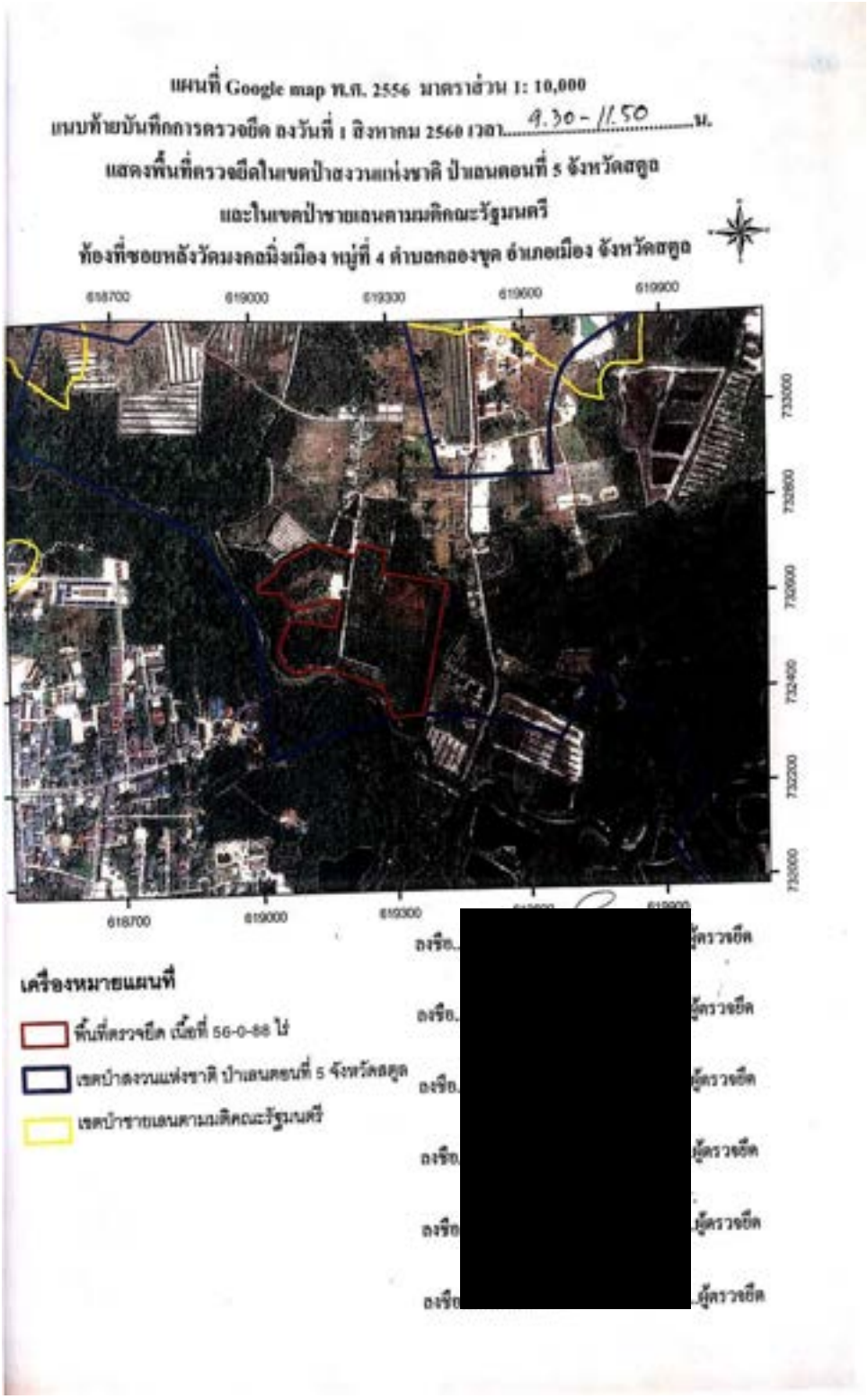
แผนที่ Google map พ.ศ. 2556 มาตราส่วน 1: 10,000
แนบท้ายบันทึกการตรวจยึด ลงวันที่ 1 สิงหาคม 2560 เวลา 9.30 - 11.50 น.
แสดงพื้นที่ตรวจยึดในเขตป่าสงวนแห่งชาติ ป่าแอนตอนที่ 5 จังหวัดสตูล
และในเขตป่าชายเลนตามมติคณะรัฐมนตรี
ท้องที่ชอยหลังวัดมงคลนิ่งเมือง หมู่ที่ 4 ตำบลกลองขุด อำเภอเมือง จังหวัดสตูล
618700
619000
619300
619600
619900
733000
732800
732600
732400
732200
732000
เครื่องหมายแผนที่
พื้นที่ตรวจยึด เนื้อที่ 56-0-88 ไร่
เขตป่าสงวนแห่งชาติ ป่าแอนตอนที่ 5 จังหวัดสตูล
เขตป่าชายเลนตามมติคณะรัฐมนตรี
ลงชื่อ
ผู้ตรวจยึด

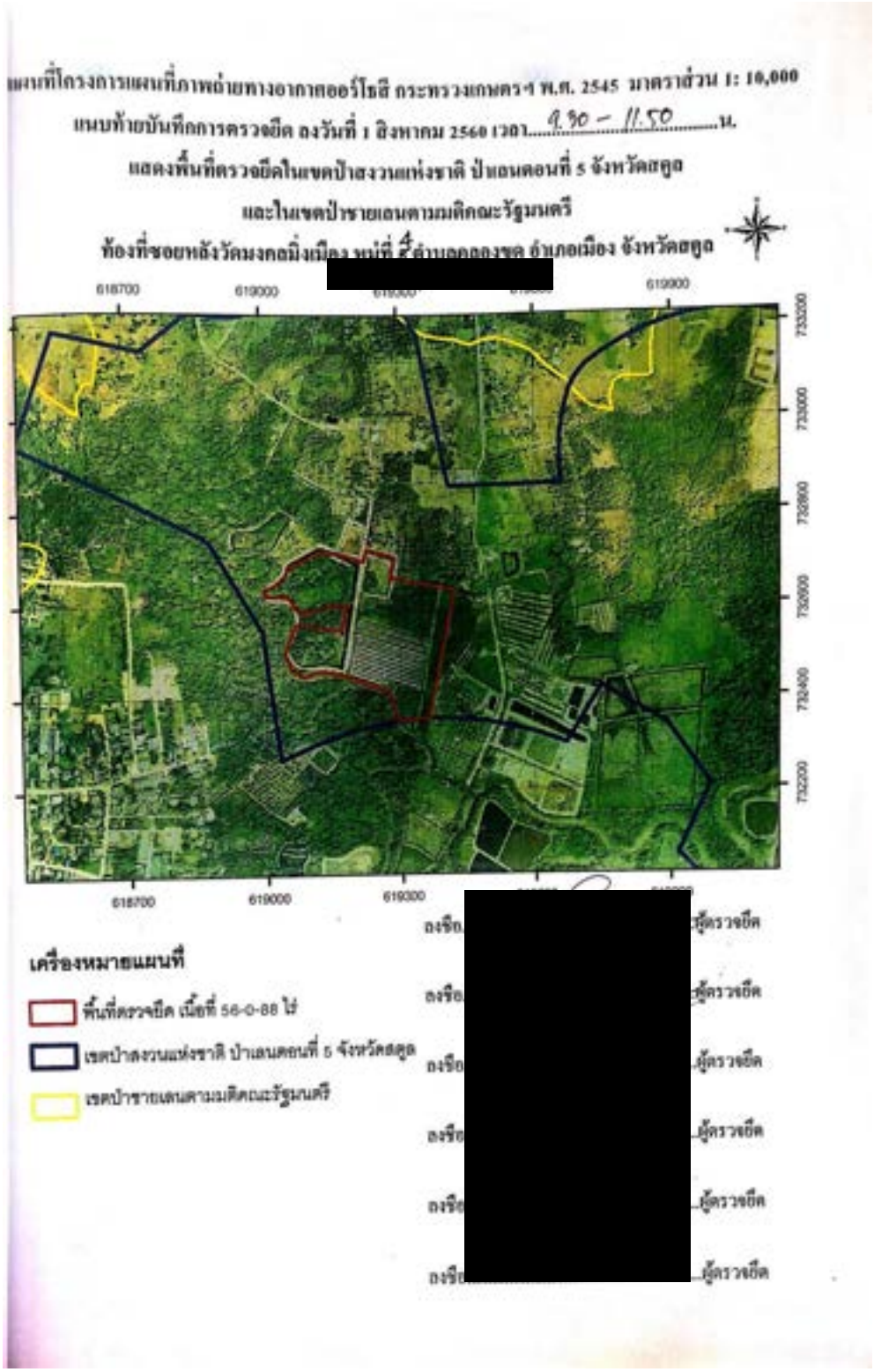
แนบท้ายบันทึกการตรวจยึด ลงวันที่ 1 สิงหาคม 2560 เวลา 9.30 – 11.50 น.
แสดงพื้นที่ตรวจยึดในเขตป่าสงวนแห่งชาติ ป่าเขนตอนที่ 5 จังหวัดสตูล
และในเขตป่าชายเลนตามมติคณะรัฐมนตรี
618700
619000
619300
619600
733200
732800
732400
732200
เครื่องหมายแผนที่
พื้นที่ตรวจยึด เนื้อที่ 56-0-88 ไร่
เขตป่าสงวนแห่งชาติ ป่าเขนตอนที่ 5 จังหวัดสตูล
เขตป่าชายเลนตามมติคณะรัฐมนตรี
[redacted]
ผู้ตรวจยึด



แผนที่ภาพถ่ายทางอากาศโครงการ น.ส.3 (NS3) พ.ศ. 2516 มาตราส่วน 1: 10,000
แนบท้ายบันทึกการตรวจยึด ลงวันที่ 1 สิงหาคม 2560 เวลา 9.30 – 11.50 น.
แสดงพื้นที่ตรวจยึดในเขตป่าสงวนแห่งชาติ ป่าเสนคอนที่ 5 จังหวัดสตูล
และในเขตป่าชายเลนตามมติคณะรัฐมนตรี
ท้องที่ซอยหลังวัดมงคลมิ่งเมือง หมู่ที่ 4 ตำบลคลองขุด อำเภอเมือง จังหวัดสตูล
[redacted]
618700
619000
619300
619600
619900
733200
733000
732800
732600
732400
732200
เครื่องหมายแผนที่
พื้นที่ตรวจยึด เนื้อที่ 56-0-88 ไร่
เขตป่าสงวนแห่งชาติ ป่าเสนคอนที่ 5 จังหวัดสตูล
เขตป่าชายเลนตามมติคณะรัฐมนตรี
ลงชื่อ [redacted] ผู้ตรวจยึด

แผนที่ภาพถ่ายทางอากาศโครงการกรมที่ดินกิจการร่วมค้า (DOL) พ.ศ. 2538 มาตราส่วน 1: 10,000

แนบท้ายบันทึกการตรวจยึด ลงวันที่ 1 สิงหาคม 2560 เวลา 9.30 – 11.50 น.

แสดงพื้นที่ตรวจยึดในเขตป่าสงวนแห่งชาติ ป่าเลนตอนที่ 5 จังหวัดสตูล

และในเขตป่าชายเลนตามมติคณะรัฐมนตรี

ท้องที่ซอยหลังวัดมงคลมิ่งเมือง หมู่ที่ 4 ตำบลคลองขุด อำเภอเมือง จังหวัดสตูล

[redacted]

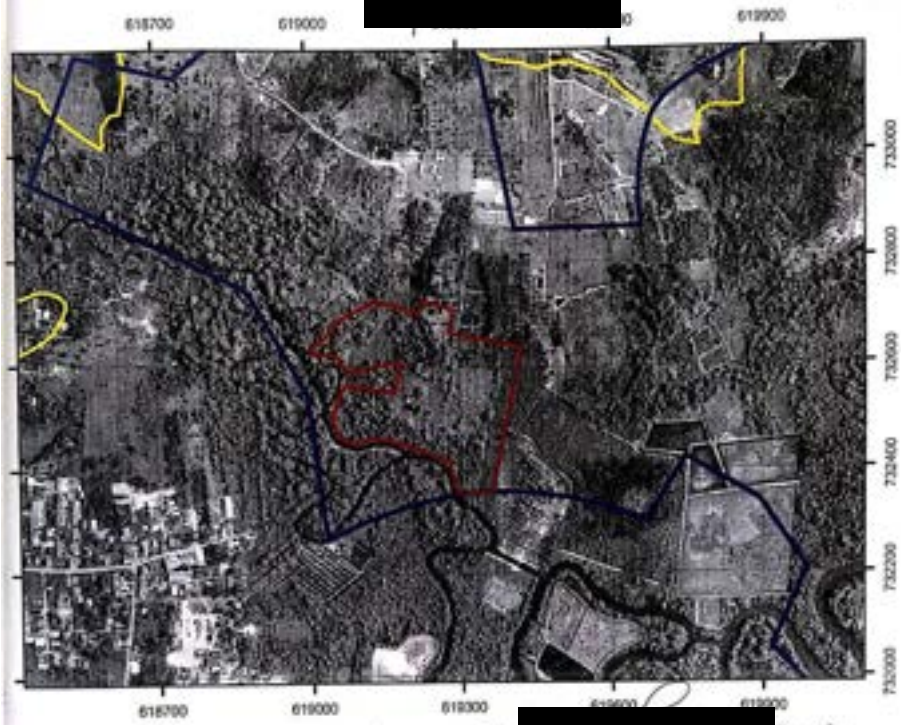

ลงชื่อ [redacted] ผู้ตรวจยึด

ลงชื่อ [redacted] ผู้ตรวจยึด

ลงชื่อ [redacted] ผู้ตรวจยึด

ลงชื่อ [redacted] ผู้ตรวจยึด

ลงชื่อ [redacted] ผู้ตรวจยึด

ลงชื่อ [redacted] ผู้ตรวจยึด

เครื่องหมายแผนที่

- พื้นที่ตรวจยึด เนื้อที่ 56-0-88 ไร่
- เขตป่าสงวนแห่งชาติ ป่าเลนตอนที่ 5 จังหวัดสตูล
- เขตป่าชายเลนตามมติคณะรัฐมนตรี

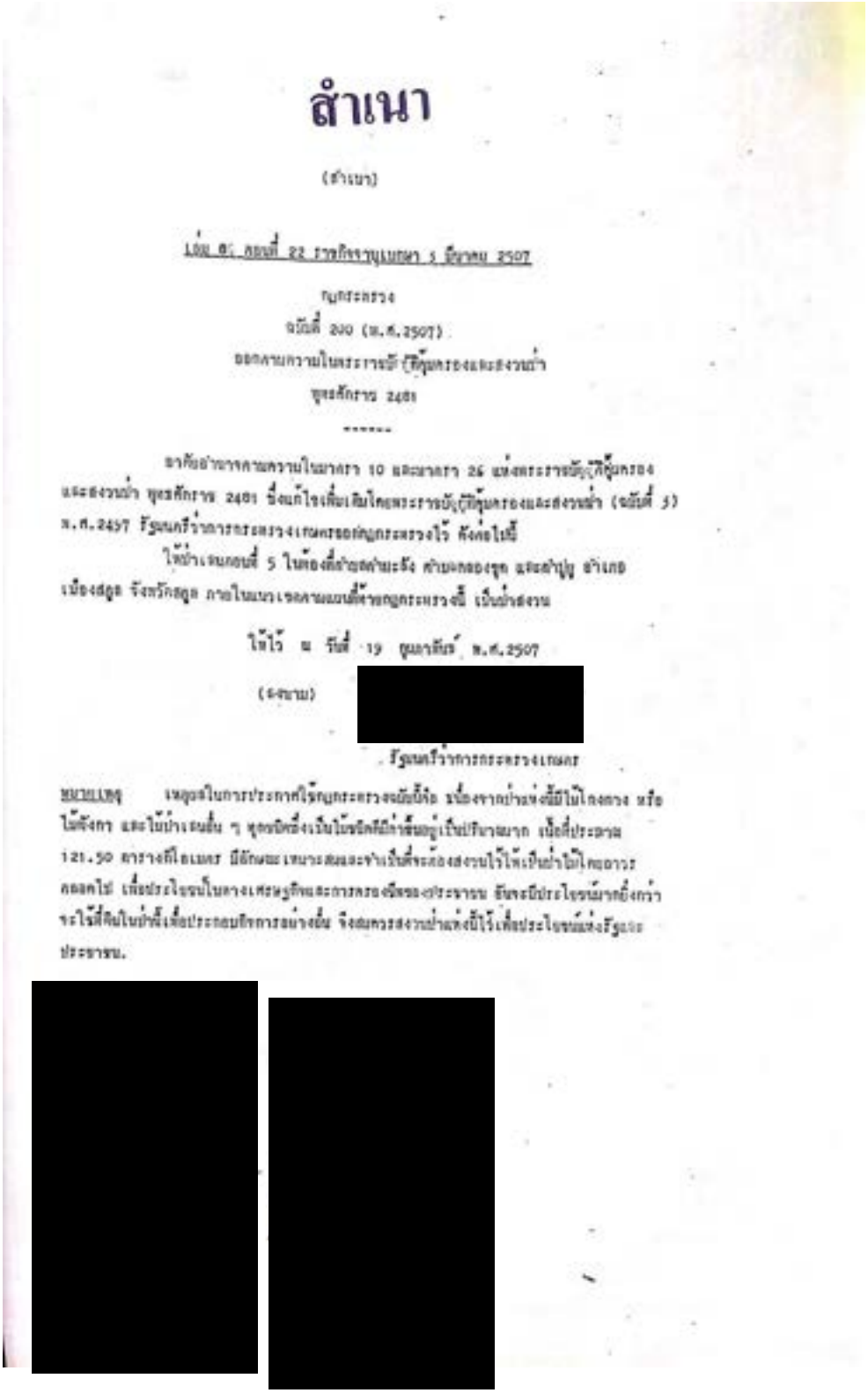

สำเนา

(สำเนา)

เล่ม ๘๑ ตอนที่ ๒๒ ราชกิจจานุเบกษา ๕ มีนาคม ๒๕๐๗

กฎกระทรวง

ฉบับที่ ๒๐๐ (พ.ศ.๒๕๐๗)

ออกตามความในพระราชบัญญัติป่าสงวนและป่าคุ้มครอง

พุทธศักราช ๒๔๘๑

อาศัยอำนาจตามความในมาตรา ๑๐ และมาตรา ๒๕ แห่งพระราชบัญญัติป่าคุ้มครองและป่าสงวน พุทธศักราช ๒๔๘๑ ซึ่งแก้ไขเพิ่มเติมโดยพระราชบัญญัติป่าคุ้มครองและป่าสงวน (ฉบับที่ ๓) พ.ศ.๒๔๙๗ รัฐมนตรีว่าการกระทรวงเกษตรออกกฎกระทรวงไว้ ดังต่อไปนี้

ให้ป่าเขตกอบที่ ๕ ในท้องที่ตำบลตำนะอ้อ ตำบลกองขุด และตำบลปู่ อำเภอเมืองสตูล จังหวัดสตูล ภายในแนวเขตตามแบบที่ท้ายกฎกระทรวงนี้ เป็นป่าสงวน

ให้ไว้ ณ วันที่ ๑๙ กุมภาพันธ์ พ.ศ.๒๕๐๗

(ลงชื่อ) [redacted]

รัฐมนตรีว่าการกระทรวงเกษตร

หมายเหตุ เหตุผลในการประกาศใช้กฎกระทรวงฉบับนี้คือ บริเวณป่าแห่งนี้มีไม้ใหญ่ตาม หรือไม้ตังกา และไม้ป่าเขตอื่น ๆ พุทธบริเวณซึ่งเป็นไม้ชนิดที่มีค่าขึ้นอยู่เป็นปริมาณมาก เนื้อที่ประมาณ ๑๒๑.๕๐ ตารางกิโลเมตร มีลักษณะเหมาะสมและจำเป็นที่จะต้องสงวนไว้ให้เป็นป่าไม้ตลอดไป เพื่อประโยชน์ในทางเศรษฐกิจและการสาธารณสุขของประชาชน อันจะมีประโยชน์มากยิ่งกว่าจะใช้ที่ดินในป่านี้เพื่อประกอบกิจการอย่างอื่น จึงสมควรสงวนป่าแห่งนี้ไว้เพื่อประโยชน์แห่งรัฐและประชาชน.

[redacted]

[redacted]

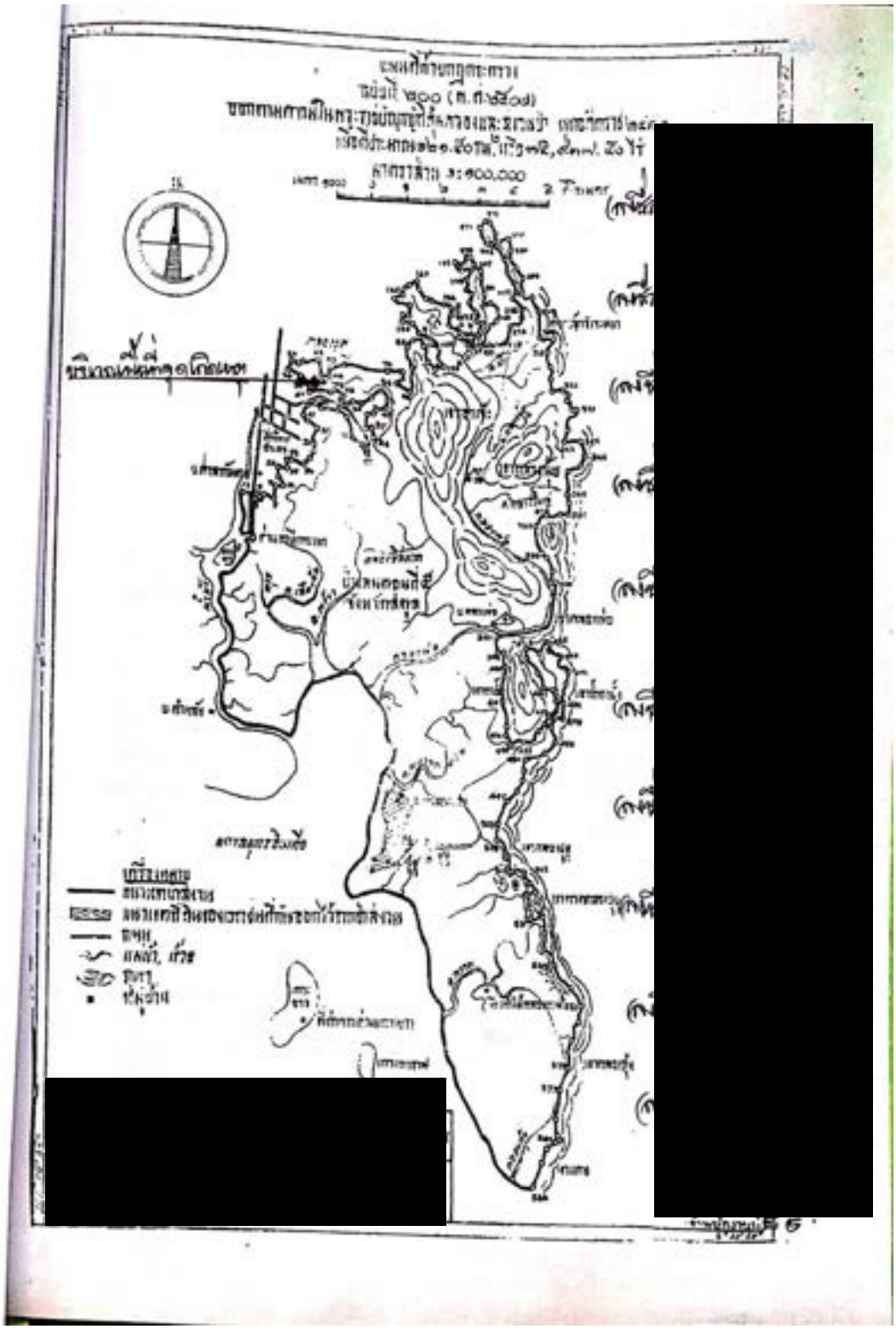
[redacted]
[redacted]
[redacted]



สำเนา

(สำเนา)

บัญชีหลักฐานการปิดประกาศกฎกระทรวงฉบับที่ 200 (พ.ศ.2507) ออกตามความในพระราชบัญญัติคุ้มครองและสงวนป่า พ.ศ.2481 ตำบลป่าเลขตอบ 5 ให้เป็นป่าสงวน

ชื่อ	ตำแหน่ง	สถานที่ปิดประกาศ	วันที่ปิดประกาศ	ลายมือชื่อผู้ปิดประกาศ
[redacted]				

ภาพถ่ายแสดงบริเวณที่เกิดเหตุ การตรวจยึดพื้นที่
แนบท้ายบันทึกการตรวจยึดพื้นที่ ฉบับลงวันที่ ๑ สิงหาคม พ.ศ.๒๕๖๐ เวลา ๐๙.๓๐-๑๑.๕๐ น.
สถานที่เกิดเหตุตามเกี่ยวบริเวณป่าสงวนแห่งชาติ ป่าเลนตอนที่ ๕ จังหวัดสตูล
และอยู่ในเขตจำแนกการใช้ประโยชน์พื้นที่ป่าชายเลนตามมติคณะรัฐมนตรี เมื่อวันที่ ๑๕ ธันวาคม ๒๕๓๐,
เมื่อวันที่ ๒๒ สิงหาคม ๒๕๔๑ และเมื่อวันที่ ๑๗ ตุลาคม ๒๕๔๓
บริเวณท้องที่ ซอยหลังวัดมงคลมิ่งเมือง หมู่ที่ ๔ ตำบลคลองขุด อำเภอเมือง จังหวัดสตูล



ภาพที่ ๑ สภาพพื้นที่ด้านทิศเหนือ



ภาพที่ ๒ สภาพพื้นที่ด้านทิศตะวันออก



ภาพที่ ๓ สภาพพื้นที่ด้านทิศตะวันตก



ภาพที่ ๔ สภาพพื้นที่ด้านทิศใต้



ภาพที่ ๕ สภาพพื้นที่ในแปลง



ภาพที่ ๖ สภาพพื้นที่ในแปลง [redacted]



ภาพถ่ายแสดงบริเวณที่เกิดเหตุ การตรวจยึดพื้นที่

แนบท้ายบันทึกการตรวจยึดพื้นที่ ฉบับลงวันที่ ๑ สิงหาคม พ.ศ.๒๕๖๐ เวลา ๐๙.๓๐-๑๑.๕๐ น.

สถานที่เกิดเหตุคาบเกี่ยวบริเวณป่าสงวนแห่งชาติ ป่าแสนตอนที่ ๕ จังหวัดสตูล

และอยู่ในขอบจำแนกการใช้ประโยชน์พื้นที่ป่าชายเลนตามมติคณะรัฐมนตรี เมื่อวันที่ ๑๕ ธันวาคม ๒๕๓๐,

เมื่อวันที่ ๒๑ สิงหาคม ๒๕๔๓ และเมื่อวันที่ ๑๗ ตุลาคม ๒๕๔๓

บริเวณท้องที่ ขอยหลังวัดมงคลมิ่งเมือง หมู่ที่ ๔ ตำบลคลองขุด อำเภอเมือง จังหวัดสตูล

[redacted]

ภาพที่ ๑ สภาพพื้นที่ในแปลง

ภาพที่ ๒ สภาพพื้นที่ในแปลง

ภาพที่ ๓ สภาพพื้นที่ในแปลง

ภาพที่ ๔ สภาพพื้นที่ในแปลง

ภาพที่ ๕ สภาพพื้นที่ในแปลง

[redacted]

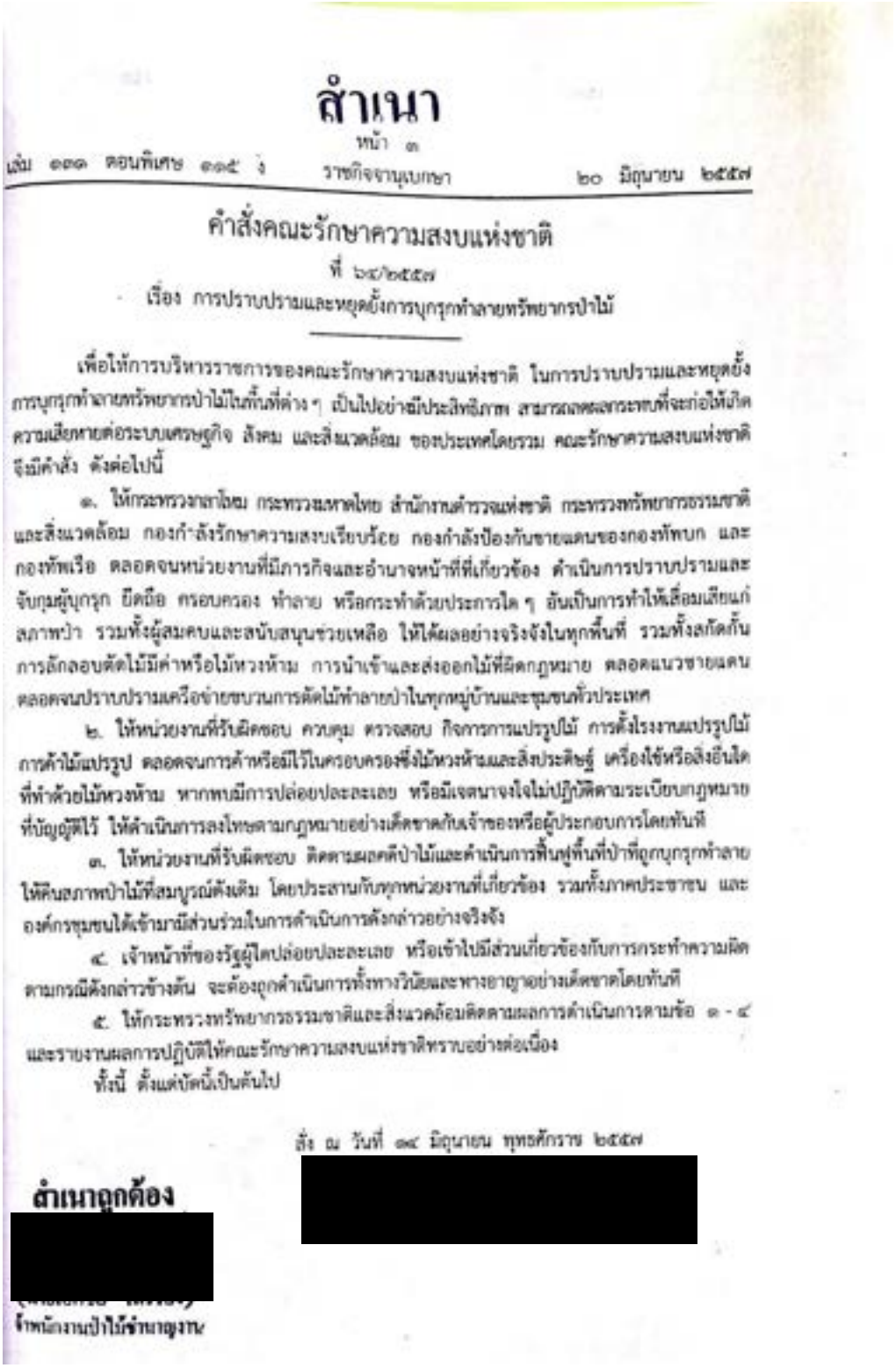

สำเนา

หน้า ๓

เล่ม ๑๓๑ ตอนพิเศษ ๑๑๕ ง ราชกิจจานุเบกษา ๒๐ มิถุนายน ๒๕๕๗

คำสั่งคณะรักษาความสงบแห่งชาติ

ที่ ๖๔/๒๕๕๗

เรื่อง การปราบปรามและหยุดยั้งการบุกรุกทำลายทรัพยากรป่าไม้

เพื่อให้การบริหารราชการของคณะรักษาความสงบแห่งชาติ ในการปราบปรามและหยุดยั้งการบุกรุกทำลายทรัพยากรป่าไม้ในพื้นที่ต่าง ๆ เป็นไปอย่างมีประสิทธิภาพ สามารถลดผลกระทบที่จะก่อให้เกิดความเสียหายต่อระบบเศรษฐกิจ สังคม และสิ่งแวดล้อม ของประเทศโดยรวม คณะรักษาความสงบแห่งชาติจึงมีคำสั่ง ดังต่อไปนี้

๑. ให้กระทรวงมหาดไทย กระทรวงกลาโหม กระทรวงทรัพยากรธรรมชาติและสิ่งแวดล้อม กองกำลังรักษาความสงบเรียบร้อย กองกำลังป้องกันชายแดนของกองทัพบก และกองทัพเรือ ตลอดจนหน่วยงานที่มีภารกิจและอำนาจหน้าที่เกี่ยวข้อง ดำเนินการปราบปรามและจับกุมผู้บุกรุก ยึดถือ ครอบครอง ทำลาย หรือกระทำด้วยประการใด ๆ อันเป็นการทำให้เสื่อมเสียแก่สภาพป่า รวมทั้งผู้สมคบและสนับสนุนช่วยเหลือ ให้ได้ผลอย่างจริงจังในทุกพื้นที่ รวมทั้งสกัดกั้นการลักลอบตัดไม้มีค่าหรือไม้หวงห้าม การนำเข้าและส่งออกไม้ที่ผิดกฎหมาย ตลอดแนวชายแดนตลอดจนปราบปรามเครือข่ายขบวนการตัดไม้ทำลายป่าในทุกหมู่บ้านและชุมชนทั่วประเทศ

๒. ให้หน่วยงานที่รับผิดชอบ ควบคุม ตรวจสอบ กิจการการแปรรูปไม้ การตั้งโรงงานแปรรูปไม้ การค้าไม้แปรรูป ตลอดจนการค้าหรือมีไว้ในครอบครองซึ่งไม้หวงห้ามและสิ่งประดิษฐ์ เครื่องใช้หรือสิ่งอื่นใดที่ทำด้วยไม้หวงห้าม หากพบมีการปล่อยปละละเลย หรือมีเจตนาจงใจไม่ปฏิบัติตามระเบียบกฎหมายที่บัญญัติไว้ ให้ดำเนินการลงโทษตามกฎหมายอย่างเด็ดขาดกับเจ้าของหรือผู้ประกอบการโดยทันที

๓. ให้หน่วยงานที่รับผิดชอบ ติดตามผลคดีป่าไม้และดำเนินการฟื้นฟูพื้นที่ป่าที่ถูกบุกรุกทำลายให้คืนสภาพป่าไม้ที่สมบูรณ์ดังเดิม โดยประสานกับทุกหน่วยงานที่เกี่ยวข้อง รวมทั้งภาคประชาชน และองค์กรชุมชนได้เข้ามามีส่วนร่วมในการดำเนินการดังกล่าวอย่างจริงจัง

๔. เจ้าหน้าที่ของรัฐผู้ใดปล่อยปละละเลย หรือเข้าไปมีส่วนเกี่ยวข้องกับการกระทำความผิดตามกรณีดังกล่าวข้างต้น จะต้องถูกดำเนินการทั้งทางวินัยและทางอาญาอย่างเด็ดขาดโดยทันที

๕. ให้กระทรวงทรัพยากรธรรมชาติและสิ่งแวดล้อมติดตามผลการดำเนินการตามข้อ ๑ - ๔ และรายงานผลการปฏิบัติให้คณะรักษาความสงบแห่งชาติทราบอย่างต่อเนื่อง

ทั้งนี้ ตั้งแต่บัดนี้เป็นต้นไป

สั่ง ณ วันที่ ๑๔ มิถุนายน พุทธศักราช ๒๕๕๗

[redacted]

สำเนาถูกต้อง

[redacted]

จ่าหน้างานป่าไม้ข้ามาดูงาน

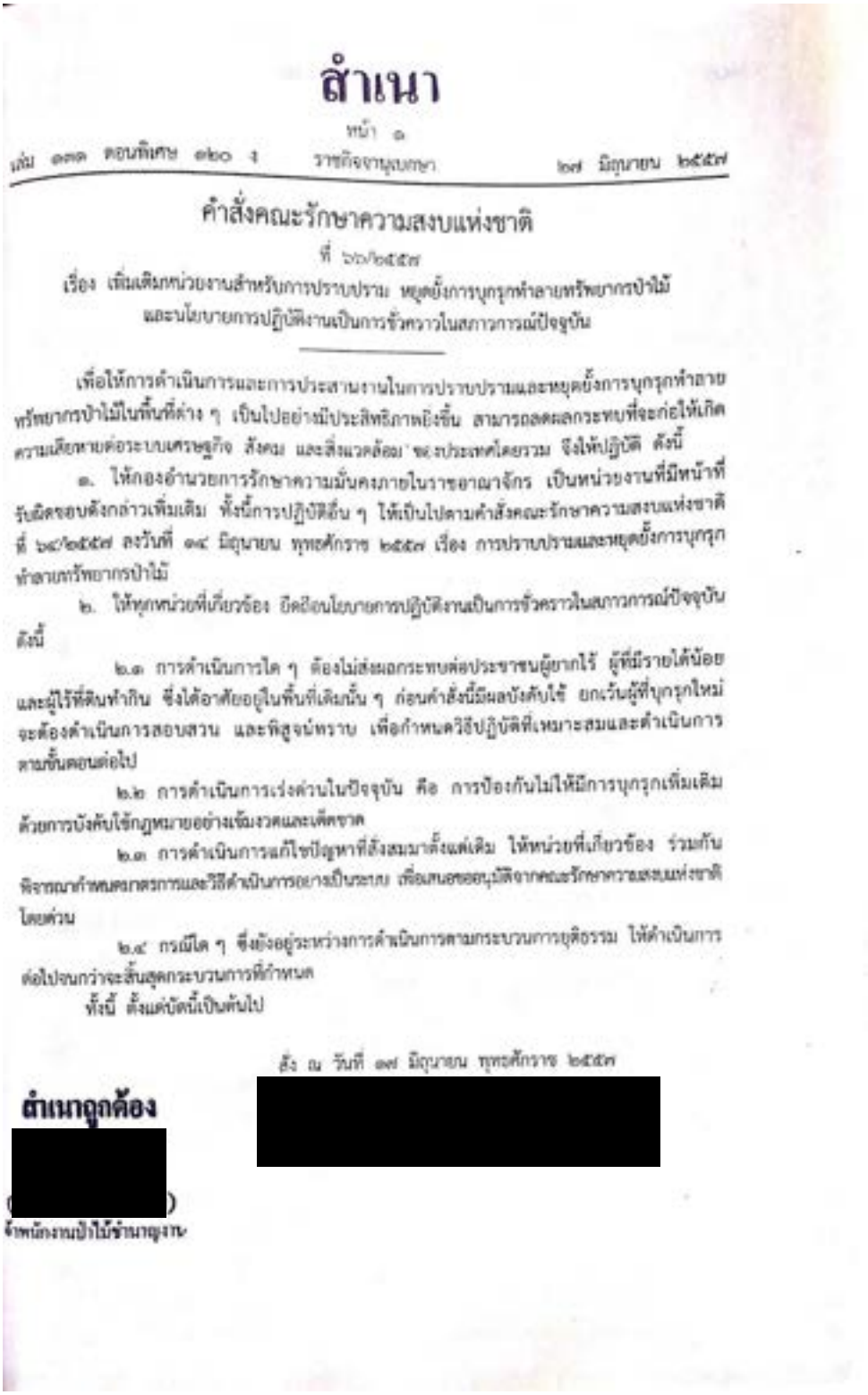

สำเนา

หน้า ๑

เล่ม ๑๓๓ ตอนพิเศษ ๑๒๐ ง ราชกิจจานุเบกษา ๒๗ มิถุนายน ๒๕๕๗

คำสั่งคณะรักษาความสงบแห่งชาติ

ที่ ๖๖/๒๕๕๗

เรื่อง เพิ่มเติมหน่วยงานสำหรับการปราบปราม หยุดยั้งการบุกรุกทำลายทรัพยากรป่าไม้ และนโยบายการปฏิบัติงานเป็นการชั่วคราวในสภาวการณ์ปัจจุบัน

เพื่อให้การดำเนินการและการประสานงานในการปราบปรามและหยุดยั้งการบุกรุกทำลายทรัพยากรป่าไม้ในพื้นที่ต่าง ๆ เป็นไปอย่างมีประสิทธิภาพยิ่งขึ้น สามารถลดผลกระทบที่จะก่อให้เกิดความเสียหายต่อระบบเศรษฐกิจ สังคม และสิ่งแวดล้อม ของประเทศโดยรวม จึงให้ปฏิบัติ ดังนี้

๑. ให้กองอำนวยการรักษาความมั่นคงภายในราชอาณาจักร เป็นหน่วยงานที่มีหน้าที่รับผิดชอบดังกล่าวเพิ่มเติม ทั้งนี้การปฏิบัติอื่น ๆ ให้เป็นไปตามคำสั่งคณะรักษาความสงบแห่งชาติ ที่ ๖๔/๒๕๕๗ ลงวันที่ ๑๔ มิถุนายน พุทธศักราช ๒๕๕๗ เรื่อง การปราบปรามและหยุดยั้งการบุกรุกทำลายทรัพยากรป่าไม้

๒. ให้ทุกหน่วยที่เกี่ยวข้อง ยึดถือนโยบายการปฏิบัติงานเป็นการชั่วคราวในสภาวการณ์ปัจจุบัน ดังนี้

๒.๑ การดำเนินการใด ๆ ต้องไม่ส่งผลกระทบต่อประชาชนผู้ยากไร้ ผู้ที่มีรายได้น้อย และผู้ไร้ที่ดินทำกิน ซึ่งได้อาศัยอยู่ในพื้นที่เดิมนั้น ๆ ก่อนคำสั่งนี้มีผลบังคับใช้ ยกเว้นผู้ที่บุกรุกใหม่ จะต้องดำเนินการสอบสวน และพิสูจน์ทราบ เพื่อกำหนดวิธีปฏิบัติที่เหมาะสมและดำเนินการตามขั้นตอนต่อไป

๒.๒ การดำเนินการเร่งด่วนในปัจจุบัน คือ การป้องกันไม่ให้มีการบุกรุกเพิ่มเติม ด้วยการบังคับใช้กฎหมายอย่างเข้มงวดและเด็ดขาด

๒.๓ การดำเนินการแก้ไขปัญหาที่สั่งสมมาตั้งแต่เดิม ให้หน่วยที่เกี่ยวข้อง ร่วมกันพิจารณากำหนดมาตรการและวิธีดำเนินการอย่างเป็นระบบ เพื่อเสนอขออนุมัติจากคณะรักษาความสงบแห่งชาติโดยด่วน

๒.๔ กรณีใด ๆ ซึ่งยังอยู่ระหว่างการดำเนินการตามกระบวนการยุติธรรม ให้ดำเนินการต่อไปจนกว่าจะสิ้นสุดกระบวนการที่กำหนด

ทั้งนี้ ตั้งแต่บัดนี้เป็นต้นไป

สั่ง ณ วันที่ ๒๗ มิถุนายน พุทธศักราช ๒๕๕๗

[redacted]

สำเนาถูกต้อง

[redacted]

เจ้าพนักงานป่าไม้ชำนาญงาน

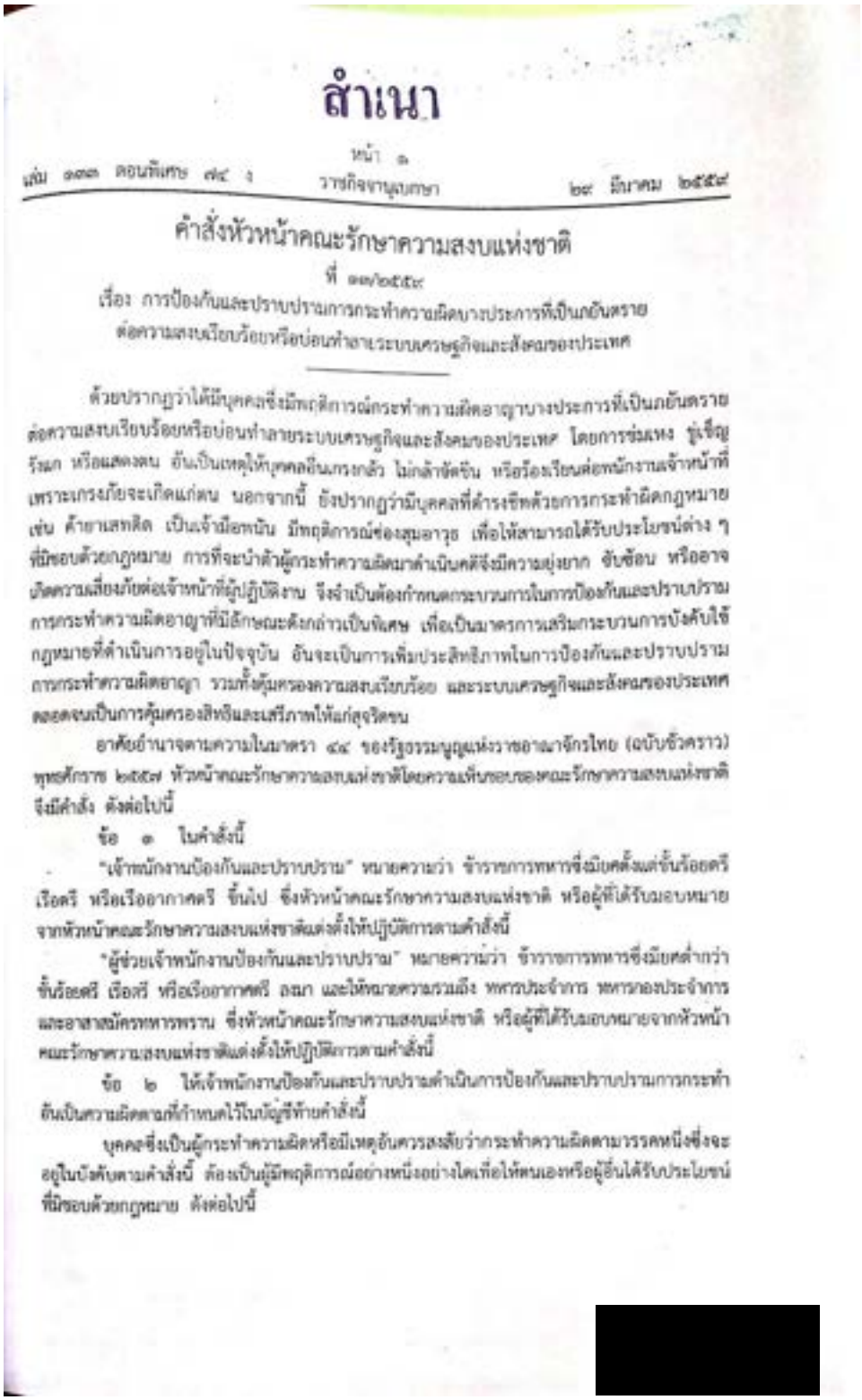

สำเนา

เล่ม ๑๓๓ ตอนพิเศษ ๗๕ ง หน้า ๑ ราชกิจจานุเบกษา ๒๔ มีนาคม ๒๕๕๙

คำสั่งหัวหน้าคณะรักษาความสงบแห่งชาติ

ที่ ๑๓/๒๕๕๙

เรื่อง การป้องกันและปราบปรามการกระทำความผิดบางประการที่เป็นภยันตราย ต่อความสงบเรียบร้อยหรือบ่อนทำลายระบบเศรษฐกิจและสังคมของประเทศ

ด้วยปรากฏว่าได้มีบุคคลซึ่งมีพฤติการณ์กระทำความผิดอาญาบางประการที่เป็นภยันตราย ต่อความสงบเรียบร้อยหรือบ่อนทำลายระบบเศรษฐกิจและสังคมของประเทศ โดยการข่มขู่ รุมทำร้าย หรือแสดงตน อันเป็นเหตุให้บุคคลอื่นเกรงกลัว ไม่กล้าขัดขืน หรือร้องเรียนต่อพนักงานเจ้าหน้าที่ เพราะเกรงภัยจะเกิดแก่ตน นอกจากนี้ ยังปรากฏว่ามีบุคคลที่ดำรงชีพด้วยการกระทำผิดกฎหมาย เช่น ค้ายาเสพติด เป็นเจ้ามือพนัน มีพฤติการณ์ซ่องสุมอาวุธ เพื่อให้สามารถได้รับประโยชน์ต่าง ๆ ที่มิชอบด้วยกฎหมาย การที่จะนำตัวผู้กระทำความผิดมาดำเนินคดีจึงมีความยุ่งยาก ซับซ้อน หรืออาจเกิดความเสี่ยงภัยต่อเจ้าหน้าที่ผู้ปฏิบัติงาน จึงจำเป็นต้องกำหนดกระบวนการในการป้องกันและปราบปราม การกระทำความผิดอาญาที่มีลักษณะดังกล่าวเป็นพิเศษ เพื่อเป็นมาตรการเสริมกระบวนการบังคับใช้กฎหมายที่ดำเนินการอยู่ในปัจจุบัน อันจะเป็นการเพิ่มประสิทธิภาพในการป้องกันและปราบปราม การกระทำความผิดอาญา รวมทั้งคุ้มครองความสงบเรียบร้อย และระบบเศรษฐกิจและสังคมของประเทศ ตลอดจนเป็นการคุ้มครองสิทธิและเสรีภาพให้แก่ประชาชน

อาศัยอำนาจตามความในมาตรา ๔๔ ของรัฐธรรมนูญแห่งราชอาณาจักรไทย (ฉบับชั่วคราว) พุทธศักราช ๒๕๕๗ หัวหน้าคณะรักษาความสงบแห่งชาติโดยความเห็นชอบของคณะรักษาความสงบแห่งชาติ จึงมีคำสั่ง ดังต่อไปนี้

ข้อ ๑ ในคำสั่งนี้

"เจ้าพนักงานป้องกันและปราบปราม" หมายความว่า ข้าราชการทหารซึ่งมียศตั้งแต่ชั้นร้อยตรี เรือตรี หรือเรืออากาศตรี ขึ้นไป ซึ่งหัวหน้าคณะรักษาความสงบแห่งชาติ หรือผู้ที่ได้รับมอบหมายจากหัวหน้าคณะรักษาความสงบแห่งชาติแต่งตั้งให้ปฏิบัติการตามคำสั่งนี้

"ผู้ช่วยเจ้าพนักงานป้องกันและปราบปราม" หมายความว่า ข้าราชการทหารซึ่งมียศต่ำกว่าชั้นร้อยตรี เรือตรี หรือเรืออากาศตรี ลงมา และให้หมายความรวมถึง ทหารประจำการ ทหารกองประจำการ และอาสาสมัครทหารพราน ซึ่งหัวหน้าคณะรักษาความสงบแห่งชาติ หรือผู้ที่ได้รับมอบหมายจากหัวหน้าคณะรักษาความสงบแห่งชาติแต่งตั้งให้ปฏิบัติการตามคำสั่งนี้

ข้อ ๒ ให้เจ้าพนักงานป้องกันและปราบปรามดำเนินการป้องกันและปราบปรามการกระทำอันเป็นความผิดตามที่กำหนดไว้ในบัญชีท้ายคำสั่งนี้

บุคคลซึ่งเป็นผู้กระทำความผิดหรือมีเหตุอันควรสงสัยว่ากระทำความผิดตามมาตรฐานหนึ่งซึ่งจะอยู่ในบังคับตามคำสั่งนี้ ต้องเป็นผู้มีพฤติการณ์อย่างหนึ่งอย่างใดเพื่อให้ตนเองหรือผู้อื่นได้รับประโยชน์ที่มิชอบด้วยกฎหมาย ดังต่อไปนี้

[redacted]

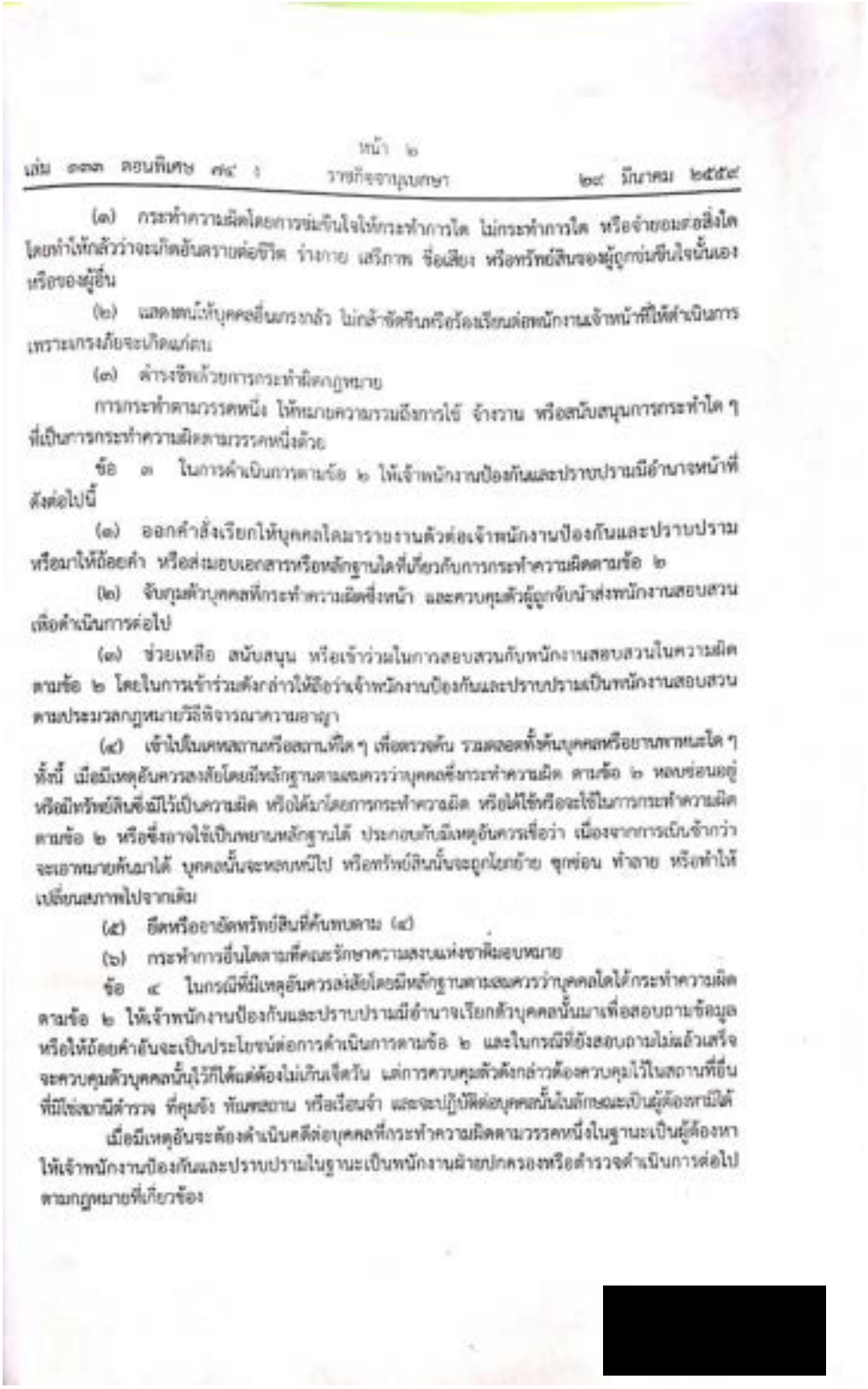

หน้า ๒
เล่ม ๑๓๓ ตอนพิเศษ ๙๔ ง ราชกิจจานุเบกษา ๒๔ มีนาคม ๒๕๕๙

(๑) กระทำความผิดโดยการข่มขืนใจให้กระทำการใด ไม่กระทำการใด หรือจำยอมต่อสิ่งใด โดยทำให้หวาดกลัวว่าจะเกิดอันตรายต่อชีวิต ร่างกาย เสรีภาพ ชื่อเสียง หรือทรัพย์สินของผู้ถูกข่มขืนใจนั้นเองหรือของผู้อื่น

(๒) แสดงตนให้บุคคลอื่นเกรงกลัว ไม่กล้าขัดขืนหรือร้องเรียนต่อพนักงานเจ้าหน้าที่ให้ดำเนินการเพราะเกรงภัยจะเกิดแก่ตน

(๓) ด้วยวิธีการกระทำผิดกฎหมาย

การกระทำตามวรรคหนึ่ง ให้หมายความรวมถึงการใช้ จ้างวาน หรือสนับสนุนการกระทำใด ๆ ที่เป็นการกระทำความผิดตามวรรคหนึ่งด้วย

ข้อ ๓ ในการดำเนินการตามข้อ ๒ ให้เจ้าพนักงานป้องกันและปราบปรามมีอำนาจหน้าที่ดังต่อไปนี้

(๑) ออกคำสั่งเรียกให้บุคคลใดมารายงานตัวต่อเจ้าพนักงานป้องกันและปราบปรามหรือมาให้ถ้อยคำ หรือส่งมอบเอกสารหรือหลักฐานใดที่เกี่ยวกับการกระทำความผิดตามข้อ ๒

(๒) จับกุมตัวบุคคลที่กระทำความผิดซึ่งหน้า และควบคุมตัวผู้ถูกจับนำส่งพนักงานสอบสวนเพื่อดำเนินการต่อไป

(๓) ช่วยเหลือ สนับสนุน หรือเข้าร่วมในการสอบสวนกับพนักงานสอบสวนในความผิดตามข้อ ๒ โดยในการเข้าร่วมดังกล่าวให้ถือว่าเจ้าพนักงานป้องกันและปราบปรามเป็นพนักงานสอบสวนตามประมวลกฎหมายวิธีพิจารณาความอาญา

(๔) เข้าไปในเคหสถานหรือสถานที่ใด ๆ เพื่อตรวจค้น รวมตลอดทั้งค้นบุคคลหรือยานพาหนะใด ๆ ทั้งนี้ เมื่อมีเหตุอันควรสงสัยโดยมีหลักฐานตามสมควรว่าบุคคลซึ่งกระทำความผิดตามข้อ ๒ หลบซ่อนอยู่หรือมีทรัพย์สินซึ่งมีไว้เป็นความผิด หรือได้มาโดยการกระทำความผิด หรือได้ใช้หรือจะใช้ในการกระทำความผิดตามข้อ ๒ หรือซึ่งอาจใช้เป็นพยานหลักฐานได้ ประกอบกับมีเหตุอันควรเชื่อว่า เนื่องจากการเนิ่นช้ากว่าจะเอาหมายค้นมาได้ บุคคลนั้นจะหลบหนีไป หรือทรัพย์สินนั้นจะถูกโยกย้าย ซุกซ่อน ทำลาย หรือทำให้เปลี่ยนสภาพไปจากเดิม

(๕) ยึดหรืออายัดทรัพย์สินที่ค้นพบตาม (๔)

(๖) กระทำการอื่นใดตามที่คณะรักษาความสงบแห่งชาติมอบหมาย

ข้อ ๔ ในกรณีที่มีเหตุอันควรสงสัยโดยมีหลักฐานตามสมควรว่าบุคคลใดได้กระทำความผิดตามข้อ ๒ ให้เจ้าพนักงานป้องกันและปราบปรามมีอำนาจเรียกตัวบุคคลนั้นมาเพื่อสอบถามข้อมูลหรือให้ถ้อยคำอันจะเป็นประโยชน์ต่อการดำเนินการตามข้อ ๒ และในกรณีที่ยังสอบถามไม่แล้วเสร็จจะควบคุมตัวบุคคลนั้นไว้ก็ได้แต่ต้องไม่เกินเจ็ดวัน แต่การควบคุมตัวดังกล่าวต้องควบคุมไว้ในสถานที่อื่นที่มิใช่สถานีตำรวจ ที่คุมขัง ทัณฑสถาน หรือเรือนจำ และจะปฏิบัติต่อบุคคลนั้นในลักษณะเป็นผู้ต้องหามิได้

เมื่อมีเหตุอันจะต้องดำเนินคดีต่อบุคคลที่กระทำความผิดตามวรรคหนึ่งในฐานะเป็นผู้ต้องหา ให้เจ้าพนักงานป้องกันและปราบปรามในฐานะเป็นพนักงานฝ่ายปกครองหรือตำรวจดำเนินการต่อไปตามกฎหมายที่เกี่ยวข้อง

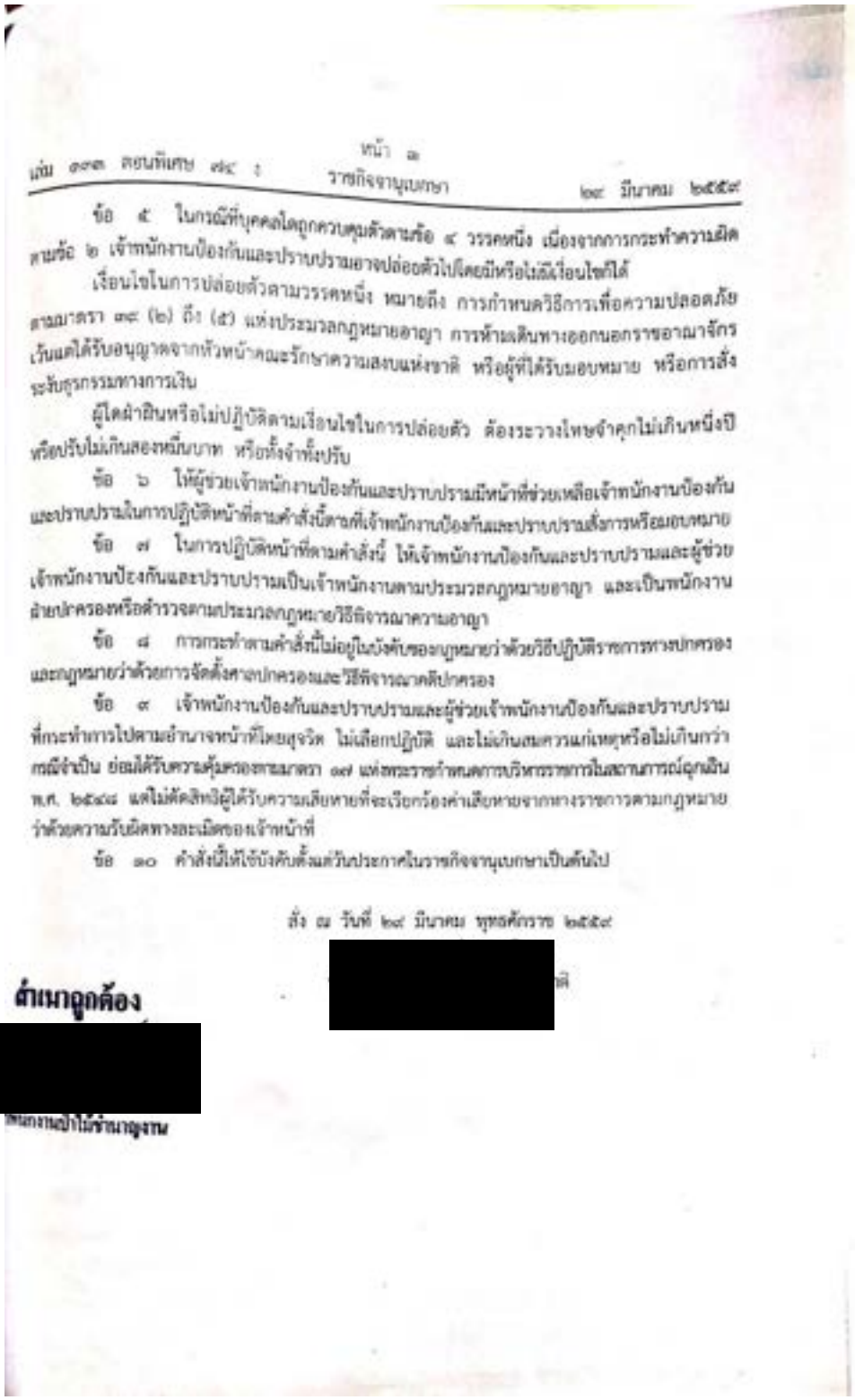

เล่ม ๑๓๓ ตอนพิเศษ ๗๕ ง หน้า ๑๑
ราชกิจจานุเบกษา ๒๔ มีนาคม ๒๕๕๙

ข้อ ๕ ในกรณีที่บุคคลใดถูกควบคุมตัวตามข้อ ๔ วรรคหนึ่ง เนื่องจากการกระทำความผิดตามข้อ ๒ เจ้าพนักงานป้องกันและปราบปรามอาจปล่อยตัวไปโดยมีหรือไม่มีเงื่อนไขก็ได้

เงื่อนไขในการปล่อยตัวตามวรรคหนึ่ง หมายถึง การกำหนดวิธีการเพื่อความปลอดภัยตามมาตรา ๓๙ (๒) ถึง (๕) แห่งประมวลกฎหมายอาญา การห้ามเดินทางออกนอกราชอาณาจักร เว้นแต่ได้รับอนุญาตจากหัวหน้าคณะรักษาความสงบแห่งชาติ หรือผู้ที่ได้รับมอบหมาย หรือการสั่งระงับธุรกรรมทางการเงิน

ผู้ใดฝ่าฝืนหรือไม่ปฏิบัติตามเงื่อนไขในการปล่อยตัว ต้องระวางโทษจำคุกไม่เกินหนึ่งปี หรือปรับไม่เกินสองหมื่นบาท หรือทั้งจำทั้งปรับ

ข้อ ๖ ให้ผู้ช่วยเจ้าพนักงานป้องกันและปราบปรามมีหน้าที่ช่วยเหลือเจ้าพนักงานป้องกันและปราบปรามในการปฏิบัติหน้าที่ตามคำสั่งนี้ตามที่เจ้าพนักงานป้องกันและปราบปรามสั่งการหรือมอบหมาย

ข้อ ๗ ในการปฏิบัติหน้าที่ตามคำสั่งนี้ ให้เจ้าพนักงานป้องกันและปราบปรามและผู้ช่วยเจ้าพนักงานป้องกันและปราบปรามเป็นเจ้าพนักงานตามประมวลกฎหมายอาญา และเป็นพนักงานฝ่ายปกครองหรือตำรวจตามประมวลกฎหมายวิธีพิจารณาความอาญา

ข้อ ๘ การกระทำตามคำสั่งนี้ไม่อยู่ในบังคับของกฎหมายว่าด้วยวิธีปฏิบัติราชการทางปกครองและกฎหมายว่าด้วยการจัดตั้งศาลปกครองและวิธีพิจารณาคดีปกครอง

ข้อ ๙ เจ้าพนักงานป้องกันและปราบปรามและผู้ช่วยเจ้าพนักงานป้องกันและปราบปรามที่กระทำการไปตามอำนาจหน้าที่โดยสุจริต ไม่เลือกปฏิบัติ และไม่เกินสมควรแก่เหตุหรือไม่เกินกว่ากรณีจำเป็น ย่อมได้รับความคุ้มครองตามมาตรา ๑๗ แห่งพระราชกำหนดการบริหารราชการในสถานการณ์ฉุกเฉิน พ.ศ. ๒๕๔๘ แต่ไม่ตัดสิทธิผู้ได้รับความเสียหายที่จะเรียกร้องค่าเสียหายจากทางราชการตามกฎหมายว่าด้วยความรับผิดทางละเมิดของเจ้าหน้าที่

ข้อ ๑๐ คำสั่งนี้ให้ใช้บังคับตั้งแต่วันประกาศในราชกิจจานุเบกษาเป็นต้นไป

สั่ง ณ วันที่ ๒๔ มีนาคม พุทธศักราช ๒๕๕๙

[redacted]

คำเนาถูกต้อง

[redacted]

34. บันทึกการตรวจยึดของแปลง 71-VSD (ม.5 บ้านนาแค ต.คลองขุด อ.เมือง จ.สตูล)

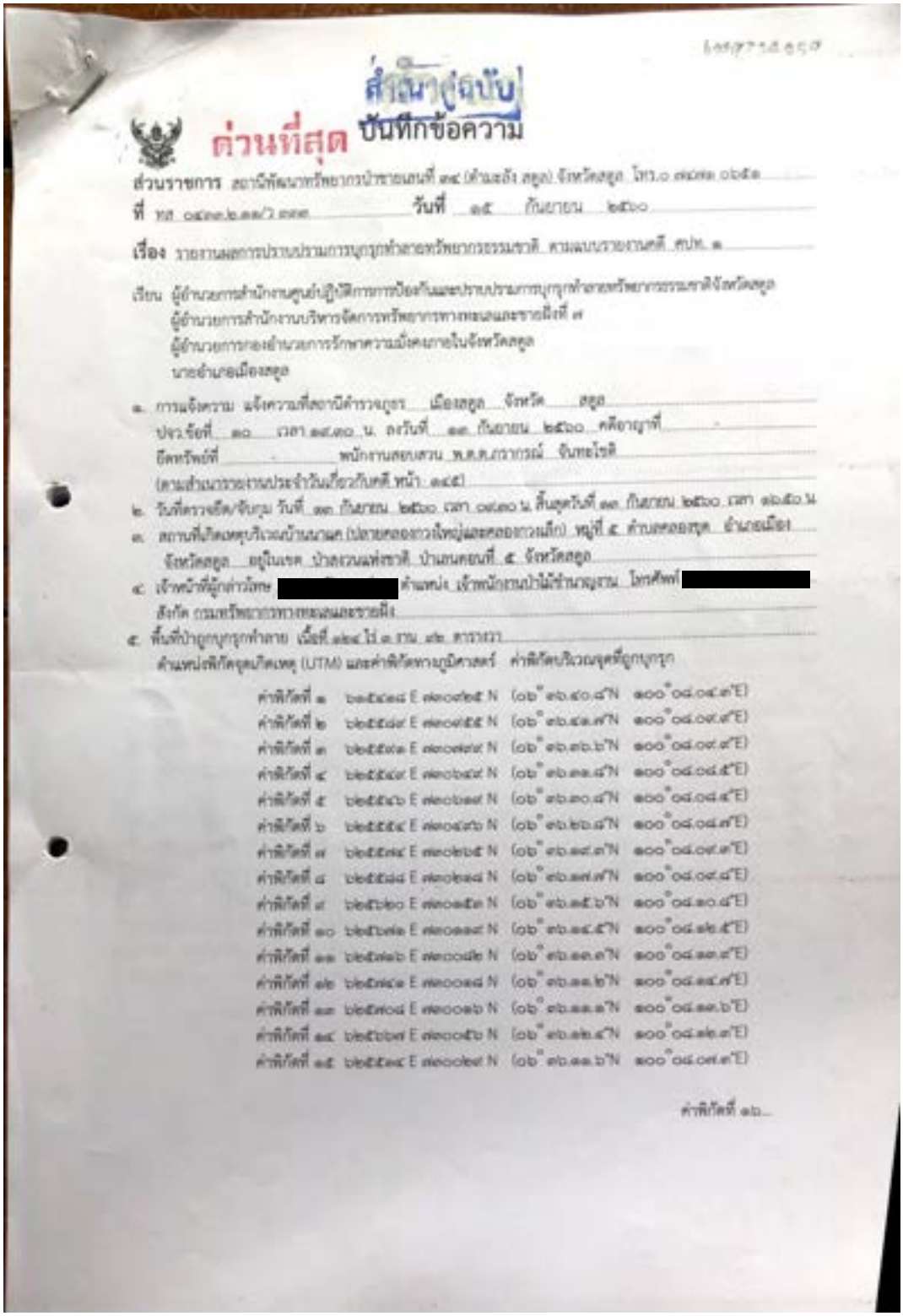

สำเนาคู่ฉบับ

ด่วนที่สุด บันทึกข้อความ

ส่วนราชการ สถานีพัฒนาทรัพยากรป่าชายเลนที่ ๓๔ (ตำมะลัง สตูล) จังหวัดสตูล โทร.๐ ๗๔๗๑ ๐๖๕๑

ที่ ทส ๐๔๓๓.๒.๑๑/ว ๓๓๓ **วันที่** ๑๕ กันยายน ๒๕๖๐

เรื่อง รายงานผลการปราบปรามการบุกรุกทำลายทรัพยากรธรรมชาติ ตามแบบรายงานคดี คปท. ๑

เรียน ผู้อำนวยการสำนักงานศูนย์ปฏิบัติการการป้องกันและปราบปรามการบุกรุกทำลายทรัพยากรธรรมชาติจังหวัดสตูล
ผู้อำนวยการสำนักงานบริหารจัดการทรัพยากรทางทะเลและชายฝั่งที่ ๗
ผู้อำนวยการกองอำนวยการรักษาความมั่งคงภายในจังหวัดสตูล
นายอำเภอเมืองสตูล

๑. การแจ้งความ แจ้งความที่สถานีตำรวจภูธร เมืองสตูล จังหวัด สตูล
ปจว.ข้อที่ ๑๐ เวลา ๑๙.๓๐ น. ลงวันที่ ๑๓ กันยายน ๒๕๖๐ คดีอาญาที่ -
ยึดทรัพย์ที่ - พนักงานสอบสวน พ.ต.ต.ภรากรณ์ จันทะโชติ
(ตามสำเนารายงานประจำวันเกี่ยวกับคดี หน้า ๑๔๕)

๒. วันที่ตรวจยึด/จับกุม วันที่ ๑๓ กันยายน ๒๕๖๐ เวลา ๐๙.๓๐ น. สิ้นสุดวันที่ ๑๓ กันยายน ๒๕๖๐ เวลา ๑๖.๕๐ น.

๓. สถานที่เกิดเหตุบริเวณบ้านนาแค (ปลายคลองกวงใหญ่และคลองกวงเล็ก) หมู่ที่ ๕ ตำบลคลองขุด อำเภอเมือง
จังหวัดสตูล อยู่ในเขต ป่าสงวนแห่งชาติ ป่าเสนคอนที่ ๕ จังหวัดสตูล

๔. เจ้าหน้าที่ผู้กล่าวโทษ [redacted] ตำแหน่ง เจ้าพนักงานป่าไม้ชำนาญงาน โทรศัพท์ [redacted]
สังกัด กรมทรัพยากรทางทะเลและชายฝั่ง

๕. พื้นที่ป่าถูกบุกรุกทำลาย เนื้อที่ ๑๒๔ ไร่ ๓ งาน ๙๒ ตารางวา
ตำแหน่งพิกัดจุดเกิดเหตุ (UTM) และค่าพิกัดทางภูมิศาสตร์ ค่าพิกัดบริเวณจุดที่ถูกบุกรุก

ค่าพิกัดที่ ๑	๖๑๕๔๑๘ E ๗๓๐๗๒๕ N	(๐๖° ๓๖.๔๐.๘"N	๑๐๐° ๐๘.๐๔.๓"E)
ค่าพิกัดที่ ๒	๖๒๕๕๘๙ E ๗๓๐๗๕๕ N	(๐๖° ๓๖.๔๑.๗"N	๑๐๐° ๐๘.๐๗.๙"E)
ค่าพิกัดที่ ๓	๖๒๕๕๙๑ E ๗๓๐๗๙๙ N	(๐๖° ๓๖.๓๖.๖"N	๑๐๐° ๐๘.๐๗.๙"E)
ค่าพิกัดที่ ๔	๖๒๕๕๔๙ E ๗๓๐๖๔๙ N	(๐๖° ๓๖.๓๑.๘"N	๑๐๐° ๐๘.๐๘.๕"E)
ค่าพิกัดที่ ๕	๖๒๕๕๔๖ E ๗๓๐๖๑๙ N	(๐๖° ๓๖.๓๐.๘"N	๑๐๐° ๐๘.๐๘.๔"E)
ค่าพิกัดที่ ๖	๖๒๕๕๕๔ E ๗๓๐๔๙๖ N	(๐๖° ๓๖.๒๖.๘"N	๑๐๐° ๐๘.๐๘.๗"E)
ค่าพิกัดที่ ๗	๖๒๕๕๗๔ E ๗๓๐๒๖๕ N	(๐๖° ๓๖.๑๙.๓"N	๑๐๐° ๐๘.๐๗.๓"E)
ค่าพิกัดที่ ๘	๖๒๕๕๘๘ E ๗๓๐๒๑๘ N	(๐๖° ๓๖.๑๗.๗"N	๑๐๐° ๐๘.๐๗.๘"E)
ค่าพิกัดที่ ๙	๖๒๕๖๒๐ E ๗๓๐๑๕๓ N	(๐๖° ๓๖.๑๕.๖"N	๑๐๐° ๐๘.๑๐.๘"E)
ค่าพิกัดที่ ๑๐	๖๒๕๖๗๑ E ๗๓๐๑๑๙ N	(๐๖° ๓๖.๑๔.๕"N	๑๐๐° ๐๘.๑๒.๕"E)
ค่าพิกัดที่ ๑๑	๖๒๕๗๑๖ E ๗๓๐๐๘๒ N	(๐๖° ๓๖.๑๓.๓"N	๑๐๐° ๐๘.๑๓.๓"E)
ค่าพิกัดที่ ๑๒	๖๒๕๗๔๑ E ๗๓๐๐๑๘ N	(๐๖° ๓๖.๑๑.๒"N	๑๐๐° ๐๘.๑๔.๗"E)
ค่าพิกัดที่ ๑๓	๖๒๕๗๐๘ E ๗๓๐๐๑๖ N	(๐๖° ๓๖.๑๑.๑"N	๑๐๐° ๐๘.๑๓.๖"E)
ค่าพิกัดที่ ๑๔	๖๒๕๖๖๗ E ๗๓๐๐๕๖ N	(๐๖° ๓๖.๑๒.๔"N	๑๐๐° ๐๘.๑๒.๓"E)
ค่าพิกัดที่ ๑๕	๖๒๕๕๑๔ E ๗๓๐๐๒๙ N	(๐๖° ๓๖.๑๑.๖"N	๑๐๐° ๐๘.๐๗.๓"E)

ค่าพิกัดที่ ๑๖...

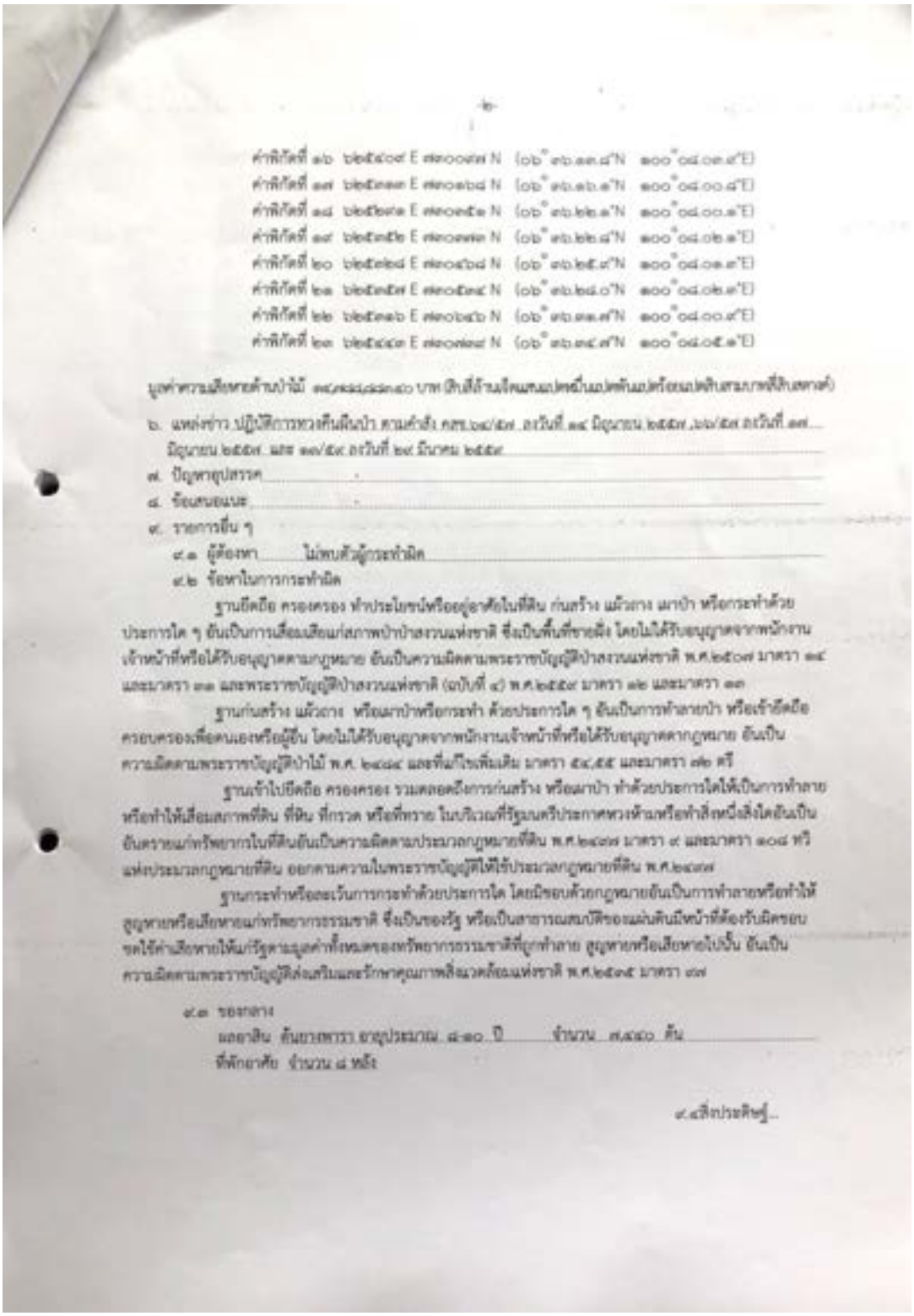

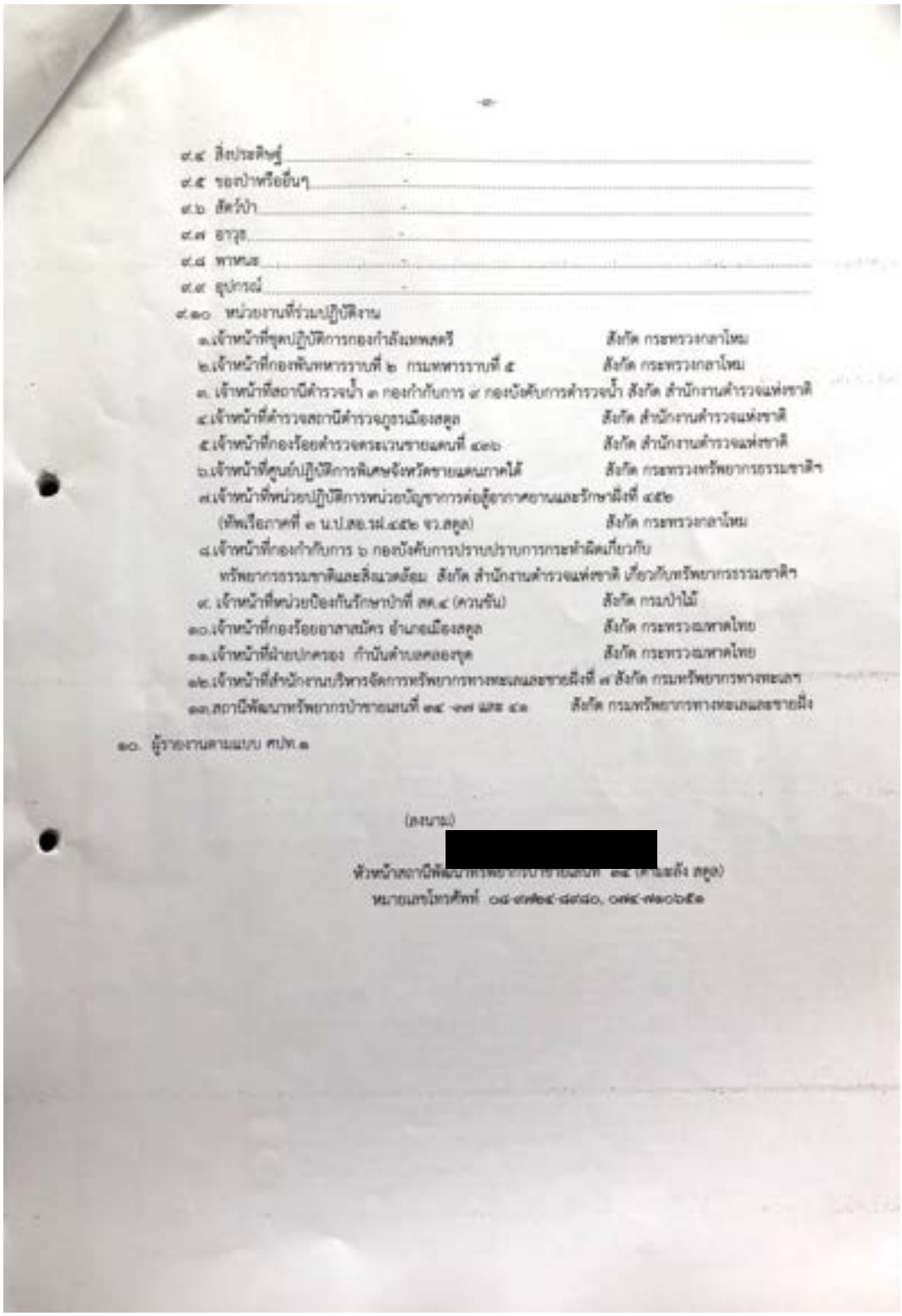

-๓-

๙.๔ สิ่งประดิษฐ์ .....

๙.๕ ของป่าหรืออื่นๆ .....

๙.๖ สัตว์ป่า .....

๙.๗ อาวุธ .....

๙.๘ พาหนะ .....

๙.๙ อุปกรณ์ .....

๙.๑๐ หน่วยงานที่ร่วมปฏิบัติงาน

๑.เจ้าหน้าที่ชุดปฏิบัติการกองกำลังเทพสตรี สังกัด กระทรวงกลาโหม

๒.เจ้าหน้าที่กองพันทหารราบที่ ๒ กรมทหารราบที่ ๕ สังกัด กระทรวงกลาโหม

๓. เจ้าหน้าที่สถานีตำรวจน้ำ ๓ กองกำกับการ ๙ กองบังคับการตำรวจน้ำ สังกัด สำนักงานตำรวจแห่งชาติ

๔.เจ้าหน้าที่ตำรวจสถานีตำรวจภูธรเมืองสตูล สังกัด สำนักงานตำรวจแห่งชาติ

๕.เจ้าหน้าที่กองร้อยตำรวจตระเวนชายแดนที่ ๔๓๖ สังกัด สำนักงานตำรวจแห่งชาติ

๖.เจ้าหน้าที่ศูนย์ปฏิบัติการพิเศษจังหวัดชายแดนภาคใต้ สังกัด กระทรวงทรัพยากรธรรมชาติฯ

๗.เจ้าหน้าที่หน่วยปฏิบัติการหน่วยบัญชาการต่อสู้อากาศยานและรักษาฝั่งที่ ๔๕๒
(ทัพเรือภาคที่ ๓ น.ป.สอ.รฝ.๔๕๒ จว.สตูล) สังกัด กระทรวงกลาโหม

๘.เจ้าหน้าที่กองกำกับการ ๖ กองบังคับการปราบปราบการกระทำผิดเกี่ยวกับ
ทรัพยากรธรรมชาติและสิ่งแวดล้อม สังกัด สำนักงานตำรวจแห่งชาติ เกี่ยวกับทรัพยากรธรรมชาติฯ

๙. เจ้าหน้าที่หน่วยป้องกันรักษาป่าที่ สต.๔ (ควนขัน) สังกัด กรมป่าไม้

๑๐.เจ้าหน้าที่กองร้อยอาสาสมัคร อำเภอเมืองสตูล สังกัด กระทรวงมหาดไทย

๑๑.เจ้าหน้าที่ฝ่ายปกครอง กำนันตำบลคลองขุด สังกัด กระทรวงมหาดไทย

๑๒.เจ้าหน้าที่สำนักงานบริหารจัดการทรัพยากรทางทะเลและชายฝั่งที่ ๗ สังกัด กรมทรัพยากรทางทะเลฯ

๑๓.สถานีพัฒนาทรัพยากรป่าชายเลนที่ ๓๔ -๓๗ และ ๔๑ สังกัด กรมทรัพยากรทางทะเลและชายฝั่ง

๑๐. ผู้รายงานตามแบบ ศปท.๑

(ลงนาม)

[redacted]

หัวหน้าสถานีพัฒนาทรัพยากรป่าชายเลนที่ ๓๔ (ตำแหน่ง สตูล)

หมายเลขโทรศัพท์ ๐๘-๗๗๒๔-๘๗๘๐, ๐๗๔-๗๑๐๖๕๑

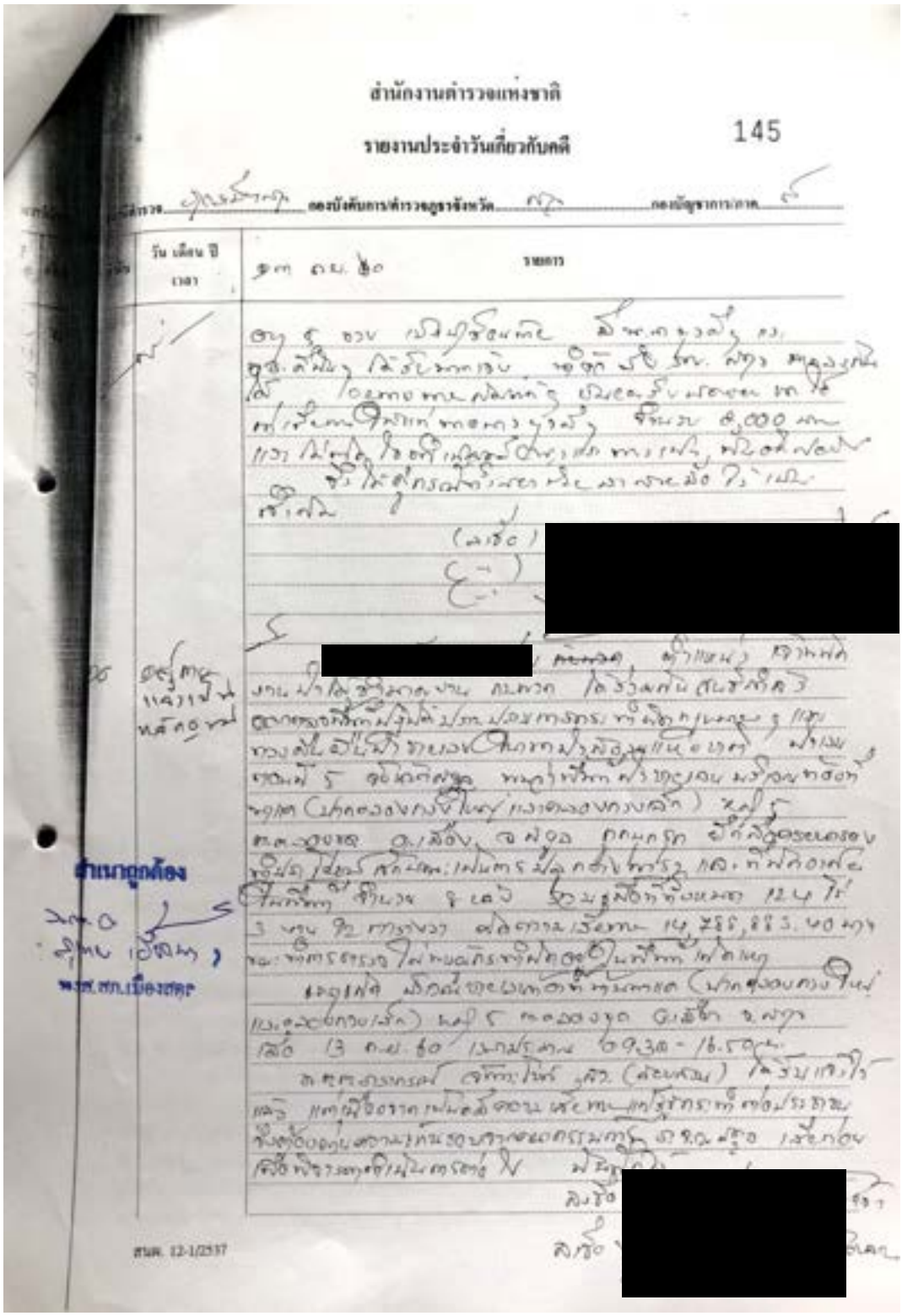

สำนักงานตำรวจแห่งชาติ

รายงานประจำวันเกี่ยวกับคดี 145

[redacted]

สำเนาถูกต้อง

[redacted]

ปจ. ข้อ ๑๐ เวลา ๑๕.๓๐ น.
ลง ๑๓ กันยา ๖๐
นิคมสาธารณ์ จังหวัดสตูล
สง.(สอบสวน)

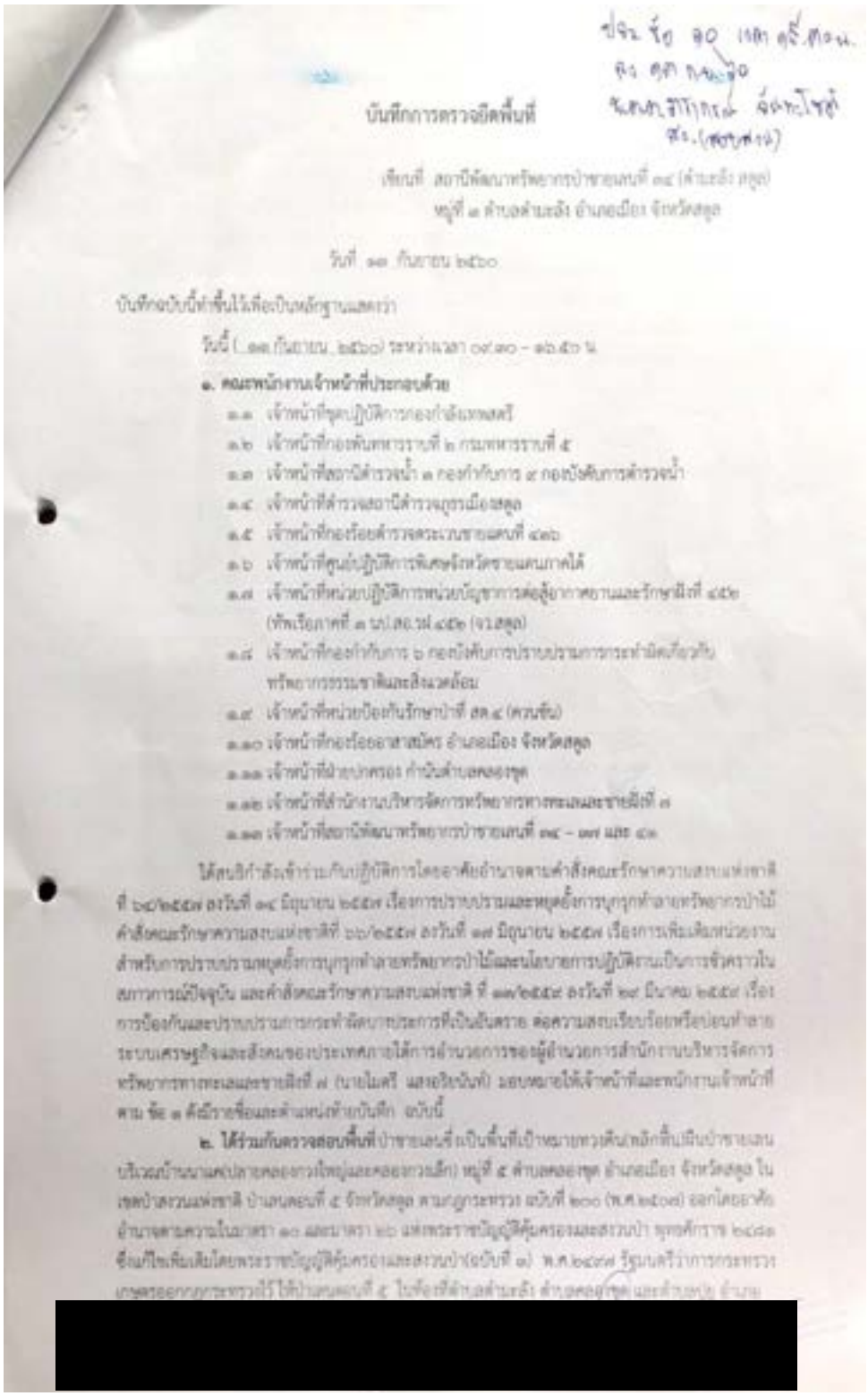

บันทึกการตรวจยึดพื้นที่

เขียนที่ สถานีพัฒนาทรัพยากรป่าชายเลนที่ ๓๔ (ตำมะลัง สตูล)
หมู่ที่ ๓ ตำบลตำมะลัง อำเภอเมือง จังหวัดสตูล

วันที่ ๑๓ กันยายน ๒๕๖๐

บันทึกฉบับนี้ทำขึ้นไว้เพื่อเป็นหลักฐานแสดงว่า

วันนี้ (๑๓ กันยายน ๒๕๖๐) ระหว่างเวลา ๐๙.๓๐ – ๑๖.๕๐ น.

๑. คณะพนักงานเจ้าหน้าที่ประกอบด้วย

๑.๑ เจ้าหน้าที่ชุดปฏิบัติการกองกำลังเทพสตรี
๑.๒ เจ้าหน้าที่กองพันทหารราบที่ ๒ กรมทหารราบที่ ๕
๑.๓ เจ้าหน้าที่สถานีตำรวจน้ำ ๓ กองกำกับการ ๙ กองบังคับการตำรวจน้ำ
๑.๔ เจ้าหน้าที่ตำรวจสถานีตำรวจภูธรเมืองสตูล
๑.๕ เจ้าหน้าที่กองร้อยตำรวจตระเวนชายแดนที่ ๔๑๖
๑.๖ เจ้าหน้าที่ศูนย์ปฏิบัติการพิเศษจังหวัดชายแดนภาคใต้
๑.๗ เจ้าหน้าที่หน่วยปฏิบัติการหน่วยบัญชาการต่อสู้อากาศยานและรักษาฝั่งที่ ๔๕๒ (ทัพเรือภาคที่ ๓ นป.สอ.รฝ.๔๕๒ (จว.สตูล)
๑.๘ เจ้าหน้าที่กองกำกับการ ๖ กองบังคับการปราบปรามการกระทำผิดเกี่ยวกับทรัพยากรธรรมชาติและสิ่งแวดล้อม
๑.๙ เจ้าหน้าที่หน่วยป้องกันรักษาป่าที่ สต.๔ (ควนขัน)
๑.๑๐ เจ้าหน้าที่กองร้อยอาสาสมัคร อำเภอเมือง จังหวัดสตูล
๑.๑๑ เจ้าหน้าที่ฝ่ายปกครอง กำนันตำบลคลองขุด
๑.๑๒ เจ้าหน้าที่สำนักงานบริหารจัดการทรัพยากรทางทะเลและชายฝั่งที่ ๗
๑.๑๓ เจ้าหน้าที่สถานีพัฒนาทรัพยากรป่าชายเลนที่ ๓๔ – ๓๗ และ ๔๑

ได้สนธิกำลังเข้าร่วมกันปฏิบัติการโดยอาศัยอำนาจตามคำสั่งคณะรักษาความสงบแห่งชาติที่ ๖๔/๒๕๕๗ ลงวันที่ ๑๔ มิถุนายน ๒๕๕๗ เรื่องการปราบปรามและหยุดยั้งการบุกรุกทำลายทรัพยากรป่าไม้ คำสั่งคณะรักษาความสงบแห่งชาติที่ ๖๖/๒๕๕๗ ลงวันที่ ๑๗ มิถุนายน ๒๕๕๗ เรื่องการเพิ่มเติมหน่วยงานสำหรับการปราบปรามหยุดยั้งการบุกรุกทำลายทรัพยากรป่าไม้และนโยบายการปฏิบัติงานเป็นการชั่วคราวในสภาวการณ์ปัจจุบัน และคำสั่งคณะรักษาความสงบแห่งชาติ ที่ ๑๑/๒๕๕๙ ลงวันที่ ๒๙ มีนาคม ๒๕๕๙ เรื่องการป้องกันและปราบปรามการกระทำผิดบางประการที่เป็นอันตราย ต่อความสงบเรียบร้อยหรือบ่อนทำลายระบบเศรษฐกิจและสังคมของประเทศภายใต้การอำนวยการของผู้อำนวยการสำนักงานบริหารจัดการทรัพยากรทางทะเลและชายฝั่งที่ ๗ (นายไมตรี แสงอริยนันท์) มอบหมายให้เจ้าหน้าที่และพนักงานเจ้าหน้าที่ตาม ข้อ ๑ ดังมีรายชื่อและตำแหน่งท้ายบันทึก ฉบับนี้

๒. ได้ร่วมกันตรวจสอบพื้นที่ ป่าชายเลนซึ่งเป็นพื้นที่เป้าหมายทวงคืน(พลักพื้น)ผืนป่าชายเลนบริเวณบ้านนาแค(ปลายคลองกวงใหญ่และคลองกวงเล็ก) หมู่ที่ ๕ ตำบลคลองขุด อำเภอเมือง จังหวัดสตูล ในเขตป่าสงวนแห่งชาติ ป่าเลนตอนที่ ๕ จังหวัดสตูล ตามกฎกระทรวง ฉบับที่ ๒๐๐ (พ.ศ.๒๕๐๗) ออกโดยอาศัยอำนาจตามความในมาตรา ๑๐ และมาตรา ๒๖ แห่งพระราชบัญญัติคุ้มครองและสงวนป่า พุทธศักราช ๒๔๘๑ ซึ่งแก้ไขเพิ่มเติมโดยพระราชบัญญัติคุ้มครองและสงวนป่า(ฉบับที่ ๑) พ.ศ.๒๔๙๗ รัฐมนตรีว่าการกระทรวงเกษตรออกกฎกระทรวงไว้ให้ป่าเลนตอนที่ ๕ ในท้องที่ตำบลตำมะลัง ตำบลคลองขุด และตำบลปูย อำเภอ

[redacted]

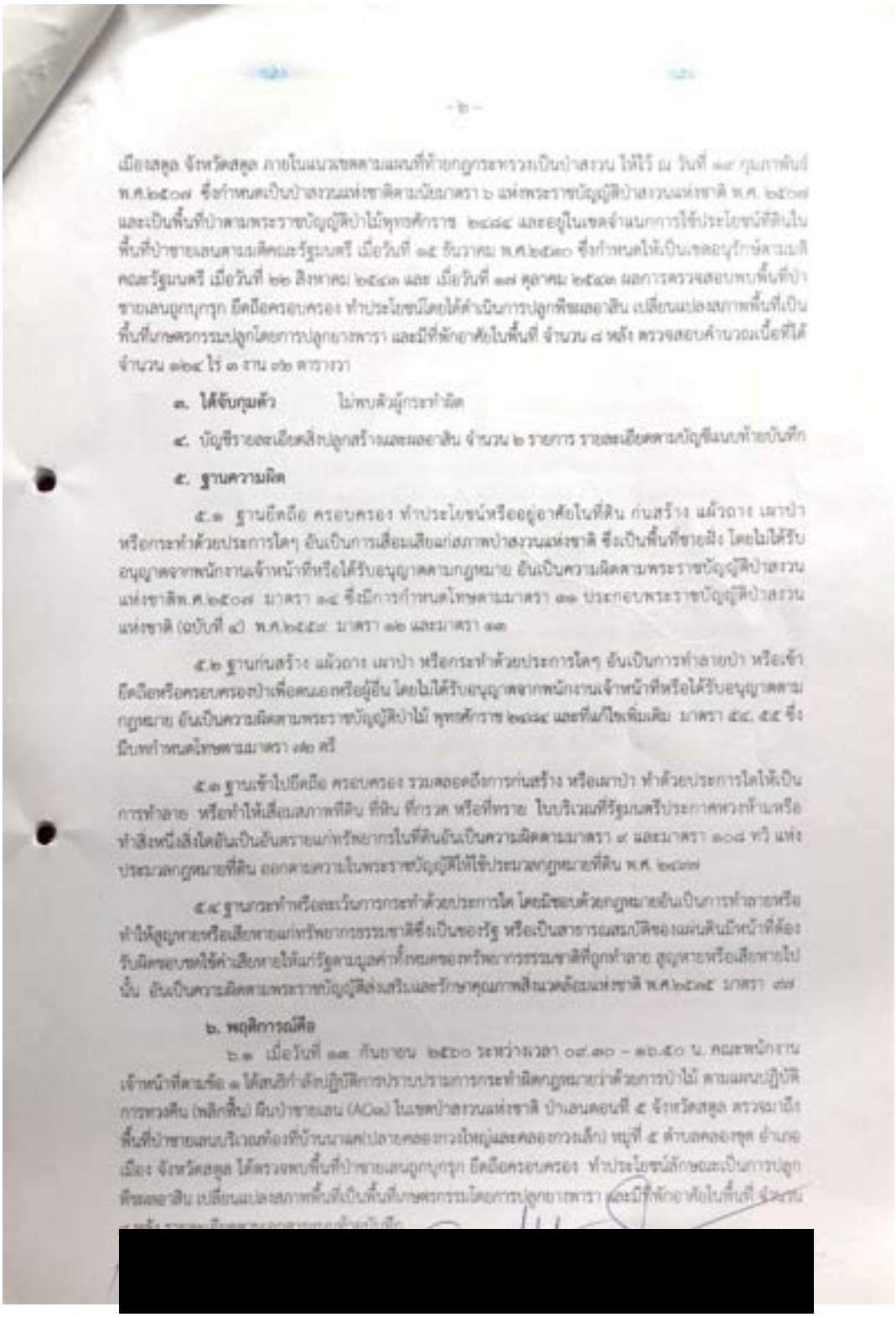

- ๒ -

เมืองสตูล จังหวัดสตูล ภายในแนวเขตตามแผนที่ท้ายกฎกระทรวงเป็นป่าสงวน ให้ไว้ ณ วันที่ ๑๙ กุมภาพันธ์ พ.ศ.๒๕๐๗ ซึ่งกำหนดเป็นป่าสงวนแห่งชาติตามนัยมาตรา ๖ แห่งพระราชบัญญัติป่าสงวนแห่งชาติ พ.ศ. ๒๕๐๗ และเป็นพื้นที่ป่าตามพระราชบัญญัติป่าไม้พุทธศักราช ๒๔๘๔ และอยู่ในเขตจำแนกการใช้ประโยชน์ที่ดินในพื้นที่ป่าชายเลนตามมติคณะรัฐมนตรี เมื่อวันที่ ๑๕ ธันวาคม พ.ศ.๒๕๓๐ ซึ่งกำหนดให้เป็นเขตอนุรักษ์ตามมติคณะรัฐมนตรี เมื่อวันที่ ๒๒ สิงหาคม ๒๕๔๓ และ เมื่อวันที่ ๑๗ ตุลาคม ๒๕๔๓ ผลการตรวจสอบพบพื้นที่ป่าชายเลนถูกบุกรุก ยึดถือครอบครอง ทำประโยชน์โดยได้ดำเนินการปลูกพืชผลอาสิน เปลี่ยนแปลงสภาพพื้นที่เป็นพื้นที่เกษตรกรรมปลูกโดยการปลูกยางพารา และมีที่พักอาศัยในพื้นที่ จำนวน ๘ หลัง ตรวจสอบคำนวณเนื้อที่ได้จำนวน ๑๒๔ ไร่ ๓ งาน ๗๒ ตารางวา

๓. **ได้จับกุมตัว** ไม่พบตัวผู้กระทำผิด

๔. บัญชีรายละเอียดสิ่งปลูกสร้างและผลอาสิน จำนวน ๒ รายการ รายละเอียดตามบัญชีแนบท้ายบันทึก

๕. **ฐานความผิด**

๕.๑ ฐานยึดถือ ครอบครอง ทำประโยชน์หรืออยู่อาศัยในที่ดิน ก่นสร้าง แผ้วถาง เผาป่า หรือกระทำด้วยประการใดๆ อันเป็นการเสื่อมเสียแก่สภาพป่าสงวนแห่งชาติ ซึ่งเป็นพื้นที่ชายฝั่ง โดยไม่ได้รับอนุญาตจากพนักงานเจ้าหน้าที่หรือได้รับอนุญาตตามกฎหมาย อันเป็นความผิดตามพระราชบัญญัติป่าสงวนแห่งชาติพ.ศ.๒๕๐๗ มาตรา ๑๔ ซึ่งมีการกำหนดโทษตามมาตรา ๑๑ ประกอบพระราชบัญญัติป่าสงวนแห่งชาติ (ฉบับที่ ๔) พ.ศ.๒๕๕๙ มาตรา ๑๒ และมาตรา ๑๓

๕.๒ ฐานก่นสร้าง แผ้วถาง เผาป่า หรือกระทำด้วยประการใดๆ อันเป็นการทำลายป่า หรือเข้ายึดถือหรือครอบครองป่าเพื่อตนเองหรือผู้อื่น โดยไม่ได้รับอนุญาตจากพนักงานเจ้าหน้าที่หรือได้รับอนุญาตตามกฎหมาย อันเป็นความผิดตามพระราชบัญญัติป่าไม้ พุทธศักราช ๒๔๘๔ และที่แก้ไขเพิ่มเติม มาตรา ๕๔, ๕๕ ซึ่งมีบทกำหนดโทษตามมาตรา ๗๒ ตรี

๕.๓ ฐานเข้าไปยึดถือ ครอบครอง รวมตลอดถึงการก่นสร้าง หรือเผาป่า ทำด้วยประการใดให้เป็นการทำลาย หรือทำให้เสื่อมสภาพที่ดิน ที่หิน ที่กรวด หรือที่ทราย ในบริเวณที่รัฐมนตรีประกาศหวงห้ามหรือทำสิ่งหนึ่งสิ่งใดอันเป็นอันตรายแก่ทรัพยากรในที่ดินอันเป็นความผิดตามมาตรา ๙ และมาตรา ๑๐๘ ทวิ แห่งประมวลกฎหมายที่ดิน ออกตามความในพระราชบัญญัติให้ใช้ประมวลกฎหมายที่ดิน พ.ศ. ๒๔๗๗

๕.๔ ฐานกระทำหรือละเว้นการกระทำด้วยประการใด โดยมิชอบด้วยกฎหมายอันเป็นการทำลายหรือทำให้สูญหายหรือเสียหายแก่ทรัพยากรธรรมชาติซึ่งเป็นของรัฐ หรือเป็นสาธารณสมบัติของแผ่นดินมีหน้าที่ต้องรับผิดชอบชดใช้ค่าเสียหายให้แก่รัฐตามมูลค่าทั้งหมดของทรัพยากรธรรมชาติที่ถูกทำลาย สูญหายหรือเสียหายไปนั้น อันเป็นความผิดตามพระราชบัญญัติส่งเสริมและรักษาคุณภาพสิ่งแวดล้อมแห่งชาติ พ.ศ.๒๕๓๕ มาตรา ๗๗

๖. **พฤติการณ์คือ**

๖.๑ เมื่อวันที่ ๑๓ กันยายน ๒๕๖๐ ระหว่างเวลา ๐๙.๓๐ – ๑๖.๕๐ น. คณะพนักงานเจ้าหน้าที่ตามข้อ ๑ ได้สนธิกำลังปฏิบัติการปราบปรามการกระทำผิดกฎหมายว่าด้วยการป่าไม้ ตามแผนปฏิบัติการทวงคืน (พลิกฟื้น) ผืนป่าชายเลน (AO๑) ในเขตป่าสงวนแห่งชาติ ป่าเลนตอนที่ ๕ จังหวัดสตูล ตรวจมาถึงพื้นที่ป่าชายเลนบริเวณท้องที่บ้านนาเคย(ปลายคลองกวงใหญ่และคลองกวงเล็ก) หมู่ที่ ๕ ตำบลคลองขุด อำเภอเมือง จังหวัดสตูล ได้ตรวจพบพื้นที่ป่าชายเลนถูกบุกรุก ยึดถือครอบครอง ทำประโยชน์ลักษณะเป็นการปลูกพืชผลอาสิน เปลี่ยนแปลงสภาพพื้นที่เป็นพื้นที่เกษตรกรรมโดยการปลูกยางพารา และมีที่พักอาศัยในพื้นที่ จำนวน

[redacted]

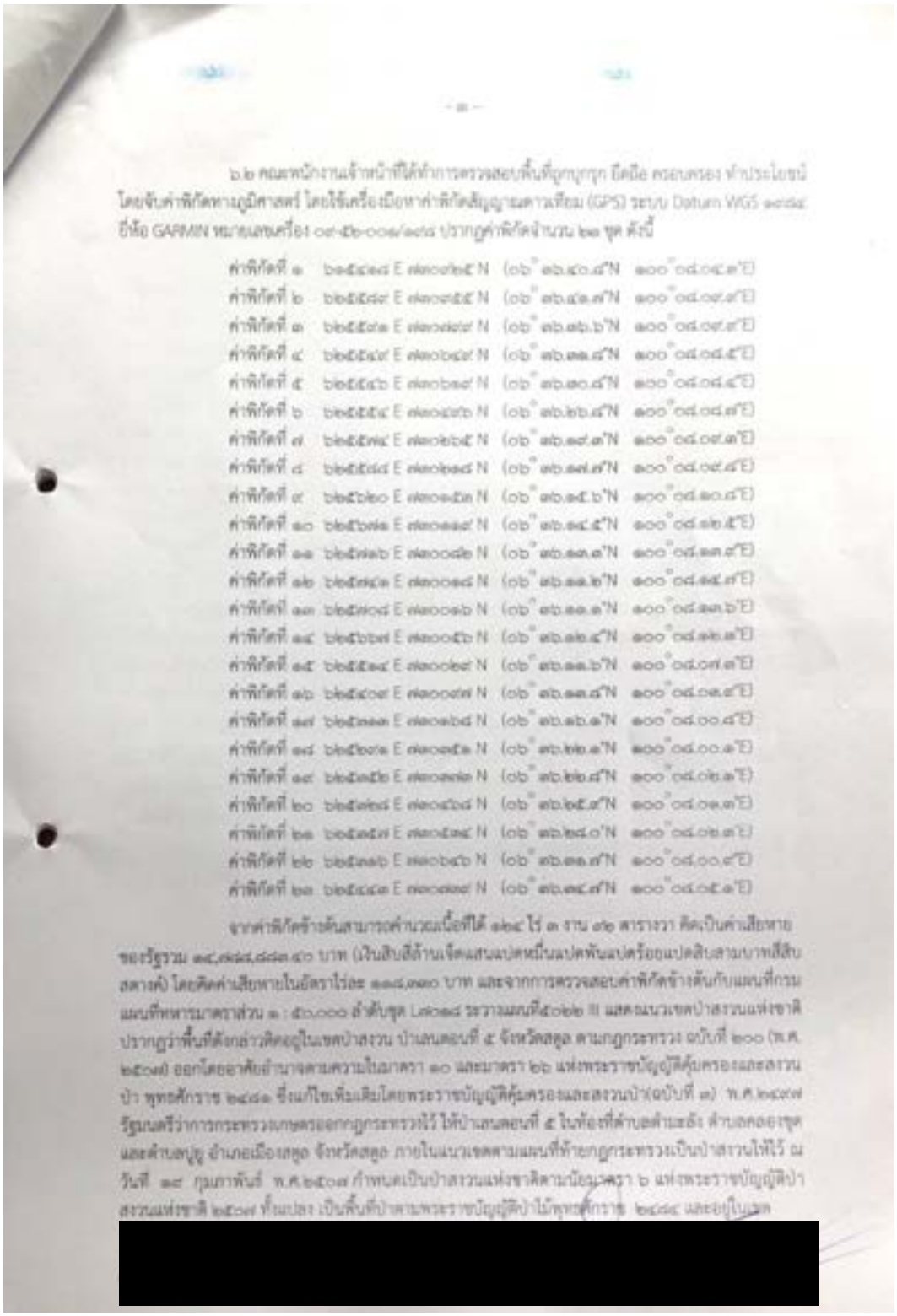

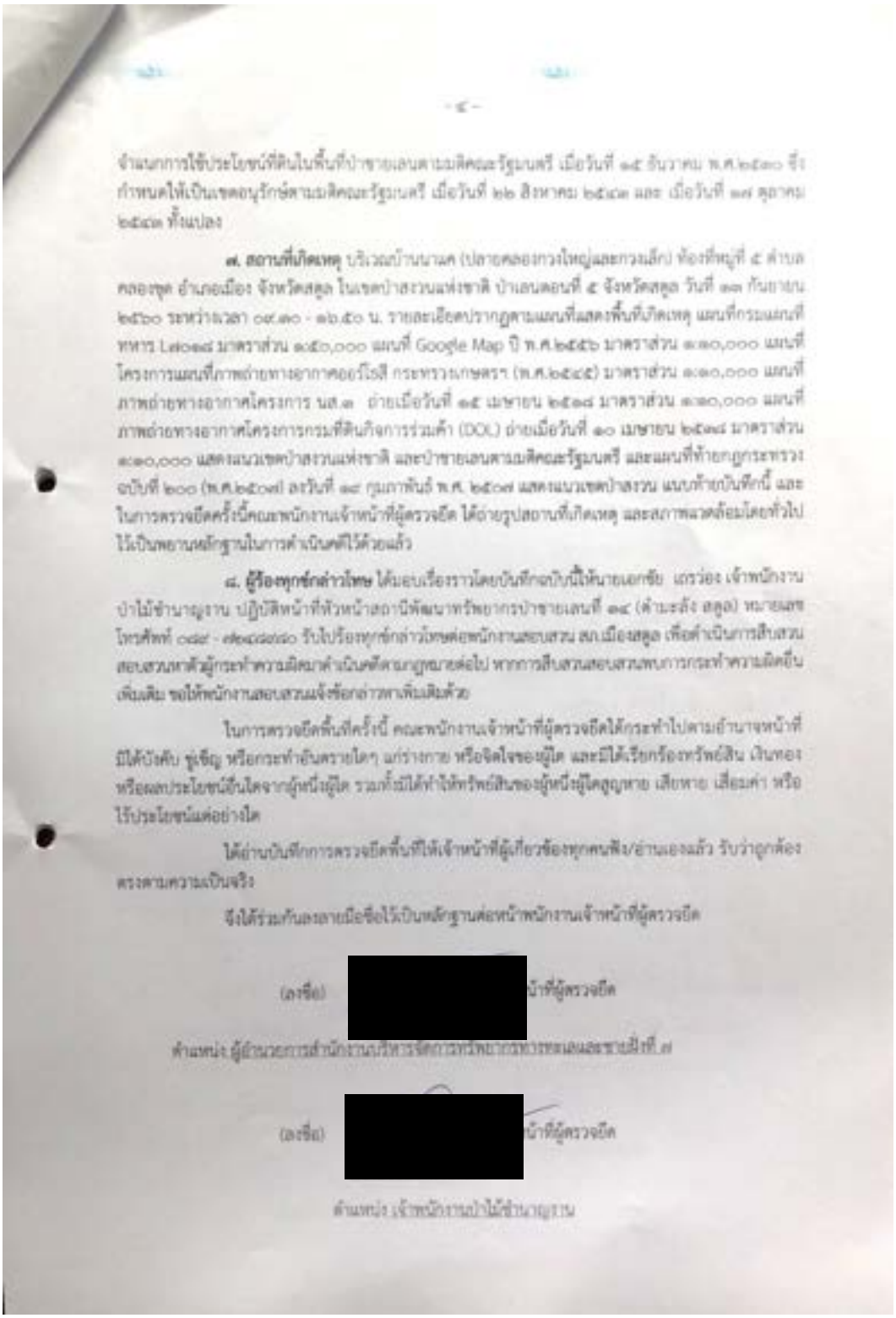

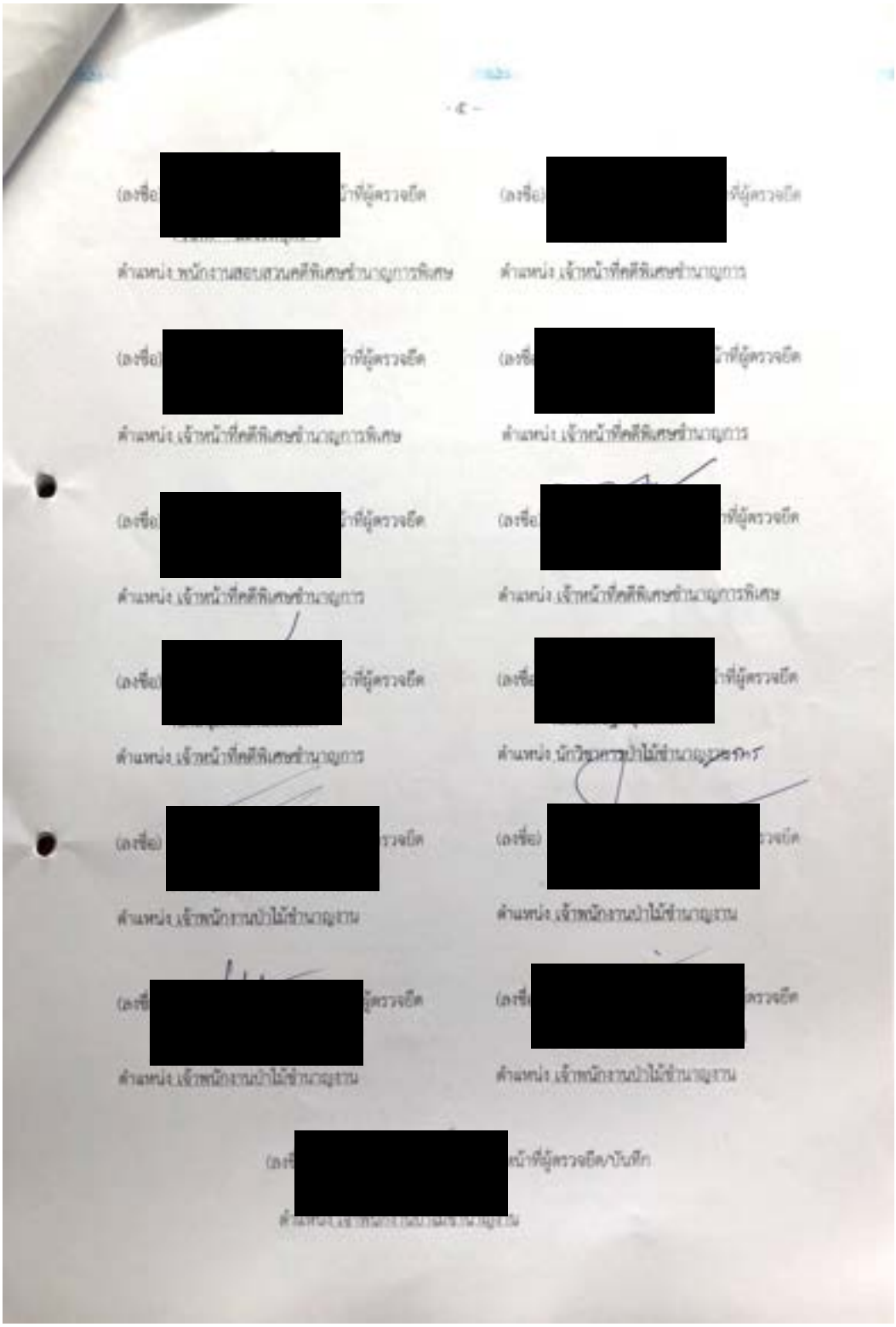

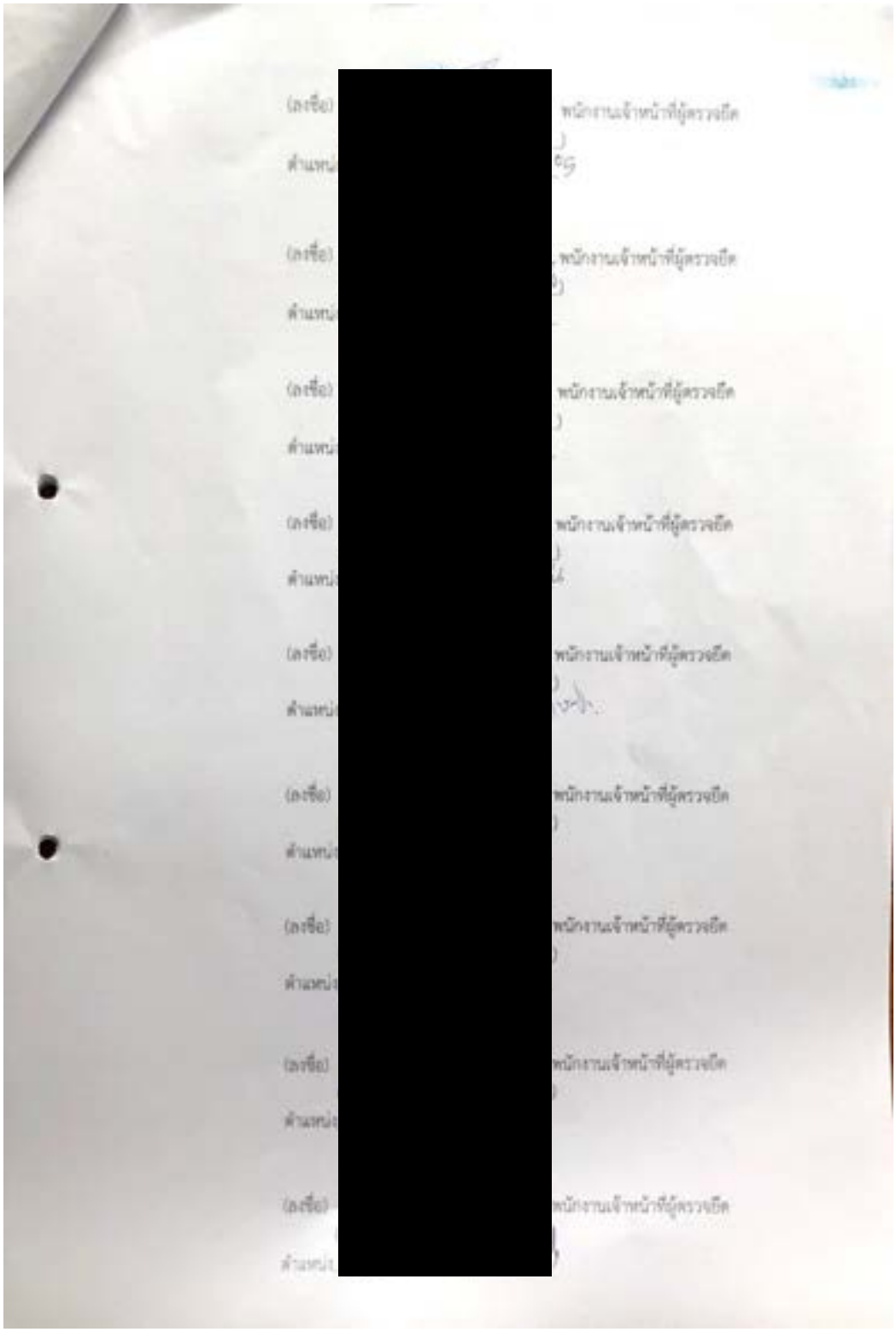
(ลงชื่อ)
พนักงานเจ้าหน้าที่ผู้ตรวจยึด
ตำแหน่ง

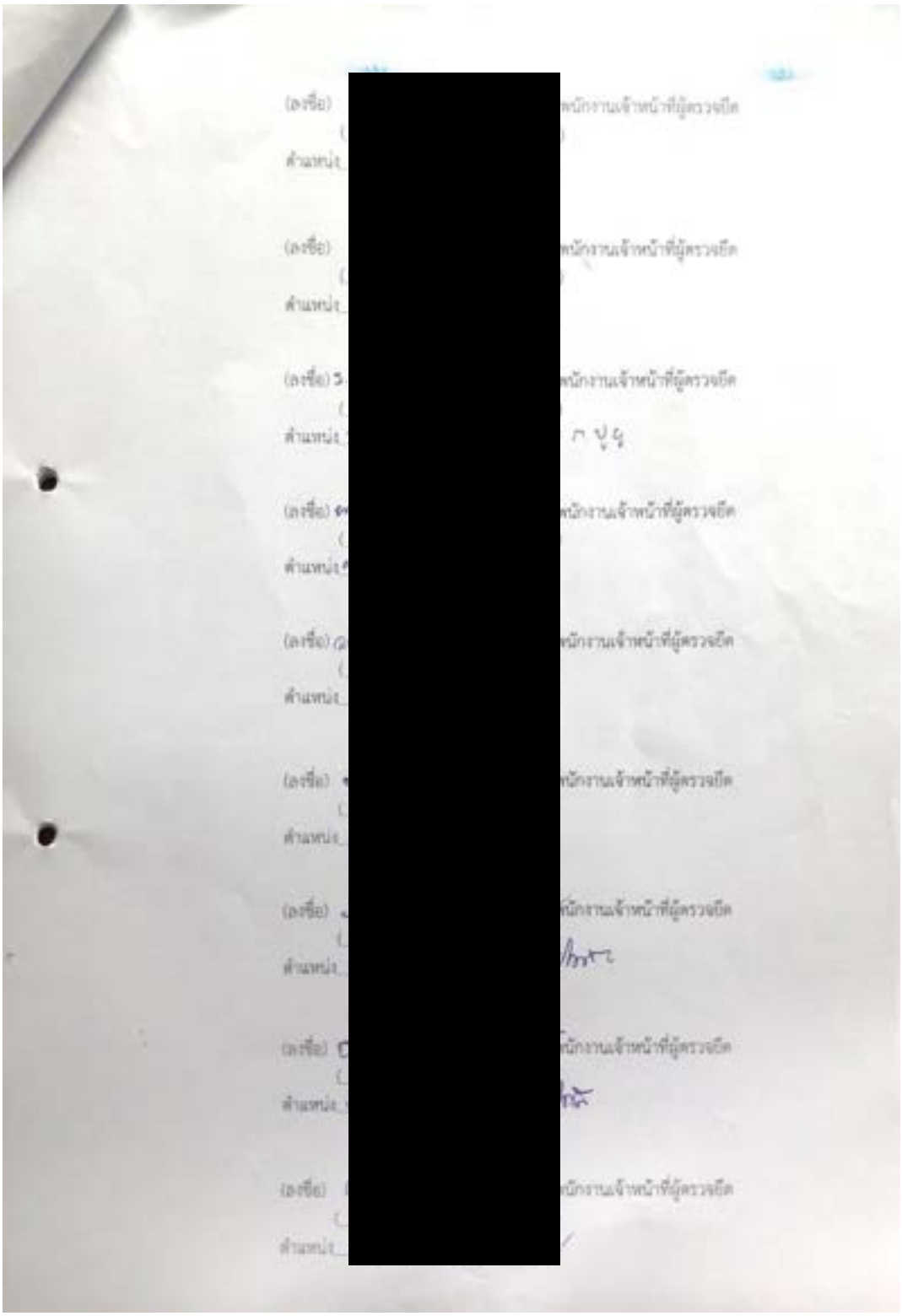





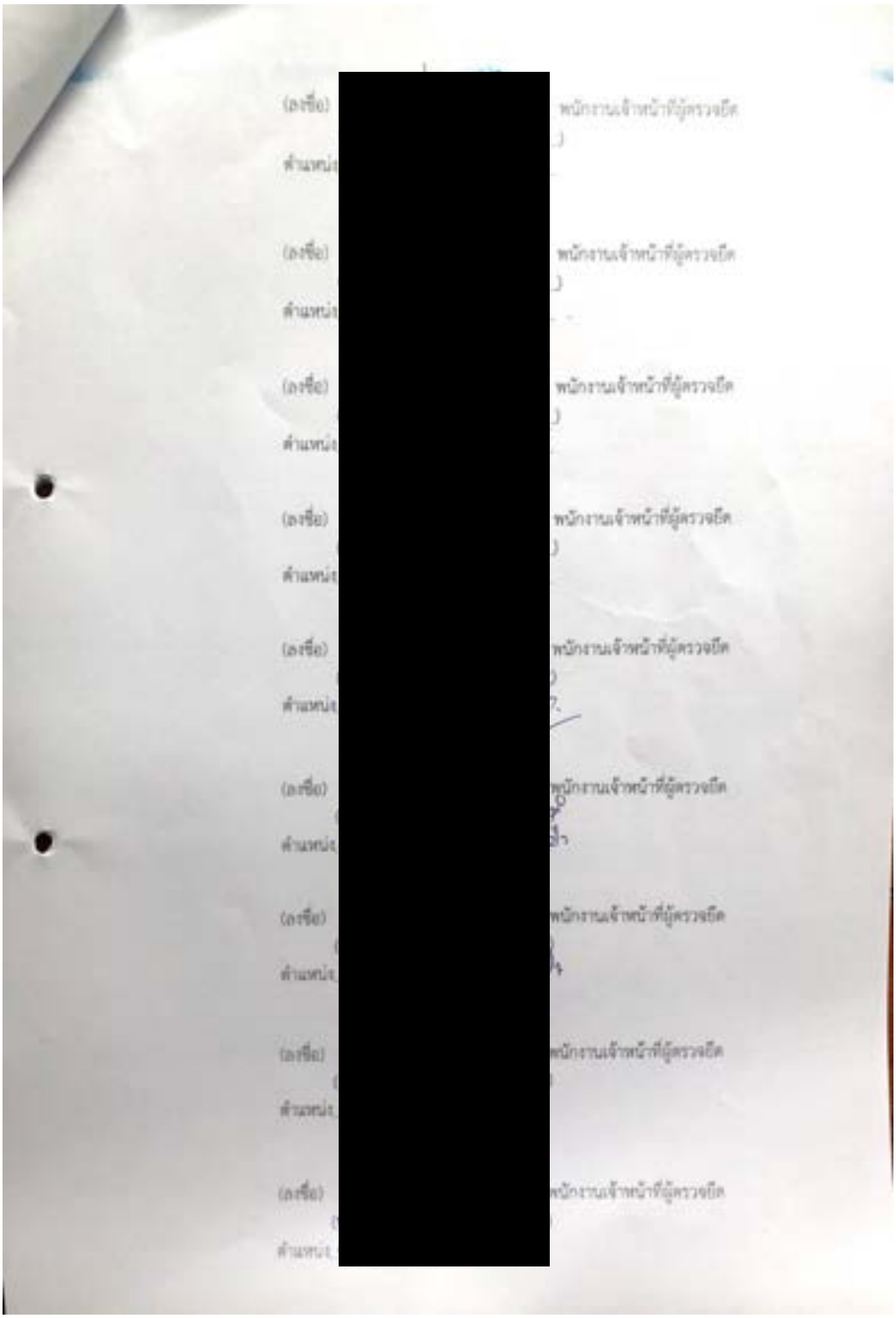
(ลงชื่อ)
พนักงานเจ้าหน้าที่ผู้ตรวจยึด
ตำแหน่ง


(ลงชื่อ)
พนักงานเจ้าหน้าที่ผู้ตรวจยึด
ตำแหน่ง


(ลงชื่อ) พนักงานเจ้าหน้าที่ผู้ตรวจยึด
ตำแหน่ง

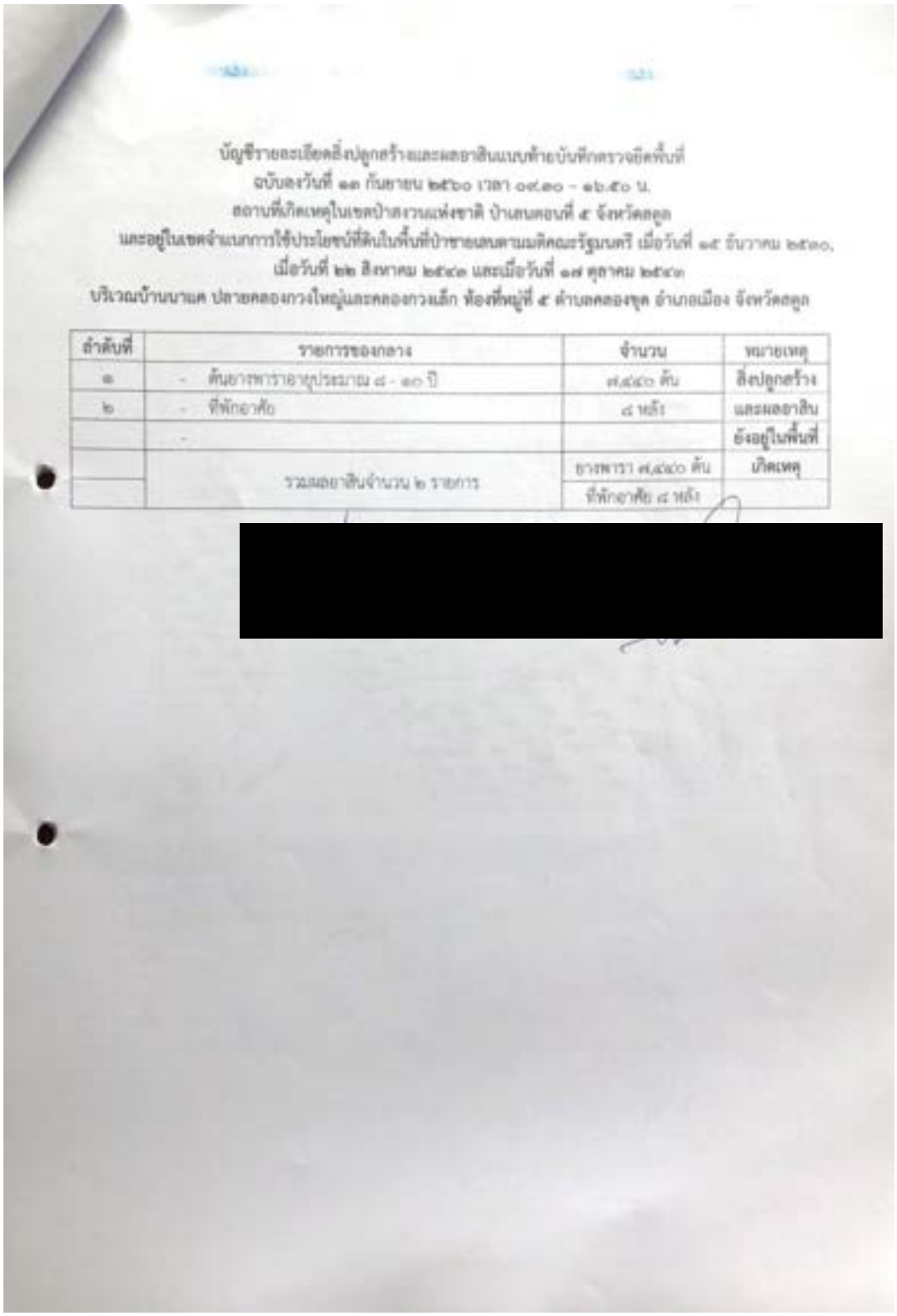

บัญชีรายละเอียดสิ่งปลูกสร้างและผลอาสินแนบท้ายบันทึกตรวจยึดพื้นที่
ฉบับลงวันที่ ๑๓ กันยายน ๒๕๖๐ เวลา ๐๙.๓๐ - ๑๖.๕๐ น.
สถานที่เกิดเหตุในเขตป่าสงวนแห่งชาติ ป่าเขตคอนที่ ๕ จังหวัดลพบุรี
และอยู่ในเขตจำแนกการใช้ประโยชน์ที่ดินในพื้นที่ป่าชายเขตตามมติคณะรัฐมนตรี เมื่อวันที่ ๑๕ ธันวาคม ๒๕๓๐,
เมื่อวันที่ ๒๒ สิงหาคม ๒๕๔๐ และเมื่อวันที่ ๑๗ ตุลาคม ๒๕๔๓
บริเวณบ้านนาแค ปลายคลองกวางใหญ่และคลองกวางเล็ก ห้องที่หมู่ที่ ๕ ตำบลคลองขุด อำเภอเมือง จังหวัดลพบุรี

ลำดับที่	รายการของกลาง	จำนวน	หมายเหตุ
๑	- ต้นยางพาราอายุประมาณ ๘ - ๑๐ ปี	๗,๔๔๐ ต้น	สิ่งปลูกสร้าง
๒	- ที่พักอาศัย	๘ หลัง	และผลอาสิน
	-		อยู่ในพื้นที่
	รวมผลอาสินจำนวน ๒ รายการ	ยางพารา ๗,๔๔๐ ต้น	เกิดเหตุ
		ที่พักอาศัย ๘ หลัง	

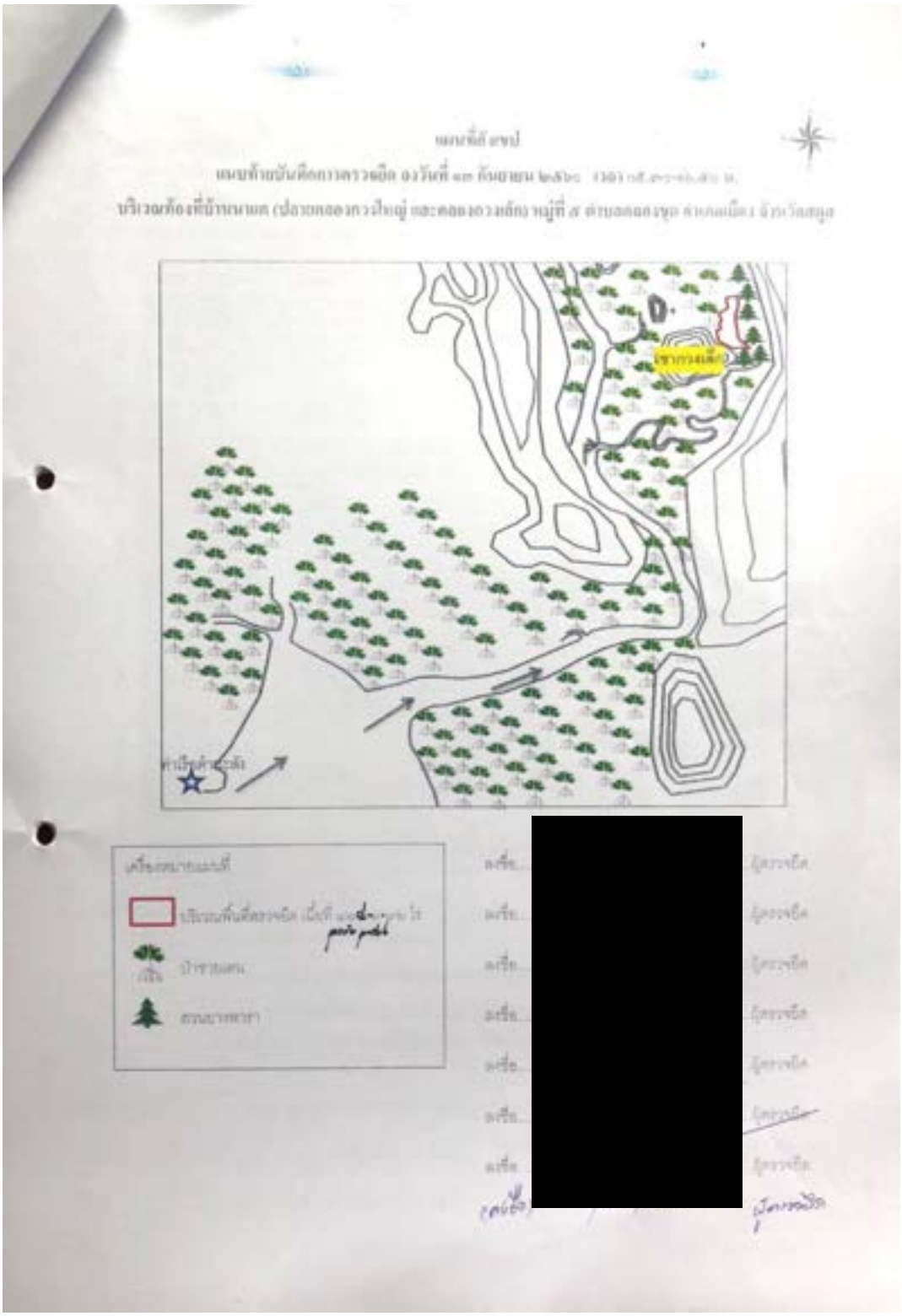
[redacted]

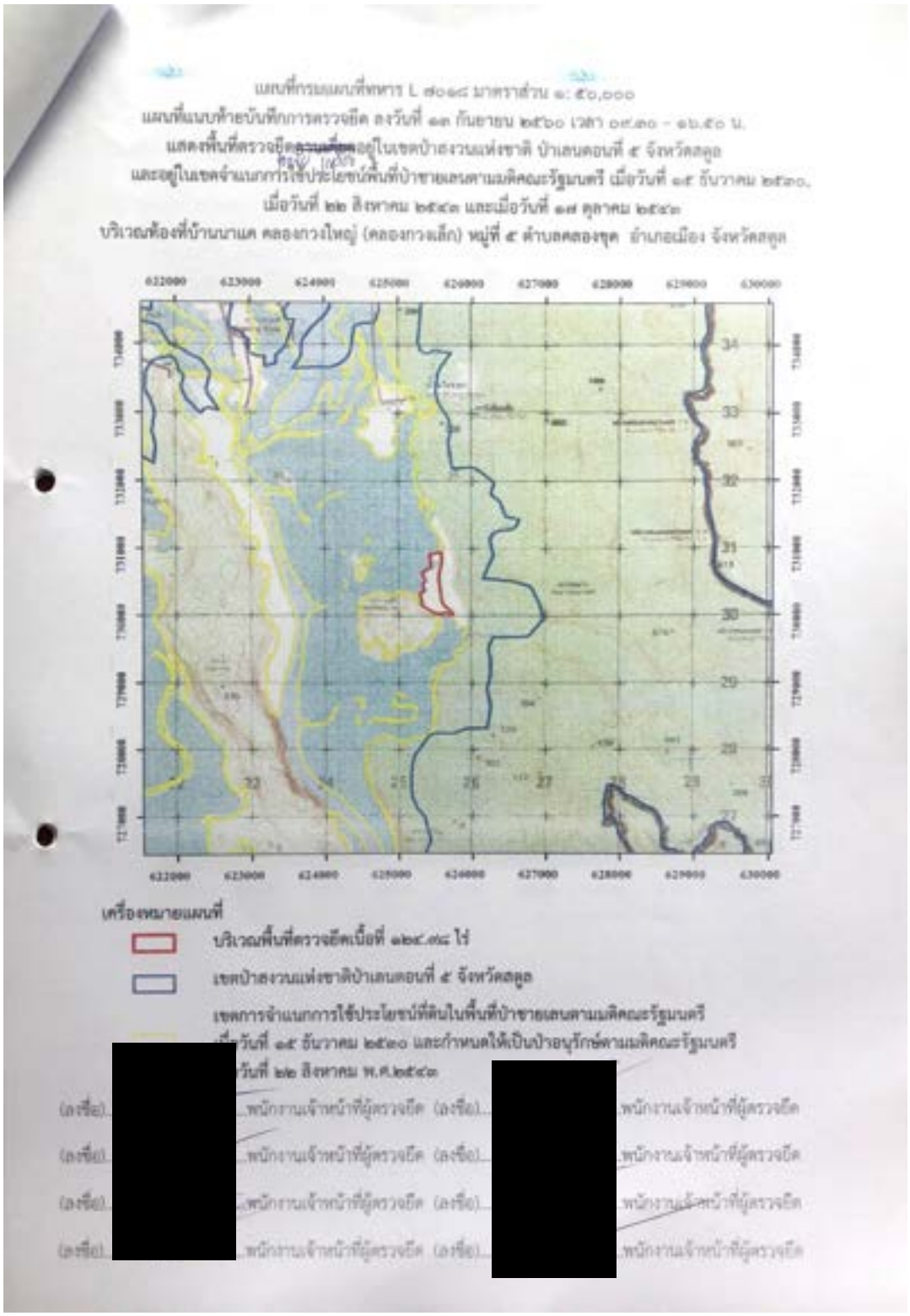
เครื่องหมายแผนที่
บริเวณพื้นที่ตรวจยึดเนื้อที่
เขตป่าสงวนแห่งชาติป่าเสนตอนที่ ๕ จังหวัดสตูล
เขตการจำแนกการใช้ประโยชน์ที่ดินในพื้นที่ป่าชายเลนตามมติคณะรัฐมนตรี


เครื่องหมายแผนที่
บริเวณพื้นที่ตรวจยึดเนื้อที่
เขตป่าสงวนแห่งชาติป่าแสบดอบที่ ๕ จังหวัดสตูล
เขตการจำแนกการใช้ประโยชน์ที่ดินในพื้นที่ป่าชายเลนตามมติคณะรัฐมนตรี
เมื่อวันที่ ๑๕ ธันวาคม ๒๕๓๐ และกำหนดให้เป็นป่าอนุรักษ์ตามมติคณะรัฐมนตรี

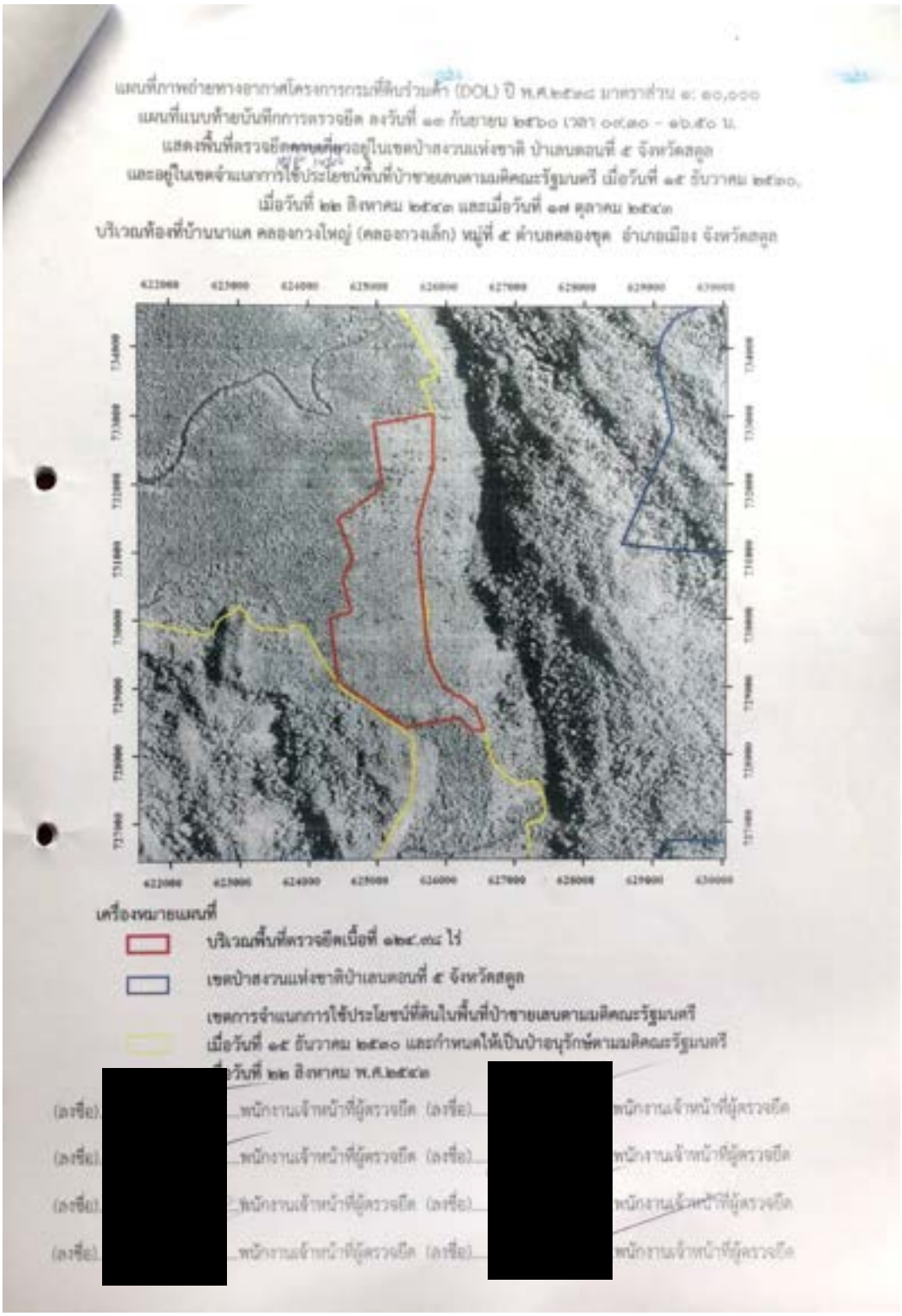
เครื่องหมายแผนที่
บริเวณพื้นที่ตรวจยึดเนื้อที่ ๑๒๔.๓๔ ไร่
เขตป่าสงวนแห่งชาติป่าเสนตอนที่ ๕ จังหวัดสตูล
เขตการจำแนกการใช้ประโยชน์ที่ดินในพื้นที่ป่าชายเลนตามมติคณะรัฐมนตรี
เมื่อวันที่ ๑๕ ธันวาคม ๒๕๓๐ และกำหนดให้เป็นป่าอนุรักษ์ตามมติคณะรัฐมนตรี
วันที่ ๒๒ สิงหาคม พ.ศ.๒๕๔๓
[redacted]
[redacted]

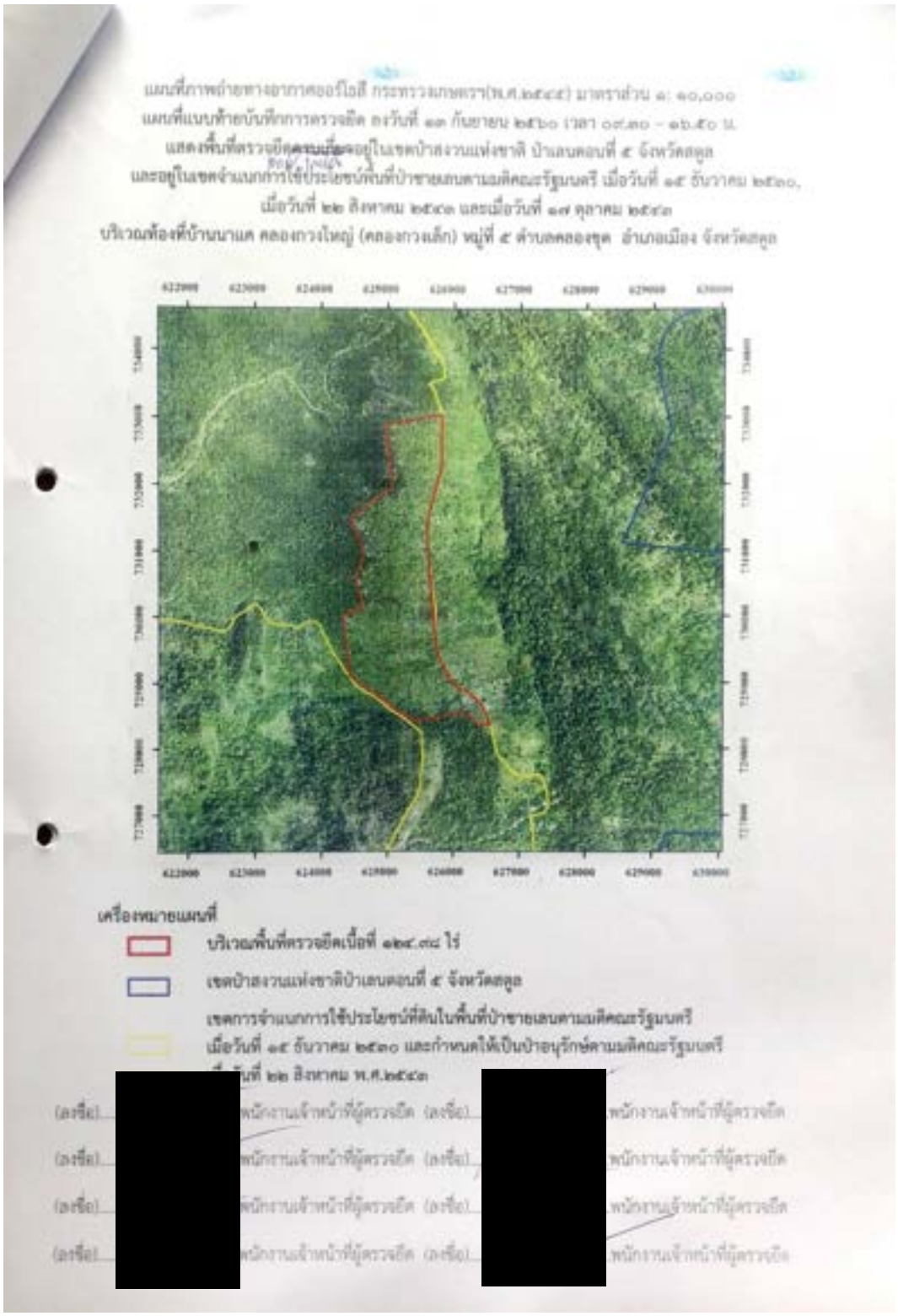
เครื่องหมายแผนที่
บริเวณพื้นที่ตรวจยึดเนื้อที่
เขตป่าสงวนแห่งชาติป่าเลนตอนที่ ๕ จังหวัดสตูล
เขตการจำแนกการใช้ประโยชน์ที่ดินในพื้นที่ป่าชายเลนตามมติคณะรัฐมนตรี
เมื่อวันที่ ๑๕ ธันวาคม ๒๕๓๐ และกำหนดให้เป็นป่าอนุรักษ์ตามมติคณะรัฐมนตรี

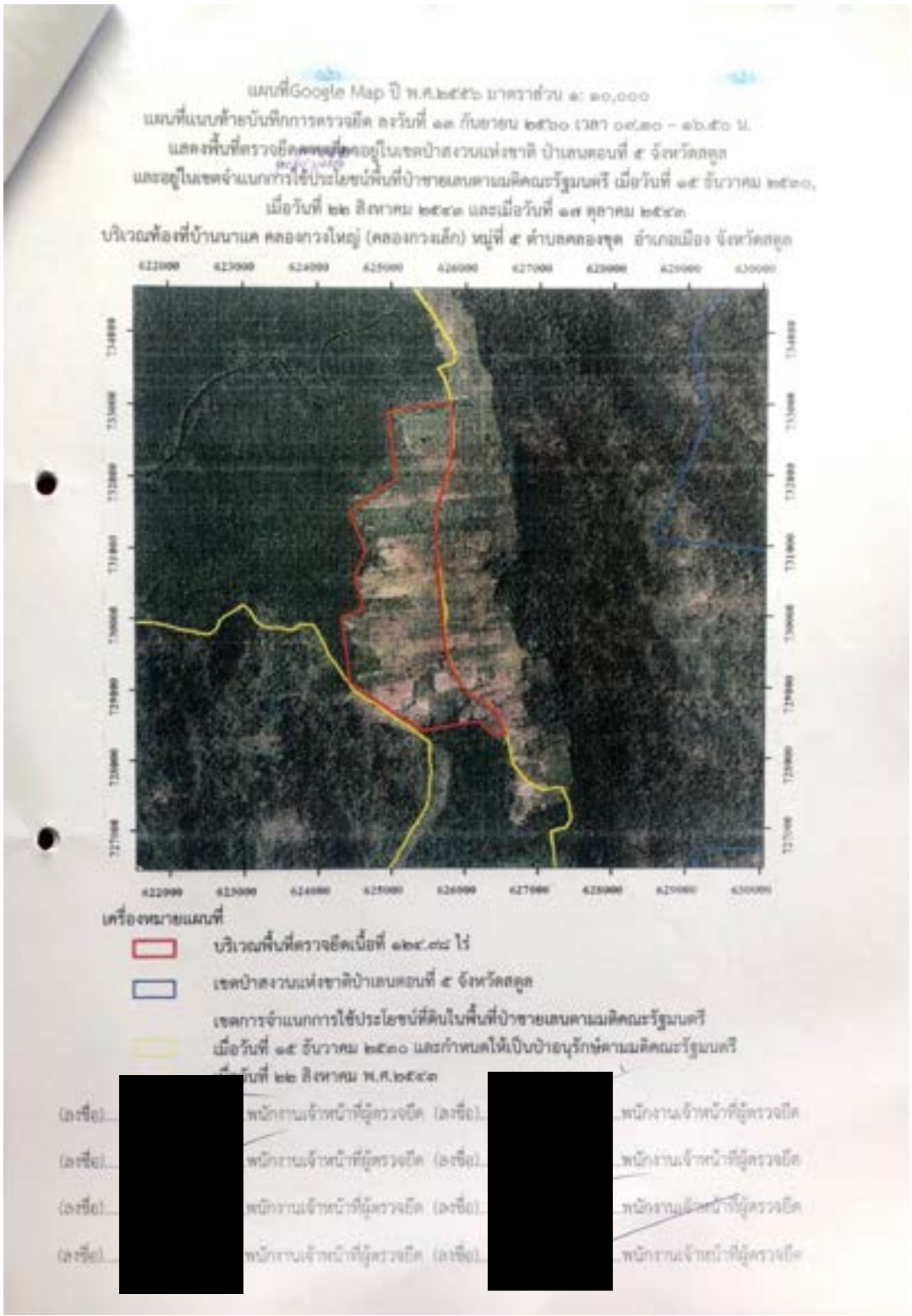
แผนที่Google Map ปี พ.ศ.๒๕๕๖ มาตราส่วน ๑: ๑๐,๐๐๐
เครื่องหมายแผนที่
บริเวณพื้นที่ตรวจยึดเนื้อที่ ๑๒๔.๓๔ ไร่
เขตป่าสงวนแห่งชาติป่าแสนตอนที่ ๕ จังหวัดสตูล
เขตการจำแนกการใช้ประโยชน์ที่ดินในพื้นที่ป่าชายเลนตามมติคณะรัฐมนตรี
เมื่อวันที่ ๑๕ ธันวาคม ๒๕๓๐ และกำหนดให้เป็นป่าอนุรักษ์ตามมติคณะรัฐมนตรี

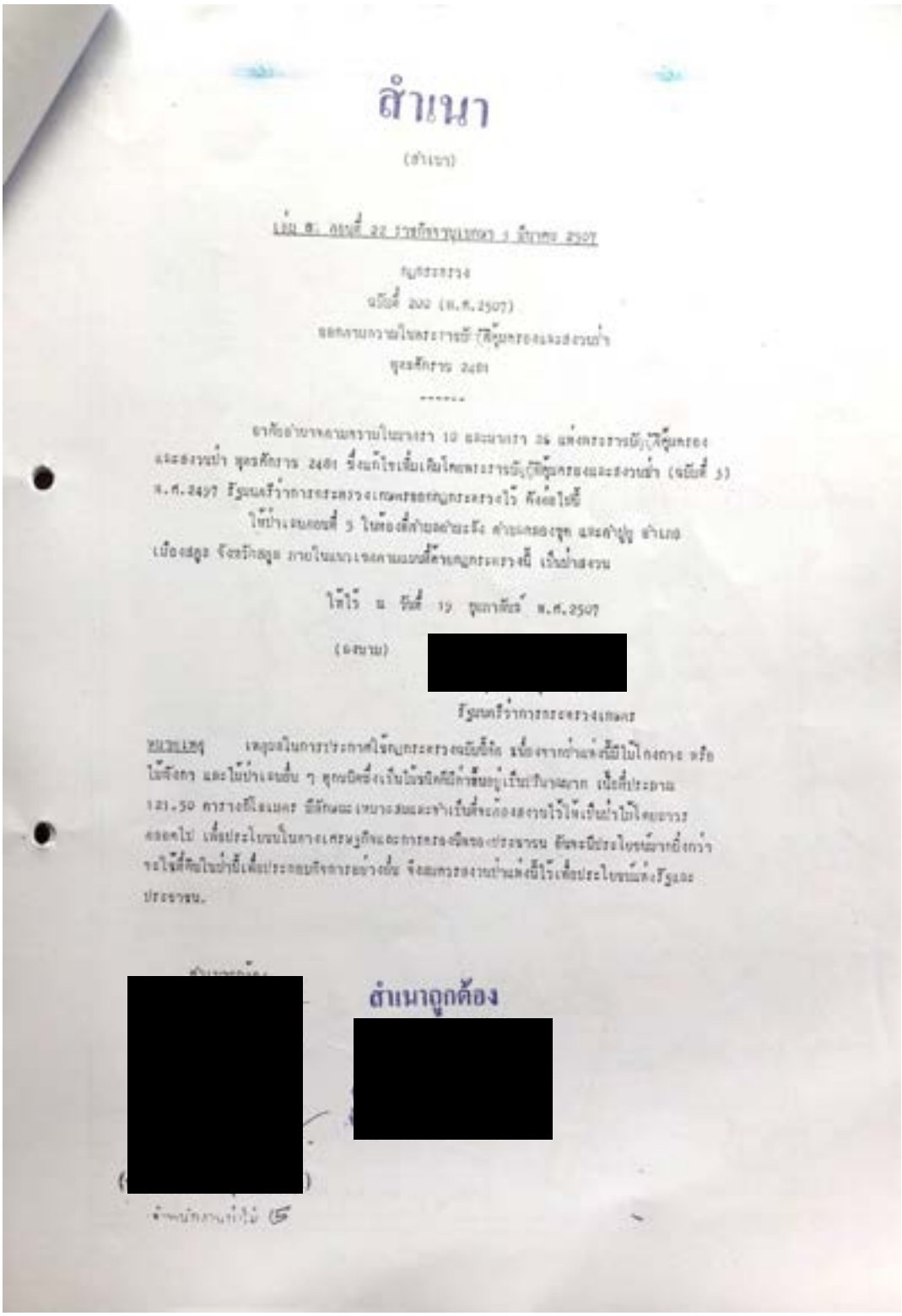

สำเนา

(สำเนา)

เล่ม ๘ ตอนที่ ๒๒ ราชกิจจานุเบกษา ๑ มีนาคม ๒๕๐๗

กฎกระทรวง

ฉบับที่ ๒๑๐ (พ.ศ.๒๕๐๗)

ออกตามความในพระราชบัญญัติคุ้มครองและสงวนป่า

พุทธศักราช ๒๔๘๑

อาศัยอำนาจตามความในมาตรา ๑๐ และมาตรา ๒๖ แห่งพระราชบัญญัติคุ้มครอง และสงวนป่า พุทธศักราช ๒๔๘๑ ซึ่งแก้ไขเพิ่มเติมโดยพระราชบัญญัติคุ้มครองและสงวนป่า (ฉบับที่ ๕) พ.ศ.๒๔๙๗ รัฐมนตรีว่าการกระทรวงเกษตรออกกฎกระทรวงไว้ ดังต่อไปนี้

ให้ป่าแสนกอนที่ ๕ ในท้องที่ตำบลต่อไปนี้ คำบงกลองชุน และตำบลปู่ ตำบล เมืองสูง จังหวัดสูง ภายในแนวเขตตามแนวที่ท้ายกฎกระทรวงนี้ เป็นป่าสงวน

ให้ไว้ ณ วันที่ ๑๑ กุมภาพันธ์ พ.ศ.๒๕๐๗

(ลงชื่อ) [redacted]

รัฐมนตรีว่าการกระทรวงเกษตร

หมายเหตุ เหตุผลในการประกาศให้กฎกระทรวงฉบับนี้ใช้ เนื่องจากป่าแสนกอนที่มีไม้ใหญ่ เช่น ไม้จิงกร และไม้ป่าแสนอื่น ๆ ทุกชนิดซึ่งเป็นไม้ชนิดที่มีค่าขึ้นอยู่เป็นจำนวนมาก เนื้อที่ประมาณ ๑๒๑.๕๐ ตารางกิโลเมตร มีลักษณะเหมาะสมและจำเป็นที่จะต้องสงวนไว้ให้เป็นป่าไม้ตลอดไป เพื่อประโยชน์ในทางเศรษฐกิจและการรักษาดินของประชาชน อีกทั้งจะมีประโยชน์มากยิ่งกว่าจะใช้ที่ดินในป่านี้เพื่อประกอบกิจการอย่างอื่น จึงสมควรสงวนป่าแสนกอนนี้ไว้เพื่อประโยชน์แห่งรัฐและประชาชน.

[redacted]

สำเนาถูกต้อง

[redacted]

(นาย[redacted])

ตำแหน่งนายอำเภอ




สำเนา

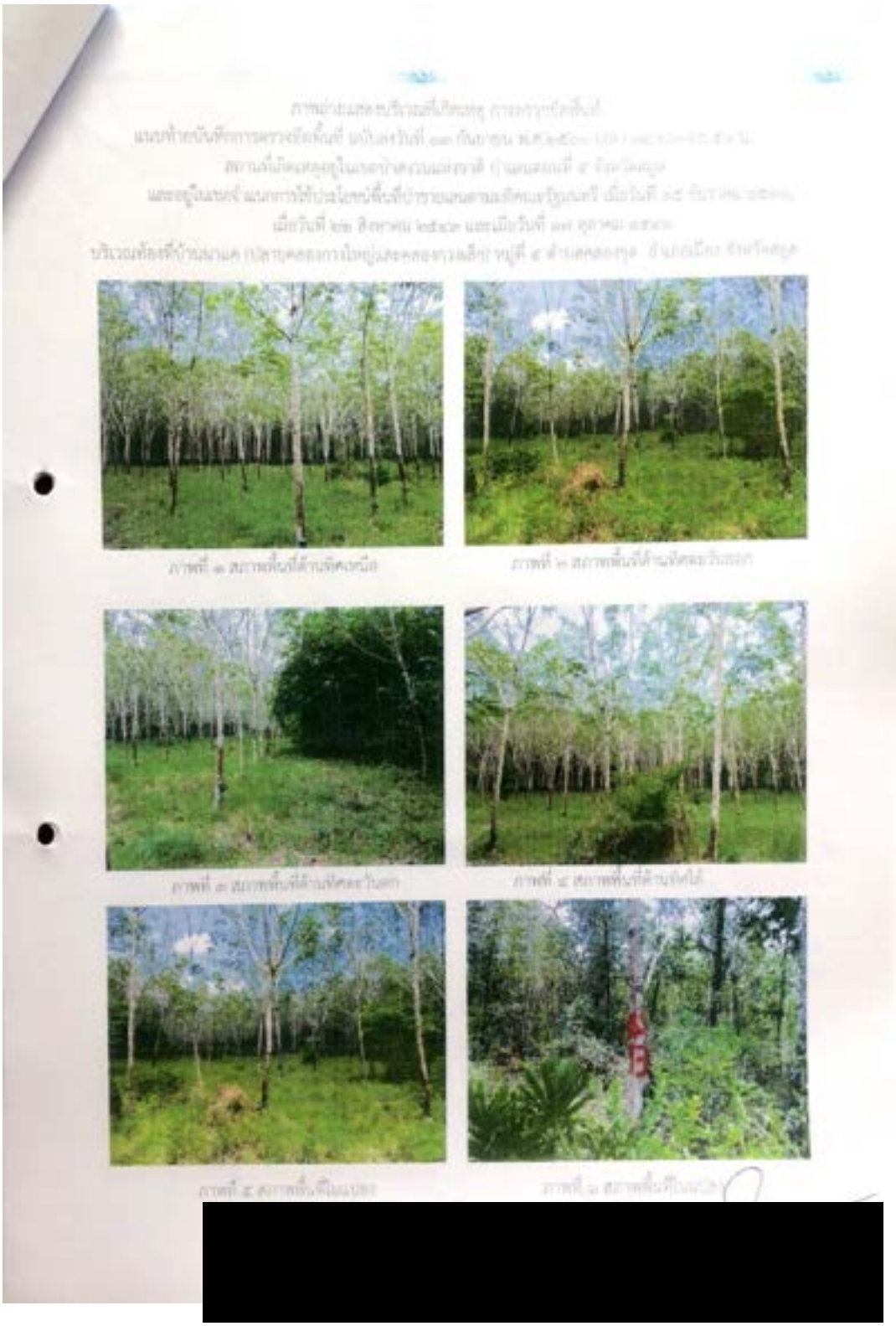


[redacted]



35. บันทึกการตรวจยึดของแปลง 71(1)-VSD (ม.5 บ้านนาแค ต.คลองขุด อ.เมือง จ.สตูล)

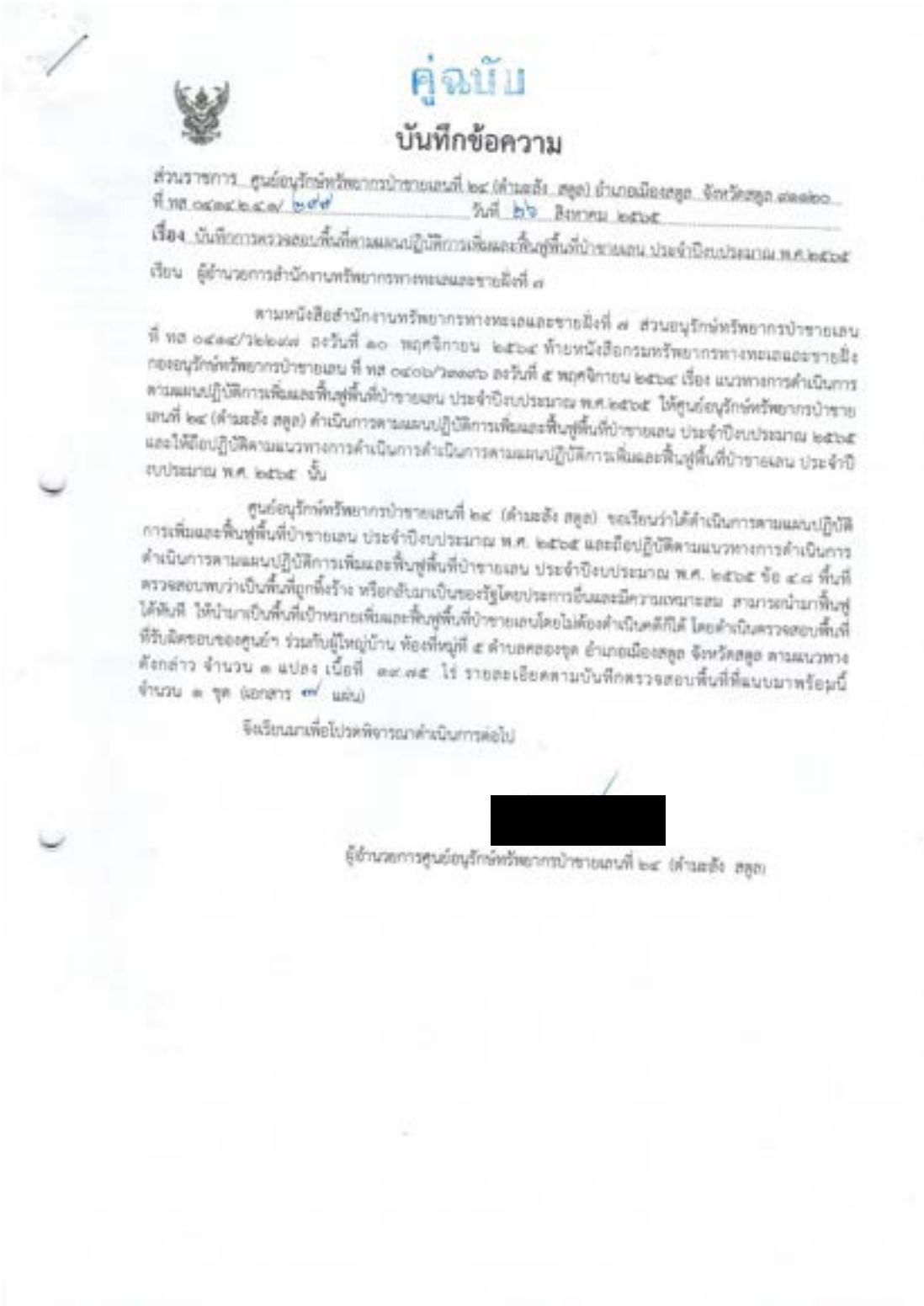

คู่ฉบับ

บันทึกข้อความ

ส่วนราชการ ศูนย์อนุรักษ์ทรัพยากรป่าชายเลนที่ ๒๔ (ด่านสิงห์ สตูล) อำเภอเมืองสตูล จังหวัดสตูล ๙๑๑๒๐
ที่ ทส ๐๙๓๔.๒.๔.๑/ ๒๙๙ วันที่ ๒๖ สิงหาคม ๒๕๖๕
เรื่อง บันทึกการตรวจสอบพื้นที่ตามแผนปฏิบัติการเพิ่มและฟื้นสู่พื้นที่ป่าชายเลน ประจำปีงบประมาณ พ.ศ.๒๕๖๕
เรียน ผู้อำนวยการสำนักงานทรัพยากรทางทะเลและชายฝั่งที่ ๗

ตามหนังสือสำนักงานทรัพยากรทางทะเลและชายฝั่งที่ ๗ ส่วนอนุรักษ์ทรัพยากรป่าชายเลน ที่ ทส ๐๙๓๔/๖๒๑๗๗ ลงวันที่ ๑๐ พฤศจิกายน ๒๕๖๔ ท้ายหนังสือกรมทรัพยากรทางทะเลและชายฝั่ง กองอนุรักษ์ทรัพยากรป่าชายเลน ที่ ทส ๐๙๐๖/๖๒๑๗๖ ลงวันที่ ๕ พฤศจิกายน ๒๕๖๔ เรื่อง แนวทางการดำเนินการตามแผนปฏิบัติการเพิ่มและฟื้นสู่พื้นที่ป่าชายเลน ประจำปีงบประมาณ พ.ศ.๒๕๖๕ ให้ศูนย์อนุรักษ์ทรัพยากรป่าชายเลนที่ ๒๔ (ด่านสิงห์ สตูล) ดำเนินการตามแผนปฏิบัติการเพิ่มและฟื้นสู่พื้นที่ป่าชายเลน ประจำปีงบประมาณ ๒๕๖๕ และให้ถือปฏิบัติตามแนวทางการดำเนินการดำเนินการตามแผนปฏิบัติการเพิ่มและฟื้นสู่พื้นที่ป่าชายเลน ประจำปีงบประมาณ พ.ศ. ๒๕๖๕ นั้น

ศูนย์อนุรักษ์ทรัพยากรป่าชายเลนที่ ๒๔ (ด่านสิงห์ สตูล) ขอเรียนว่าได้ดำเนินการตามแผนปฏิบัติการเพิ่มและฟื้นสู่พื้นที่ป่าชายเลน ประจำปีงบประมาณ พ.ศ. ๒๕๖๕ และถือปฏิบัติตามแนวทางการดำเนินการดำเนินการตามแผนปฏิบัติการเพิ่มและฟื้นสู่พื้นที่ป่าชายเลน ประจำปีงบประมาณ พ.ศ. ๒๕๖๕ ข้อ ๔.๓ พื้นที่ตรวจสอบพบว่าเป็นพื้นที่ถูกทิ้งร้าง หรือตื้นเขินเป็นของรัฐโดยประการอื่นและมีความเหมาะสม สามารถนำมาฟื้นสู่ได้ทันที ให้นำมาเป็นพื้นที่เป้าหมายเพิ่มและฟื้นสู่พื้นที่ป่าชายเลนโดยไม่ต้องดำเนินคดีก่อได้ โดยดำเนินตรวจสอบพื้นที่ที่รับผิดชอบของศูนย์ฯ ร่วมกับผู้ใหญ่บ้าน ท้องที่หมู่ที่ ๕ ตำบลคลองขุด อำเภอเมืองสตูล จังหวัดสตูล ตามแนวทางดังกล่าว จำนวน ๓ แปลง เนื้อที่ ๓๙.๗๕ ไร่ รายละเอียดตามบันทึกตรวจสอบพื้นที่ที่แนบมาพร้อมนี้ จำนวน ๓ ชุด (เอกสาร ๗๙ แผ่น)

จึงเรียนมาเพื่อโปรดพิจารณาดำเนินการต่อไป

[redacted]

ผู้อำนวยการศูนย์อนุรักษ์ทรัพยากรป่าชายเลนที่ ๒๔ (ด่านสิงห์ สตูล)



บันทึกการตรวจสอบพื้นที่
ตามแผนปฏิบัติการเพิ่มและฟื้นฟูพื้นที่ป่าชายเลน ประจำปีงบประมาณ พ.ศ. ๒๕๖๕
แปลงเนื้อที่ ๓๙ ไร่ ๓ งาน - ตารางวา ท้องที่บ้านนาแค หมู่ที่ ๕ ต.คลองขุด อ.เมืองสตูล จ.สตูล

ที่ศูนย์อนุรักษ์ทรัพยากรป่าชายเลนที่ ๒๔ (ตำมะลัง สตูล)

วันที่ ๒๔ สิงหาคม ๒๕๖๕

บันทึกฉบับนี้ทำขึ้นไว้เป็นหลักฐานเพื่อแสดงว่า

วันนี้ (วันที่ ๒๔ สิงหาคม ๒๕๖๕) เจ้าหน้าที่ศูนย์อนุรักษ์ทรัพยากรป่าชายเลนที่ ๒๔ (ตำมะลัง สตูล) ร่วมกับผู้ใหญ่บ้าน หมู่ที่ ๕ ตำบลคลองขุด ดังมีรายนามท้ายบันทึก ได้ร่วมกันตรวจสอบพื้นที่เป้าหมายตามแผนปฏิบัติการเพิ่มและฟื้นฟูพื้นที่ป่าชายเลน ประจำปีงบประมาณ พ.ศ.๒๕๖๕ แปลงท้องที่หมู่ที่ ๕ ตำบลคลองขุด อำเภอเมืองสตูล จังหวัดสตูล ตามประกาศศูนย์อนุรักษ์ทรัพยากรป่าชายเลนที่ ๒๔ (ตำมะลัง สตูล) ลงวันที่ ๒๔ พฤษภาคม ๒๕๖๕ เรื่อง ขอให้ผู้ครอบครองที่ดินในเขตป่าชายเลนนำหลักฐานเอกสารเกี่ยวกับสิทธิ์ในที่ดินไปแสดงต่อพนักงานเจ้าหน้าที่ รายละเอียดประกาศตามเอกสารแนบท้ายบันทึก โดยปิดประกาศไว้ที่ทำการผู้ใหญ่บ้านและในพื้นที่แปลงเป้าหมายแปลงนี้ให้รับทราบโดยทั่วไปแล้ว

บัดนี้เลยระยะเวลาตามประกาศ ไม่มีผู้ใดไปแสดงตนเป็นผู้ครอบครองหรือนำเอกสารสิทธิเกี่ยวกับที่ดินไปแสดงต่อเจ้าหน้าที่ศูนย์อนุรักษ์ทรัพยากรป่าชายเลนที่ ๒๔ แต่อย่างใด ได้สอบถามชาวบ้านบริเวณบริเวณติดต่อบริเวณใกล้เคียง และสอบถามผู้ใหญ่บ้านท้องที่ ทราบว่าผู้ครอบหรือผู้เข้าทำประโยชน์ในที่ดินแปลงนี้ได้สละการครอบครองปล่อยพื้นที่ทิ้งร้างมาระยะเวลาหนึ่งแล้ว และจากการลาดตระเวนตรวจตราพื้นที่ป่าชายเลนของเจ้าหน้าที่ศูนย์อนุรักษ์ทรัพยากรป่าชายเลนที่ ๒๔ บริเวณพื้นที่แปลงนี้ ก็ไม่เคยพบว่ามีผู้ใดเข้าไปทำประโยชน์แต่อย่างใด

ตรวจสอบพื้นที่สภาพพื้นที่มีร่องรอยขุดคันดินยกร่องลักษณะเป็นบ่อเลี้ยงสัตว์น้ำ คันดินถูกกัดเซาะพังทลาย มีพืชพันธุ์ไม้ป่าชายเลนขึ้นทดแทนแล้วบางส่วน คณะเจ้าหน้าที่พิจารณาแล้วพื้นที่แปลงนี้ติดคาบเกี่ยวกับเขตจำแนกการใช้ประโยชน์ที่ดินในพื้นที่ป่าชายเลนตามมติคณะรัฐมนตรี และติดคาบเกี่ยวกับเขตป่าสงวนแห่งชาติ ป่าเลนจังหวัดสตูล ตอนที่ ๕ ปัจจุบันไม่มีผู้ใดครอบครองเข้าทำประโยชน์แล้ว และปล่อยพื้นที่ทิ้งร้างไว้ จึงนำพื้นที่คืนกลับมาดำเนินการ ตามแผนปฏิบัติการเพิ่มและฟื้นฟูพื้นที่ป่าชายเลน ประจำปีงบประมาณ พ.ศ.๒๕๖๕ เพื่อเป็นฐานข้อมูลดำเนินการคุ้มครองพื้นที่ และฟื้นฟูสภาพป่า ตลอดถึงการป้องกันการบุกรุกซ้ำในพื้นที่ต่อไป

เจ้าหน้าที่ได้ใช้เครื่องมือ GPS จับค่าพิกัดรอบแปลงพื้นที่ตรวจสอบแปลงนี้ ได้ค่าพิกัดจำนวน ๙ จุด ดังนี้

๑. ๖๒๔๑๑๙.๐๐๐ E ๗๓๔๔๔๙.๐๐๐ N
๒. ๖๒๔๐๘๙.๐๐๐ E ๗๓๔๕๓๔.๐๐๐ N
๓. ๖๒๔๐๑๐.๐๐๐ E ๗๓๔๘๙๐.๐๐๐ N
๔. ๖๒๓๙๙๓.๘๓๒ E ๗๓๔๙๘๙.๕๖๑ N
๕. ๖๒๓๙๙๘.๐๐๐ E ๗๓๔๙๙๐.๐๐๐ N
๖. ๖๒๔๑๗๓.๐๐๐ E ๗๓๔๖๖๑.๐๐๐ N
๗. ๖๒๔๒๓๖.๐๐๐ E ๗๓๔๖๓๗.๐๐๐ N
๘. ๖๒๔๓๕๒.๐๐๐ E ๗๓๔๕๗๗.๐๐๐ N
๙. ๖๒๔๓๖๑.๐๐๐ E ๗๓๔๔๗๓.๐๐๐ N

และนำค่าพิกัดไปขึ้นรูปแผนที่ คำนวณพื้นที่ได้ จำนวน ๓๙ ไร่ ๓ งาน - ตารางวา ตามแผนที่แนบท้าย และได้ถ่ายภาพสภาพพื้นที่ประกอบบันทึกไว้ด้วยแล้ว

/พื้นที่แปลง...

[redacted]

-๒-

พื้นที่แปลงสำรวจสอบและดำเนินการตามแผนปฏิบัติการเพิ่มและฟื้นฟูพื้นที่ป่าชายเลน ประจำปีงบประมาณ พ.ศ.๒๕๖๕ ตามเกี่ยวเขตจำแนกการใช้ประโยชน์ที่ดินในพื้นที่ป่าชายเลน ตามมติคณะรัฐมนตรีเมื่อวันที่ ๒๖ สิงหาคม ๒๕๔๓ และตามมติคณะรัฐมนตรี เมื่อวันที่ ๑๗ ตุลาคม ๒๕๔๓ และติดตามเกี่ยวกับเขตป่าสงวนแห่งชาติ ป่าเลนจังหวัดสตูล ตอนที่ ๕ ท้องที่ บ้านนาแค หมู่ที่ ๕ ต.คลองขุด อ.เมืองสตูล จ.สตูล

การดำเนินการครั้งนี้ เจ้าหน้าที่ดำเนินการเป็นไปตามแนวทางที่กรมทรัพยากรทางทะเลและชายฝั่งกำหนดไว้ ตามหนังสือที่ ทส ๐๔๐๖/ว๒๓๑๐ เรื่อง แนวทางการตามแผนปฏิบัติการเพิ่มและฟื้นฟูพื้นที่ป่าชายเลน ประจำปีงบประมาณ พ.ศ.๒๕๖๕ ลงวันที่ ๕ พฤศจิกายน ๒๕๖๔ ข้อ ๔.๔ พื้นที่ตรวจสอบพบว่าเป็นพื้นที่ถูกทิ้งร้าง หรือกลับมาเป็นของรัฐโดยประการอื่นและมีความเหมาะสม สามารถนำมาฟื้นฟูได้ทันที ให้นำมาเป็นพื้นที่เป้าหมายเพิ่มและฟื้นฟูพื้นที่ป่าชายเลนโดยไม่ต้องดำเนินคดีก่อน

อ่านบันทึกให้ผู้ที่เกี่ยวข้องฟังและอ่านเองแล้ว รับรองว่าถูกต้องจึงลงลายมือชื่อไว้เป็นหลักฐาน

[redacted]



สำเนา

ประกาศศูนย์อนุรักษ์ทรัพยากรป่าชายเลนที่ ๒๔ (ตำมะลัง สตูล)
เรื่อง ขอให้ผู้ครอบครองนำหลักฐานแสดงสิทธิในที่ดินมาแสดงต่อพนักงานเจ้าหน้าที่

ด้วยที่ดินแปลงนี้ (ตามแผนที่แนบท้ายประกาศนี้) อยู่ในเขตป่าชายเลนตามมติคณะรัฐมนตรี เมื่อวันที่ ๑๕ ธันวาคม ๒๕๓๐ และกำหนดให้เป็นป่าอนุรักษ์ตามมติคณะรัฐมนตรี เมื่อวันที่ ๒๒ สิงหาคม ๒๕๔๓ และตามมติคณะรัฐมนตรี เมื่อวันที่ ๑๗ ตุลาคม ๒๕๔๓ เป็นพื้นที่เป้าหมายหวงคืนผืนป่าของกรมทรัพยากรทางทะเลและชายฝั่ง ซึ่งจะต้องดำเนินการปราบปรามและจับกุมผู้บุกรุก ยึดถือ ครอบครอง ทำลาย หรือกระทำการใดๆอันเป็นการทำให้เสื่อมเสียแก่สภาพป่า รวมทั้งผู้สมคบ และสนับสนุนช่วยเหลือ และตามนโยบายเพิ่มและฟื้นฟูพื้นที่ป่าชายเลน(หวงคืนพื้นที่ป่าชายเลน)ของกระทรวงทรัพยากรธรรมชาติและสิ่งแวดล้อม

ดังนั้น ศูนย์อนุรักษ์ทรัพยากรป่าชายเลนที่ ๒๔ (ตำมะลัง สตูล) จึงให้ผู้ครอบครองหรือทำประโยชน์ในพื้นที่ นำเอกสารสิทธิในที่ดินแปลงนี้ มาแสดงเพื่อตรวจสอบสิทธิในที่ดิน โดยให้ติดต่อหรือต้องการข้อมูลเพิ่มเติมที่ ศูนย์อนุรักษ์ทรัพยากรป่าชายเลนที่ ๒๔ (ตำมะลัง สตูล) หมู่ที่ ๓ ตำบลตำมะลัง อำเภอเมือง จังหวัดสตูล โทร ๐๘๙-๗๒๔-๘๙๘๐ ภายใน ๓๐ วัน นับตั้งแต่วันประกาศ หากเลยกำหนดจะดำเนินการตามกฎหมาย ต่อไป

ประกาศ ณ วันที่ ๒๔ เดือน พฤษภาคม พ.ศ. ๒๕๖๕

[redacted]

ผู้อำนวยการศูนย์อนุรักษ์ทรัพยากรป่าชายเลนที่ ๒๔ (ตำมะลัง สตูล)

สำเนาถูกต้อง

[redacted]

พนักงานป่าไม้ชำนาญงาน

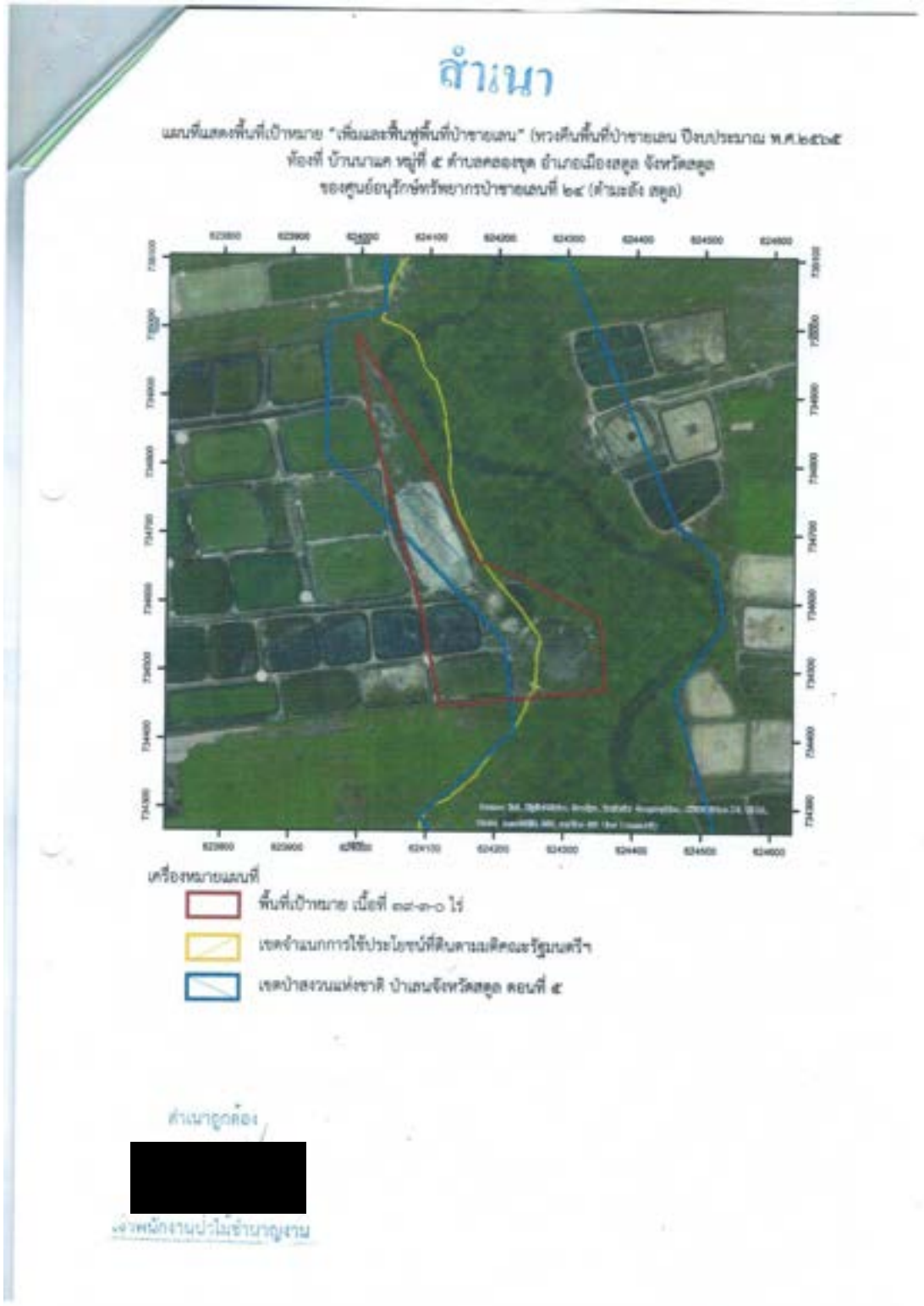
สำเนา
เครื่องหมายแผนที่
พื้นที่เป้าหมาย เนื้อที่ ๓๙-๓-๐ ไร่
สำเนาถูกต้อง
[redacted]

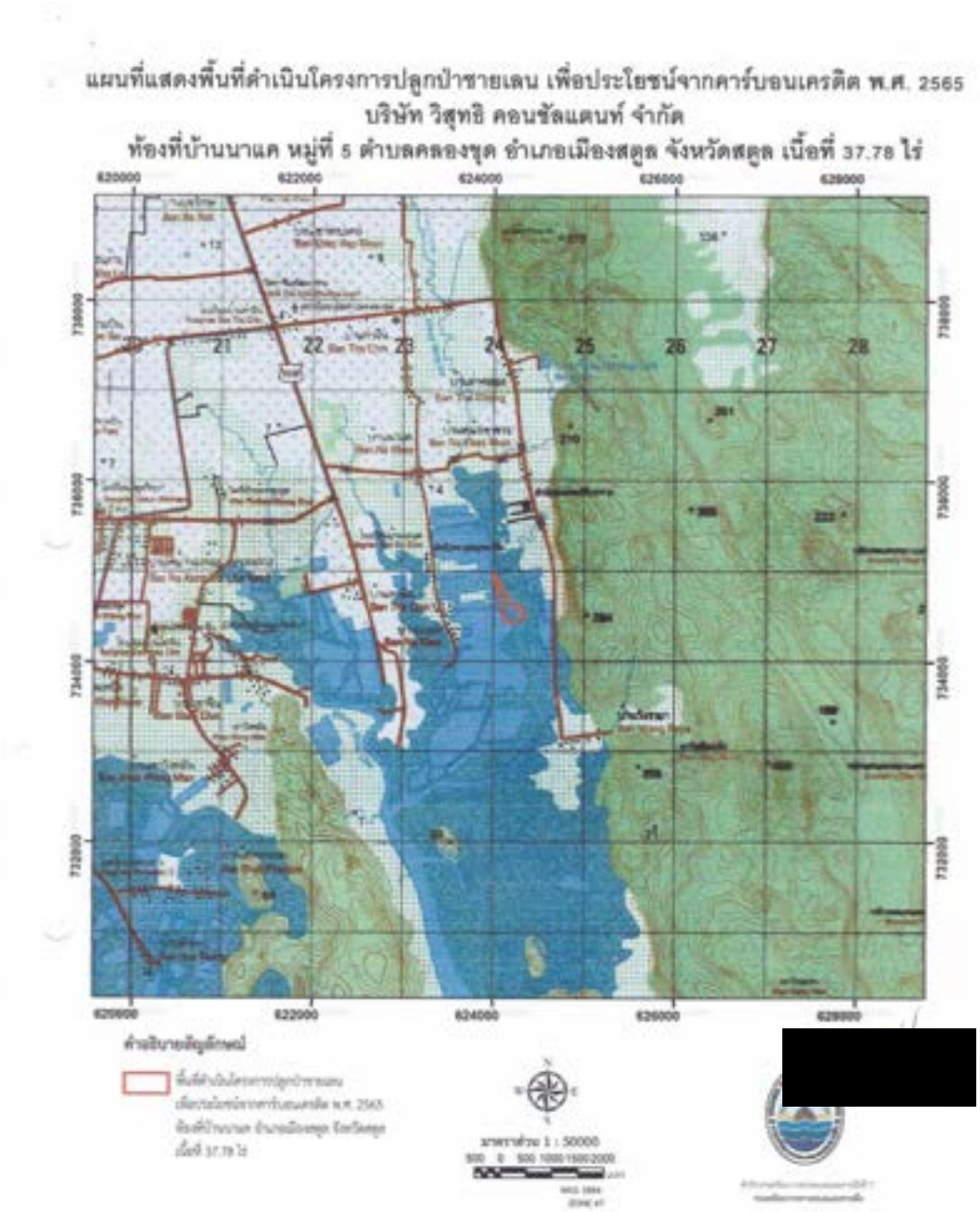
แผนที่แสดงพื้นที่ดำเนินโครงการปลูกป่าชายเลน เพื่อประโยชน์จากคาร์บอนเครดิต พ.ศ. 2565
บริษัท วิสุทธิ คอนซัลแตนท์ จำกัด
ท้องที่บ้านนาแค หมู่ที่ 5 ตำบลคลองขุด อำเภอเมืองสตูล จังหวัดสตูล เนื้อที่ 37.78 ไร่
620000
622000
624000
626000
628000
738000
736000
734000
732000
21
22
23
24
25
26
27
28
[redacted]

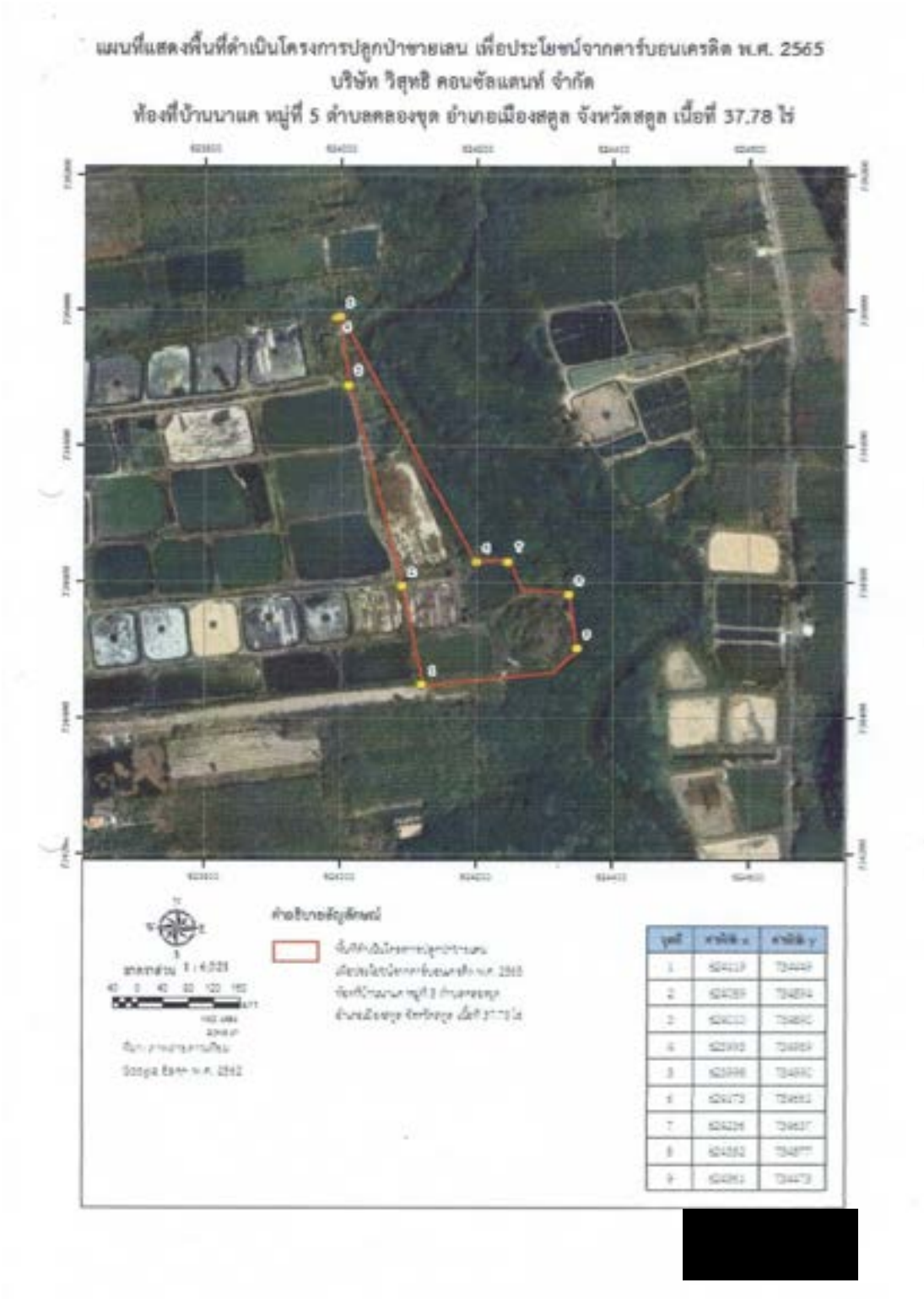
แผนที่แสดงพื้นที่ดำเนินโครงการปลูกป่าชายเลน เพื่อประโยชน์จากคาร์บอนเครดิต พ.ศ. 2565
บริษัท วิสุทธิ คอนซัลแตนท์ จำกัด
ท้องที่บ้านนาแค หมู่ที่ 5 ตำบลคลองขุด อำเภอเมืองสตูล จังหวัดสตูล เนื้อที่ 37.78 ไร่

ภาพถ่ายสภาพพื้นที่แปลงตรวจสอบและดำเนินการตามแผนปฏิบัติการเพิ่มและฟื้นฟูพื้นที่ป่าชายเลน
ประจำปีงบประมาณ พ.ศ.๒๕๖๕
แปลงเนื้อที่ ๑๙ ไร่ ๓ งาน - ตารางวา ท้องที่บ้านนาแค หมู่ที่ ๕ ต.คลองขุด อ.เมืองสตูล จ.สตูล
ในเขตจำแนกการใช้ประโยชน์ที่ดินในพื้นที่ป่าชายเลนตามมติคณะรัฐมนตรี
และในเขตป่าสงวนแห่งชาติ ป่าเลนจังหวัดสตูล ตอนที่ ๕








[redacted]

ภาพถ่ายการตรวจสอบพื้นที่ร่วมกับผู้นำชุมชนและดำเนินการตามแผนปฏิบัติการเพิ่มและฟื้นฟูพื้นที่ป่าชายเลน
ประจำปีงบประมาณ พ.ศ.๒๕๖๕
แปลงเนื้อที่ ๓๙ ไร่ ๓ งาน - ตารางวา ท้องที่บ้านนาแค หมู่ที่ ๕ ต.คลองขุด อ.เมืองสตูล จ.สตูล
ในเขตจำแนกการใช้ประโยชน์ที่ดินในพื้นที่ป่าชายเลนตามมติคณะรัฐมนตรี
และในเขตป่าสงวนแห่งชาติ ป่าแขนจังหวัดสตูล ตอนที่ ๕






[redacted]

36. บันทึกการตรวจยึดของแปลง 72-VSD
(ม.3 บ้านคลองน้ำเวียน ต.คลองขุด อ.เมือง จ.สตูล)

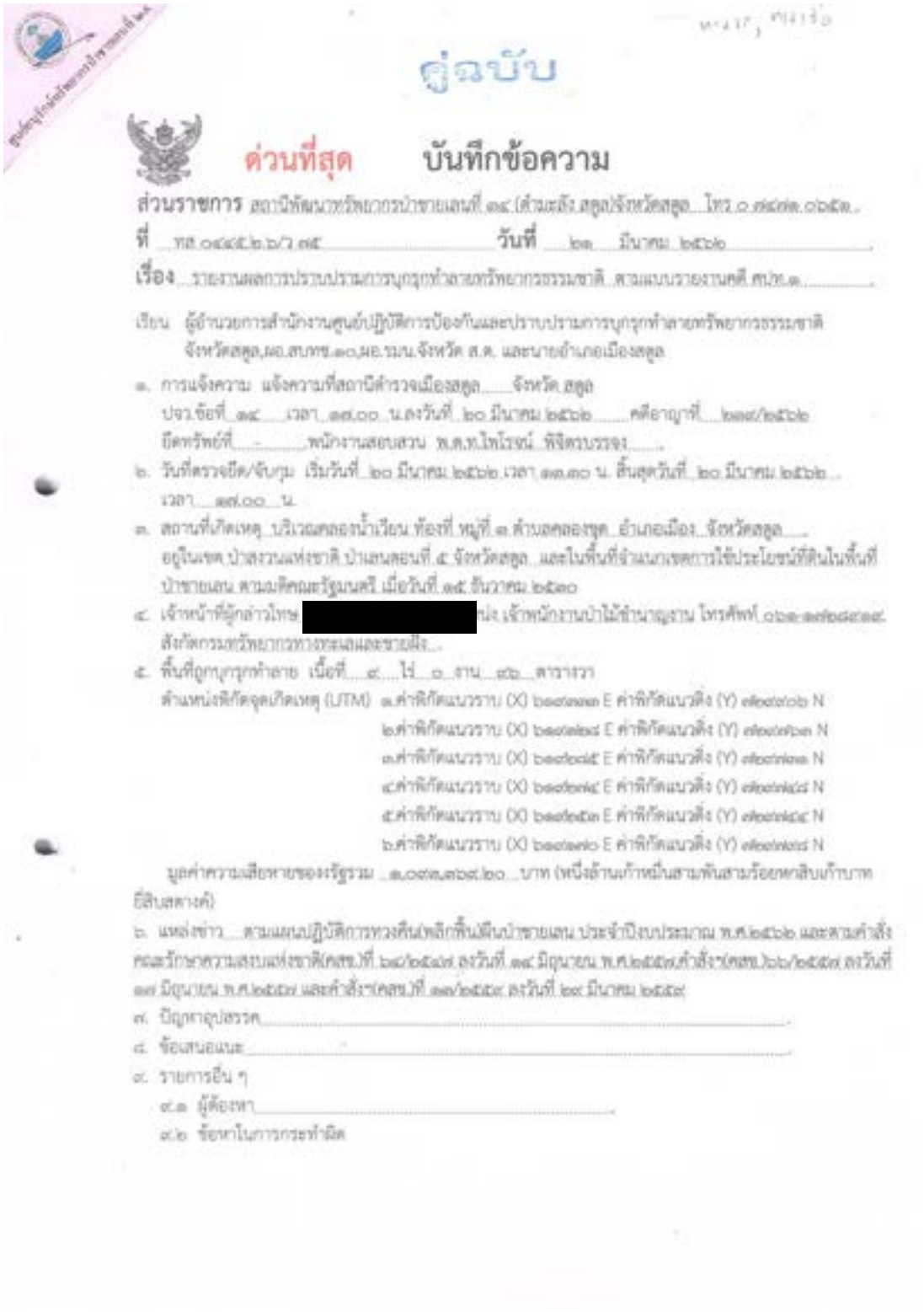

คู่ฉบับ

ด่วนที่สุด **บันทึกข้อความ**

ส่วนราชการ สถานีพัฒนาทรัพยากรป่าชายเลนที่ ๓๔ (ตำมะลัง สตูล)จังหวัดสตูล โทร ๐ ๗๔๗๑ ๐๖๕๑

ที่ ทส ๐๔๔๕.๒.๖/ว ๗๕ **วันที่** ๒๑ มีนาคม ๒๕๖๒

เรื่อง รายงานผลการปราบปรามการบุกรุกทำลายทรัพยากรธรรมชาติ ตามแบบรายงานคดี ศปท.๑

เรียน ผู้อำนวยการสำนักงานศูนย์ปฏิบัติการป้องกันและปราบปรามการบุกรุกทำลายทรัพยากรธรรมชาติ จังหวัดสตูล,ผอ.สบทช.๑๐,ผอ.รมน.จังหวัด ส.ต. และนายอำเภอเมืองสตูล

๑. การแจ้งความ แจ้งความที่สถานีตำรวจเมืองสตูล จังหวัด สตูล
ปจว.ข้อที่ ๑๔ เวลา ๑๗.๐๐ น.ลงวันที่ ๒๐ มีนาคม ๒๕๖๒ คดีอาญาที่ ๒๑๙/๒๕๖๒
ยึดทรัพย์ที่ - พนักงานสอบสวน พ.ต.ท.ไพโรจน์ พิจิตรบรรจง

๒. วันที่ตรวจยึด/จับกุม เริ่มวันที่ ๒๐ มีนาคม ๒๕๖๒ เวลา ๑๓.๓๐ น. สิ้นสุดวันที่ ๒๐ มีนาคม ๒๕๖๒ เวลา ๑๗.๐๐ น.

๓. สถานที่เกิดเหตุ บริเวณคลองน้ำเวียน ท้องที่ หมู่ที่ ๓ ตำบลคลองขุด อำเภอเมือง จังหวัดสตูล อยู่ในเขต ป่าสงวนแห่งชาติ ป่าเลนตอนที่ ๕ จังหวัดสตูล และในพื้นที่จำแนกเขตการใช้ประโยชน์ที่ดินในพื้นที่ป่าชายเลน ตามมติคณะรัฐมนตรี เมื่อวันที่ ๑๕ ธันวาคม ๒๕๓๐

๔. เจ้าหน้าที่ผู้กล่าวโทษ [redacted]นง เจ้าพนักงานป่าไม้ชำนาญงาน โทรศัพท์ ๐๖๑-๑๗๒๘๗๑๙ สังกัดกรมทรัพยากรทางทะเลและชายฝั่ง

๕. พื้นที่ถูกบุกรุกทำลาย เนื้อที่ ๙ ไร่ ๐ งาน ๙๖ ตารางวา
ตำแหน่งพิกัดจุดเกิดเหตุ (UTM) ๑.ค่าพิกัดแนวราบ (X) ๖๑๙๓๑๓ E ค่าพิกัดแนวดิ่ง (Y) ๗๒๙๙๐๖ N
๒.ค่าพิกัดแนวราบ (X) ๖๑๙๓๒๘ E ค่าพิกัดแนวดิ่ง (Y) ๗๒๙๗๒๓ N
๓.ค่าพิกัดแนวราบ (X) ๖๑๙๒๘๕ E ค่าพิกัดแนวดิ่ง (Y) ๗๒๙๗๑๑ N
๔.ค่าพิกัดแนวราบ (X) ๖๑๙๒๗๔ E ค่าพิกัดแนวดิ่ง (Y) ๗๒๙๗๔๘ N
๕.ค่าพิกัดแนวราบ (X) ๖๑๙๒๕๓ E ค่าพิกัดแนวดิ่ง (Y) ๗๒๙๗๔๔ N
๖.ค่าพิกัดแนวราบ (X) ๖๑๙๒๗๐ E ค่าพิกัดแนวดิ่ง (Y) ๗๒๙๗๙๘ N

มูลค่าความเสียหายของรัฐรวม ๑,๐๙๓,๓๖๙.๒๐ บาท (หนึ่งล้านเก้าหมื่นสามพันสามร้อยหกสิบเก้าบาทยี่สิบสตางค์)

๖. แหล่งข่าว ตามแผนปฏิบัติการทวงคืน(พลิกฟื้น)ผืนป่าชายเลน ประจำปีงบประมาณ พ.ศ.๒๕๖๒ และตามคำสั่งคณะรักษาความสงบแห่งชาติ(คสช.)ที่ ๖๔/๒๕๔๗ ลงวันที่ ๑๔ มิถุนายน พ.ศ.๒๕๕๗,คำสั่ง ฯ(คสช.)๖๖/๒๕๕๗ ลงวันที่ ๑๗ มิถุนายน พ.ศ.๒๕๕๗ และคำสั่ง ฯ(คสช.)ที่ ๑๑/๒๕๕๙ ลงวันที่ ๒๙ มีนาคม ๒๕๕๙

๗. ปัญหาอุปสรรค

๘. ข้อเสนอแนะ

๙. รายการอื่น ๆ
๙.๑ ผู้ต้องหา
๙.๒ ข้อหาในการกระทำผิด

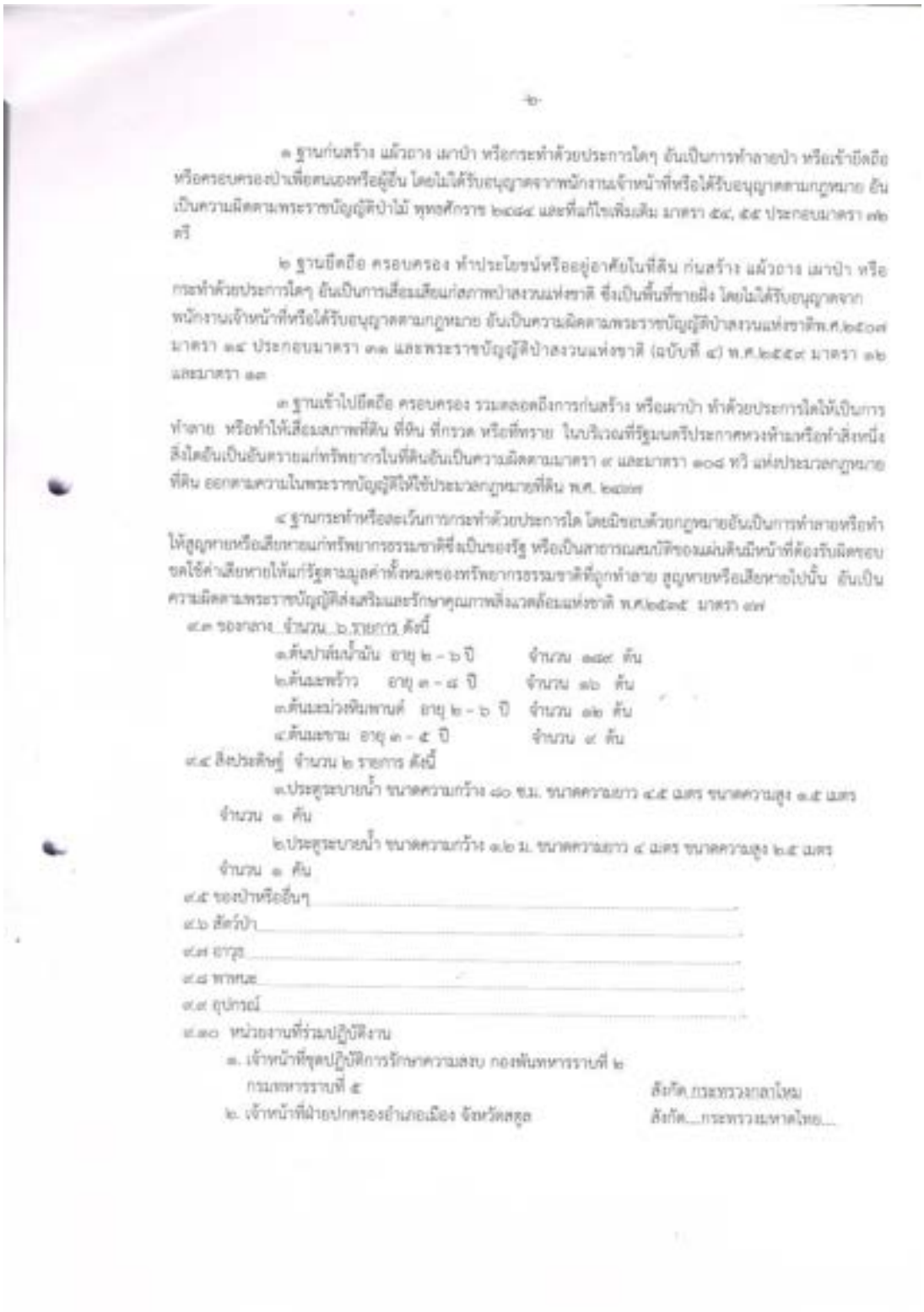

๑ ฐานก่อสร้าง แผ้วถาง เผาป่า หรือกระทำด้วยประการใดๆ อันเป็นการทำลายป่า หรือเข้ายึดถือ หรือครอบครองป่าเพื่อตนเองหรือผู้อื่น โดยไม่ได้รับอนุญาตจากพนักงานเจ้าหน้าที่หรือได้รับอนุญาตตามกฎหมาย อันเป็นความผิดตามพระราชบัญญัติป่าไม้ พุทธศักราช ๒๔๘๔ และที่แก้ไขเพิ่มเติม มาตรา ๕๔, ๕๕ ประกอบมาตรา ๗๒ ตรี

๒ ฐานยึดถือ ครอบครอง ทำประโยชน์หรืออยู่อาศัยในที่ดิน ก่อสร้าง แผ้วถาง เผาป่า หรือกระทำด้วยประการใดๆ อันเป็นการเสื่อมเสียแก่สภาพป่าสงวนแห่งชาติ ซึ่งเป็นพื้นที่ชายฝั่ง โดยไม่ได้รับอนุญาตจากพนักงานเจ้าหน้าที่หรือได้รับอนุญาตตามกฎหมาย อันเป็นความผิดตามพระราชบัญญัติป่าสงวนแห่งชาติ พ.ศ.๒๕๐๗ มาตรา ๑๔ ประกอบมาตรา ๓๑ และพระราชบัญญัติป่าสงวนแห่งชาติ (ฉบับที่ ๔) พ.ศ.๒๕๕๙ มาตรา ๑๒ และมาตรา ๑๓

๓ ฐานเข้าไปยึดถือ ครอบครอง รวมตลอดถึงการก่อสร้าง หรือเผาป่า ทำด้วยประการใดให้เป็นการทำลาย หรือทำให้เสื่อมสภาพที่ดิน ที่ดิน ที่กรวด หรือที่ทราย ในบริเวณที่รัฐมนตรีประกาศหวงห้ามหรือทำสิ่งหนึ่งสิ่งใดอันเป็นอันตรายแก่ทรัพยากรในที่ดินอันเป็นความผิดตามมาตรา ๙ และมาตรา ๑๐๘ ทวิ แห่งประมวลกฎหมายที่ดิน ออกตามความในพระราชบัญญัติให้ใช้ประมวลกฎหมายที่ดิน พ.ศ. ๒๔๙๗

๔ ฐานกระทำหรือละเว้นการกระทำด้วยประการใด โดยมิชอบด้วยกฎหมายอันเป็นการทำลายหรือทำให้สูญหายหรือเสียหายแก่ทรัพยากรธรรมชาติซึ่งเป็นของรัฐ หรือเป็นสาธารณสมบัติของแผ่นดินมีหน้าที่ต้องรับผิดชอบชดใช้ค่าเสียหายให้แก่รัฐตามมูลค่าทั้งหมดของทรัพยากรธรรมชาติที่ถูกทำลาย สูญหายหรือเสียหายไปนั้น อันเป็นความผิดตามพระราชบัญญัติส่งเสริมและรักษาคุณภาพสิ่งแวดล้อมแห่งชาติ พ.ศ.๒๕๓๕ มาตรา ๗๗

๙.๓ ของกลาง จำนวน ๖ รายการ ดังนี้

๑.ต้นปาล์มน้ำมัน อายุ ๒ – ๖ ปี จำนวน ๑๗๕ ต้น
๒.ต้นมะพร้าว อายุ ๓ – ๔ ปี จำนวน ๑๖ ต้น
๓.ต้นมะม่วงหิมพานต์ อายุ ๒ – ๖ ปี จำนวน ๑๒ ต้น
๔.ต้นมะขาม อายุ ๓ – ๕ ปี จำนวน ๙ ต้น

๙.๔ สิ่งประดิษฐ์ จำนวน ๒ รายการ ดังนี้

๑.ประตูระบายน้ำ ขนาดความกว้าง ๑๐ ซม. ขนาดความยาว ๔.๕ เมตร ขนาดความสูง ๑.๕ เมตร จำนวน ๑ ตัน

๒.ประตูระบายน้ำ ขนาดความกว้าง ๑.๒ ม. ขนาดความยาว ๔ เมตร ขนาดความสูง ๒.๕ เมตร จำนวน ๑ ตัน

๙.๕ ของป่าหรืออื่นๆ _____
๙.๖ สัตว์ป่า _____
๙.๗ อาวุธ _____
๙.๘ พาหนะ _____
๙.๙ อุปกรณ์ _____
๙.๑๐ หน่วยงานที่ร่วมปฏิบัติงาน

๑. เจ้าหน้าที่ชุดปฏิบัติการรักษาความสงบ กองพันทหารราบที่ ๒ กรมทหารราบที่ ๕ สังกัด กระทรวงกลาโหม
๒. เจ้าหน้าที่ฝ่ายปกครองอำเภอเมือง จังหวัดสตูล สังกัด กระทรวงมหาดไทย

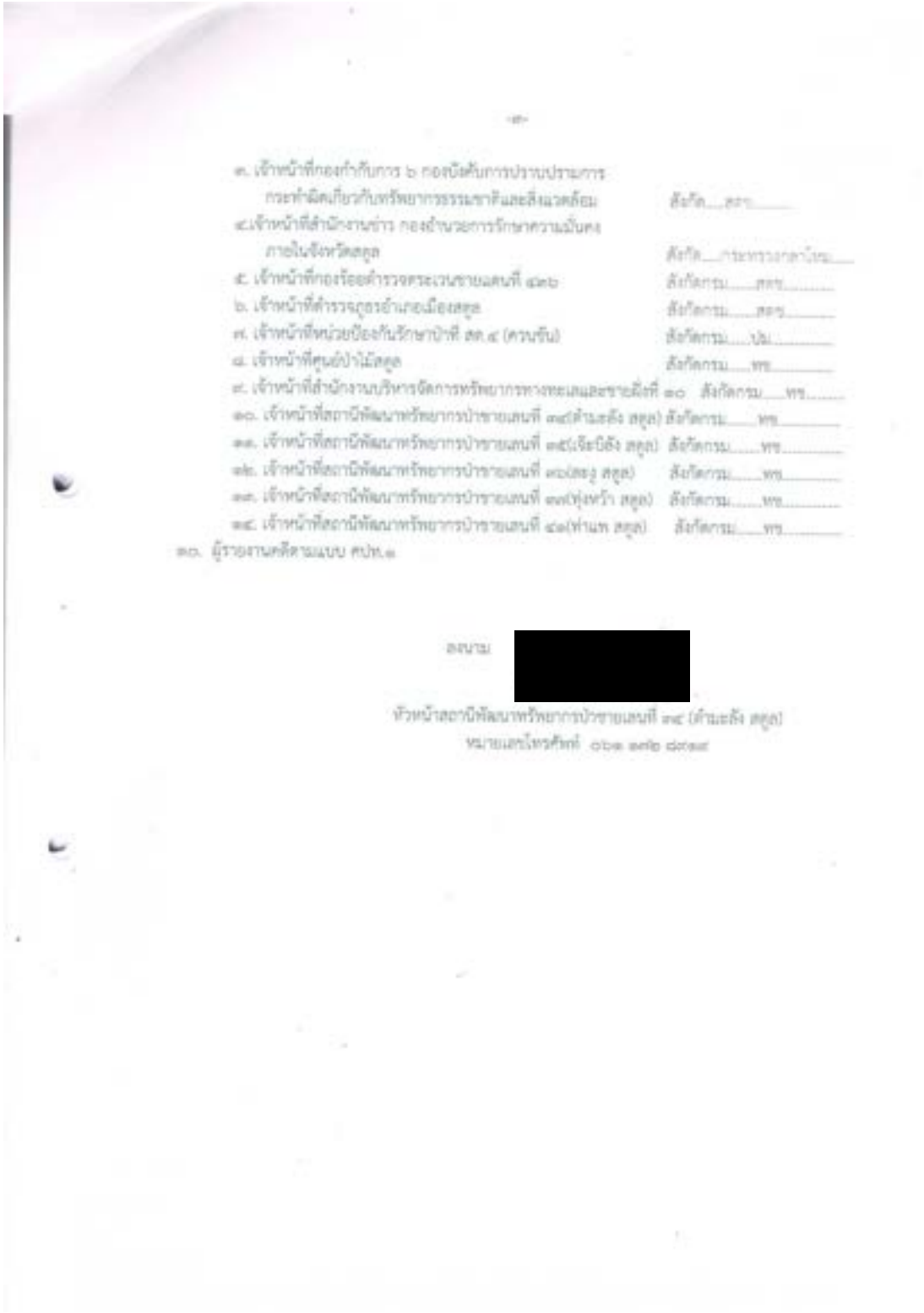

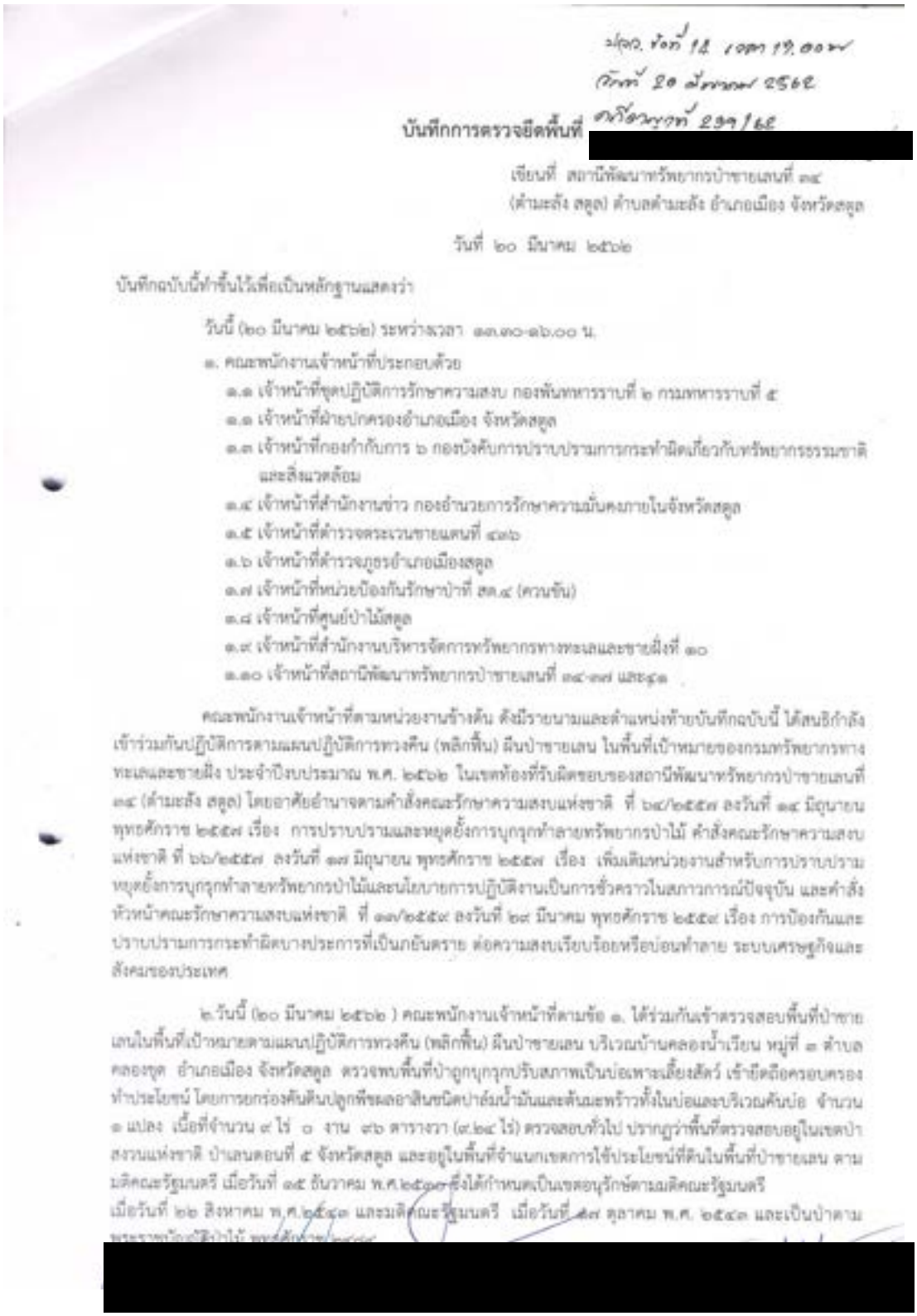

บันทึกการตรวจยึดพื้นที่ [redacted]

เขียนที่ สถานีพัฒนาทรัพยากรป่าชายเลนที่ ๓๔
(ตำมะลัง สตูล) ตำบลตำมะลัง อำเภอเมือง จังหวัดสตูล

วันที่ ๒๐ มีนาคม ๒๕๖๒

บันทึกฉบับนี้ทำขึ้นไว้เพื่อเป็นหลักฐานแสดงว่า

วันนี้ (๒๐ มีนาคม ๒๕๖๒) ระหว่างเวลา ๑๓.๓๐-๑๖.๐๐ น.

๑. คณะพนักงานเจ้าหน้าที่ประกอบด้วย

๑.๑ เจ้าหน้าที่ชุดปฏิบัติการรักษาความสงบ กองพันทหารราบที่ ๒ กรมทหารราบที่ ๕
๑.๒ เจ้าหน้าที่ฝ่ายปกครองอำเภอเมือง จังหวัดสตูล
๑.๓ เจ้าหน้าที่กองกำกับการ ๖ กองบังคับการปราบปรามการกระทำผิดเกี่ยวกับทรัพยากรธรรมชาติและสิ่งแวดล้อม
๑.๔ เจ้าหน้าที่สำนักงานข่าว กองอำนวยการรักษาความมั่นคงภายในจังหวัดสตูล
๑.๕ เจ้าหน้าที่ตำรวจตระเวนชายแดนที่ ๔๓๖
๑.๖ เจ้าหน้าที่ตำรวจภูธรอำเภอเมืองสตูล
๑.๗ เจ้าหน้าที่หน่วยป้องกันรักษาป่าที่ สต.๔ (ควนขัน)
๑.๘ เจ้าหน้าที่ศูนย์ป่าไม้สตูล
๑.๙ เจ้าหน้าที่สำนักงานบริหารจัดการทรัพยากรทางทะเลและชายฝั่งที่ ๑๐
๑.๑๐ เจ้าหน้าที่สถานีพัฒนาทรัพยากรป่าชายเลนที่ ๓๔-๓๗ และ๔๑

คณะพนักงานเจ้าหน้าที่ตามหน่วยงานข้างต้น ดังมีรายนามและตำแหน่งท้ายบันทึกฉบับนี้ ได้ลงชื่อกำลังเข้าร่วมกันปฏิบัติการตามแผนปฏิบัติการทวงคืน (พลิกฟื้น) ผืนป่าชายเลน ในพื้นที่เป้าหมายของกรมทรัพยากรทางทะเลและชายฝั่ง ประจำปีงบประมาณ พ.ศ. ๒๕๖๒ ในเขตท้องที่รับผิดชอบของสถานีพัฒนาทรัพยากรป่าชายเลนที่ ๓๔ (ตำมะลัง สตูล) โดยอาศัยอำนาจตามคำสั่งคณะรักษาความสงบแห่งชาติ ที่ ๖๔/๒๕๕๗ ลงวันที่ ๑๔ มิถุนายน พุทธศักราช ๒๕๕๗ เรื่อง การปราบปรามและหยุดยั้งการบุกรุกทำลายทรัพยากรป่าไม้ คำสั่งคณะรักษาความสงบแห่งชาติ ที่ ๖๖/๒๕๕๗ ลงวันที่ ๑๗ มิถุนายน พุทธศักราช ๒๕๕๗ เรื่อง เพิ่มเติมหน่วยงานสำหรับการปราบปรามหยุดยั้งการบุกรุกทำลายทรัพยากรป่าไม้และนโยบายการปฏิบัติงานเป็นการชั่วคราวในสภาวการณ์ปัจจุบัน และคำสั่งหัวหน้าคณะรักษาความสงบแห่งชาติ ที่ ๑๗/๒๕๕๙ ลงวันที่ ๒๙ มีนาคม พุทธศักราช ๒๕๕๙ เรื่อง การป้องกันและปราบปรามการกระทำผิดบางประการที่เป็นภยันตราย ต่อความสงบเรียบร้อยหรือบ่อนทำลาย ระบบเศรษฐกิจและสังคมของประเทศ

๒.วันนี้ (๒๐ มีนาคม ๒๕๖๒) คณะพนักงานเจ้าหน้าที่ตามข้อ ๑. ได้ร่วมกันเข้าตรวจสอบพื้นที่ป่าชายเลนในพื้นที่เป้าหมายตามแผนปฏิบัติการทวงคืน (พลิกฟื้น) ผืนป่าชายเลน บริเวณบ้านคลองน้ำเรียน หมู่ที่ ๑ ตำบลคลองขุด อำเภอเมือง จังหวัดสตูล ตรวจพบพื้นที่ป่าถูกบุกรุกปรับสภาพเป็นบ่อเพาะเลี้ยงสัตว์ เข้ายึดถือครอบครองทำประโยชน์ โดยการยกร่องคันดินปลูกพืชผลอาสินชนิดปาล์มน้ำมันและต้นมะพร้าวทั้งในบ่อและบริเวณคันบ่อ จำนวน ๑ แปลง เนื้อที่จำนวน ๙ ไร่ ๐ งาน ๙๖ ตารางวา (๙.๒๔ ไร่) ตรวจสอบทั่วไป ปรากฏว่าพื้นที่ตรวจสอบอยู่ในเขตป่าสงวนแห่งชาติ ป่าสตูลตอนที่ ๕ จังหวัดสตูล และอยู่ในพื้นที่จำแนกเขตการใช้ประโยชน์ที่ดินในพื้นที่ป่าชายเลน ตามมติคณะรัฐมนตรี เมื่อวันที่ ๑๕ ธันวาคม พ.ศ.๒๕๔๐ ซึ่งได้กำหนดเป็นเขตอนุรักษ์ตามมติคณะรัฐมนตรี เมื่อวันที่ ๒๒ สิงหาคม พ.ศ.๒๕๔๑ และมติคณะรัฐมนตรี เมื่อวันที่ ๑๗ ตุลาคม พ.ศ. ๒๕๔๑ และเป็นป่าตามพระราชบัญญัติป่าไม้ พุทธศักราช ๒๔๘๔

[redacted]

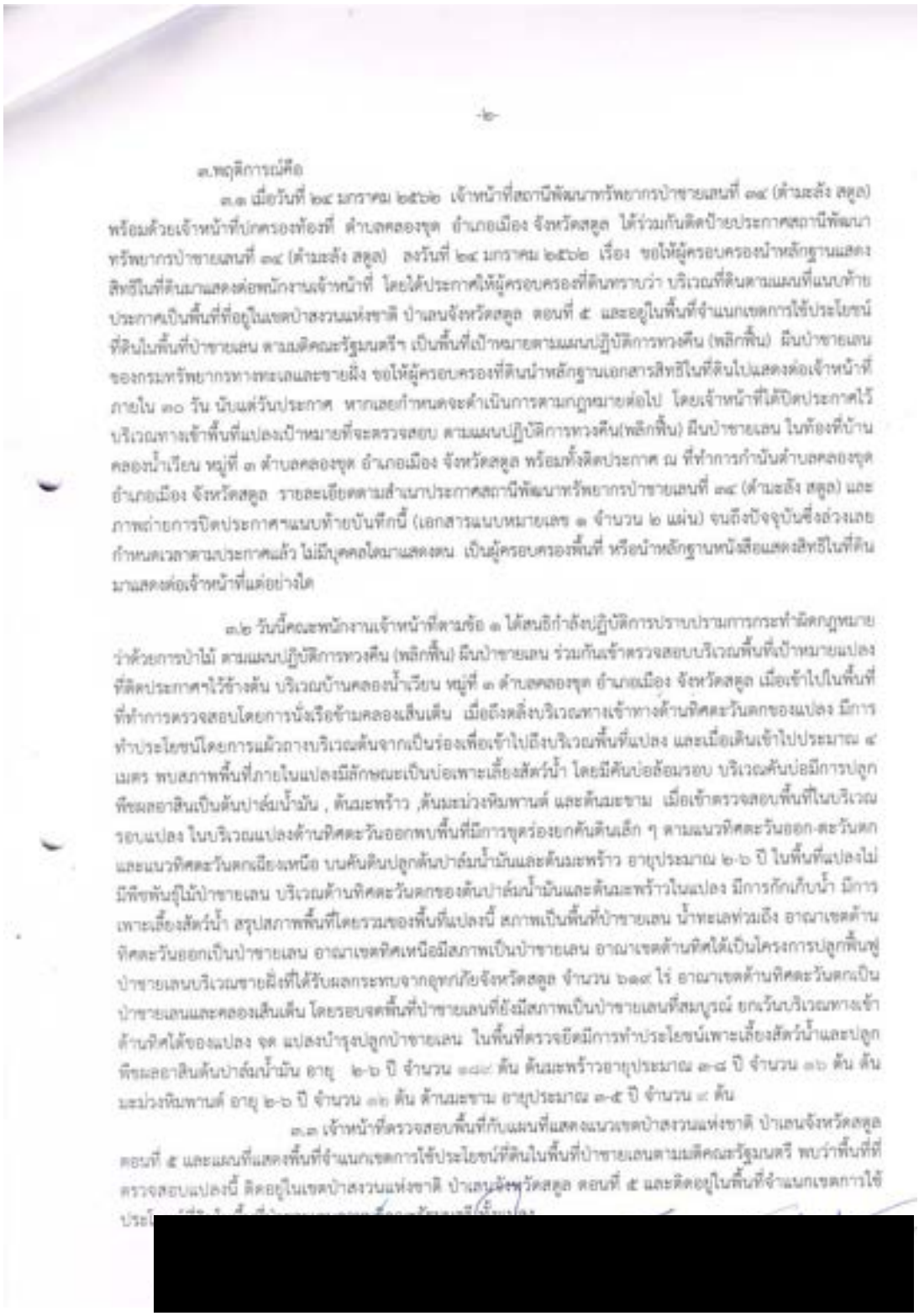

-๒-

๓.พฤติการณ์คือ

๓.๑ เมื่อวันที่ ๒๔ มกราคม ๒๕๖๒ เจ้าหน้าที่สถานีพัฒนาทรัพยากรป่าชายเลนที่ ๓๔ (ด้านละลัง สตูล) พร้อมด้วยเจ้าหน้าที่ปกครองท้องที่ ตำบลคลองขุด อำเภอเมือง จังหวัดสตูล ได้ร่วมกันติดป้ายประกาศสถานีพัฒนาทรัพยากรป่าชายเลนที่ ๓๔ (ด้านละลัง สตูล) ลงวันที่ ๒๔ มกราคม ๒๕๖๒ เรื่อง ขอให้ผู้ครอบครองนำหลักฐานแสดงสิทธิในที่ดินมาแสดงต่อพนักงานเจ้าหน้าที่ โดยได้ประกาศให้ผู้ครอบครองที่ดินทราบว่า บริเวณที่ดินตามแผนที่แนบท้ายประกาศเป็นพื้นที่ที่อยู่ในเขตป่าสงวนแห่งชาติ ป่าเลนจังหวัดสตูล ตอนที่ ๕ และอยู่ในพื้นที่จำแนกเขตการใช้ประโยชน์ที่ดินในพื้นที่ป่าชายเลน ตามมติคณะรัฐมนตรี ฯ เป็นพื้นที่เป้าหมายตามแผนปฏิบัติการทวงคืน (พลิกฟื้น) ผืนป่าชายเลนของกรมทรัพยากรทางทะเลและชายฝั่ง ขอให้ผู้ครอบครองที่ดินนำหลักฐานเอกสารสิทธิในที่ดินไปแสดงต่อเจ้าหน้าที่ภายใน ๓๐ วัน นับแต่วันประกาศ หากเลยกำหนดจะดำเนินการตามกฎหมายต่อไป โดยเจ้าหน้าที่ได้ปิดประกาศไว้บริเวณทางเข้าพื้นที่แปลงเป้าหมายที่จะตรวจสอบ ตามแผนปฏิบัติการทวงคืน(พลิกฟื้น) ผืนป่าชายเลน ในท้องที่บ้านคลองน้ำเวียน หมู่ที่ ๓ ตำบลคลองขุด อำเภอเมือง จังหวัดสตูล พร้อมทั้งติดประกาศ ณ ที่ทำการกำนันตำบลคลองขุด อำเภอเมือง จังหวัดสตูล รายละเอียดตามสำเนาประกาศสถานีพัฒนาทรัพยากรป่าชายเลนที่ ๓๔ (ด้านละลัง สตูล) และภาพถ่ายการปิดประกาศฯแนบท้ายบันทึกนี้ (เอกสารแนบหมายเลข ๑ จำนวน ๒ แผ่น) จนถึงปัจจุบันซึ่งล่วงเลยกำหนดเวลาตามประกาศแล้ว ไม่มีบุคคลใดมาแสดงตน เป็นผู้ครอบครองพื้นที่ หรือนำหลักฐานหนังสือแสดงสิทธิในที่ดินมาแสดงต่อเจ้าหน้าที่แต่อย่างใด

๓.๒ วันนี้คณะพนักงานเจ้าหน้าที่ตามข้อ ๑ ได้สนธิกำลังปฏิบัติการปราบปรามการกระทำผิดกฎหมายว่าด้วยการป่าไม้ ตามแผนปฏิบัติการทวงคืน (พลิกฟื้น) ผืนป่าชายเลน ร่วมกันเข้าตรวจสอบบริเวณพื้นที่เป้าหมายแปลงที่ติดประกาศฯไว้ข้างต้น บริเวณบ้านคลองน้ำเวียน หมู่ที่ ๓ ตำบลคลองขุด อำเภอเมือง จังหวัดสตูล เมื่อเข้าไปในพื้นที่ที่ทำการตรวจสอบโดยการนั่งเรือเข้ามาคลองเส้นเดิน เมื่อถึงคลองบริเวณทางเข้าทางด้านทิศตะวันตกของแปลง มีการทำประโยชน์โดยการแผ้วถางบริเวณต้นจากเป็นร่องเพื่อเข้าไปถึงบริเวณพื้นที่แปลง และเมื่อเดินเข้าไปประมาณ ๔ เมตร พบสภาพพื้นที่ภายในแปลงมีลักษณะเป็นบ่อเพาะเลี้ยงสัตว์น้ำ โดยมีคันบ่อล้อมรอบ บริเวณคันบ่อมีการปลูกพืชผลอาสินเป็นต้นปาล์มน้ำมัน , ต้นมะพร้าว ,ต้นมะม่วงหิมพานต์ และต้นมะขาม เมื่อเข้าตรวจสอบพื้นที่ในบริเวณรอบแปลง ในบริเวณแปลงด้านทิศตะวันออกพบพื้นที่มีการขุดร่องยกคันดินเล็ก ๆ ตามแนวทิศตะวันออก-ตะวันตก และแนวทิศตะวันตกเฉียงเหนือ บนคันดินปลูกต้นปาล์มน้ำมันและต้นมะพร้าว อายุประมาณ ๒-๖ ปี ในพื้นที่แปลงไม่มีพืชพันธุ์ไม้ป่าชายเลน บริเวณด้านทิศตะวันตกของต้นปาล์มน้ำมันและต้นมะพร้าวในแปลง มีการกักเก็บน้ำ มีการเพาะเลี้ยงสัตว์น้ำ สรุปสภาพพื้นที่โดยรวมของพื้นที่แปลงนี้ สภาพเป็นพื้นที่ป่าชายเลน น้ำทะเลท่วมถึง อาณาเขตด้านทิศตะวันออกเป็นป่าชายเลน อาณาเขตทิศเหนือมีสภาพเป็นป่าชายเลน อาณาเขตด้านทิศใต้เป็นโครงการปลูกฟื้นฟูป่าชายเลนบริเวณชายฝั่งที่ได้รับผลกระทบจากอุทกภัยจังหวัดสตูล จำนวน ๖๑๙ ไร่ อาณาเขตด้านทิศตะวันตกเป็นป่าชายเลนและคลองเส้นเดิน โดยรอบจดพื้นที่ป่าชายเลนที่ยังมีสภาพเป็นป่าชายเลนที่สมบูรณ์ ยกเว้นบริเวณทางเข้าด้านทิศใต้ของแปลง จด แปลงบำรุงปลูกป่าชายเลน ในพื้นที่ตรวจยึดมีการทำประโยชน์เพาะเลี้ยงสัตว์น้ำและปลูกพืชผลอาสินต้นปาล์มน้ำมัน อายุ ๒-๖ ปี จำนวน ๑๐๙ ต้น ต้นมะพร้าวอายุประมาณ ๓-๔ ปี จำนวน ๑๖ ต้น ต้นมะม่วงหิมพานต์ อายุ ๒-๖ ปี จำนวน ๑๖ ต้น ต้นมะขาม อายุประมาณ ๓-๕ ปี จำนวน ๙ ต้น

๓.๓ เจ้าหน้าที่ตรวจสอบพื้นที่กับแผนที่แสดงแนวเขตป่าสงวนแห่งชาติ ป่าเลนจังหวัดสตูล ตอนที่ ๕ และแผนที่แสดงพื้นที่จำแนกเขตการใช้ประโยชน์ที่ดินในพื้นที่ป่าชายเลนตามมติคณะรัฐมนตรี พบว่าพื้นที่ที่ตรวจสอบแปลงนี้ ติดอยู่ในเขตป่าสงวนแห่งชาติ ป่าเลนจังหวัดสตูล ตอนที่ ๕ และติดอยู่ในพื้นที่จำแนกเขตการใช้ประโ[redacted]

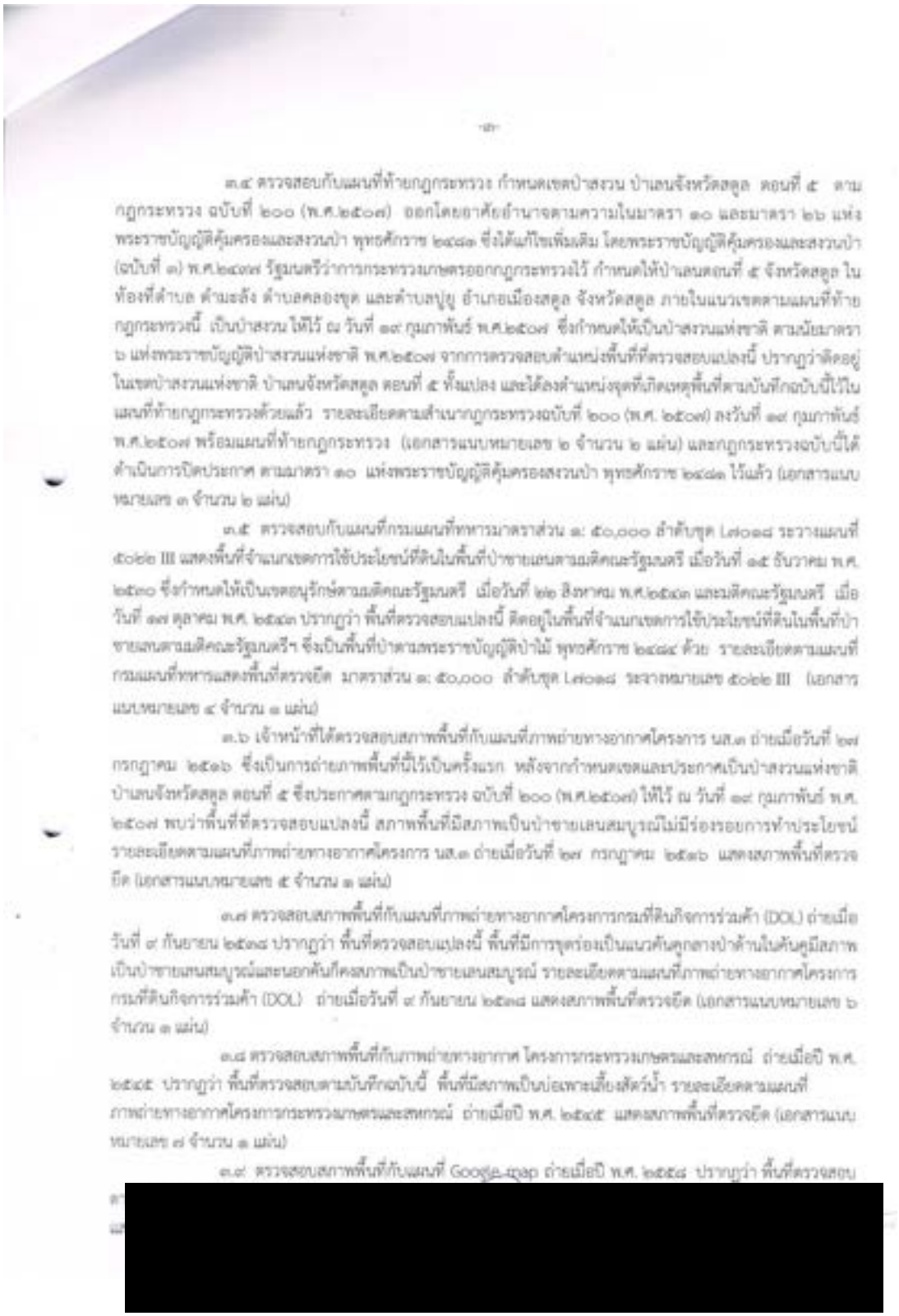

๓.๔ ตรวจสอบกับแผนที่ท้ายกฎกระทรวง กำหนดเขตป่าสงวน ป่าเลนจังหวัดสตูล ตอนที่ ๕ ตามกฎกระทรวง ฉบับที่ ๒๐๐ (พ.ศ.๒๕๐๗) ออกโดยอาศัยอำนาจตามความในมาตรา ๑๐ และมาตรา ๒๖ แห่งพระราชบัญญัติคุ้มครองและสงวนป่า พุทธศักราช ๒๔๘๓ ซึ่งได้แก้ไขเพิ่มเติม โดยพระราชบัญญัติคุ้มครองและสงวนป่า (ฉบับที่ ๓) พ.ศ.๒๔๙๗ รัฐมนตรีว่าการกระทรวงเกษตรออกกฎกระทรวงไว้ กำหนดให้ป่าเลนตอนที่ ๕ จังหวัดสตูล ในท้องที่ตำบล ตำมะลัง ตำบลคลองขุด และตำบลปูยู อำเภอเมืองสตูล จังหวัดสตูล ภายในแนวเขตตามแผนที่ท้ายกฎกระทรวงนี้ เป็นป่าสงวน ให้ไว้ ณ วันที่ ๑๙ กุมภาพันธ์ พ.ศ.๒๕๐๗ ซึ่งกำหนดให้เป็นป่าสงวนแห่งชาติ ตามมัยมาตรา ๖ แห่งพระราชบัญญัติป่าสงวนแห่งชาติ พ.ศ.๒๕๐๗ จากการตรวจสอบตำแหน่งพื้นที่ที่ตรวจสอบแปลงนี้ ปรากฏว่าตั้งอยู่ในเขตป่าสงวนแห่งชาติ ป่าเลนจังหวัดสตูล ตอนที่ ๕ ทั้งแปลง และได้ลงตำแหน่งจุดที่เกิดเหตุพื้นที่ตามบันทึกฉบับนี้ไว้ในแผนที่ท้ายกฎกระทรวงด้วยแล้ว รายละเอียดตามสำเนากฎกระทรวงฉบับที่ ๒๐๐ (พ.ศ. ๒๕๐๗) ลงวันที่ ๑๙ กุมภาพันธ์ พ.ศ.๒๕๐๗ พร้อมแผนที่ท้ายกฎกระทรวง (เอกสารแนบหมายเลข ๒ จำนวน ๒ แผ่น) และกฎกระทรวงฉบับนี้ได้ดำเนินการโดยประกาศ ตามมาตรา ๑๐ แห่งพระราชบัญญัติคุ้มครองสงวนป่า พุทธศักราช ๒๔๘๓ ไว้แล้ว (เอกสารแนบหมายเลข ๓ จำนวน ๒ แผ่น)

๓.๕ ตรวจสอบกับแผนที่กรมแผนที่ทหารมาตราส่วน ๑: ๕๐,๐๐๐ ลำดับชุด L๗๐๑๘ ระวางแผนที่ ๕๐๒๒ III แสดงพื้นที่จำแนกเขตการใช้ประโยชน์ที่ดินในพื้นที่ป่าชายเลนตามมติคณะรัฐมนตรี เมื่อวันที่ ๑๕ ธันวาคม พ.ศ. ๒๕๓๐ ซึ่งกำหนดให้เป็นเขตอนุรักษ์ตามมติคณะรัฐมนตรี เมื่อวันที่ ๒๒ สิงหาคม พ.ศ.๒๕๔๓ และมติคณะรัฐมนตรี เมื่อวันที่ ๑๗ ตุลาคม พ.ศ. ๒๕๔๓ ปรากฏว่า พื้นที่ตรวจสอบแปลงนี้ ตั้งอยู่ในพื้นที่จำแนกเขตการใช้ประโยชน์ที่ดินในพื้นที่ป่าชายเลนตามมติคณะรัฐมนตรีฯ ซึ่งเป็นพื้นที่ป่าตามพระราชบัญญัติป่าไม้ พุทธศักราช ๒๔๘๔ ด้วย รายละเอียดตามแผนที่กรมแผนที่ทหารแสดงพื้นที่ตรวจยึด มาตราส่วน ๑: ๕๐,๐๐๐ ลำดับชุด L๗๐๑๘ ระวางหมายเลข ๕๐๒๒ III (เอกสารแนบหมายเลข ๔ จำนวน ๑ แผ่น)

๓.๖ เจ้าหน้าที่ได้ตรวจสอบสภาพพื้นที่กับแผนที่ภาพถ่ายทางอากาศโครงการ นส.๓ ถ่ายเมื่อวันที่ ๒๗ กรกฎาคม ๒๕๑๖ ซึ่งเป็นการถ่ายภาพพื้นที่นี้ไว้เป็นครั้งแรก หลังจากกำหนดเขตและประกาศเป็นป่าสงวนแห่งชาติ ป่าเลนจังหวัดสตูล ตอนที่ ๕ ซึ่งประกาศตามกฎกระทรวง ฉบับที่ ๒๐๐ (พ.ศ.๒๕๐๗) ให้ไว้ ณ วันที่ ๑๙ กุมภาพันธ์ พ.ศ. ๒๕๐๗ พบว่าพื้นที่ที่ตรวจสอบแปลงนี้ สภาพพื้นที่มีสภาพเป็นป่าชายเลนสมบูรณ์ไม่มีร่องรอยการทำประโยชน์ รายละเอียดตามแผนที่ภาพถ่ายทางอากาศโครงการ นส.๓ ถ่ายเมื่อวันที่ ๒๗ กรกฎาคม ๒๕๑๖ แสดงสภาพพื้นที่ตรวจยึด (เอกสารแนบหมายเลข ๕ จำนวน ๑ แผ่น)

๓.๗ ตรวจสอบสภาพพื้นที่กับแผนที่ภาพถ่ายทางอากาศโครงการกรมที่ดินกิจการร่วมค้า (DOL) ถ่ายเมื่อวันที่ ๙ กันยายน ๒๕๓๘ ปรากฏว่า พื้นที่ตรวจสอบแปลงนี้ พื้นที่มีการขุดร่องเป็นแนวคันคูกลางป่าด้านในคันคูมีสภาพเป็นป่าชายเลนสมบูรณ์และนอกคันคีคสภาพเป็นป่าชายเลนสมบูรณ์ รายละเอียดตามแผนที่ภาพถ่ายทางอากาศโครงการกรมที่ดินกิจการร่วมค้า (DOL) ถ่ายเมื่อวันที่ ๙ กันยายน ๒๕๓๘ แสดงสภาพพื้นที่ตรวจยึด (เอกสารแนบหมายเลข ๖ จำนวน ๑ แผ่น)

๓.๘ ตรวจสอบสภาพพื้นที่กับภาพถ่ายทางอากาศ โครงการกระทรวงเกษตรและสหกรณ์ ถ่ายเมื่อปี พ.ศ. ๒๕๔๕ ปรากฏว่า พื้นที่ตรวจสอบตามบันทึกฉบับนี้ พื้นที่มีสภาพเป็นบ่อเพาะเลี้ยงสัตว์น้ำ รายละเอียดตามแผนที่ภาพถ่ายทางอากาศโครงการกระทรวงเกษตรและสหกรณ์ ถ่ายเมื่อปี พ.ศ. ๒๕๔๕ แสดงสภาพพื้นที่ตรวจยึด (เอกสารแนบหมายเลข ๗ จำนวน ๑ แผ่น)

๓.๙ ตรวจสอบสภาพพื้นที่กับแผนที่ Google earth ถ่ายเมื่อปี พ.ศ. ๒๕๕๘ ปรากฏว่า พื้นที่ตรวจสอบ

[redacted]

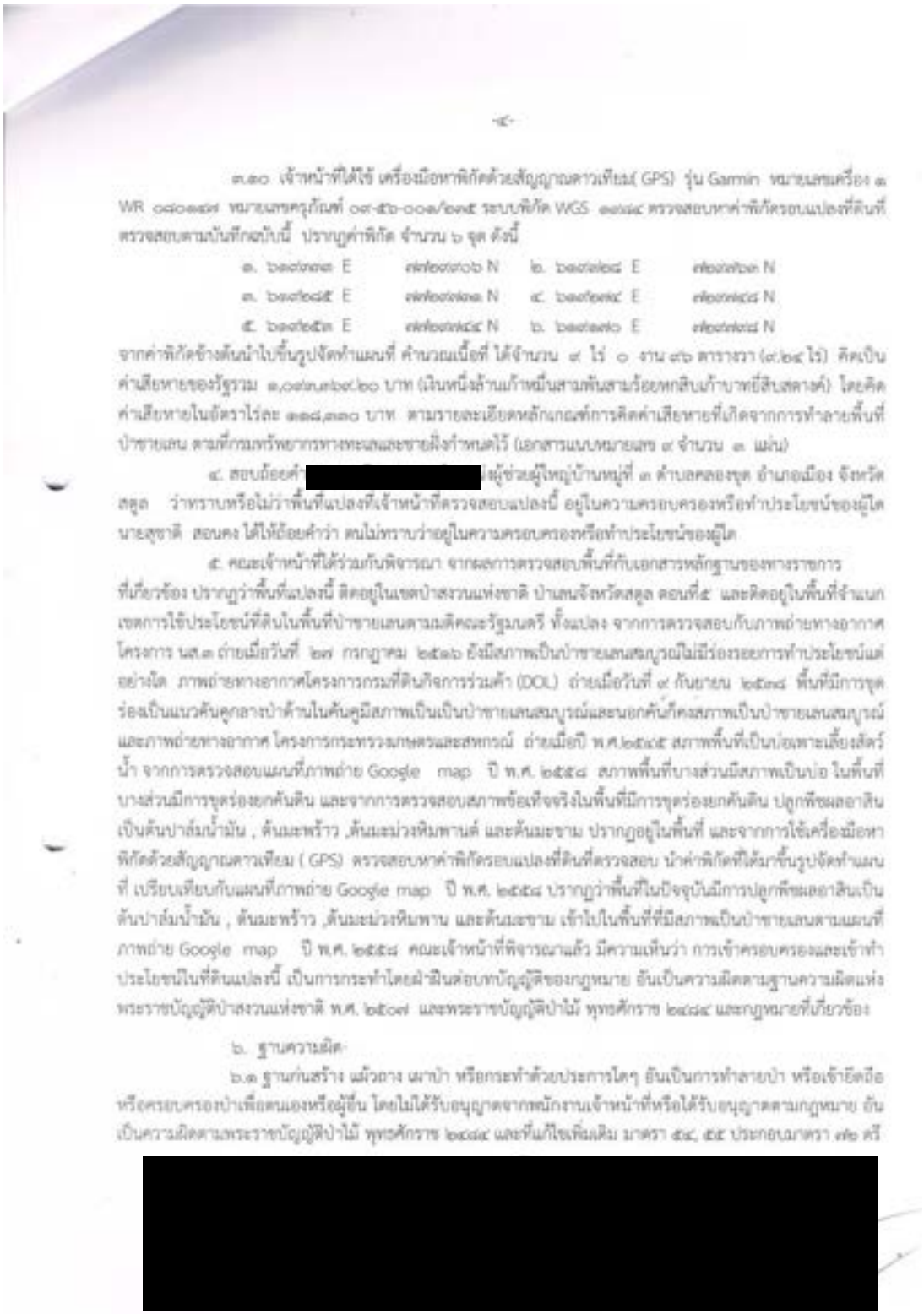

-๔-

๓.๑๐ เจ้าหน้าที่ได้ใช้ เครื่องมือหาพิกัดด้วยสัญญาณดาวเทียม(GPS) รุ่น Garmin หมายเลขเครื่อง ๑ WR ๐๘๐๑๔๗ หมายเลขครุภัณฑ์ ๐๙-๕๖-๐๐๑/๒๓๕ ระบบพิกัด WGS ๑๙๘๔ ตรวจสอบหาค่าพิกัดรอบแปลงที่ดินที่ตรวจสอบตามบันทึกฉบับนี้ ปรากฏค่าพิกัด จำนวน ๖ จุด ดังนี้

๑. ๖๑๙๓๓๓ E	๗๗๒๙๙๐๖ N	๒. ๖๑๙๓๒๘ E	๗๒๙๗๖๓ N
๓. ๖๑๙๒๘๕ E	๗๗๒๙๗๑๑ N	๔. ๖๑๙๒๗๔ E	๗๒๙๗๔๘ N
๕. ๖๑๙๒๕๓ E	๗๗๒๙๗๔๔ N	๖. ๖๑๙๒๗๐ E	๗๒๙๗๙๘ N

จากค่าพิกัดข้างต้นนำไปขึ้นรูปจัดทำแผนที่ คำนวณเนื้อที่ ได้จำนวน ๙ ไร่ ๐ งาน ๙๖ ตารางวา (๙.๒๔ ไร่) คิดเป็นค่าเสียหายของรัฐรวม ๑,๐๙๓,๓๖๙.๒๐ บาท (เงินหนึ่งล้านเก้าหมื่นสามพันสามร้อยหกสิบเก้าบาทยี่สิบสตางค์) โดยคิดค่าเสียหายในอัตราไร่ละ ๑๑๘,๓๓๐ บาท ตามรายละเอียดหลักเกณฑ์การคิดค่าเสียหายที่เกิดจากการทำลายพื้นที่ป่าชายเลน ตามที่กรมทรัพยากรทางทะเลและชายฝั่งกำหนดไว้ (เอกสารแนบหมายเลข ๙ จำนวน ๓ แผ่น)

๔. สอบถ้อยคำ [redacted] ผู้ช่วยผู้ใหญ่บ้านหมู่ที่ ๓ ตำบลคลองขุด อำเภอเมือง จังหวัดสตูล ว่าทราบหรือไม่ว่าพื้นที่แปลงที่เจ้าหน้าที่ตรวจสอบแปลงนี้ อยู่ในความครอบครองหรือทำประโยชน์ของผู้ใด นายสุชาติ สอนคง ได้ให้ถ้อยคำว่า ตนไม่ทราบว่าอยู่ในความครอบครองหรือทำประโยชน์ของผู้ใด

๕. คณะเจ้าหน้าที่ได้ร่วมกันพิจารณา จากผลการตรวจสอบพื้นที่กับเอกสารหลักฐานของทางราชการที่เกี่ยวข้อง ปรากฏว่าพื้นที่แปลงนี้ ติดอยู่ในเขตป่าสงวนแห่งชาติ ป่าเลนจังหวัดสตูล ตอนที่๕ และติดอยู่ในพื้นที่จำแนกเขตการใช้ประโยชน์ที่ดินในพื้นที่ป่าชายเลนตามมติคณะรัฐมนตรี ทั้งแปลง จากการตรวจสอบกับภาพถ่ายทางอากาศโครงการ นส.๓ ถ่ายเมื่อวันที่ ๒๗ กรกฎาคม ๒๕๑๖ ยังมีสภาพเป็นป่าชายเลนสมบูรณ์ไม่มีร่องรอยการทำประโยชน์แต่อย่างใด ภาพถ่ายทางอากาศโครงการกรมที่ดินกิจการร่วมค้า (DOL) ถ่ายเมื่อวันที่ ๙ กันยายน ๒๕๓๘ พื้นที่มีการขุดร่องเป็นแนวคันคูกลางป่าด้านในคันคูมีสภาพเป็นเป็นป่าชายเลนสมบูรณ์และนอกคันก็คงสภาพเป็นป่าชายเลนสมบูรณ์และภาพถ่ายทางอากาศ โครงการกระทรวงเกษตรและสหกรณ์ ถ่ายเมื่อปี พ.ศ.๒๕๔๕ สภาพพื้นที่เป็นบ่อเพาะเลี้ยงสัตว์น้ำ จากการตรวจสอบแผนที่ภาพถ่าย Google map ปี พ.ศ. ๒๕๕๘ สภาพพื้นที่บางส่วนมีสภาพเป็นบ่อ ในพื้นที่บางส่วนมีการขุดร่องยกคันดิน และจากการตรวจสอบสภาพข้อเท็จจริงในพื้นที่มีการขุดร่องยกคันดิน ปลูกพืชผลอาสินเป็นต้นปาล์มน้ำมัน , ต้นมะพร้าว ,ต้นมะม่วงหิมพานต์ และต้นมะขาม ปรากฏอยู่ในพื้นที่ และจากการใช้เครื่องมือหาพิกัดด้วยสัญญาณดาวเทียม (GPS) ตรวจสอบหาค่าพิกัดรอบแปลงที่ดินที่ตรวจสอบ นำค่าพิกัดที่ได้มาขึ้นรูปจัดทำแผนที่ เปรียบเทียบกับแผนที่ภาพถ่าย Google map ปี พ.ศ. ๒๕๕๘ ปรากฏว่าพื้นที่ในปัจจุบันมีการปลูกพืชผลอาสินเป็นต้นปาล์มน้ำมัน , ต้นมะพร้าว ,ต้นมะม่วงหิมพาน และต้นมะขาม เข้าไปในพื้นที่ที่มีสภาพเป็นป่าชายเลนตามแผนที่ภาพถ่าย Google map ปี พ.ศ. ๒๕๕๘ คณะเจ้าหน้าที่พิจารณาแล้ว มีความเห็นว่า การเข้าครอบครองและเข้าทำประโยชน์ในที่ดินแปลงนี้ เป็นการกระทำโดยฝ่าฝืนต่อบทบัญญัติของกฎหมาย อันเป็นความผิดตามฐานความผิดแห่งพระราชบัญญัติป่าสงวนแห่งชาติ พ.ศ. ๒๕๐๗ และพระราชบัญญัติป่าไม้ พุทธศักราช ๒๔๘๔ และกฎหมายที่เกี่ยวข้อง

๖. ฐานความผิด

๖.๑ ฐานก่อสร้าง แผ้วถาง เผาป่า หรือกระทำด้วยประการใดๆ อันเป็นการทำลายป่า หรือเข้ายึดถือหรือครอบครองป่าเพื่อตนเองหรือผู้อื่น โดยไม่ได้รับอนุญาตจากพนักงานเจ้าหน้าที่หรือได้รับอนุญาตตามกฎหมาย อันเป็นความผิดตามพระราชบัญญัติป่าไม้ พุทธศักราช ๒๔๘๔ และที่แก้ไขเพิ่มเติม มาตรา ๕๔, ๕๕ ประกอบมาตรา ๗๒ ตรี

[redacted]

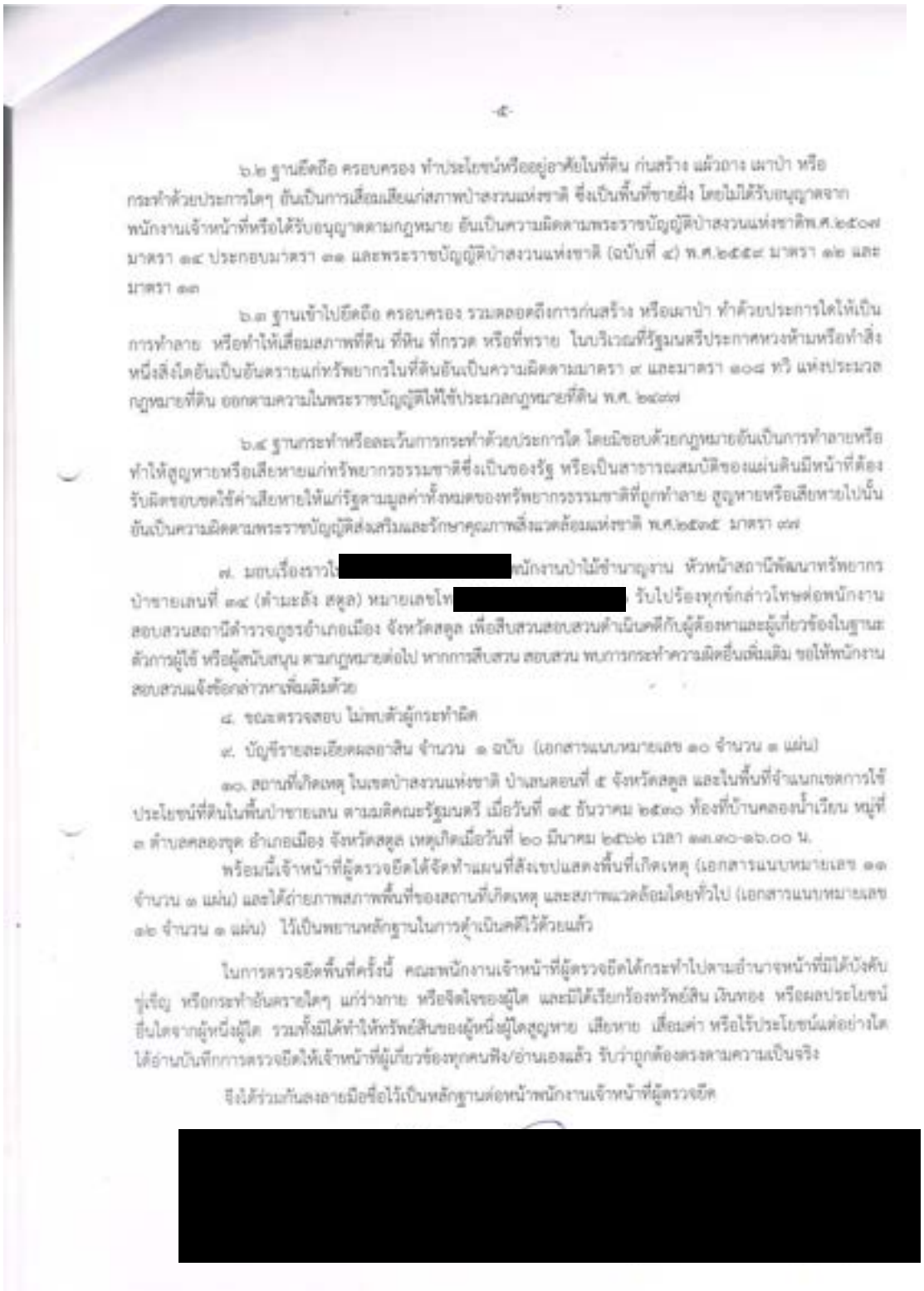

-๕-

๖.๒ ฐานยึดถือ ครอบครอง ทำประโยชน์หรืออยู่อาศัยในที่ดิน ก่อสร้าง แผ้วถาง เผาป่า หรือกระทำด้วยประการใดๆ อันเป็นการเสื่อมเสียแก่สภาพป่าสงวนแห่งชาติ ซึ่งเป็นพื้นที่ชายฝั่ง โดยไม่ได้รับอนุญาตจากพนักงานเจ้าหน้าที่หรือได้รับอนุญาตตามกฎหมาย อันเป็นความผิดตามพระราชบัญญัติป่าสงวนแห่งชาติพ.ศ.๒๕๐๗ มาตรา ๑๔ ประกอบมาตรา ๓๑ และพระราชบัญญัติป่าสงวนแห่งชาติ (ฉบับที่ ๔) พ.ศ.๒๕๕๔ มาตรา ๑๒ และมาตรา ๑๓

๖.๓ ฐานเข้าไปยึดถือ ครอบครอง รวมตลอดถึงการก่อสร้าง หรือเผาป่า ทำด้วยประการใดให้เป็นการทำลาย หรือทำให้เสื่อมสภาพที่ดิน ที่หิน ที่กรวด หรือที่ทราย ในบริเวณที่รัฐมนตรีประกาศหวงห้ามหรือทำสิ่งหนึ่งสิ่งใดอันเป็นอันตรายแก่ทรัพยากรในที่ดินอันเป็นความผิดตามมาตรา ๙ และมาตรา ๑๐๘ ทวิ แห่งประมวลกฎหมายที่ดิน ออกตามความในพระราชบัญญัติให้ใช้ประมวลกฎหมายที่ดิน พ.ศ. ๒๔๗๗

๖.๔ ฐานกระทำหรือละเว้นการกระทำด้วยประการใด โดยมิชอบด้วยกฎหมายอันเป็นการทำลายหรือทำให้สูญหายหรือเสียหายแก่ทรัพยากรธรรมชาติซึ่งเป็นของรัฐ หรือเป็นสาธารณสมบัติของแผ่นดินมีหน้าที่ต้องรับผิดชอบชดใช้ค่าเสียหายให้แก่รัฐตามมูลค่าทั้งหมดของทรัพยากรธรรมชาติที่ถูกทำลาย สูญหายหรือเสียหายไปนั้น อันเป็นความผิดตามพระราชบัญญัติส่งเสริมและรักษาคุณภาพสิ่งแวดล้อมแห่งชาติ พ.ศ.๒๕๓๕ มาตรา ๗๗

๗. มอบเรื่องราวไ[redacted]นักงานป่าไม้จำนวนงาน หัวหน้าสถานีพัฒนาทรัพยากรป่าชายเลนที่ ๓๔ (ตำมะลัง สตูล) หมายเลขโท[redacted] รับไปร้องทุกข์กล่าวโทษต่อพนักงานสอบสวนสถานีตำรวจภูธรอำเภอเมือง จังหวัดสตูล เพื่อสืบสวนสอบสวนดำเนินคดีกับผู้ต้องหาและผู้เกี่ยวข้องในฐานะตัวการผู้ใช้ หรือผู้สนับสนุน ตามกฎหมายต่อไป หากการสืบสวน สอบสวน พบการกระทำความผิดอื่นเพิ่มเติม ขอให้พนักงานสอบสวนแจ้งข้อกล่าวหาเพิ่มเติมด้วย

๘. ขณะตรวจสอบ ไม่พบตัวผู้กระทำผิด

๙. บัญชีรายละเอียดผลอาสิน จำนวน ๑ ฉบับ (เอกสารแนบหมายเลข ๑๐ จำนวน ๑ แผ่น)

๑๐. สถานที่เกิดเหตุ ในเขตป่าสงวนแห่งชาติ ป่าแสนตอนที่ ๕ จังหวัดสตูล และในพื้นที่จำแนกเขตการใช้ประโยชน์ที่ดินในพื้นป่าชายเลน ตามมติคณะรัฐมนตรี เมื่อวันที่ ๑๕ ธันวาคม ๒๕๓๐ ท้องที่บ้านคลองน้ำเวียน หมู่ที่ ๓ ตำบลคลองขุด อำเภอเมือง จังหวัดสตูล เหตุเกิดเมื่อวันที่ ๒๐ มีนาคม ๒๕๖๒ เวลา ๑๓.๓๐-๑๖.๐๐ น.

พร้อมนี้เจ้าหน้าที่ผู้ตรวจยึดได้จัดทำแผนที่สังเขปแสดงพื้นที่เกิดเหตุ (เอกสารแนบหมายเลข ๑๑ จำนวน ๑ แผ่น) และได้ถ่ายภาพสภาพพื้นที่ของสถานที่เกิดเหตุ และสภาพแวดล้อมโดยทั่วไป (เอกสารแนบหมายเลข ๑๒ จำนวน ๑ แผ่น) ไว้เป็นพยานหลักฐานในการดำเนินคดีไว้ด้วยแล้ว

ในการตรวจยึดพื้นที่ครั้งนี้ คณะพนักงานเจ้าหน้าที่ผู้ตรวจยึดได้กระทำไปตามอำนาจหน้าที่มิได้บังคับขู่เข็ญ หรือกระทำอันตรายใดๆ แก่ร่างกาย หรือจิตใจของผู้ใด และมิได้เรียกร้องทรัพย์สิน เงินทอง หรือผลประโยชน์อื่นใดจากผู้หนึ่งผู้ใด รวมทั้งมิได้ทำให้ทรัพย์สินของผู้หนึ่งผู้ใดสูญหาย เสียหาย เสื่อมค่า หรือไร้ประโยชน์แต่อย่างใด ได้อ่านบันทึกการตรวจยึดให้เจ้าหน้าที่ผู้เกี่ยวข้องทุกคนฟัง/อ่านเองแล้ว รับว่าถูกต้องตรงตามความเป็นจริง

จึงได้ร่วมกันลงลายมือชื่อไว้เป็นหลักฐานต่อหน้าพนักงานเจ้าหน้าที่ผู้ตรวจยึด

[redacted]



















เอกสารแนบ 5

สำเนา

ประกาศสถานีพัฒนาทรัพยากรป่าชายเลนที่ ๓๔ (ตำมะลัง สตูล)
เรื่อง ขอให้ผู้ครอบครองนำหลักฐานแสดงสิทธิในที่ดินมาแสดงต่อพนักงานเจ้าหน้าที่

ด้วยที่ดินแปลงนี้(ตามแผนที่)อยู่ในเขตป่าชายเลนตามมติคณะรัฐมนตรี เมื่อวันที่ ๑๕ ธันวาคม ๒๕๓๐ และกำหนดให้เป็นป่าอนุรักษ์ ตามมติคณะรัฐมนตรี เมื่อวันที่ ๒๒ สิงหาคม ๒๕๔๓ และตามมติคณะรัฐมนตรี เมื่อวันที่ ๑๗ ตุลาคม ๒๕๔๓ และอยู่ในเขตป่าสงวนแห่งชาติ ป่าเลนตอนที่ ๕ จังหวัดสตูล เป็นพื้นที่เป้าหมายทวงคืนผืนป่า ตามคำสั่งคณะรักษาความสงบแห่งชาติ ที่ ๖๔/๒๕๕๗ ลงวันที่ ๑๔ มิถุนายน พ.ศ.๒๕๕๗ และคำสั่งคณะรักษาความสงบแห่งชาติ ที่ ๖๖/๒๕๕๗ ลงวันที่ ๑๗ มิถุนายน พ.ศ.๒๕๕๗ ซึ่งให้หน่วยงานที่เกี่ยวข้องดำเนินการปราบปรามและจับกุมผู้บุกรุก ยึดถือ ครอบครอง ทำลาย หรือกระทำการใดๆอันเป็นการทำให้เสื่อมเสียแก่สภาพป่า รวมทั้งผู้สมคบและสนับสนุนช่วยเหลือ และตามนโยบายทวงคืน(พลิกฟื้น)ผืนป่าชายเลน ของกระทรวงทรัพยากรธรรมชาติและสิ่งแวดล้อม

ดังนั้น สถานีพัฒนาทรัพยากรป่าชายเลนที่ ๓๔ (ตำมะลัง สตูล)จึงขอให้ผู้ครอบครองนำเอกสารสิทธิในที่ดินแปลงนี้มาแสดง โดยให้ติดต่อหรือต้องการข้อมูลเพิ่มเติมที่สถานีพัฒนาทรัพยากรป่าชายเลนที่ ๓๔ (ตำมะลัง สตูล) หมู่ที่ ๓ ตำบลตำมะลัง อำเภอเมือง จังหวัดสตูล โทร.๐๗๔-๗๓๑๖๕๓ ภายใน ๓๐ วัน นับตั้งแต่วันประกาศ หากเลยกำหนดจะดำเนินการตามกฎหมายต่อไป

ประกาศ ณ วันที่ ๒๔ มกราคม พ.ศ.๒๕๖๒

[redacted]

หัวหน้าสถานีพัฒนาทรัพยากรป่าชายเลนที่ ๓๔ (ตำมะลัง สตูล)

สำเนาถูกต้อง

[redacted]

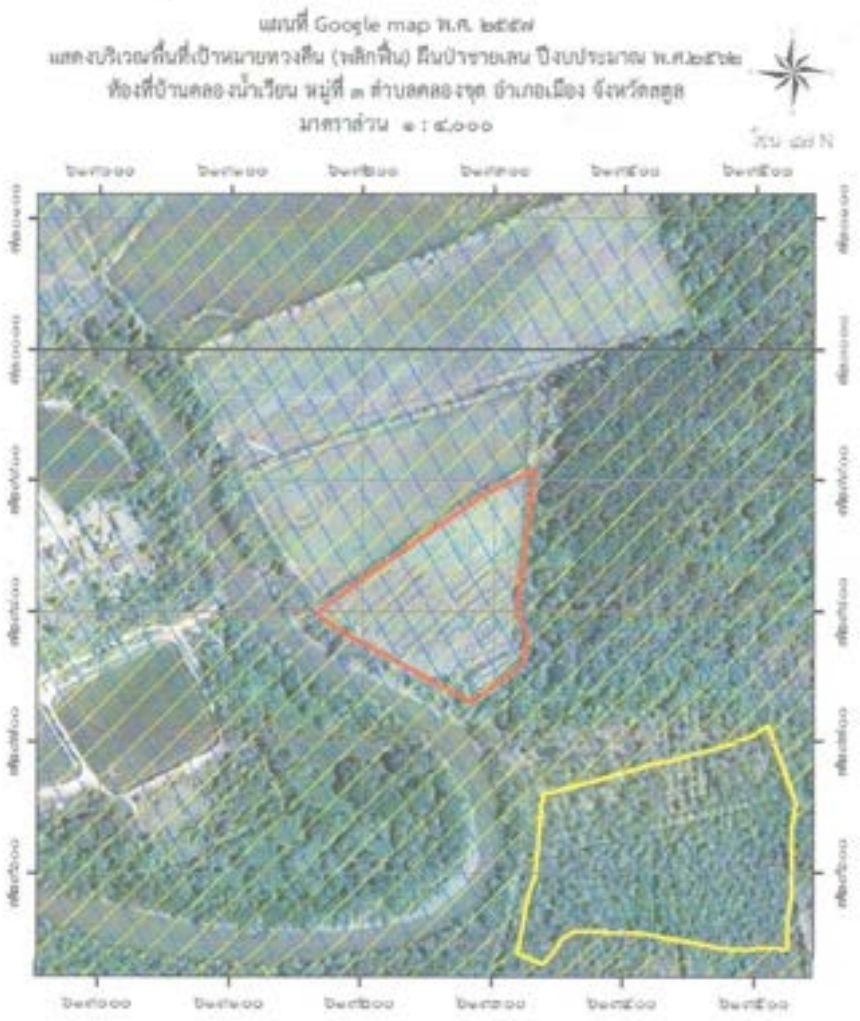
เครื่องหมายแผนที่

เอกสารแนบ ๒

สำเนา

(สำเนา)

เล่ม ๓ ตอนที่ 22 ราชกิจจานุเบกษา 3 มีนาคม 2507

กฎกระทรวง

ฉบับที่ 200 (พ.ศ.2507)

ออกตามความในพระราชบัญญัติคุ้มครองและสงวนป่า

พุทธศักราช 2481

อาศัยอำนาจตามความในมาตรา 10 และมาตรา 26 แห่งพระราชบัญญัติคุ้มครองและสงวนป่า พุทธศักราช 2481 ซึ่งแก้ไขเพิ่มเติมโดยพระราชบัญญัติคุ้มครองและสงวนป่า (ฉบับที่ 5) พ.ศ.2497 รัฐมนตรีว่าการกระทรวงเกษตรออกกฎกระทรวงไว้ ดังต่อไปนี้

ให้ป่าเลนตอนที่ 5 ในท้องที่ตำบลอำมะลัง ตำบลตลองชุก และตำปูญ อำเภอเมืองสตูล จังหวัดสตูล ภายในแนวเขตตามแผนที่ท้ายกฎกระทรวงนี้ เป็นป่าสงวน

ให้ไว้ ณ วันที่ 19 กุมภาพันธ์ พ.ศ.2507

(ลงนาม) พลเอก สุรจิต จารุเศรนี

(สุรจิต จารุเศรนี)

รัฐมนตรีว่าการกระทรวงเกษตร

หมายเหตุ เหตุผลในการประกาศใช้กฎกระทรวงฉบับนี้ก็ด้วย นี่ของจากป่าแห่งนี้มีไม้โกงกาง หรือไม้ดังกา และไม้ป่าเลนอื่น ๆ ทุกชนิดซึ่งเป็นไม้ชนิดที่มีค่าขึ้นอยู่เป็นปริมาณมาก เนื้อที่ประมาณ 121.50 ตารางกิโลเมตร มีลักษณะเหมาะสมและจำเป็นที่จะต้องสงวนไว้ให้เป็นป่าไม้โดยถาวรตลอดไป เพื่อประโยชน์ในทางเศรษฐกิจและการครองชีพของประชาชน อันจะมีประโยชน์มากยิ่งกว่าจะใช้ที่ดินในป่านี้เพื่อประกอบกิจการอย่างอื่น จึงสมควรสงวนป่าแห่งนี้ไว้เพื่อประโยชน์แห่งรัฐและประชาชน.

[redacted]

[redacted]

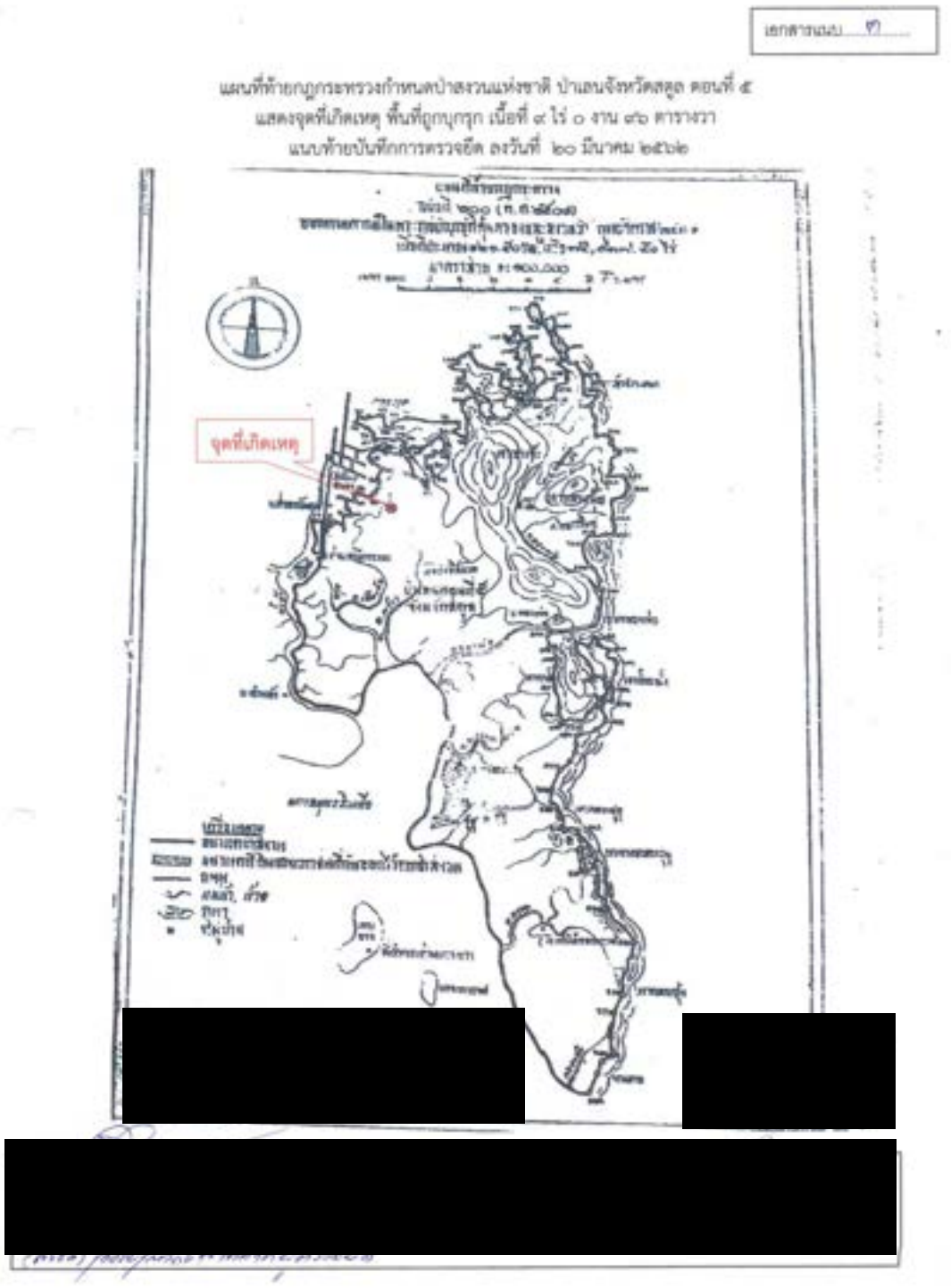
แผนที่ท้ายกฎกระทรวงกำหนดป่าสงวนแห่งชาติ ป่าแอนจังหวัดสลุย ตอนที่ ๕
แสดงจุดที่เกิดเหตุ พื้นที่ถูกบุกรุก เนื้อที่ ๙ ไร่ ๐ งาน ๙๖ ตารางวา
แบบท้ายบันทึกการตรวจยึด ลงวันที่ ๒๐ มีนาคม ๒๕๖๒
จุดที่เกิดเหตุ


สำเนา
เอกสารแนบ ๗


เอกสารแนบ
แผนที่กรมแผนที่ทหาร
แสดงสภาพพื้นที่ตรวจยึดกับเขตพื้นที่ป่าสงวนแห่งชาติ ป่าแสนจังหวัดสตูล ตอนที่ 5
และเขตพื้นที่จำแนกเขตการใช้ประโยชน์ที่ดินในพื้นที่ป่าชายเลนตามพระราชดำริฯ
พื้นที่เกิดเหตุบริเวณบ้านคลองน้ำเวียน หมู่ที่ 3 ตำบลคลองขุด อำเภอเมือง จังหวัดสตูล
ลำดับชุด L 7018 Datum WGS 1984 Zone 47 N ระวางแผนที่ 5022 III
แนบท้ายบันทึกการตรวจยึด ลงวันที่ 20 มีนาคม 2562
มาตรา 1 : 50,000
616000
617000
618000
619000
620000
621000
622000
733000
732000
731000
730000
729000
728000
727000
เครื่องหมายแผนที่
พื้นที่ตรวจยึด เนื้อที่ 9 - 0 - 96 ไร่
เขตป่าชายเลนตามพระราชดำริฯ
เขตป่าสงวนแห่งชาติ ป่าแสนจังหวัดสตูล ตอนที่ 5
ลงชื่อ... เจ้าหน้าที่ผู้ตรวจยึด
ลงชื่อ... เจ้าหน้าที่ผู้ตรวจยึด
ลงชื่อ... เจ้าหน้าที่ผู้ตรวจยึด
ลงชื่อ... เจ้าหน้าที่ผู้ตรวจยึด
ลงชื่อ... เจ้าหน้าที่ผู้ตรวจยึด
ลงชื่อ... เจ้าหน้าที่ผู้ตรวจยึด
ลงชื่อ... เจ้าหน้าที่ผู้ตรวจยึด
ลงชื่อ... เจ้าหน้าที่ผู้ตรวจยึด


เอกสารแนบ
แผนที่โครงการ น.ส.3 (NS3) ถ่ายเมื่อวันที่ 27 กรกฎาคม 2516
แสดงสภาพพื้นที่ตรวจยึดกับเขตพื้นที่ป่าสงวนแห่งชาติ ป่าแสนจังหวัดสตูล ตอนที่ 5
และเขตพื้นที่จำแนกเขตการใช้ประโยชน์ที่ดินในพื้นที่ป่าชายเลนตามมติคณะรัฐมนตรี
พื้นที่เกิดเหตุบริเวณบ้านคลองน้ำเวียน หมู่ที่ 3 ตำบลคลองขุด อำเภอเมือง จังหวัดสตูล
ลำดับชุด L 7018 Datum WGS 1984 Zone 47 N ระวางแผนที่ 5022 III
แบบท้ายบันทึกการตรวจยึด ลงวันที่ 20 มีนาคม 2562
มาตรา 1 : 4,000
619000
619100
619200
619300
619400
619500
730000
729900
729800
729700
729600
729500
เครื่องหมายแผนที่
พื้นที่ตรวจยึด เนื้อที่ 9 - 0 - 96 ไร่
เขตป่าชายเลนตามมติคณะรัฐมนตรี
เขตป่าสงวนแห่งชาติ ป่าแสนจังหวัดสตูล ตอนที่ 5
ลงชื่อ
เจ้าหน้าที่ผู้ตรวจยึด

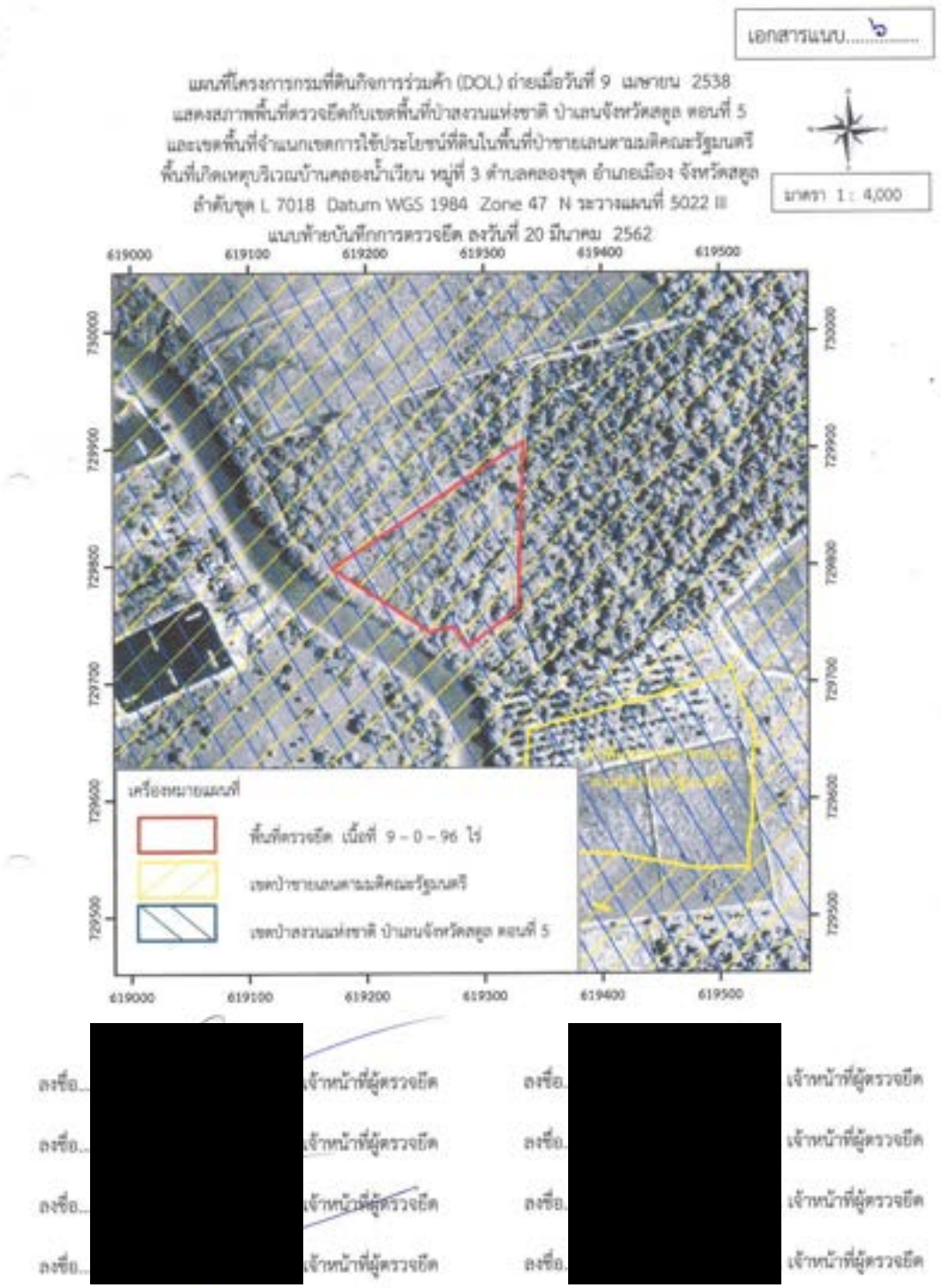
เอกสารแนบ ๖
แผนที่โครงการกรมที่ดินกิจการร่วมค้า (DOL) ถ่ายเมื่อวันที่ 9 เมษายน 2538
แสดงสภาพพื้นที่ตรวจยึดกับเขตพื้นที่ป่าสงวนแห่งชาติ ป่าแสนจังหวัดสตูล ตอนที่ 5
และเขตพื้นที่จำแนกเขตการใช้ประโยชน์ที่ดินในพื้นที่ป่าชายเลนตามมติคณะรัฐมนตรี
พื้นที่เกิดเหตุบริเวณบ้านคลองน้ำเงียน หมู่ที่ 3 ตำบลคลองขุด อำเภอเมือง จังหวัดสตูล
ลำดับชุด L 7018 Datum WGS 1984 Zone 47 N ระวางแผนที่ 5022 III
มาตรา 1 : 4,000
แนบท้ายบันทึกการตรวจยึด ลงวันที่ 20 มีนาคม 2562
619000
619100
619200
619300
619400
619500
730000
729900
729800
729700
729600
729500
เครื่องหมายแผนที่
พื้นที่ตรวจยึด เนื้อที่ 9 - 0 - 96 ไร่
เขตป่าชายเลนตามมติคณะรัฐมนตรี
เขตป่าสงวนแห่งชาติ ป่าแสนจังหวัดสตูล ตอนที่ 5
ลงชื่อ... เจ้าหน้าที่ผู้ตรวจยึด
ลงชื่อ... เจ้าหน้าที่ผู้ตรวจยึด
ลงชื่อ... เจ้าหน้าที่ผู้ตรวจยึด
ลงชื่อ... เจ้าหน้าที่ผู้ตรวจยึด
ลงชื่อ... เจ้าหน้าที่ผู้ตรวจยึด
ลงชื่อ... เจ้าหน้าที่ผู้ตรวจยึด
ลงชื่อ... เจ้าหน้าที่ผู้ตรวจยึด
ลงชื่อ... เจ้าหน้าที่ผู้ตรวจยึด

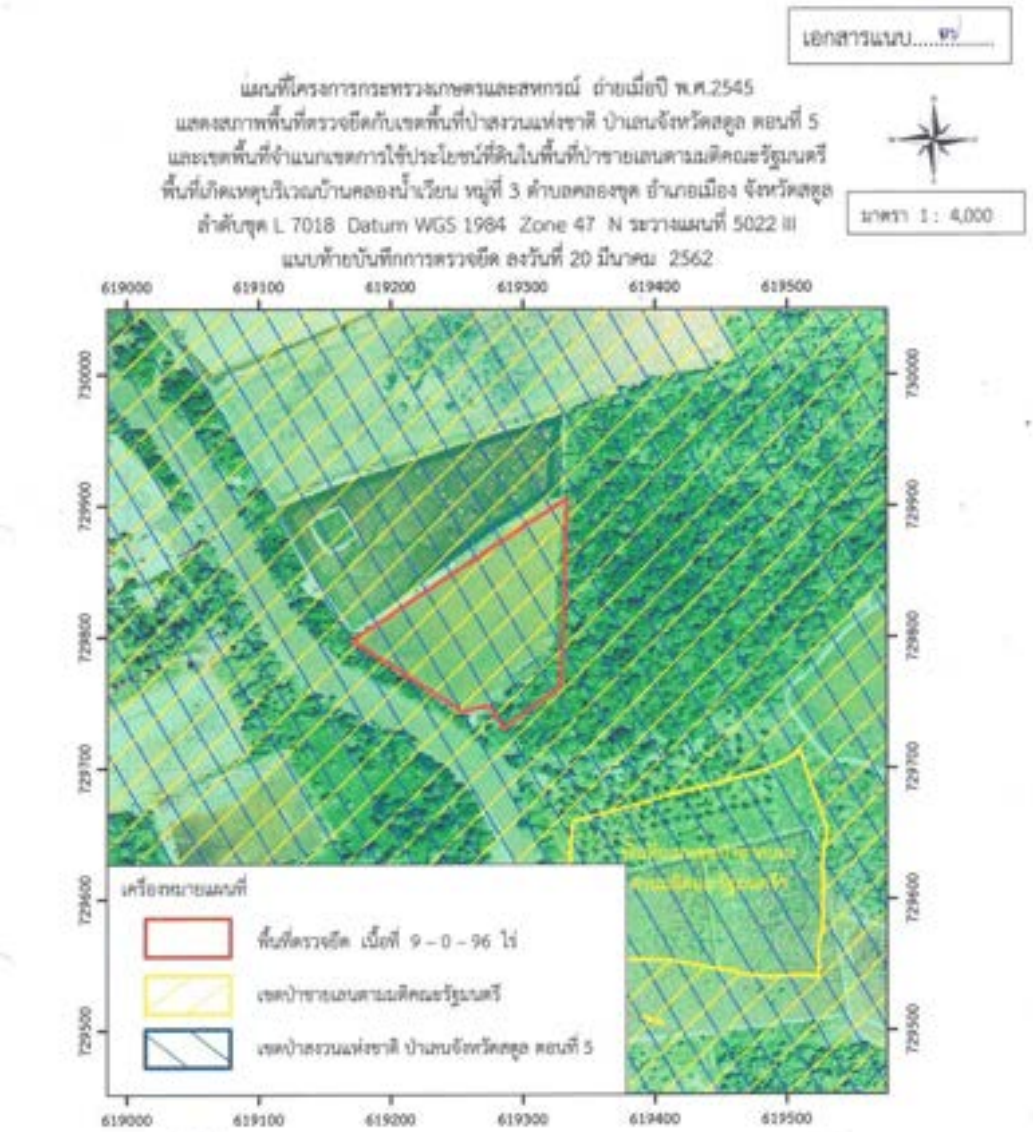

ลงชื่อ [redacted] เจ้าหน้าที่ผู้ตรวจยึด

ลงชื่อ [redacted] เจ้าหน้าที่ผู้ตรวจยึด

ลงชื่อ [redacted] เจ้าหน้าที่ผู้ตรวจยึด

ลงชื่อ [redacted] เจ้าหน้าที่ผู้ตรวจยึด

ลงชื่อ [redacted] เจ้าหน้าที่ผู้ตรวจยึด

ลงชื่อ [redacted] เจ้าหน้าที่ผู้ตรวจยึด

ลงชื่อ [redacted] เจ้าหน้าที่ผู้ตรวจยึด

ลงชื่อ [redacted] เจ้าหน้าที่ผู้ตรวจยึด

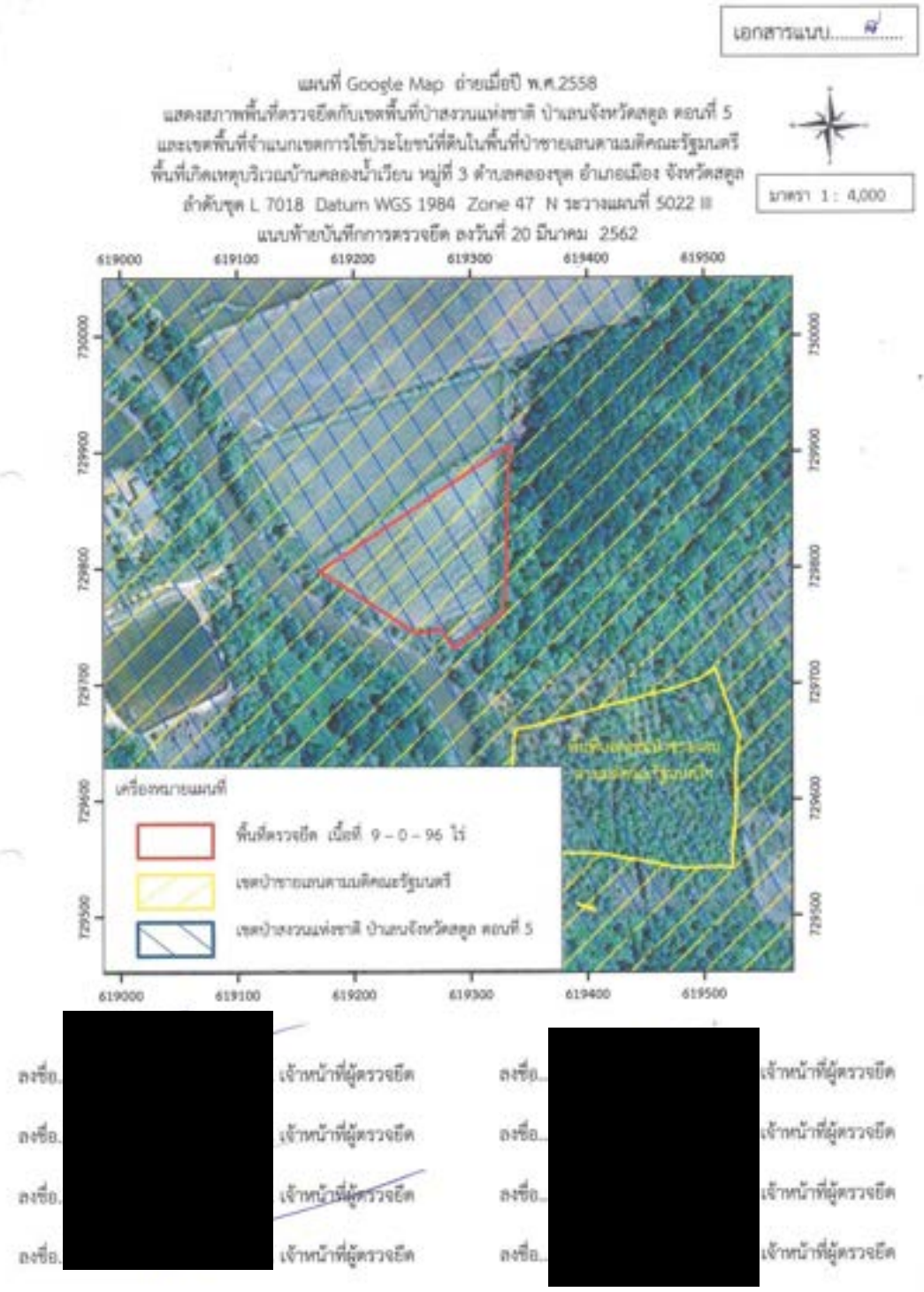
เอกสารแนบ
แผนที่ Google Map ถ่ายเมื่อปี พ.ศ.2558
แสดงสภาพพื้นที่ตรวจยึดกับเขตพื้นที่ป่าสงวนแห่งชาติ ป่าแสนจังหวัดสตูล ตอนที่ 5
และเขตพื้นที่จำแนกเขตการใช้ประโยชน์ที่ดินในพื้นที่ป่าชายเลนตามมติคณะรัฐมนตรี
พื้นที่เกิดเหตุบริเวณบ้านคลองน้ำเวียน หมู่ที่ 3 ตำบลคลองขุด อำเภอเมือง จังหวัดสตูล
ลำดับชุด L 7018 Datum WGS 1984 Zone 47 N ระวางแผนที่ 5022 III
แนบท้ายบันทึกการตรวจยึด ลงวันที่ 20 มีนาคม 2562
มาตรา 1 : 4,000
619000
619100
619200
619300
619400
619500
730000
729900
729800
729700
729600
729500
เครื่องหมายแผนที่
พื้นที่ตรวจยึด เนื้อที่ 9 - 0 - 96 ไร่
เขตป่าชายเลนตามมติคณะรัฐมนตรี
เขตป่าสงวนแห่งชาติ ป่าแสนจังหวัดสตูล ตอนที่ 5
ลงชื่อ..... เจ้าหน้าที่ผู้ตรวจยึด
ลงชื่อ..... เจ้าหน้าที่ผู้ตรวจยึด
ลงชื่อ..... เจ้าหน้าที่ผู้ตรวจยึด
ลงชื่อ..... เจ้าหน้าที่ผู้ตรวจยึด
ลงชื่อ..... เจ้าหน้าที่ผู้ตรวจยึด
ลงชื่อ..... เจ้าหน้าที่ผู้ตรวจยึด
ลงชื่อ..... เจ้าหน้าที่ผู้ตรวจยึด
ลงชื่อ..... เจ้าหน้าที่ผู้ตรวจยึด



กรมทรัพยากรทางทะเลและชายฝั่ง

การคิดคำนวณค่าสิ่งหายที่เกิดจากการทำลายป่าชายเลน เป็นการประเมินค่าในทางตรง เมื่อปี พ.ศ. 2536 ซึ่งมีการใช้ประโยชน์ได้จากไม้โครงสร้างเพื่อการผลิตเป็นหลักมีการศึกษาชนิดพืชที่ว่องหล่น ลูกลายกลายเป็นอาหารสัตว์น้ำ โดยมีหลักการคำนวณ ดังนี้

1. มูลค่าไม้ คำนวณจากปริมาตรไม้ที่ลูกค้าจาก ถ้าเป็นป่าสมบูรณ์มีปริมาตร 45 ลูกบาศก์เมตร/ไร่ สามารถคำนวณโดยใช้สูตร

$V_a = V_1 + V_2$

V_a = ปริมาตรไม้ที่ใช้ในการผลิตทั้งหมด (ลูกบาศก์เมตร)

V_1 = ปริมาตรไม้พื้นที่บรรจุตา (ลูกบาศก์เมตร)

V_2 = ปริมาตรพื้นที่ใช้สาหน้าตา (ลูกบาศก์เมตร)

= $0.1\ V_1$

$W = V_2 \times 400$

W = น้ำหนักของถ่าน (กิโลกรัม)

V_1 = ปริมาตรไม้ที่เป็นถ่าน (ลูกบาศก์เมตร) = $\frac{V_1}{2}$

ถ่านปริมาตร 1 ลูกบาศก์เมตร หนักประมาณ 400 กิโลกรัม

ราคาของถ่านคิดตามราคาตลาดในปี 2539 กิโลกรัมละ 3.50 บาท แทนค่า V_a ด้วย 45 ลูกบาศก์เมตร/ไร่ ได้ถ่านน้ำหนัก 8,100 กิโลกรัม/ไร่ เป็นมูลค่าถ่าน 28,630 บาท/ไร่

2. ปริมาณชากพืชที่ว่องหล่นคิดเป็นน้ำหนักแห้ง สำหรับป่าสมบูรณ์ที่มีปริมาตรไม้ 45 ลูกบาศก์เมตร/ไร่ ประมาณ 1,500 กิโลกรัม/ไร่/ปี ในปีแรกที่ป่าถูกทำลายหมดไม่มีชากพืชว่องหล่น ถ้ามีการปลูกป่าในพื้นที่ปีต่อมา ปริมาณชากพืชก็จะค่อยๆ ทดแทนเพิ่มขึ้นทุกปีจนเท่าเดิม เมื่ออายุประมาณ 20 ปี รวมปริมาณชากพืชที่หายไปใน 1 ไร่ 14,250 กิโลกรัม กรณีราคาอาหารสัตว์น้ำกิโลกรัมละ 5 บาท จะเป็นมูลค่า 71,250 บาท/ไร่

3. ค่าใช้จ่ายในการปลูกป่าทดแทน และบำรุงรักษาคิดตามอัตราของทางราชการ 4,200 บาท/ไร่ และค่าบำรุงป่าไร่ละ 750 บาท ต่อปี รวม 19 ปี เป็นเงิน 18,450 บาท

ดังนั้น มูลค่าความเสียหายจึงคิดรวมเป็นเงิน 118,330 บาท / ไร่

จากข้อ1,2 อ้างอิงจาก 1. หนังสือสำนักวิชาการป่าไม้ ส่วนวิจัยศาสตร์กิจและพัฒนาการจัดการป่าไม้ ที่ กษ 0709.53/1117 ลงวันที่ 20 พฤษภาคม 2539

2. หนังสือสำนักวิชาการป่าไม้ ส่วนวิจัยศาสตร์กิจและพัฒนาการจัดการป่าไม้ ที่ กษ 0709.53/189 ลงวันที่ 23 มกราคม 2539

จากข้อ 3 อ้างอิงจาก 1. หนังสือสำนักงบประมาณ ที่ นร 0407/38070 ลงวันที่ 4 กันยายน 2538 เรื่อง ขอกำหนดอัตราต่อหน่วย - รายละเอียดค่าใช้จ่ายการปลูกป่าชายเลนต่อไร่ (4,200 บาท)

รายละเอียดค่าใช้จ่ายบำรุงรักษาสวนป่าชายเลน ไร่ละ 750 บาท ต่อปี

[redacted]

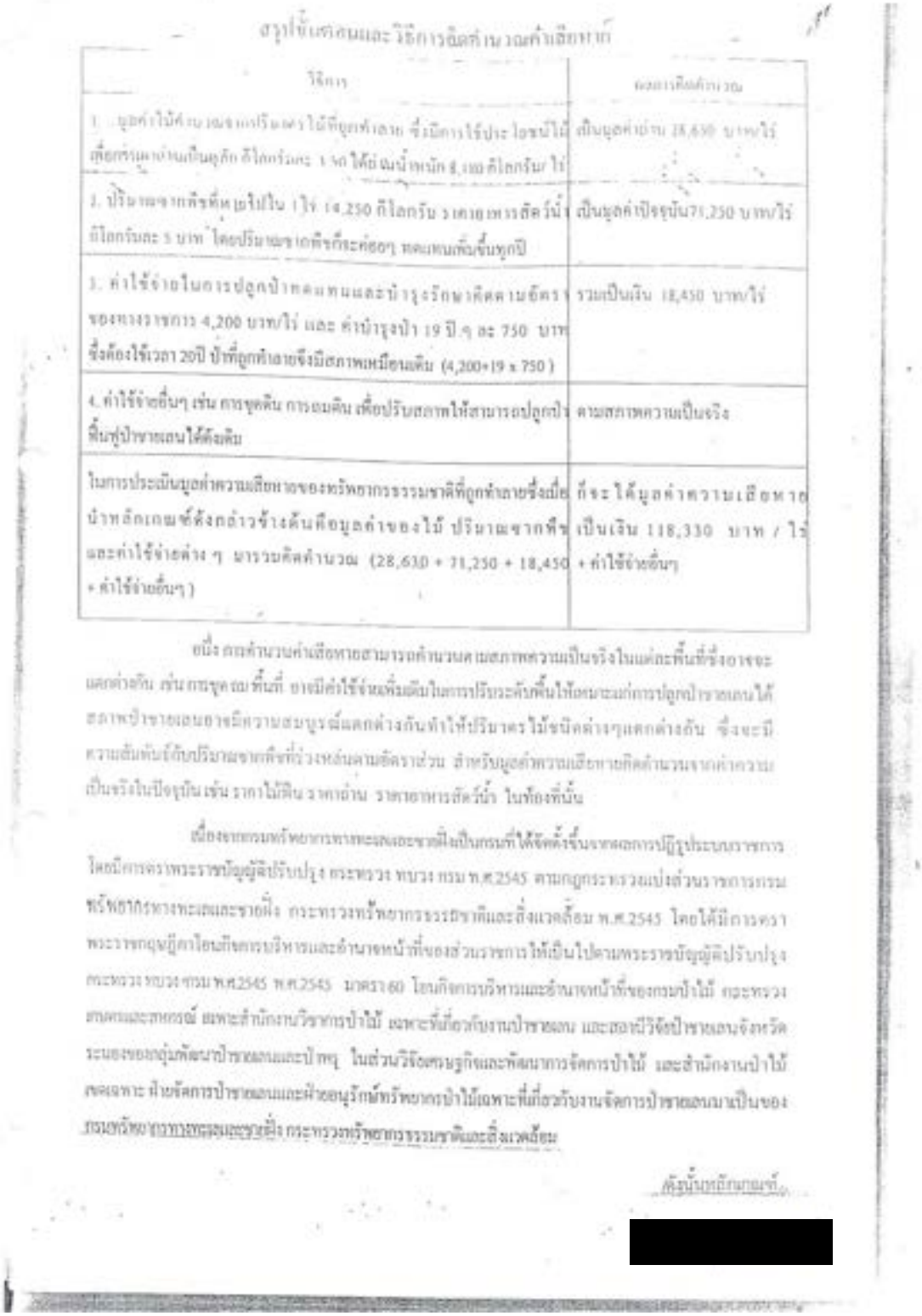

สรุปขั้นตอนและวิธีการคิดคำนวณค่าเสียหาย

วิธีการ	ผลการคิดคำนวณ
1. มูลค่าไม้คำนวณจากปริมาตรไม้ที่ถูกทำลาย ซึ่งมีการใช้ประโยชน์ไม้เพื่อการเผาถ่านเป็นหลัก กิโลกรัมละ 1.50 ได้ถ่านน้ำหนัก 8,100 กิโลกรัม/ไร่	เป็นมูลค่าถ่าน 28,630 บาท/ไร่
2. ปริมาณซากพืชที่หายไปใน 1 ไร่ 14,250 กิโลกรัม ราคาอาหารสัตว์น้ำ กิโลกรัมละ 5 บาท โดยปริมาณซากพืชก็จะค่อยๆ ทดแทนเพิ่มขึ้นทุกปี	เป็นมูลค่าปัจจุบัน 71,250 บาท/ไร่
3. ค่าใช้จ่ายในการปลูกป่าทดแทนและบำรุงรักษาคิดตามอัตราของทางราชการ 4,200 บาท/ไร่ และ ค่าบำรุงป่า 19 ปี ๆ ละ 750 บาท ซึ่งต้องใช้เวลา 20ปี ป่าที่ถูกทำลายจึงมีสภาพเหมือนเดิม (4,200+19 x 750)	รวมเป็นเงิน 18,450 บาท/ไร่
4. ค่าใช้จ่ายอื่นๆ เช่น การขุดดิน การถมดิน เพื่อปรับสภาพให้สามารถปลูกป่าฟื้นฟูป่าชายเลนได้ดังเดิม	ตามสภาพความเป็นจริง
ในการประเมินมูลค่าความเสียหายของทรัพยากรธรรมชาติที่ถูกทำลายซึ่งเมื่อนำหลักเกณฑ์ดังกล่าวข้างต้นคือมูลค่าของไม้ ปริมาณซากพืช และค่าใช้จ่ายต่าง ๆ มารวมคิดคำนวณ (28,630 + 71,250 + 18,450 + ค่าใช้จ่ายอื่นๆ)	ก็จะได้มูลค่าความเสียหายเป็นเงิน 118,330 บาท / ไร่ + ค่าใช้จ่ายอื่นๆ

อนึ่ง การคำนวณค่าเสียหายสามารถคำนวณตามสภาพความเป็นจริงในแต่ละพื้นที่ซึ่งอาจจะแตกต่างกัน เช่น การขุดถมพื้นที่ อาจมีค่าใช้จ่ายเพิ่มเติมในการปรับระดับพื้นให้เหมาะแก่การปลูกป่าชายเลนได้ สภาพป่าชายเลนอาจมีความสมบูรณ์แตกต่างกันทำให้ปริมาตรไม้ชนิดต่างๆแตกต่างกัน ซึ่งจะมีความสัมพันธ์กับปริมาณซากพืชที่ร่วงหล่นตามอัตราส่วน สำหรับมูลค่าความเสียหายคิดคำนวณจากค่าความเป็นจริงในปัจจุบัน เช่น ราคาไม้ฟืน ราคาถ่าน ราคาอาหารสัตว์น้ำ ในท้องที่นั้น

เนื่องจากกรมทรัพยากรทางทะเลและชายฝั่งเป็นกรมที่ได้จัดตั้งขึ้นจากผลการปฏิรูประบบราชการ โดยมีการตราพระราชบัญญัติปรับปรุง กระทรวง ทบวง กรม พ.ศ.2545 ตามกฎกระทรวงแบ่งส่วนราชการกรมทรัพยากรทางทะเลและชายฝั่ง กระทรวงทรัพยากรธรรมชาติและสิ่งแวดล้อม พ.ศ.2545 โดยได้มีการตราพระราชกฤษฎีกาโอนกิจการบริหารและอำนาจหน้าที่ของส่วนราชการให้เป็นไปตามพระราชบัญญัติปรับปรุงกระทรวง ทบวง กรม พ.ศ.2545 พ.ศ.2545 มาตรา 60 โอนกิจการบริหารและอำนาจหน้าที่ของกรมป่าไม้ กระทรวงเกษตรและสหกรณ์ เฉพาะสำนักงานวิชาการป่าไม้ เฉพาะที่เกี่ยวกับงานป่าชายเลน และสถานีวิจัยป่าชายเลนจังหวัดระนองของกลุ่มพัฒนาป่าชายเลนและป่าพรุ ในส่วนวิจัยเศรษฐกิจและพัฒนาการจัดการป่าไม้ และสำนักงานป่าไม้เขตเฉพาะ ฝ่ายจัดการป่าชายเลนและฝ่ายอนุรักษ์ทรัพยากรป่าไม้เฉพาะที่เกี่ยวกับงานจัดการป่าชายเลนมาเป็นของกรมทรัพยากรทางทะเลและชายฝั่ง กระทรวงทรัพยากรธรรมชาติและสิ่งแวดล้อม

ดังนั้นหลักเกณฑ์

[redacted]



เอกสารแนบ ๕๐

บัญชีรายละเอียดผลอาสินสิ่งปลูกสร้าง

ในพื้นที่ตรวจยึด เนื้อที่ ๙ ไร่ ๐ งาน ๙๐ ตารางวา ในเขตป่าสงวนแห่งชาติ ป่าแดนจังหวัดสตูล ตอนที่ ๕ และในเขตป่าชายเลนตามมติคณะรัฐมนตรี ท้องที่บ้านคลองน้ำเวียน หมู่ที่ ๓ ต.คลองขุด อ.เมือง จ.สตูล แนบท้ายบันทึกการตรวจยึด ลงวันที่ ๒๐ มีนาคม ๒๕๖๒

ลำดับที่	รายการ	จำนวน	หมายเหตุ
๑	ต้นปาล์มน้ำมัน อายุ ๒-๖ ปี	๑๔๙ ต้น	อยู่ในพื้นที่เกิดเหตุ
๒	ต้นละพร้าว อายุ ๓-๔ ปี	๑๖ ต้น	อยู่ในพื้นที่เกิดเหตุ
๓	ต้นละม่วงหิมพานต์ อายุ ๒-๖ ปี	๑๒ ต้น	อยู่ในพื้นที่เกิดเหตุ
๔	ต้นละขาม อายุ ๓-๕ ปี	๙ ต้น	อยู่ในพื้นที่เกิดเหตุ
๕	ประสูระบายน้ำ ขนาดความกว้าง ๘๐ ซ.ม. ขนาดความยาว ๔.๕ เมตร ขนาดความสูง ๑.๕ เมตร	๑ ตัน	อยู่ในพื้นที่เกิดเหตุ
๖	ประสูระบายน้ำ ขนาดความกว้าง ๑.๒ ซ.ม. ขนาดความยาว ๔ เมตร ขนาดความสูง ๒.๕ เมตร	๑ ตัน	อยู่ในพื้นที่เกิดเหตุ

ลงชื่อ [redacted] เจ้าหน้าที่ผู้ตรวจยึด ลงชื่อ [redacted] เจ้าหน้าที่ผู้ตรวจยึด

ลงชื่อ เจ้าหน้าที่ผู้ตรวจยึด ลงชื่อ เจ้าหน้าที่ผู้ตรวจยึด

ลงชื่อ เจ้าหน้าที่ผู้ตรวจยึด ลงชื่อ เจ้าหน้าที่ผู้ตรวจยึด

ลงชื่อ เจ้าหน้าที่ผู้ตรวจยึด ลงชื่อ เจ้าหน้าที่ผู้ตรวจยึด

เอกสารแนบ 3.5

แผนที่สังเขปแสดงพื้นที่เกิดเหตุ
ตรวจยึดพื้นที่ป่าถูกบุกรุก เนื้อที่ ๙ – ๐ – ๔๐ ไร่ ในเขตพื้นที่ป่าสงวนแห่งชาติ ป่าแสนจังหวัดสตูล ตอนที่ ๕
และเขตพื้นที่จำแนกเขตการใช้ประโยชน์ที่ดินในพื้นที่ป่าชายเลนตามมติคณะรัฐมนตรี
บริเวณบ้านคลองน้ำเวียน หมู่ที่ ๓ ตำบลคลองขุด อำเภอเมือง จังหวัดสตูล
แนบท้ายบันทึกการตรวจยึด ลงวันที่ ๒๐ มีนาคม ๒๕๖๒

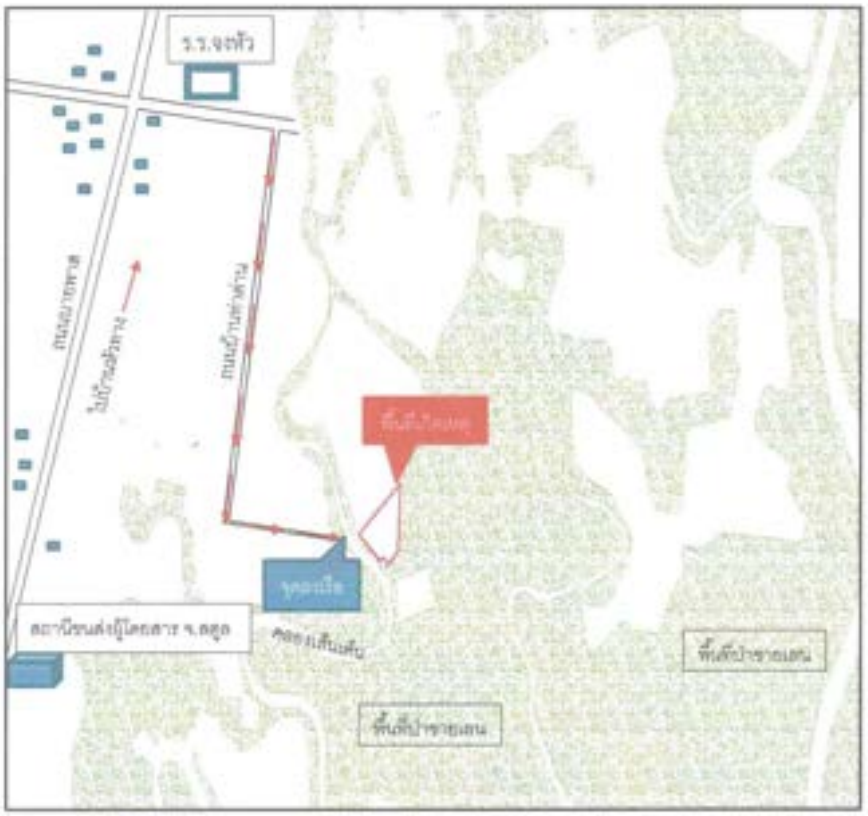

ลงชื่อ [redacted] เจ้าหน้าที่ผู้ตรวจยึด
ลงชื่อ [redacted] เจ้าหน้าที่ผู้ตรวจยึด
ลงชื่อ [redacted] เจ้าหน้าที่ผู้ตรวจยึด
ลงชื่อ [redacted] เจ้าหน้าที่ผู้ตรวจยึด

ลงชื่อ [redacted] เจ้าหน้าที่ผู้ตรวจยึด
ลงชื่อ [redacted] เจ้าหน้าที่ผู้ตรวจยึด
ลงชื่อ [redacted] เจ้าหน้าที่ผู้ตรวจยึด
ลงชื่อ [redacted] เจ้าหน้าที่ผู้ตรวจยึด

เอกสารแนบ ๑๒

ภาพถ่ายแสดงสภาพพื้นที่ที่ตรวจสอบ
แนบท้ายบันทึกการตรวจยึด ลงวันที่ ๒๐ มีนาคม ๒๕๖๒
พื้นที่เกิดเหตุบริเวณบ้านคลองน้ำเวียน หมู่ที่ ๓ ต.คลองขุด อ.เมือง จ.สตูล



สภาพพื้นที่ติดต่อป่าชายเลนด้านทิศเหนือ



สภาพพื้นที่ติดต่อป่าชายเลนด้านทิศตะวันออก



สภาพพื้นที่ติดต่อป่าชายเลนด้านทิศใต้



สภาพพื้นที่ติดต่อป่าชายเลนด้านทิศตะวันตก

[redacted]



สภาพพื้นที่และสิ่งปลูกสร้าง

ต้นปาล์มน้ำมันที่ปลูกในแปลง



ต้นมะพร้าวที่ปลูกในแปลง



[redacted]

เอกสารแนบ ๑๒

ภาพถ่ายแสดงสภาพพื้นที่ที่ตรวจสอบ

แนบท้ายบันทึกการตรวจยึด ลงวันที่ ๒๐ มีนาคม ๒๕๖๒

พื้นที่เกิดเหตุบริเวณบ้านคลองน้ำเวียน หมู่ที่ ๓ ต.คลองชุด อ.เมือง จ.สตูล













เจ้าหน้าที่เข้าตรวจสอบพื้นที่

เอกสารแนบ

ภาพถ่ายแสดงสภาพพื้นที่ที่ตรวจสอบ
แนบท้ายบันทึกการตรวจยึด ลงวันที่ ๒๐ มีนาคม ๒๕๖๒
พื้นที่เกิดเหตุบริเวณบ้านคลองน้ำเวียน หมู่ที่ ๓ ต.คลองขุด อ.เมือง จ.สตูล








เจ้าพนักงานผู้ชี้ตรวจสอบพื้นที่

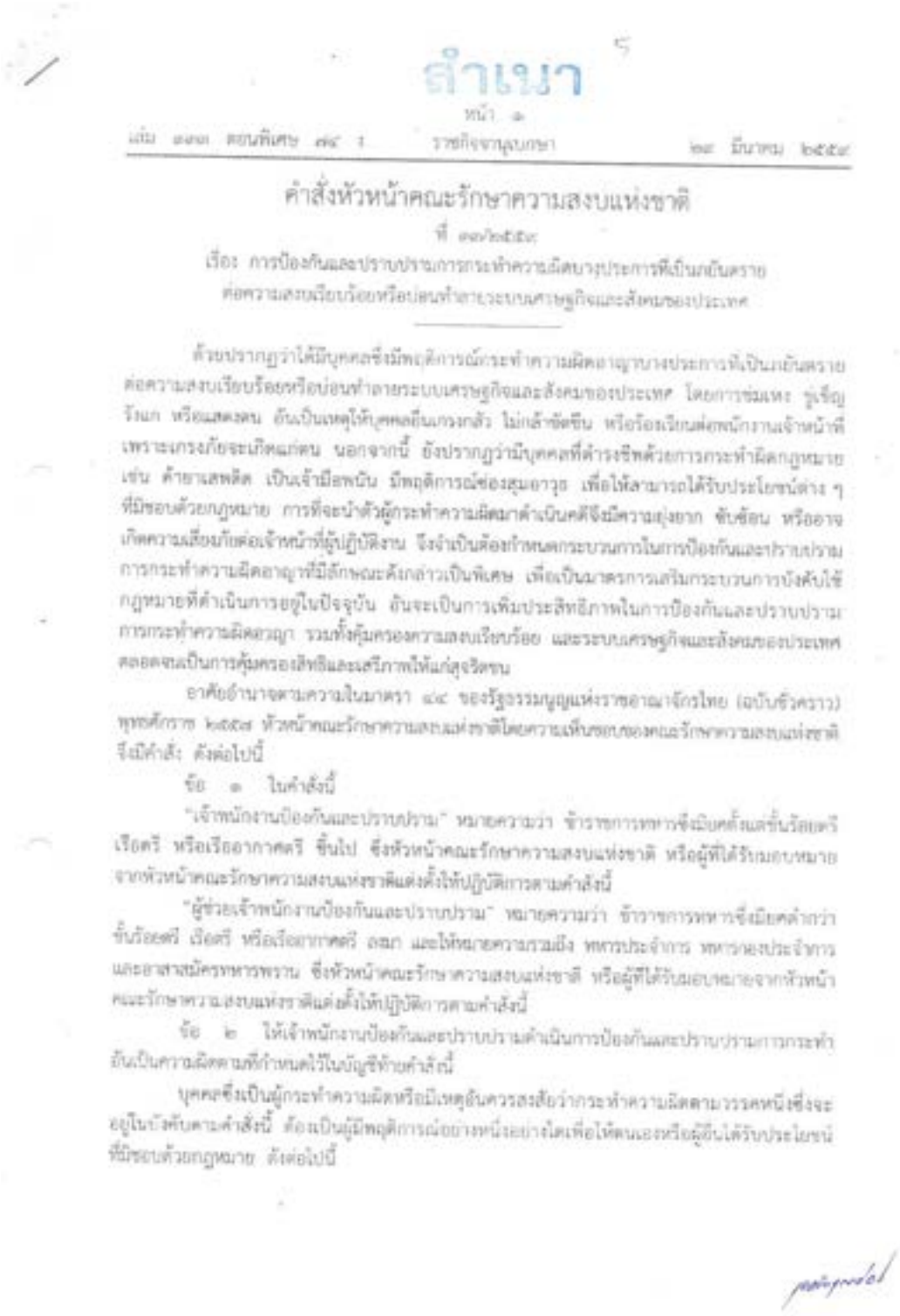

สำเนา

หน้า ๑

เล่ม ๑๓๓ ตอนพิเศษ ๙๔ ง ราชกิจจานุเบกษา ๒๔ มีนาคม ๒๕๕๙

คำสั่งหัวหน้าคณะรักษาความสงบแห่งชาติ

ที่ ๑๗/๒๕๕๙

เรื่อง การป้องกันและปราบปรามการกระทำความผิดบางประการที่เป็นภัยร้ายต่อความสงบเรียบร้อยหรือบ่อนทำลายระบบเศรษฐกิจและสังคมของประเทศ

ด้วยปรากฏว่าได้มีบุคคลซึ่งมีพฤติการณ์กระทำความผิดอาญาบางประการที่เป็นภัยร้ายต่อความสงบเรียบร้อยหรือบ่อนทำลายระบบเศรษฐกิจและสังคมของประเทศ โดยการข่มขู่ รู้เรื่องกัน หรือแสดงตน อันเป็นเหตุให้บุคคลอื่นเกรงกลัว ไม่เข้าชิดชิน หรือร้องเรียนต่อพนักงานเจ้าหน้าที่ เพราะเกรงภัยจะเกิดแก่ตน นอกจากนี้ ยังปรากฏว่ามีบุคคลที่ดำรงชีพด้วยการกระทำผิดกฎหมาย เช่น ค้ายาเสพติด เป็นเจ้ามือพนัน มีพฤติการณ์ซ่องสุมอาวุธ เพื่อให้สามารถได้รับประโยชน์ต่าง ๆ ที่มิชอบด้วยกฎหมาย การที่จะนำตัวผู้กระทำความผิดมาดำเนินคดีจึงมีความยุ่งยาก ซับซ้อน หรืออาจเกิดความเสี่ยงภัยต่อเจ้าหน้าที่ผู้ปฏิบัติงาน จึงจำเป็นต้องกำหนดกระบวนการในการป้องกันและปราบปรามการกระทำความผิดอาญาที่มีลักษณะดังกล่าวเป็นพิเศษ เพื่อเป็นมาตรการเสริมกระบวนการบังคับใช้กฎหมายที่ดำเนินการอยู่ในปัจจุบัน อันจะเป็นการเพิ่มประสิทธิภาพในการป้องกันและปราบปรามการกระทำความผิดอาญา รวมทั้งคุ้มครองความสงบเรียบร้อย และระบบเศรษฐกิจและสังคมของประเทศตลอดจนเป็นการคุ้มครองสิทธิและเสรีภาพให้แก่สุจริตชน

อาศัยอำนาจตามความในมาตรา ๔๔ ของรัฐธรรมนูญแห่งราชอาณาจักรไทย (ฉบับชั่วคราว) พุทธศักราช ๒๕๕๗ หัวหน้าคณะรักษาความสงบแห่งชาติโดยความเห็นชอบของคณะรักษาความสงบแห่งชาติ จึงมีคำสั่ง ดังต่อไปนี้

ข้อ ๑ ในคำสั่งนี้

"เจ้าพนักงานป้องกันและปราบปราม" หมายความว่า ข้าราชการทหารซึ่งมียศตั้งแต่ชั้นร้อยตรี เรือตรี หรือเรืออากาศตรี ขึ้นไป ซึ่งหัวหน้าคณะรักษาความสงบแห่งชาติ หรือผู้ที่ได้รับมอบหมายจากหัวหน้าคณะรักษาความสงบแห่งชาติแต่งตั้งให้ปฏิบัติการตามคำสั่งนี้

"ผู้ช่วยเจ้าพนักงานป้องกันและปราบปราม" หมายความว่า ข้าราชการทหารซึ่งมียศต่ำกว่าชั้นร้อยตรี เรือตรี หรือเรืออากาศตรี ลงมา และให้หมายความรวมถึง ทหารประจำการ ทหารกองประจำการ และอาสาสมัครทหารพราน ซึ่งหัวหน้าคณะรักษาความสงบแห่งชาติ หรือผู้ที่ได้รับมอบหมายจากหัวหน้าคณะรักษาความสงบแห่งชาติแต่งตั้งให้ปฏิบัติการตามคำสั่งนี้

ข้อ ๒ ให้เจ้าพนักงานป้องกันและปราบปรามดำเนินการป้องกันและปราบปรามการกระทำอันเป็นความผิดตามที่กำหนดไว้ในบัญชีท้ายคำสั่งนี้

บุคคลซึ่งเป็นผู้กระทำความผิดหรือมีเหตุอันควรสงสัยว่ากระทำความผิดตามวรรคหนึ่งซึ่งจะอยู่ในบังคับตามคำสั่งนี้ ต้องเป็นผู้มีพฤติการณ์อย่างหนึ่งอย่างใดเพื่อให้ตนเองหรือผู้อื่นได้รับประโยชน์ที่มิชอบด้วยกฎหมาย ดังต่อไปนี้

(๑) กระทำความผิดโดยการข่มขืนใจให้กระทำการใด ไม่กระทำการใด หรือจำยอมต่อสิ่งใด โดยทำให้กลัวว่าจะเกิดอันตรายต่อชีวิต ร่างกาย เสรีภาพ ชื่อเสียง หรือทรัพย์สินของผู้ถูกข่มขืนใจนั้นเอง หรือของผู้อื่น

(๒) แสดงตนให้บุคคลอื่นมาจากลา ไม่กล้าขัดขืนหรือโต้แย้งต่อพนักงานเจ้าหน้าที่ให้ดำเนินการเพราะเกรงจะเกิดแก่ตน

(๓) ด้วยชีพด้วยการกระทำผิดกฎหมาย

การกระทำตามวรรคหนึ่ง ให้หมายความรวมถึงการใช้ จ้างวาน หรือสนับสนุนการกระทำใด ๆ ที่เป็นการกระทำความผิดตามวรรคหนึ่งด้วย

ข้อ ๓ ในการดำเนินการตามข้อ ๒ ให้เจ้าพนักงานป้องกันและปราบปรามมีอำนาจหน้าที่ดังต่อไปนี้

(๑) ออกคำสั่งเรียกให้บุคคลใดมารายงานตัวต่อเจ้าพนักงานป้องกันและปราบปราม หรือมาให้ถ้อยคำ หรือส่งมอบเอกสารหรือหลักฐานใดที่เกี่ยวกับการกระทำความผิดตามข้อ ๒

(๒) จับกุมตัวบุคคลที่กระทำความผิดซึ่งหน้า และควบคุมตัวผู้ถูกจับนำส่งพนักงานสอบสวนเพื่อดำเนินการต่อไป

(๓) ช่วยเหลือ สนับสนุน หรือเข้าร่วมในการสอบสวนกับพนักงานสอบสวนในความผิดตามข้อ ๒ โดยในการเข้าร่วมดังกล่าวให้ถือว่าเจ้าพนักงานป้องกันและปราบปรามเป็นพนักงานสอบสวนตามประมวลกฎหมายวิธีพิจารณาความอาญา

(๔) เข้าไปในเคหสถานหรือสถานที่ใด ๆ เพื่อตรวจค้น รวมตลอดทั้งค้นบุคคลหรือยานพาหนะใด ๆ ทั้งนี้ เมื่อมีเหตุอันควรสงสัยโดยมีหลักฐานตามสมควรว่าบุคคลซึ่งกระทำความผิดตามข้อ ๑ หลบซ่อนอยู่ หรือมีทรัพย์สินซึ่งมีไว้เป็นความผิด หรือได้มาโดยการกระทำความผิด หรือได้ใช้หรือจะใช้ในการกระทำความผิดตามข้อ ๒ หรือซึ่งอาจใช้เป็นพยานหลักฐานได้ ประกอบกับมีเหตุอันควรเชื่อว่า เนื่องจากการเนิ่นช้ากว่าจะขอหมายค้นมาได้ บุคคลนั้นจะหลบหนีไป หรือทรัพย์สินนั้นจะถูกโยกย้าย ซุกซ่อน ทำลาย หรือทำให้เปลี่ยนสภาพไปจากเดิม

(๕) ยึดหรืออายัดทรัพย์สินที่ค้นพบตาม (๔)

(๖) กระทำการอื่นใดตามที่คณะรักษาความสงบแห่งชาติมอบหมาย

ข้อ ๔ ในกรณีที่มีเหตุอันควรสงสัยโดยมีหลักฐานตามสมควรว่าบุคคลใดได้กระทำความผิดตามข้อ ๒ ให้เจ้าพนักงานป้องกันและปราบปรามมีอำนาจเรียกตัวบุคคลนั้นมาเพื่อสอบถามข้อมูลหรือให้ถ้อยคำอันจะเป็นประโยชน์ต่อการดำเนินการตามข้อ ๒ และในกรณีที่ยังสอบถามไม่แล้วเสร็จจะควบคุมตัวบุคคลนั้นไว้ก็ได้แต่ต้องไม่เกินเจ็ดวัน แต่การควบคุมตัวดังกล่าวต้องควบคุมไว้ในสถานที่อันที่มิใช่เรือนจำ ที่คุมขัง พักผ่อน หรือเรือนจำ และจะปฏิบัติต่อบุคคลนั้นในลักษณะเป็นผู้ต้องหามิได้

เมื่อมีเหตุอันจะต้องดำเนินคดีต่อบุคคลที่กระทำความผิดตามวรรคหนึ่งในฐานะเป็นผู้ต้องหา ให้เจ้าพนักงานป้องกันและปราบปรามในฐานะเป็นพนักงานฝ่ายปกครองหรือตำรวจดำเนินการต่อไปตามกฎหมายที่เกี่ยวข้อง

[redacted]

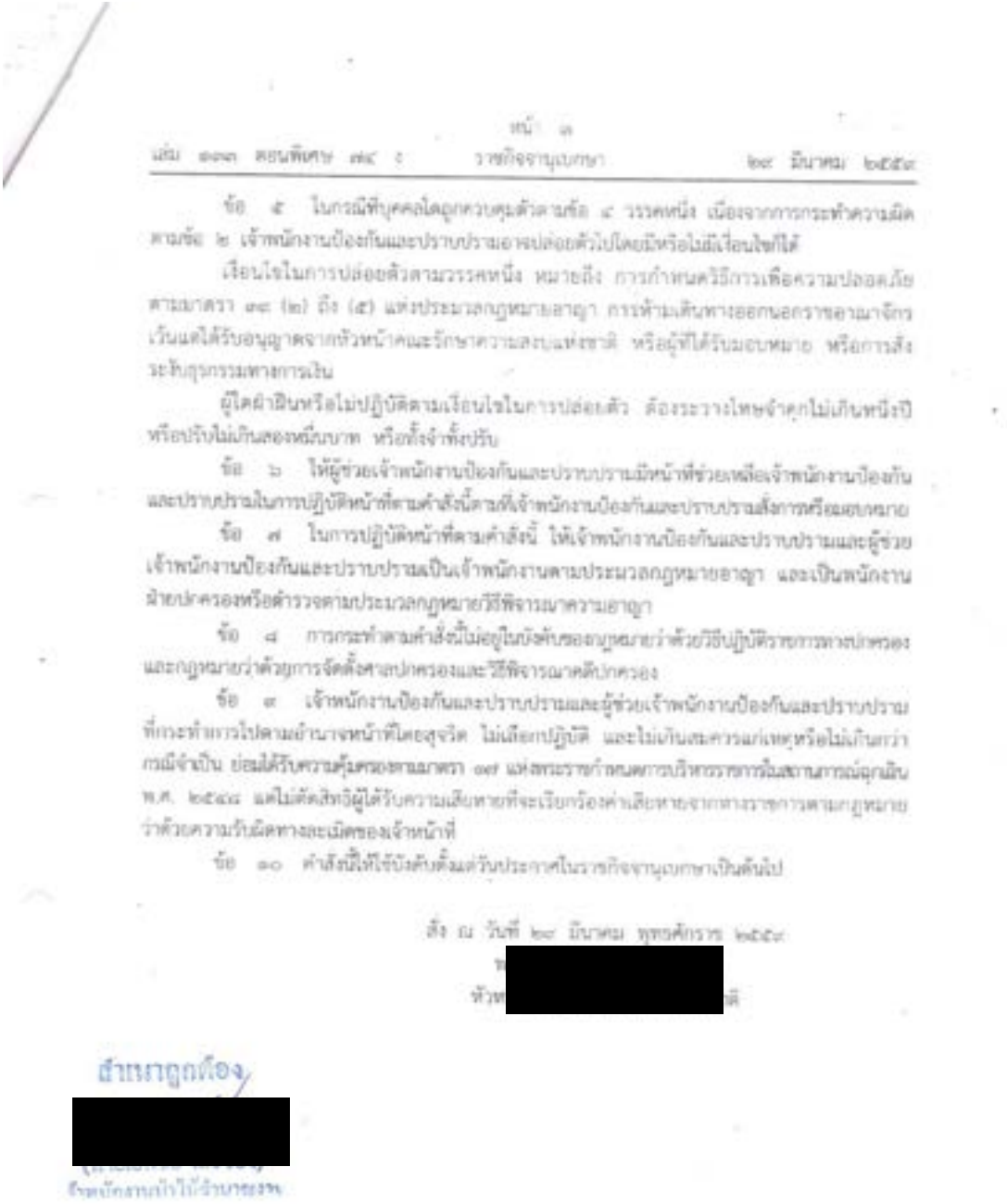

หน้า ๑

เล่ม ๑๑๓ ตอนพิเศษ ๗๔ ง ราชกิจจานุเบกษา ๒๙ มีนาคม ๒๕๕๙

ข้อ ๕ ในกรณีที่บุคคลใดถูกควบคุมตัวตามข้อ ๔ วรรคหนึ่ง เนื่องจากการกระทำความผิดตามข้อ ๒ เจ้าพนักงานป้องกันและปราบปรามอาจปล่อยตัวไปโดยมีหรือไม่มีเงื่อนไขก็ได้

เงื่อนไขในการปล่อยตัวตามวรรคหนึ่ง หมายถึง การกำหนดวิธีการเพื่อความปลอดภัยตามมาตรา ๓๙ (๒) ถึง (๕) แห่งประมวลกฎหมายอาญา การห้ามเดินทางออกนอกราชอาณาจักร เว้นแต่ได้รับอนุญาตจากหัวหน้าคณะรักษาความสงบแห่งชาติ หรือผู้ที่ได้รับมอบหมาย หรือการสั่งระงับธุรกรรมทางการเงิน

ผู้ใดฝ่าฝืนหรือไม่ปฏิบัติตามเงื่อนไขในการปล่อยตัว ต้องระวางโทษจำคุกไม่เกินหนึ่งปี หรือปรับไม่เกินสองหมื่นบาท หรือทั้งจำทั้งปรับ

ข้อ ๖ ให้ผู้ช่วยเจ้าพนักงานป้องกันและปราบปรามมีหน้าที่ช่วยเหลือเจ้าพนักงานป้องกันและปราบปรามในการปฏิบัติหน้าที่ตามคำสั่งนี้ตามที่เจ้าพนักงานป้องกันและปราบปรามสั่งการหรือมอบหมาย

ข้อ ๗ ในการปฏิบัติหน้าที่ตามคำสั่งนี้ ให้เจ้าพนักงานป้องกันและปราบปรามและผู้ช่วยเจ้าพนักงานป้องกันและปราบปรามเป็นเจ้าพนักงานตามประมวลกฎหมายอาญา และเป็นพนักงานฝ่ายปกครองหรือตำรวจตามประมวลกฎหมายวิธีพิจารณาความอาญา

ข้อ ๘ การกระทำตามคำสั่งนี้ไม่อยู่ในบังคับของกฎหมายว่าด้วยวิธีปฏิบัติราชการทางปกครองและกฎหมายว่าด้วยการจัดตั้งศาลปกครองและวิธีพิจารณาคดีปกครอง

ข้อ ๙ เจ้าพนักงานป้องกันและปราบปรามและผู้ช่วยเจ้าพนักงานป้องกันและปราบปรามที่กระทำการไปตามอำนาจหน้าที่โดยสุจริต ไม่เลือกปฏิบัติ และไม่เกินสมควรแก่เหตุหรือไม่เกินกว่ากรณีจำเป็น ย่อมได้รับความคุ้มครองตามมาตรา ๖๙ แห่งพระราชกำหนดการบริหารราชการในสถานการณ์ฉุกเฉิน พ.ศ. ๒๕๔๘ แต่ไม่ตัดสิทธิผู้ได้รับความเสียหายที่จะเรียกร้องค่าเสียหายจากทางราชการตามกฎหมายว่าด้วยความรับผิดทางละเมิดของเจ้าหน้าที่

ข้อ ๑๐ คำสั่งนี้ให้ใช้บังคับตั้งแต่วันประกาศในราชกิจจานุเบกษาเป็นต้นไป

สั่ง ณ วันที่ ๒๘ มีนาคม พุทธศักราช ๒๕๕๙

[redacted]

สำเนาถูกต้อง

[redacted]

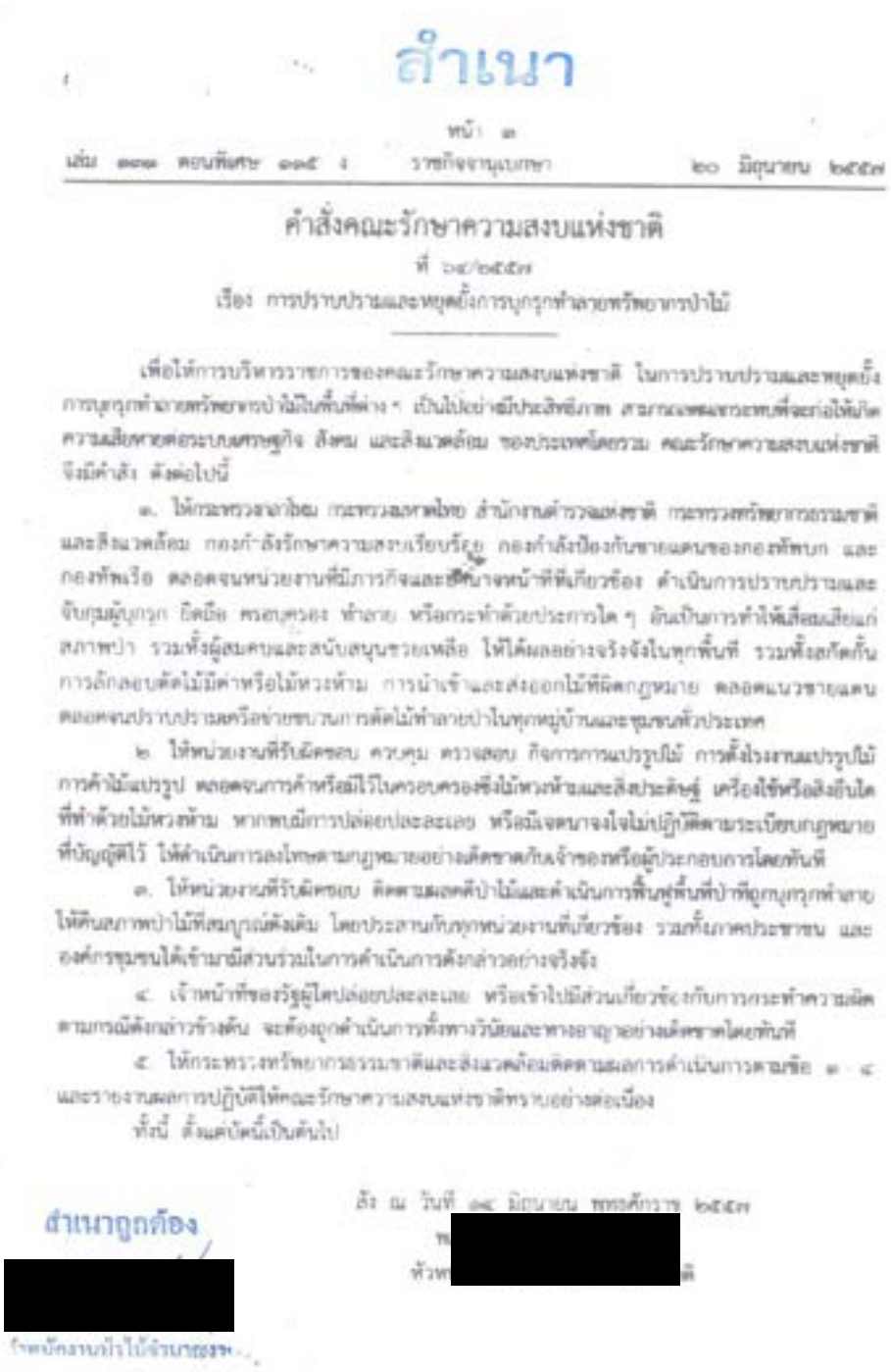

สำเนา

หน้า ๑

เล่ม ๑๓๑ ตอนพิเศษ ๑๑๕ ง ราชกิจจานุเบกษา ๒๐ มิถุนายน ๒๕๕๗

คำสั่งคณะรักษาความสงบแห่งชาติ

ที่ ๖๙/๒๕๕๗

เรื่อง การปราบปรามและหยุดยั้งการบุกรุกทำลายทรัพยากรป่าไม้

เพื่อให้การบริหารราชการของคณะรักษาความสงบแห่งชาติ ในการปราบปรามและหยุดยั้งการบุกรุกทำลายทรัพยากรป่าไม้ในพื้นที่ต่าง ๆ เป็นไปอย่างมีประสิทธิภาพ สามารถแก้ไขหรือยับยั้งมิให้เกิดความเสียหายต่อระบบเศรษฐกิจ สังคม และสิ่งแวดล้อม ของประเทศโดยรวม คณะรักษาความสงบแห่งชาติจึงมีคำสั่ง ดังต่อไปนี้

๑. ให้กระทรวงมหาดไทย กระทรวงกลาโหม สำนักงานตำรวจแห่งชาติ กระทรวงทรัพยากรธรรมชาติและสิ่งแวดล้อม กองกำลังรักษาความสงบเรียบร้อย กองกำลังป้องกันชายแดนของกองทัพบก และกองทัพเรือ ตลอดจนหน่วยงานที่มีภารกิจและอำนาจหน้าที่เกี่ยวข้อง ดำเนินการปราบปรามและจับกุมผู้บุกรุก ยึดถือ ครอบครอง ทำลาย หรือกระทำด้วยประการใด ๆ อันเป็นการทำให้เสื่อมเสียแก่สภาพป่า รวมทั้งผู้สมคบและสนับสนุนช่วยเหลือ ให้ได้ผลอย่างจริงจังในทุกพื้นที่ รวมทั้งสกัดกั้นการลักลอบตัดไม้มีค่าหรือไม้หวงห้าม การนำเข้าและส่งออกไม้ที่ผิดกฎหมาย ตลอดแนวชายแดนตลอดจนปราบปรามเครือข่ายขบวนการตัดไม้ทำลายป่าในทุกหมู่บ้านและชุมชนทั่วประเทศ

๒. ให้หน่วยงานที่รับผิดชอบ ควบคุม ตรวจสอบ กิจการการแปรรูปไม้ การตั้งโรงงานแปรรูปไม้ การค้าไม้แปรรูป ตลอดจนการค้าหรือมีไว้ในครอบครองซึ่งไม้หวงห้ามและสิ่งประดิษฐ์ เครื่องใช้หรือสิ่งอื่นใดที่ทำด้วยไม้หวงห้าม หากพบมีการปล่อยปละละเลย หรือมีเจตนาจงใจไม่ปฏิบัติตามระเบียบกฎหมายที่บัญญัติไว้ ให้ดำเนินการลงโทษตามกฎหมายอย่างเด็ดขาดกับเจ้าของหรือผู้ประกอบการโดยทันที

๓. ให้หน่วยงานที่รับผิดชอบ ติดตามผลคดีป่าไม้และดำเนินการฟื้นฟูพื้นที่ป่าที่ถูกบุกรุกทำลายให้คืนสภาพป่าไม้ที่สมบูรณ์ดังเดิม โดยประสานกับทุกหน่วยงานที่เกี่ยวข้อง รวมทั้งภาคประชาชน และองค์กรชุมชนได้เข้ามามีส่วนร่วมในการดำเนินการดังกล่าวอย่างจริงจัง

๔. เจ้าหน้าที่ของรัฐผู้ใดปล่อยปละละเลย หรือเข้าไปมีส่วนเกี่ยวข้องกับการกระทำความผิดตามกรณีดังกล่าวข้างต้น จะต้องถูกดำเนินการทั้งทางวินัยและทางอาญาอย่างเด็ดขาดโดยทันที

๕. ให้กระทรวงทรัพยากรธรรมชาติและสิ่งแวดล้อมติดตามผลการดำเนินการตามข้อ ๑ - ๔ และรายงานผลการปฏิบัติให้คณะรักษาความสงบแห่งชาติทราบอย่างต่อเนื่อง

ทั้งนี้ ตั้งแต่บัดนี้เป็นต้นไป

สั่ง ณ วันที่ ๑๔ มิถุนายน พุทธศักราช ๒๕๕๗

[redacted]

สำเนาถูกต้อง

[redacted]

สำเนา

หน้า ๑

เล่ม ๑๓๑ ตอนพิเศษ ๑๒๐ ง ราชกิจจานุเบกษา ๒๗ มิถุนายน ๒๕๕๗

คำสั่งคณะรักษาความสงบแห่งชาติ

ที่ ๖๖/๒๕๕๗

เรื่อง เพิ่มเติมหน่วยงานสำหรับการปราบปราม หยุดยั้งการบุกรุกทำลายทรัพยากรป่าไม้ และนโยบายการปฏิบัติงานเป็นการชั่วคราวในสถานการณ์ปัจจุบัน

เพื่อให้การดำเนินการและการประสานงานในการปราบปรามและหยุดยั้งการบุกรุกทำลายทรัพยากรป่าไม้ในพื้นที่ต่าง ๆ เป็นไปอย่างมีประสิทธิภาพยิ่งขึ้น สามารถลดผลกระทบที่จะก่อให้เกิดความเสียหายต่อระบบเศรษฐกิจ สังคม และสิ่งแวดล้อม ของประเทศโดยรวม จึงให้ปฏิบัติ ดังนี้

๑. ให้กองอำนวยการรักษาความมั่นคงภายในราชอาณาจักร เป็นหน่วยงานที่มีหน้าที่รับผิดชอบดังกล่าวเพิ่มเติม ทั้งนี้การปฏิบัติอื่น ๆ ให้เป็นไปตามคำสั่งคณะรักษาความสงบแห่งชาติ ที่ ๖๗/๒๕๕๗ ลงวันที่ ๑๔ มิถุนายน พุทธศักราช ๒๕๕๗ เรื่อง การปราบปรามและหยุดยั้งการบุกรุกทำลายทรัพยากรป่าไม้

๒. ให้ทุกหน่วยที่เกี่ยวข้อง ยึดถือนโยบายการปฏิบัติงานเป็นการชั่วคราวในสถานการณ์ปัจจุบัน ดังนี้

๒.๑ การดำเนินการใด ๆ ต้องไม่ส่งผลกระทบต่อประชาชนผู้ยากไร้ ผู้ที่มีรายได้น้อย และผู้ไร้ที่ดินทำกิน ซึ่งได้อาศัยอยู่ในพื้นที่เดิมนั้น ๆ ก่อนคำสั่งนี้มีผลบังคับใช้ ยกเว้นผู้ที่บุกรุกใหม่จะต้องดำเนินการสอบสวน และพิสูจน์ทราบ เพื่อกำหนดวิธีปฏิบัติที่เหมาะสมและดำเนินการตามขั้นตอนต่อไป

๒.๒ การดำเนินการเร่งด่วนในปัจจุบัน คือ การป้องกันไม่ให้มีการบุกรุกเพิ่มเติม ด้วยการบังคับใช้กฎหมายอย่างเข้มงวดและเด็ดขาด

๒.๓ การดำเนินการแก้ไขปัญหาที่สั่งสมมาตั้งแต่เดิม ให้หน่วยที่เกี่ยวข้อง ร่วมกันพิจารณากำหนดยุทธการและวิธีดำเนินการอย่างเป็นระบบ เพื่อเสนอขออนุมัติจากคณะรักษาความสงบแห่งชาติโดยด่วน

๒.๔ กรณีใด ๆ ซึ่งยังอยู่ระหว่างการดำเนินการตามกระบวนการยุติธรรม ให้ดำเนินการต่อไปจนกว่าจะสิ้นสุดกระบวนการที่กำหนด

ทั้งนี้ ตั้งแต่บัดนี้เป็นต้นไป

สั่ง ณ วันที่ ๒๗ มิถุนายน พุทธศักราช ๒๕๕๗

[redacted]

สำเนาถูกต้อง

[redacted]

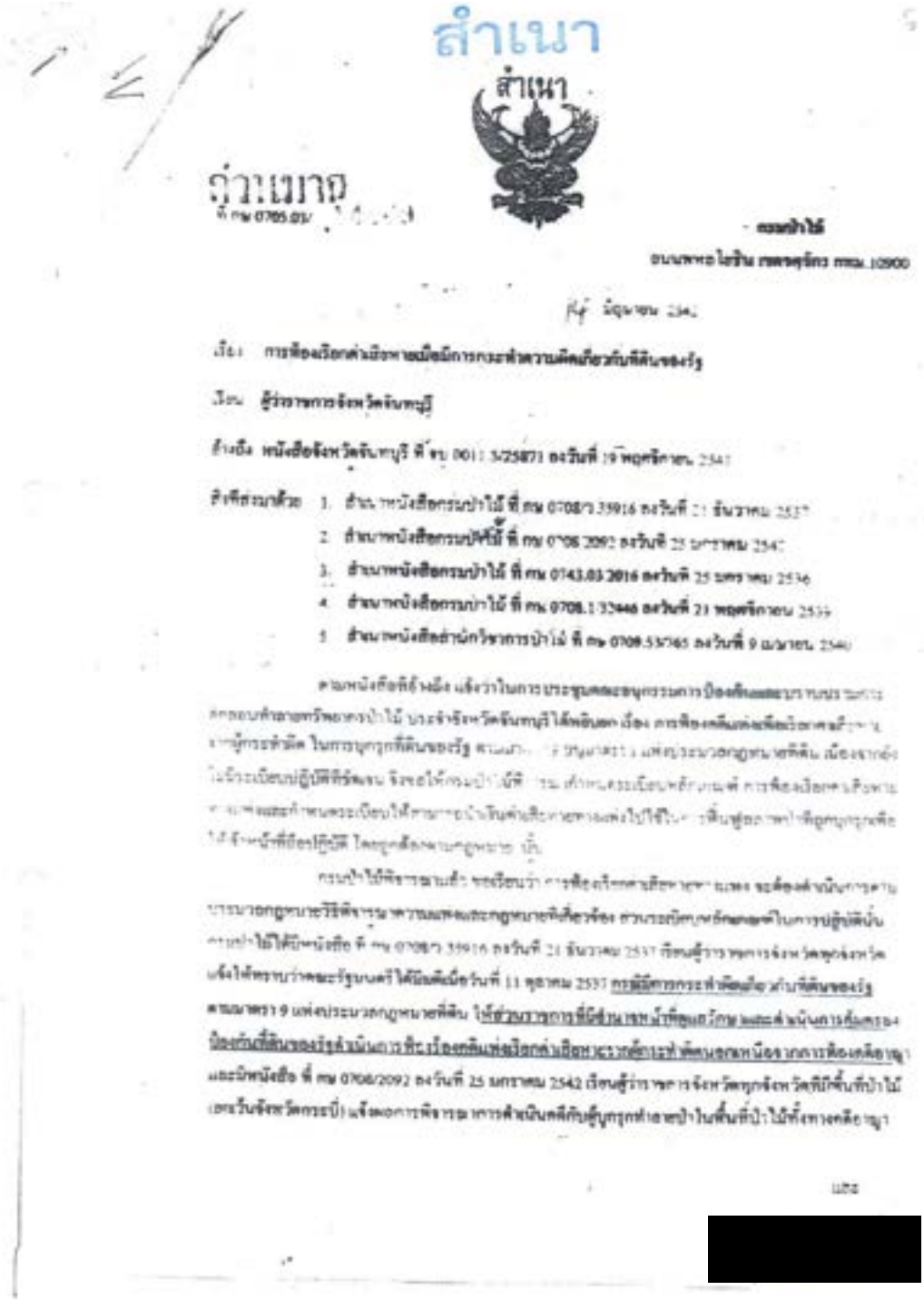

สำเนา

สำเนา

กรมป่าไม้

ถนนพหลโยธิน กรุงเทพฯ 10900

ที่ มิถุนายน 2541

เรื่อง การร้องเรียนกล่าวโทษเจ้าพนักงานกระทำความผิดเกี่ยวกับที่ดินของรัฐ

เรียน ผู้ว่าราชการจังหวัดจันทบุรี

อ้างถึง หนังสือจังหวัดจันทบุรี ที่ จบ 0011.3/25871 ลงวันที่ 19 พฤศจิกายน 2541

สิ่งที่ส่งมาด้วย 1. สำเนาหนังสือกรมป่าไม้ ที่ กษ 0708/ว 35916 ลงวันที่ 21 ธันวาคม 2537

2. สำเนาหนังสือกรมป่าไม้ ที่ กษ 0708.2092 ลงวันที่ 25 มกราคม 2542

3. สำเนาหนังสือกรมป่าไม้ ที่ กษ 0743.03/2016 ลงวันที่ 25 มกราคม 2536

4. สำเนาหนังสือกรมป่าไม้ ที่ กษ 0708.1/32448 ลงวันที่ 23 พฤศจิกายน 2539

5. สำเนาหนังสือสำนักวิชาการป่าไม้ ที่ กษ 0708.53/765 ลงวันที่ 9 มีนาคม 2540

ตามหนังสือที่อ้างถึง แจ้งว่าในการประชุมคณะอนุกรรมการป้องกันและปราบปรามการบุกรุกทำลายทรัพยากรป่าไม้ ประจำจังหวัดจันทบุรี ได้พิจารณาเรื่อง การร้องเรียนกล่าวโทษเจ้าพนักงานผู้กระทำผิด ในการบุกรุกที่ดินของรัฐ ตามมาตรา 9 แห่งประมวลกฎหมายที่ดิน เนื่องจากยังไม่ทราบแน่ชัดว่าที่ดินบริเวณใดเป็นที่ดินของรัฐ จึงขอให้กรมป่าไม้ที่ [illegible] ดำเนินการร้องเรียนกล่าวโทษเจ้าพนักงานผู้กระทำผิด และกำหนดระเบียบให้ราษฎรนำเงินค่าธรรมเนียมที่ดินส่งไปใช้ในการพัฒนาที่ดินสู่ราษฎรที่ถูกบุกรุกทำลายป่าที่ดินของรัฐ ตามมาตรา 9 แห่งประมวลกฎหมายที่ดิน ให้ถูกต้องตามกฎหมาย นั้น

กรมป่าไม้พิจารณาแล้ว ขอเรียนว่า การที่จะดำเนินการตามมาตรา 9 แห่งประมวลกฎหมายที่ดิน ได้นั้น จะต้องดำเนินการตามบทบัญญัติแห่งประมวลกฎหมายวิธีพิจารณาความแพ่งและกฎหมายที่เกี่ยวข้อง ดังกรมป่าไม้ได้มีหนังสือ ที่ กษ 0708/ว 35916 ลงวันที่ 21 ธันวาคม 2537 เรื่องสั่งการให้ราษฎรจังหวัดทุกจังหวัดแจ้งให้ทราบว่าคณะรัฐมนตรีได้มีมติเมื่อวันที่ 11 ตุลาคม 2537 กรณีมีการกระทำผิดเกี่ยวกับที่ดินของรัฐ ตามมาตรา 9 แห่งประมวลกฎหมายที่ดิน ให้ส่วนราชการที่มีหน้าที่ดูแลรักษาและดำเนินการคุ้มครองป้องกันที่ดินของรัฐดำเนินการฟ้องร้องคดีแพ่งเรียกค่าเสียหายจากผู้กระทำผิดตามนัยแห่งมาตรา 9 และมีหนังสือ ที่ กษ 0708/2092 ลงวันที่ 25 มกราคม 2542 เรื่องสั่งการให้ราษฎรจังหวัดทุกจังหวัดที่มีพื้นที่ป่าไม้ (ยกเว้นจังหวัดกระบี่) แจ้งผลการพิจารณาการดำเนินคดีกับผู้บุกรุกทำลายป่าในพื้นที่ป่าไม้ทั้งทางคดีอาญา

และ

[redacted]

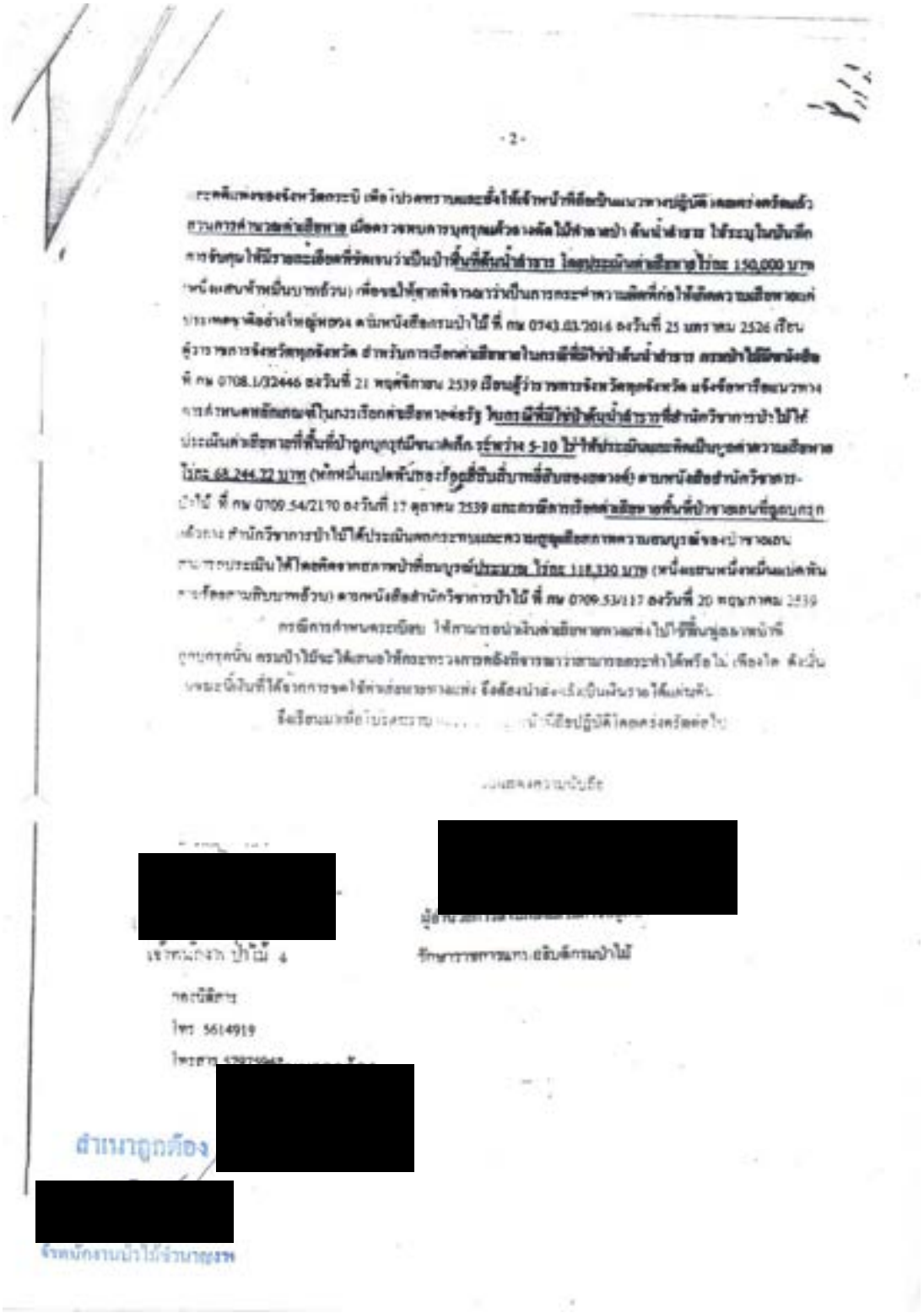

- 2 -

[redacted]

[redacted]

[redacted]

[redacted]

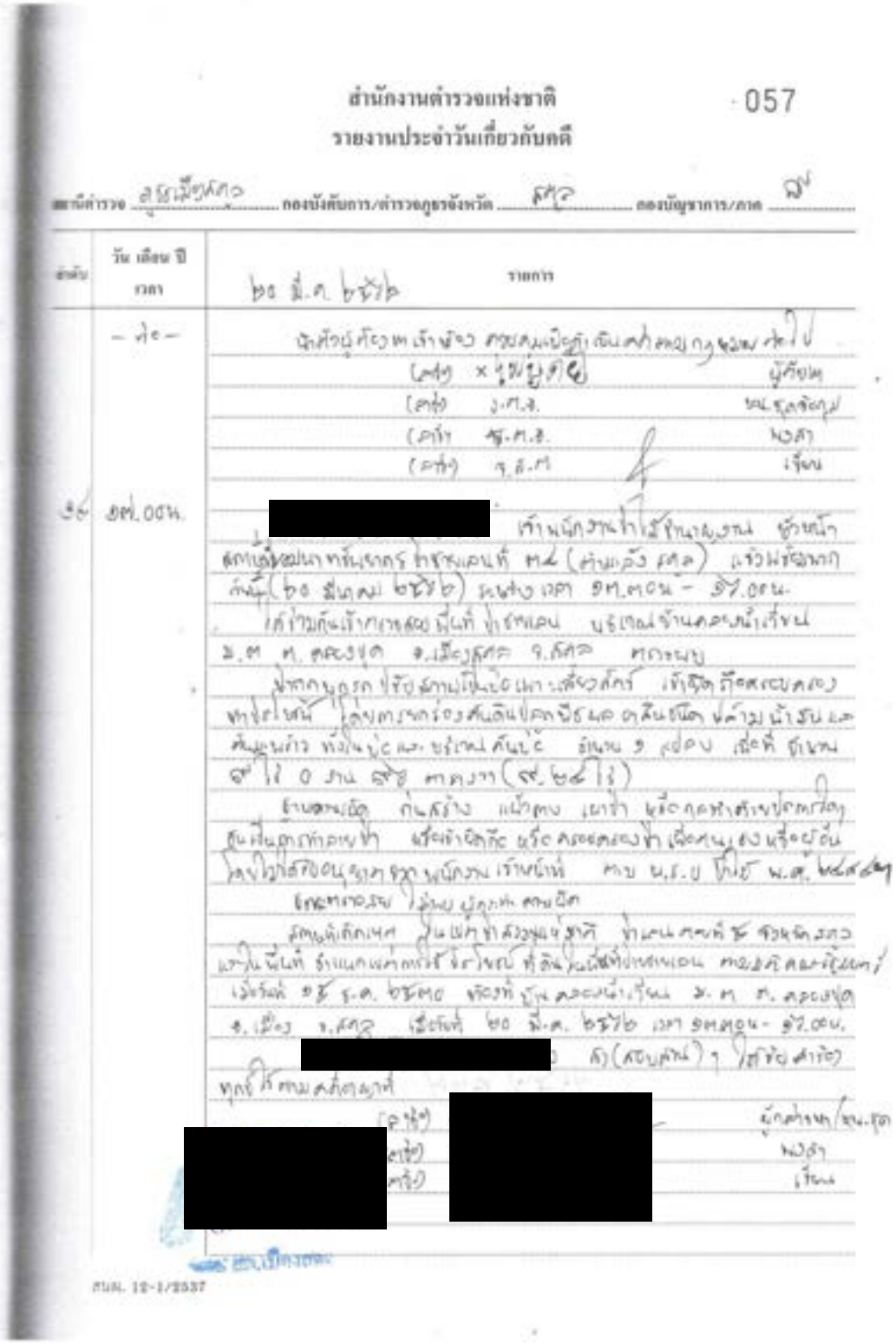

สำนักงานตำรวจแห่งชาติ 057

รายงานประจำวันเกี่ยวกับคดี

[redacted]

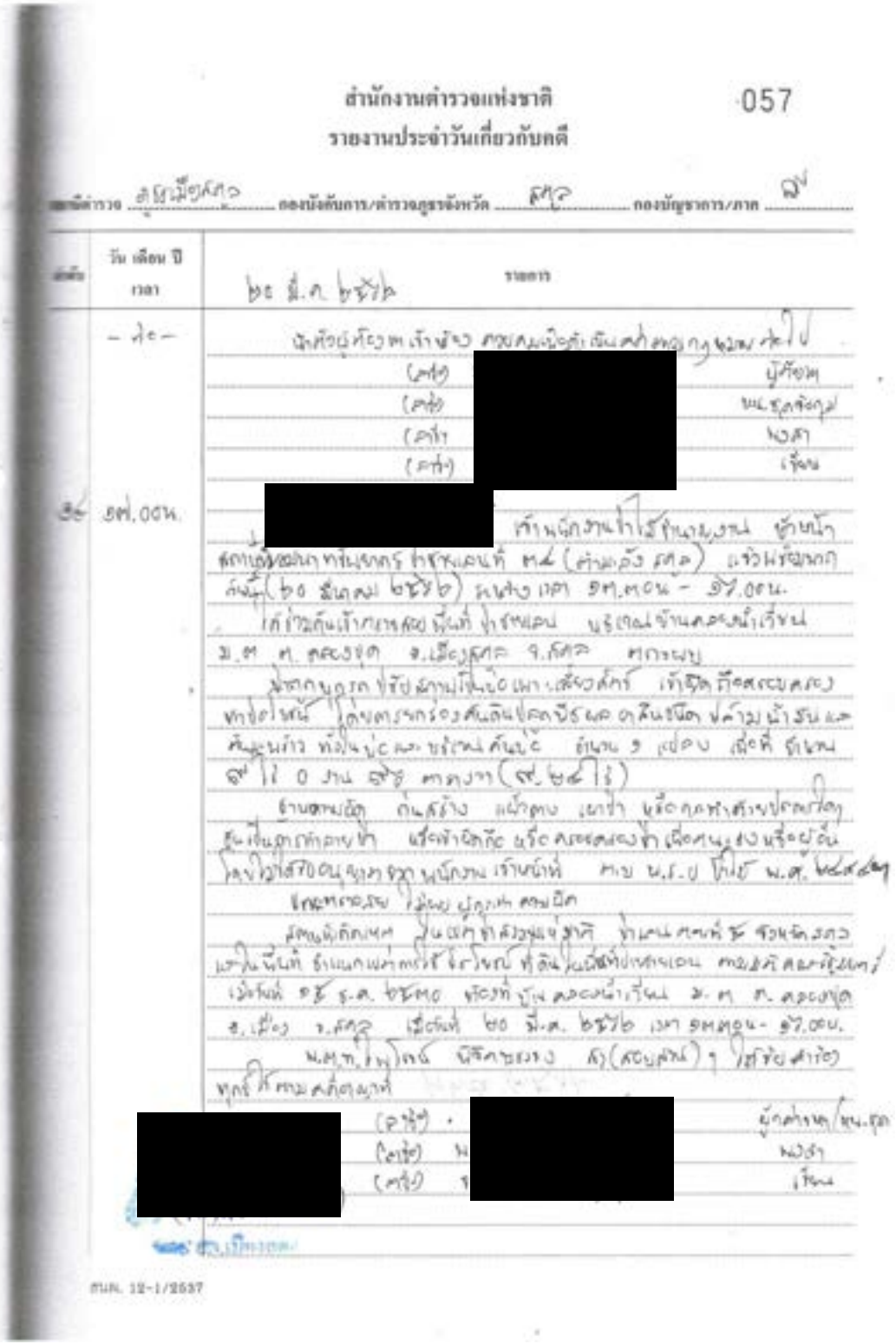

สำนักงานตำรวจแห่งชาติ 057

รายงานประจำวันเกี่ยวกับคดี

[redacted]

37. บันทึกการตรวจยึดของแปลง 73-VSD
(ม.3 บ้านคลองน้ำเวียน ต.คลองขุด อ.เมือง จ.สตูล)

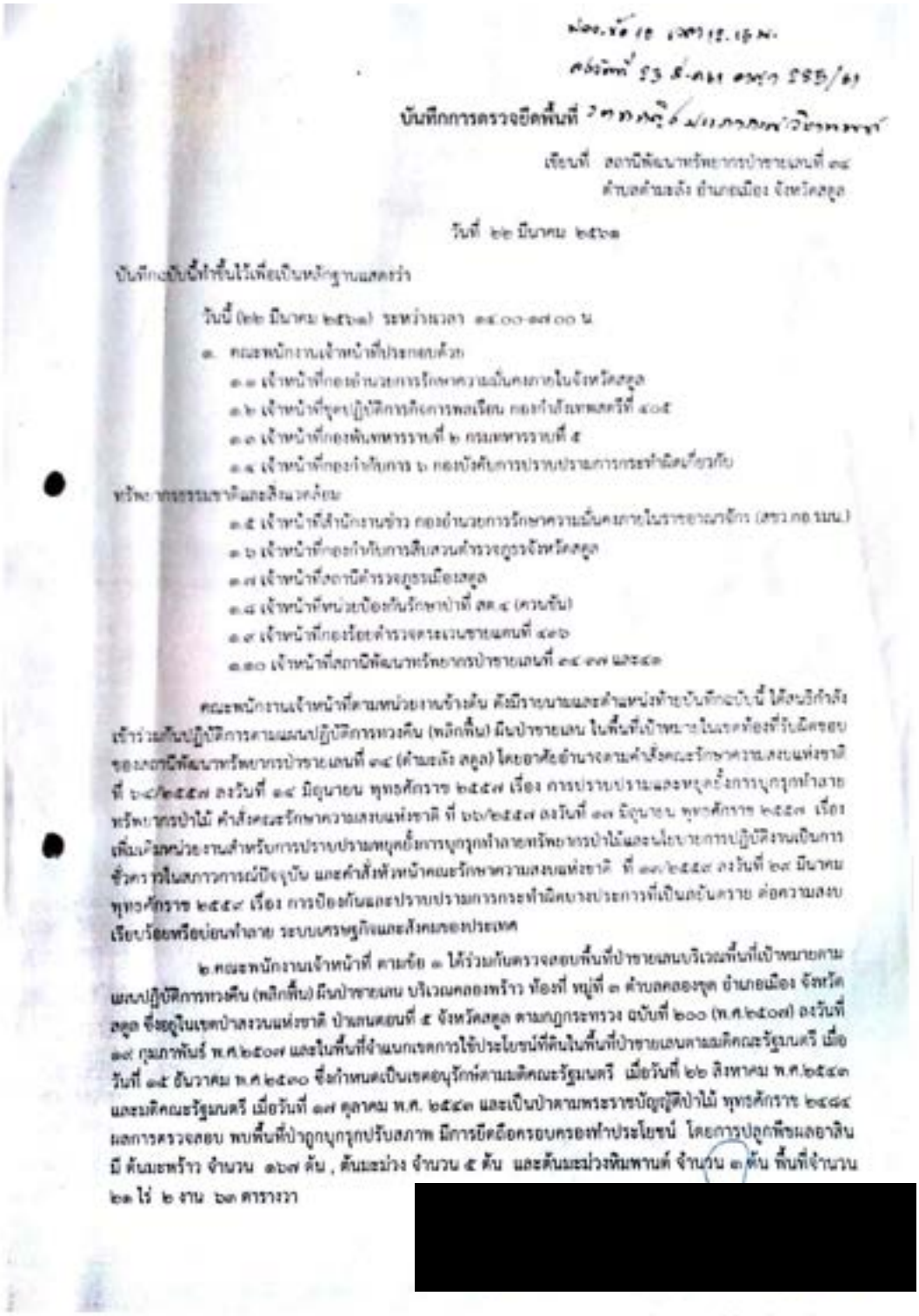

บันทึกการตรวจยึดพื้นที่

เขียนที่ สถานีพัฒนาทรัพยากรป่าชายเลนที่ ๑๔
ตำบลคำนลัง อำเภอเมือง จังหวัดสตูล

วันที่ ๒๒ มีนาคม ๒๕๖๓

บันทึกฉบับนี้ทำขึ้นไว้เพื่อเป็นหลักฐานแสดงว่า

วันนี้ (๒๒ มีนาคม ๒๕๖๓) ระหว่างเวลา ๑๔.๐๐-๑๗.๐๐ น.

๑. คณะพนักงานเจ้าหน้าที่ประกอบด้วย
๑.๑ เจ้าหน้าที่กองอำนวยการรักษาความมั่นคงภายในจังหวัดสตูล
๑.๒ เจ้าหน้าที่ชุดปฏิบัติการกิจการพลเรือน กองกำลังนราธิวาสตรีที่ ๔๐๕
๑.๓ เจ้าหน้าที่กองพันทหารราบที่ ๒ กรมทหารราบที่ ๕
๑.๔ เจ้าหน้าที่กองกำกับการ ๖ กองบังคับการปราบปรามการกระทำผิดเกี่ยวกับทรัพยากรธรรมชาติและสิ่งแวดล้อม
๑.๕ เจ้าหน้าที่สำนักงานข้าว กองอำนวยการรักษาความมั่นคงภายในราชอาณาจักร (สขว.กอ รมน.)
๑.๖ เจ้าหน้าที่กองกำกับการสืบสวนตำรวจภูธรจังหวัดสตูล
๑.๗ เจ้าหน้าที่งานนิติตำรวจภูธรเมืองสตูล
๑.๘ เจ้าหน้าที่หน่วยป้องกันรักษาป่าที่ สต.๔ (ควนขัน)
๑.๙ เจ้าหน้าที่กองร้อยตำรวจตระเวนชายแดนที่ ๔๑๖
๑.๑๐ เจ้าหน้าที่สถานีพัฒนาทรัพยากรป่าชายเลนที่ ๑๔ ๑๗ และ๑๘

คณะพนักงานเจ้าหน้าที่ตามหน่วยงานข้างต้น ดังมีรายนามและตำแหน่งท้ายบันทึกฉบับนี้ ได้ลงนามกำลังเข้าร่วมกันปฏิบัติการตามแผนปฏิบัติการทวงคืน (พลิกฟื้น) ผืนป่าชายเลน ในพื้นที่เป้าหมายในเขตที่รับผิดชอบของสถานีพัฒนาทรัพยากรป่าชายเลนที่ ๑๔ (ตำบลคำนลัง สตูล) โดยอาศัยอำนาจตามคำสั่งคณะรักษาความสงบแห่งชาติ ที่ ๖๘/๒๕๕๗ ลงวันที่ ๑๔ มิถุนายน พุทธศักราช ๒๕๕๗ เรื่อง การปราบปรามและหยุดยั้งการบุกรุกทำลายทรัพยากรป่าไม้ คำสั่งคณะรักษาความสงบแห่งชาติ ที่ ๖๙/๒๕๕๗ ลงวันที่ ๑๗ มิถุนายน พุทธศักราช ๒๕๕๗ เรื่อง เพิ่มเติมหน่วยงานสำหรับการปราบปรามหยุดยั้งการบุกรุกทำลายทรัพยากรป่าไม้และนโยบายการปฏิบัติงานเป็นการชั่วคราวในสภาวการณ์ปัจจุบัน และคำสั่งหัวหน้าคณะรักษาความสงบแห่งชาติ ที่ ๑๗/๒๕๕๙ ลงวันที่ ๒๙ มีนาคม พุทธศักราช ๒๕๕๙ เรื่อง การป้องกันและปราบปรามการกระทำผิดบางประการที่เป็นอันตราย ต่อความสงบเรียบร้อยหรือบ่อนทำลาย ระบบเศรษฐกิจและสังคมของประเทศ

๒.คณะพนักงานเจ้าหน้าที่ ตามข้อ ๑ ได้ร่วมกันตรวจสอบพื้นที่ป่าชายเลนบริเวณพื้นที่เป้าหมายตามแผนปฏิบัติการทวงคืน (พลิกฟื้น) ผืนป่าชายเลน บริเวณคลองพร้าว ท้องที่ หมู่ที่ ๓ ตำบลคลองขุด อำเภอเมือง จังหวัดสตูล ซึ่งอยู่ในเขตป่าสงวนแห่งชาติ ป่าชายเลนสตูล ตามกฎกระทรวง ฉบับที่ ๒๐๐ (พ.ศ.๒๕๐๗) ลงวันที่ ๑๙ กุมภาพันธ์ พ.ศ.๒๕๐๗ และในพื้นที่จำแนกเขตการใช้ประโยชน์ที่ดินในพื้นที่ป่าชายเลนตามมติคณะรัฐมนตรี เมื่อวันที่ ๑๕ ธันวาคม พ.ศ.๒๕๔๐ ซึ่งกำหนดเป็นเขตอนุรักษ์ตามมติคณะรัฐมนตรี เมื่อวันที่ ๒๒ สิงหาคม พ.ศ.๒๕๔๓ และมติคณะรัฐมนตรี เมื่อวันที่ ๑๗ ตุลาคม พ.ศ. ๒๕๔๓ และเป็นป่าตามพระราชบัญญัติป่าไม้ พุทธศักราช ๒๔๘๔ ผลการตรวจสอบ พบพื้นที่ป่าถูกบุกรุกปรับสภาพ มีการยึดถือครอบครองทำประโยชน์ โดยการปลูกพืชผลอาลัย มี ต้นแสพร้าว จำนวน ๑๖๗ ต้น , ต้นแสม่วง จำนวน ๕ ต้น และต้นแสม่วงหิมพานต์ จำนวน ๓ ต้น พื้นที่จำนวน ๒๓ ไร่ ๒ งาน ๖๓ ตารางวา

[redacted]

Scanned by CamScanner

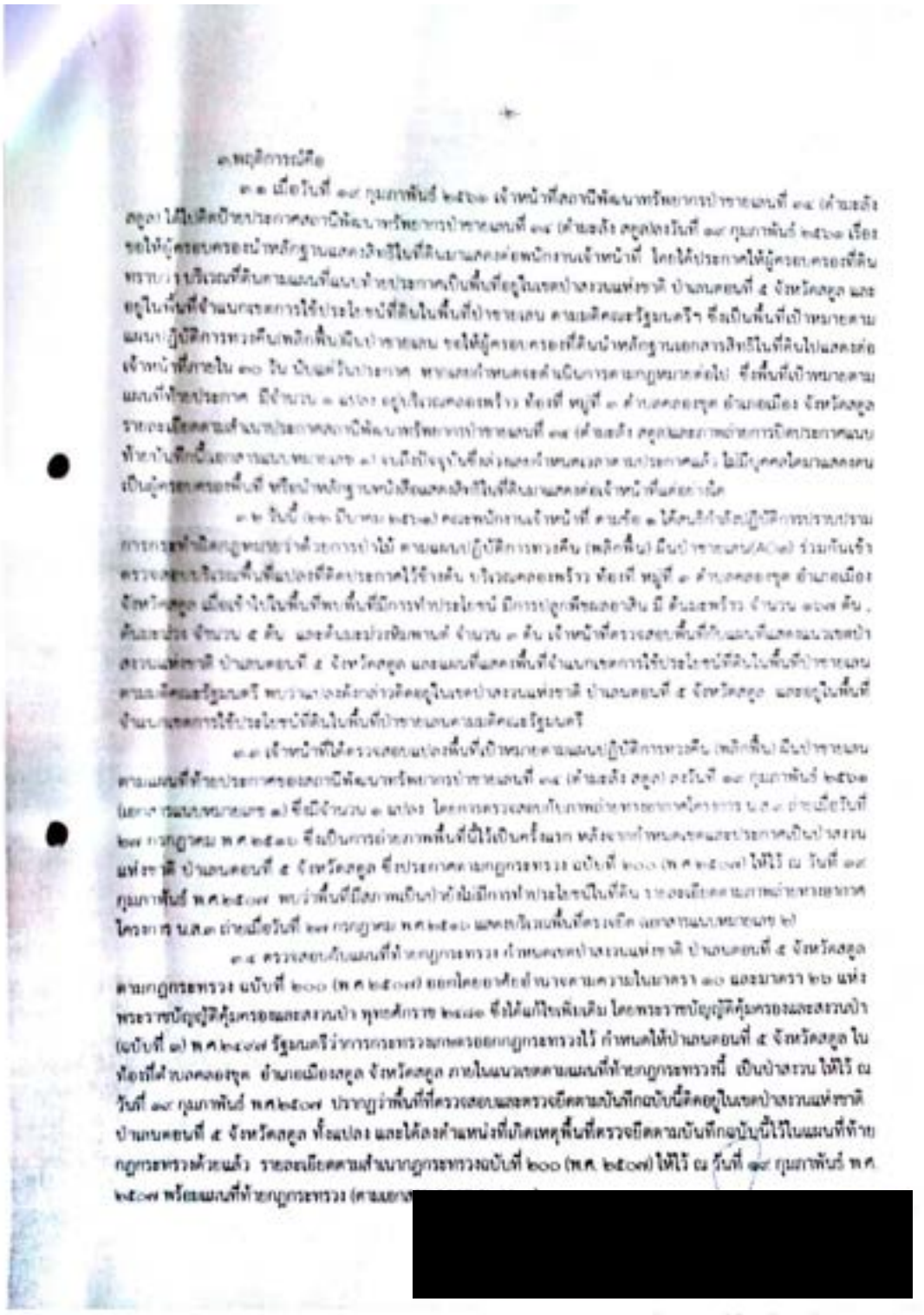

Scanned by CamScanner

-๒-

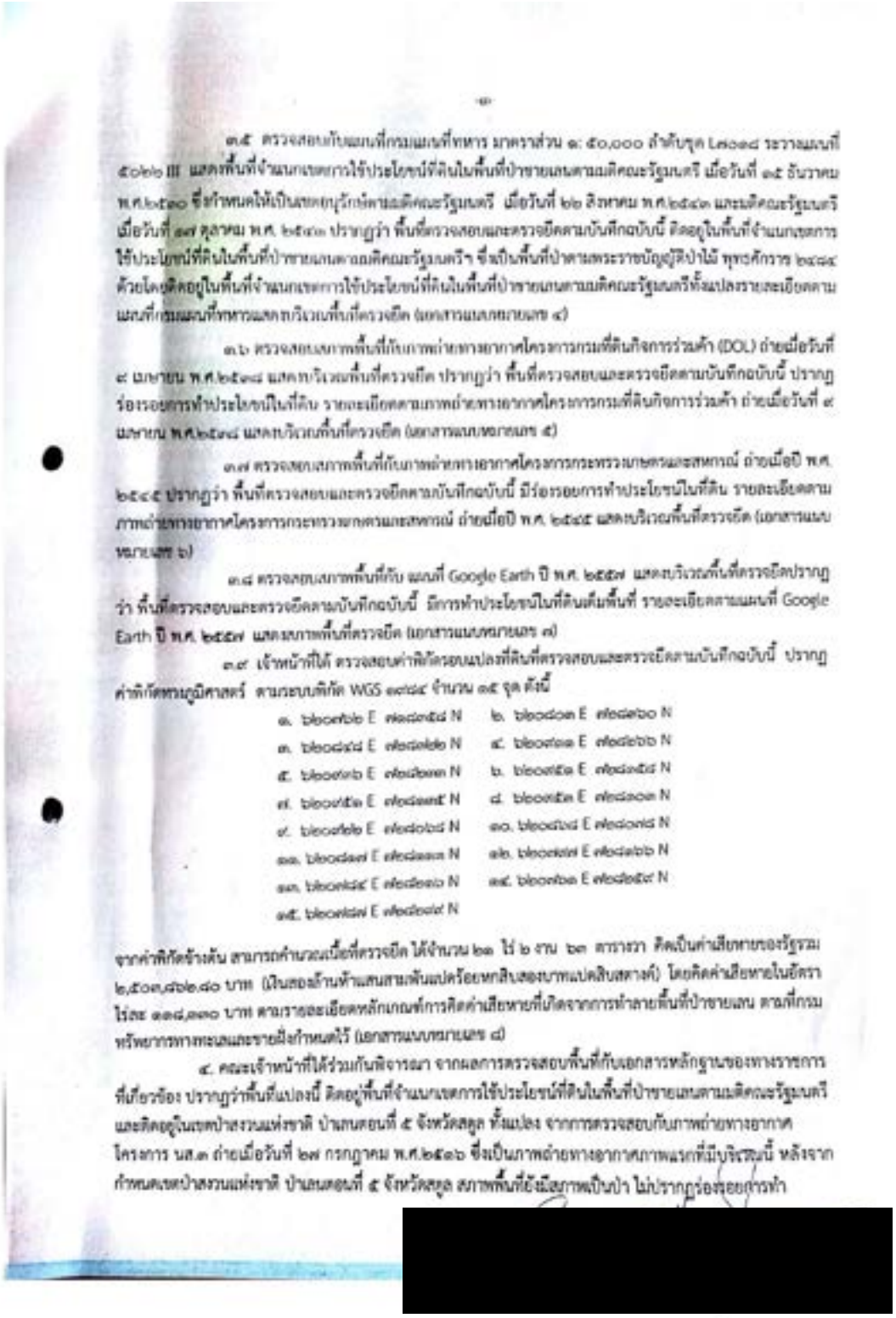

๓.๕ ตรวจสอบกับแผนที่กรมแผนที่ทหาร มาตราส่วน ๑: ๕๐,๐๐๐ ลำดับชุด L๗๐๑๘ ระวางแผนที่ ๕๐๒๒ III แสดงพื้นที่จำแนกเขตการใช้ประโยชน์ที่ดินในพื้นที่ป่าชายเลนตามมติคณะรัฐมนตรี เมื่อวันที่ ๑๕ ธันวาคม พ.ศ.๒๕๑๐ ซึ่งกำหนดให้เป็นเขตอนุรักษ์ตามมติคณะรัฐมนตรี เมื่อวันที่ ๒๒ สิงหาคม พ.ศ.๒๕๔๑ และมติคณะรัฐมนตรี เมื่อวันที่ ๑๗ ตุลาคม พ.ศ. ๒๕๔๑ ปรากฏว่า พื้นที่ตรวจสอบและตรวจยึดตามบันทึกฉบับนี้ ติดอยู่ในพื้นที่จำแนกเขตการใช้ประโยชน์ที่ดินในพื้นที่ป่าชายเลนตามมติคณะรัฐมนตรีฯ ซึ่งเป็นพื้นที่ป่าตามพระราชบัญญัติป่าไม้ พุทธศักราช ๒๔๘๔ ด้วยโดยติดอยู่ในพื้นที่จำแนกเขตการใช้ประโยชน์ที่ดินในพื้นที่ป่าชายเลนตามมติคณะรัฐมนตรีทั้งแปลงรายละเอียดตามแผนที่กรมแผนที่ทหารแสดงบริเวณพื้นที่ตรวจยึด (เอกสารแนบหมายเลข ๔)

๓.๖ ตรวจสอบสภาพพื้นที่กับภาพถ่ายทางอากาศโครงการกรมที่ดินกิจการร่วมค้า (DOL) ถ่ายเมื่อวันที่ ๙ เมษายน พ.ศ.๒๕๑๘ แสดงบริเวณพื้นที่ตรวจยึด ปรากฏว่า พื้นที่ตรวจสอบและตรวจยึดตามบันทึกฉบับนี้ ปรากฏร่องรอยการทำประโยชน์ในที่ดิน รายละเอียดตามภาพถ่ายทางอากาศโครงการกรมที่ดินกิจการร่วมค้า ถ่ายเมื่อวันที่ ๙ เมษายน พ.ศ.๒๕๑๘ แสดงบริเวณพื้นที่ตรวจยึด (เอกสารแนบหมายเลข ๕)

๓.๗ ตรวจสอบสภาพพื้นที่กับภาพถ่ายทางอากาศโครงการกระทรวงเกษตรและสหกรณ์ ถ่ายเมื่อปี พ.ศ. ๒๕๔๕ ปรากฏว่า พื้นที่ตรวจสอบและตรวจยึดตามบันทึกฉบับนี้ มีร่องรอยการทำประโยชน์ในที่ดิน รายละเอียดตามภาพถ่ายทางอากาศโครงการกระทรวงเกษตรและสหกรณ์ ถ่ายเมื่อปี พ.ศ. ๒๕๔๕ แสดงบริเวณพื้นที่ตรวจยึด (เอกสารแนบหมายเลข ๖)

๓.๘ ตรวจสอบสภาพพื้นที่กับ แผนที่ Google Earth ปี พ.ศ. ๒๕๕๗ แสดงบริเวณพื้นที่ตรวจยึดปรากฏว่า พื้นที่ตรวจสอบและตรวจยึดตามบันทึกฉบับนี้ มีการทำประโยชน์ในที่ดินเต็มพื้นที่ รายละเอียดตามแผนที่ Google Earth ปี พ.ศ. ๒๕๕๗ แสดงสภาพพื้นที่ตรวจยึด (เอกสารแนบหมายเลข ๗)

๓.๙ เจ้าหน้าที่ได้ ตรวจสอบค่าพิกัดรอบแปลงที่ดินที่ตรวจสอบและตรวจยึดตามบันทึกฉบับนี้ ปรากฏค่าพิกัดทรงภูมิศาสตร์ ตามระบบพิกัด WGS ๑๙๘๔ จำนวน ๑๕ จุด ดังนี้

๑. ๖๒๐๗๖๒ E ๗๑๘๓๕๘ N	๒. ๖๒๐๘๐๓ E ๗๑๘๑๖๐ N
๓. ๖๒๐๘๔๘ E ๗๑๘๑๒๒ N	๔. ๖๒๐๗๑๑ E ๗๑๘๒๖๖ N
๕. ๖๒๐๗๓๖ E ๗๑๘๒๓๓ N	๖. ๖๒๐๗๕๑ E ๗๑๘๑๕๘ N
๗. ๖๒๐๗๕๑ E ๗๑๘๑๓๕ N	๘. ๖๒๐๗๕๓ E ๗๑๘๑๐๓ N
๙. ๖๒๐๗๒๒ E ๗๑๘๐๖๘ N	๑๐. ๖๒๐๘๖๘ E ๗๑๘๐๗๘ N
๑๑. ๖๒๐๘๑๗ E ๗๑๘๑๑๓ N	๑๒. ๖๒๐๗๗๗ E ๗๑๘๑๖๖ N
๑๓. ๖๒๐๗๘๔ E ๗๑๘๒๑๖ N	๑๔. ๖๒๐๗๖๑ E ๗๑๘๒๕๙ N
๑๕. ๖๒๐๗๘๗ E ๗๑๘๒๗๙ N	

จากค่าพิกัดข้างต้น สามารถคำนวณเนื้อที่ตรวจยึด ได้จำนวน ๒๑ ไร่ ๒ งาน ๖๓ ตารางวา คิดเป็นค่าเสียหายของรัฐรวม ๒,๕๐๓,๘๖๒.๘๐ บาท (เงินสองล้านห้าแสนสามพันแปดร้อยหกสิบสองบาทแปดสิบสตางค์) โดยคิดค่าเสียหายในอัตราไร่ละ ๑๑๘,๑๑๐ บาท ตามรายละเอียดหลักเกณฑ์การคิดค่าเสียหายที่เกิดจากการทำลายพื้นที่ป่าชายเลน ตามที่กรมทรัพยากรทางทะเลและชายฝั่งกำหนดไว้ (เอกสารแนบหมายเลข ๘)

๔. คณะเจ้าหน้าที่ได้ร่วมกันพิจารณา จากผลการตรวจสอบพื้นที่กับเอกสารหลักฐานของทางราชการที่เกี่ยวข้อง ปรากฏว่าพื้นที่แปลงนี้ ติดอยู่พื้นที่จำแนกเขตการใช้ประโยชน์ที่ดินในพื้นที่ป่าชายเลนตามมติคณะรัฐมนตรี และติดอยู่ในเขตป่าสงวนแห่งชาติ ป่าเลนตอนที่ ๕ จังหวัดสตูล ทั้งแปลง จากการตรวจสอบกับภาพถ่ายทางอากาศโครงการ นส.๓ ถ่ายเมื่อวันที่ ๒๗ กรกฎาคม พ.ศ.๒๕๑๖ ซึ่งเป็นภาพถ่ายทางอากาศภาพแรกที่มีบริเวณนี้ หลังจากกำหนดเขตป่าสงวนแห่งชาติ ป่าเลนตอนที่ ๕ จังหวัดสตูล สภาพพื้นที่ยังมีสภาพเป็นป่า ไม่ปรากฏร่องรอยการทำ

[redacted]

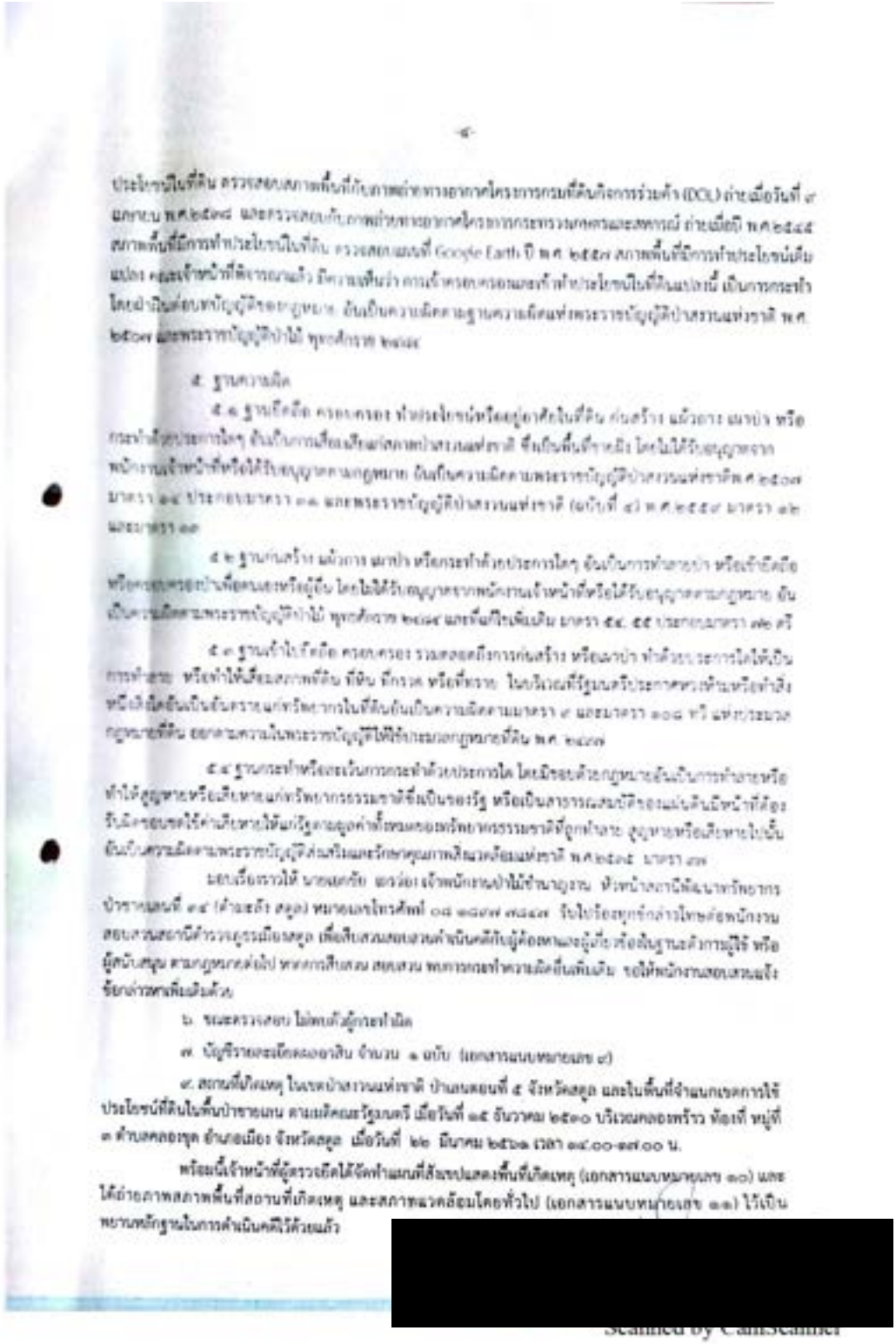

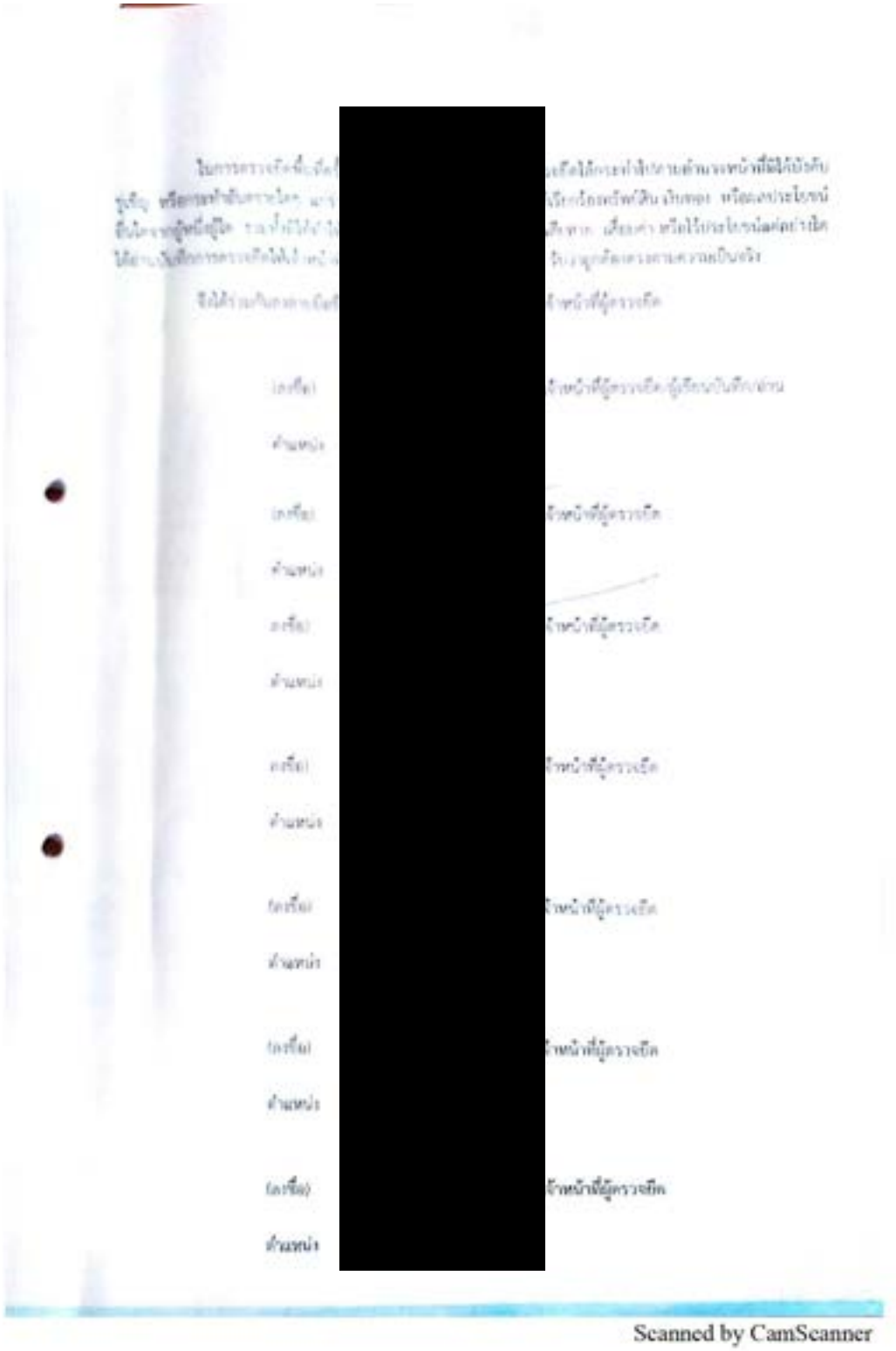
Scanned by CamScanner


Scanned by CamScanner


Scanned by CamScanner


-ค-
(ลงชื่อ)
(ลงชื่อ)
(ลงชื่อ)
(ลงชื่อ)
(ลงชื่อ)
(ลงชื่อ)
(ลงชื่อ)
Scanned by CamScanner


Scanned by CamScanner


- 50 -
Scanned by CamScanner


(ลงชื่อ) เจ้าหน้าที่ผู้ตรวจยึด
ตำแหน่ง
(ลงชื่อ) เจ้าหน้าที่ผู้ตรวจยึด
ตำแหน่ง
(ลงชื่อ) เจ้าหน้าที่ผู้ตรวจยึด
ตำแหน่ง
(ลงชื่อ) พนักงานเจ้าหน้าที่ผู้ตรวจยึด
( )
ตำแหน่ง
(ลงชื่อ) พนักงานเจ้าหน้าที่ผู้ตรวจยึด
( )
ตำแหน่ง
(ลงชื่อ) พนักงานเจ้าหน้าที่ผู้ตรวจยึด
( )
ตำแหน่ง
(ลงชื่อ) พนักงานเจ้าหน้าที่ผู้ตรวจยึด
( )
ตำแหน่ง
ลงชื่อ
Scanned by CamScanner



สำเนา

ประกาศสถานีพัฒนาทรัพยากรป่าชายเลนที่ ๓๔(ตำมะลัง สตูล)
เรื่อง ขอให้ผู้ครอบครองนำหลักฐานแสดงสิทธิในที่ดินมาแสดงต่อพนักงานเจ้าหน้าที่

ด้วยที่ดินแปลงนี้(ตามแผนที่)อยู่ในเขตป่าชายเลนตามมติคณะรัฐมนตรี เมื่อวันที่ ๑๕ ธันวาคม ๒๕๓๐ และกำหนดให้เป็นป่าอนุรักษ์ ตามมติคณะรัฐมนตรี เมื่อวันที่ ๒๒ สิงหาคม ๒๕๔๓ และตามมติคณะรัฐมนตรี เมื่อวันที่ ๑๗ ตุลาคม ๒๕๔๓ และอยู่ในเขตป่าสงวนแห่งชาติ ป่าเขตตอนที่ ๕ จังหวัดสตูล เป็นพื้นที่เป้าหมายทวงคืนผืนป่า ตามคำสั่งคณะรักษาความสงบแห่งชาติ ที่ ๖๔/๒๕๕๗ ลงวันที่ ๑๔ มิถุนายน ๒๕๕๗ และคำสั่งคณะรักษาความสงบแห่งชาติ ที่ ๖๖/๒๕๕๗ ลงวันที่ ๑๗ มิถุนายน ๒๕๕๗ ซึ่งให้หน่วยงานที่เกี่ยวข้องดำเนินการปราบปรามและจับกุมผู้บุกรุก ยึดถือ ครอบครอง ทำลาย หรือกระทำการใดๆอันเป็นการทำให้เสื่อมเสียแก่สภาพป่า รวมทั้งผู้สมคบและสนับสนุนช่วยเหลือ และตามนโยบายทวงคืน(พลิกฟื้น)ผืนป่าชายเลนของกระทรวงทรัพยากรธรรมชาติและสิ่งแวดล้อม

ดังนั้น สถานีพัฒนาทรัพยากรป่าชายเลนที่ ๓๔ (ตำมะลัง สตูล) จึงขอให้ผู้ครอบครอง นำเอกสารสิทธิในที่ดินแปลงนี้มาแสดง โดยให้ติดต่อหรือต้องการข้อมูลเพิ่มเติมที่สถานีพัฒนาทรัพยากรป่าชายเลนที่ ๓๔ (ตำมะลัง สตูล) หมู่ที่ ๓ ตำบลตำมะลัง อำเภอเมือง จังหวัดสตูล โทร.๐๗๔-๗๑๔๐๖๕๑ ภายใน ๓๐ วัน นับตั้งแต่วันประกาศ หากเลยกำหนดจะดำเนินการตามกฎหมายต่อไป

ประกาศ ณ วันที่ ๑๙ กุมภาพันธ์ พ.ศ.๒๕๖๑

[redacted]

หัวหน้าสถานีพัฒนาทรัพยากรป่าชายเลนที่ ๓๔ (ตำมะลัง สตูล)

สำเนาถูกต้อง

[redacted]

Scanned by CamScanner



Scanned by CamScanner



Scanned by CamScanner



Scanned by CamScanner

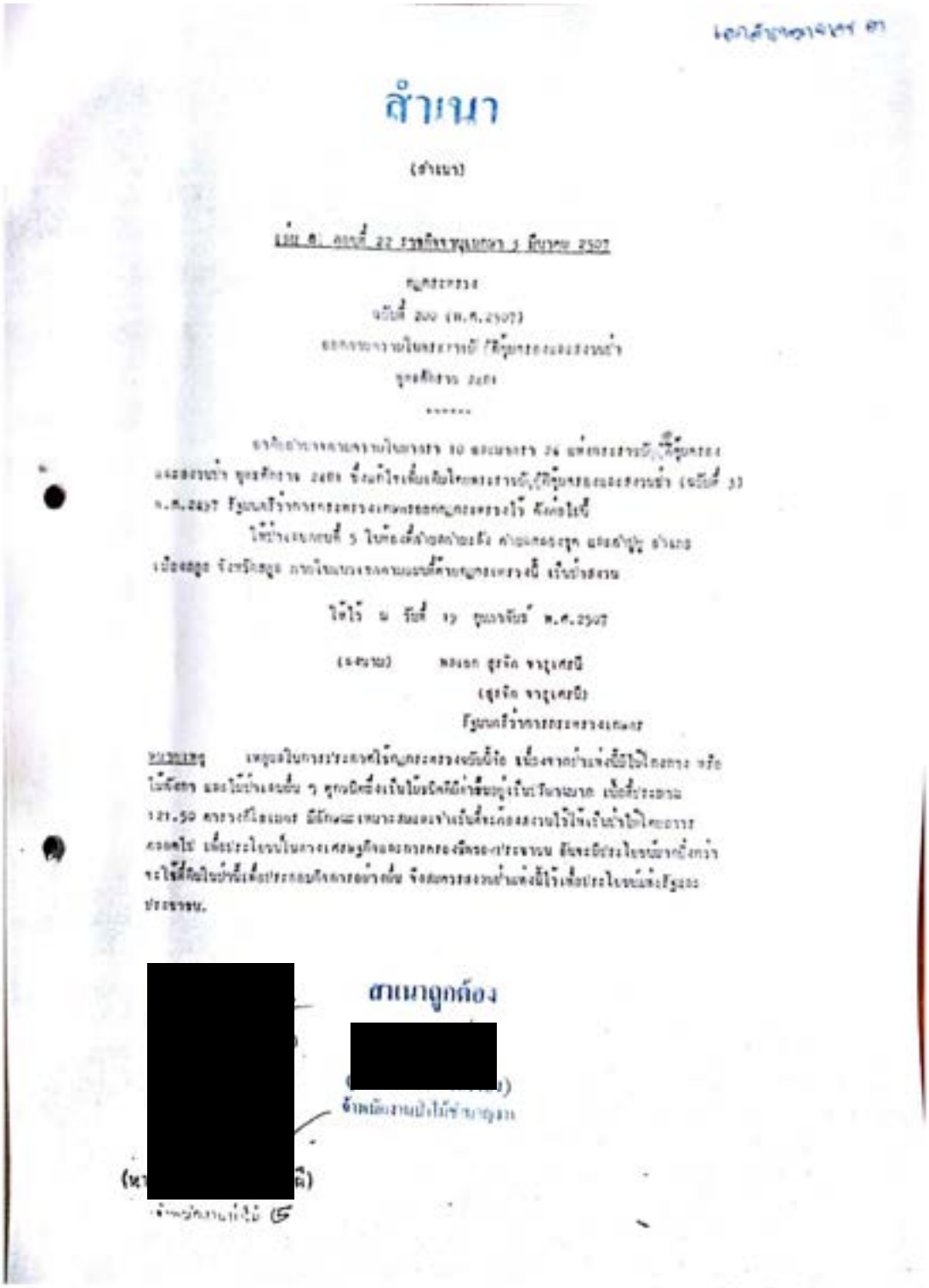

สำเนา

(สำเนา)

เล่ม ๕ ตอนที่ ๒๒ ราชกิจจานุเบกษา ๑ มีนาคม ๒๕๐๗

กฎกระทรวง

ฉบับที่ ๒๐ (พ.ศ.๒๕๐๗)

ออกตามความในพระราชบัญญัติป่าสงวนแห่งชาติ

พุทธศักราช ๒๔๘๑

.....

อาศัยอำนาจตามความในมาตรา ๑๐ และมาตรา ๒๔ แห่งพระราชบัญญัติป่าสงวนแห่งชาติ พุทธศักราช ๒๔๘๑ ซึ่งแก้ไขเพิ่มเติมโดยพระราชบัญญัติป่าสงวนแห่งชาติ (ฉบับที่ ๒) พ.ศ.๒๔๙๗ รัฐมนตรีว่าการกระทรวงเกษตรออกกฎกระทรวงไว้ ดังต่อไปนี้

ให้ป่าสงวนหมายที่ ๖ ในท้องที่จังหวัดลำปาง ตามที่ได้ประกาศกำหนดเขตไว้ในกฎกระทรวง ฉบับที่ ๑๑ (พ.ศ.๒๔๙๒) ออกตามความในพระราชบัญญัติป่าสงวนแห่งชาติ พุทธศักราช ๒๔๘๑ ซึ่งแก้ไขเพิ่มเติมโดยพระราชบัญญัติป่าสงวนแห่งชาติ (ฉบับที่ ๒) พ.ศ.๒๔๙๗ เป็นป่าสงวนแห่งชาติ ตามแผนที่ท้ายกฎกระทรวงนี้ เว้นป่าสงวนแห่งชาติที่ได้ประกาศกำหนดเขตไว้ในกฎกระทรวง ฉบับที่ ๑๙ (พ.ศ.๒๔๙๖) ออกตามความในพระราชบัญญัติป่าสงวนแห่งชาติ พุทธศักราช ๒๔๘๑ ซึ่งแก้ไขเพิ่มเติมโดยพระราชบัญญัติป่าสงวนแห่งชาติ (ฉบับที่ ๒) พ.ศ.๒๔๙๗ ไว้ในกฎกระทรวงนี้ด้วย

ให้ไว้ ณ วันที่ ๑๖ ธันวาคม พ.ศ.๒๕๐๖

(ลงชื่อ) พลเอก สุรจิต จารุเสถียร

(สุรจิต จารุเสถียร)

รัฐมนตรีว่าการกระทรวงเกษตร

หมายเหตุ เหตุผลในการประกาศกฎกระทรวงฉบับนี้ก็ คือ เนื่องจากป่าแห่งนี้มีไม้สักและไม้ประดู่ และไม้ป่าเศรษฐกิจอื่น ๆ ทุกชนิดซึ่งเป็นไม้มีค่าขึ้นอยู่เป็นจำนวนมาก เนื้อที่ประมาณ ๑๒๑.๕๐ ตารางกิโลเมตร มีลักษณะเหมาะสมแก่การบำรุงรักษาไว้เป็นป่าไม้ให้ผลประโยชน์ตลอดไป เพื่อประโยชน์ในทางเศรษฐกิจและการสืบพันธุ์ตามธรรมชาติ อันจะมีประโยชน์มากยิ่งกว่าจะใช้ที่ดินนี้เพื่อประกอบกิจการอย่างอื่น จึงสมควรสงวนป่าแห่งนี้ไว้เพื่อประโยชน์แห่งรัฐและประชาชน.

สำเนาถูกต้อง

[redacted]

ข้าพเจ้างานป่าไม้ชำนาญงาน

[redacted]

Scanned by CamScanner

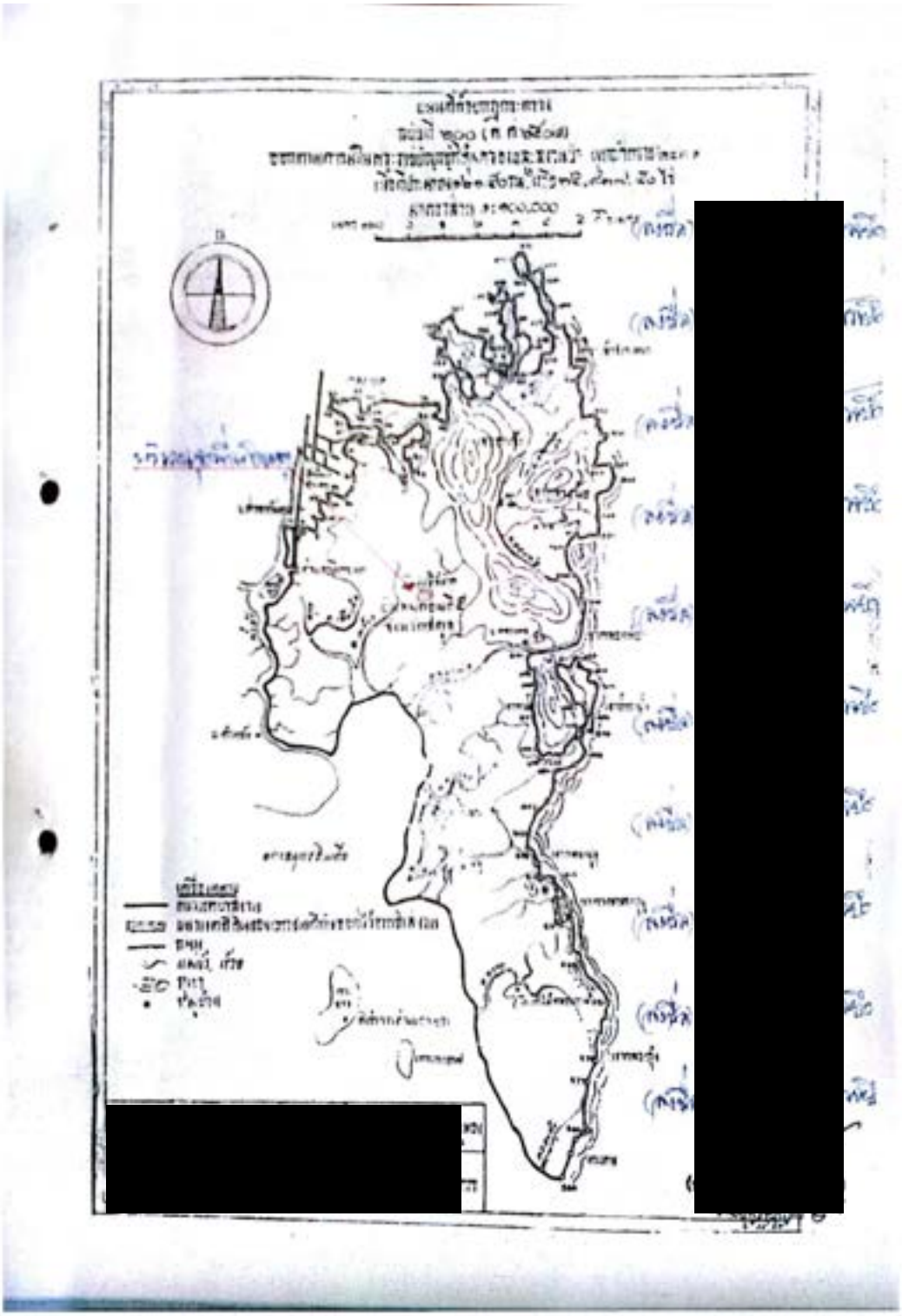
Scanned by CamScanner


สำเนา
Scanned by CamScanner


บริเวณพื้นที่ตรวจยึด
เครื่องหมายแผนที่
บริเวณพื้นที่ตรวจยึดเนื้อที่ ๒๑ - ๒ - ๖๓ ไร่
เขตป่าชายเลนตามมติคณะรัฐมนตรี
เขตป่าสงวนแห่งชาติ ป่าแสนตอนที่ ๕ จังหวัดสตูล
ลงชื่อ [redacted] ผู้ตรวจยึด
Scanned by CamScanner

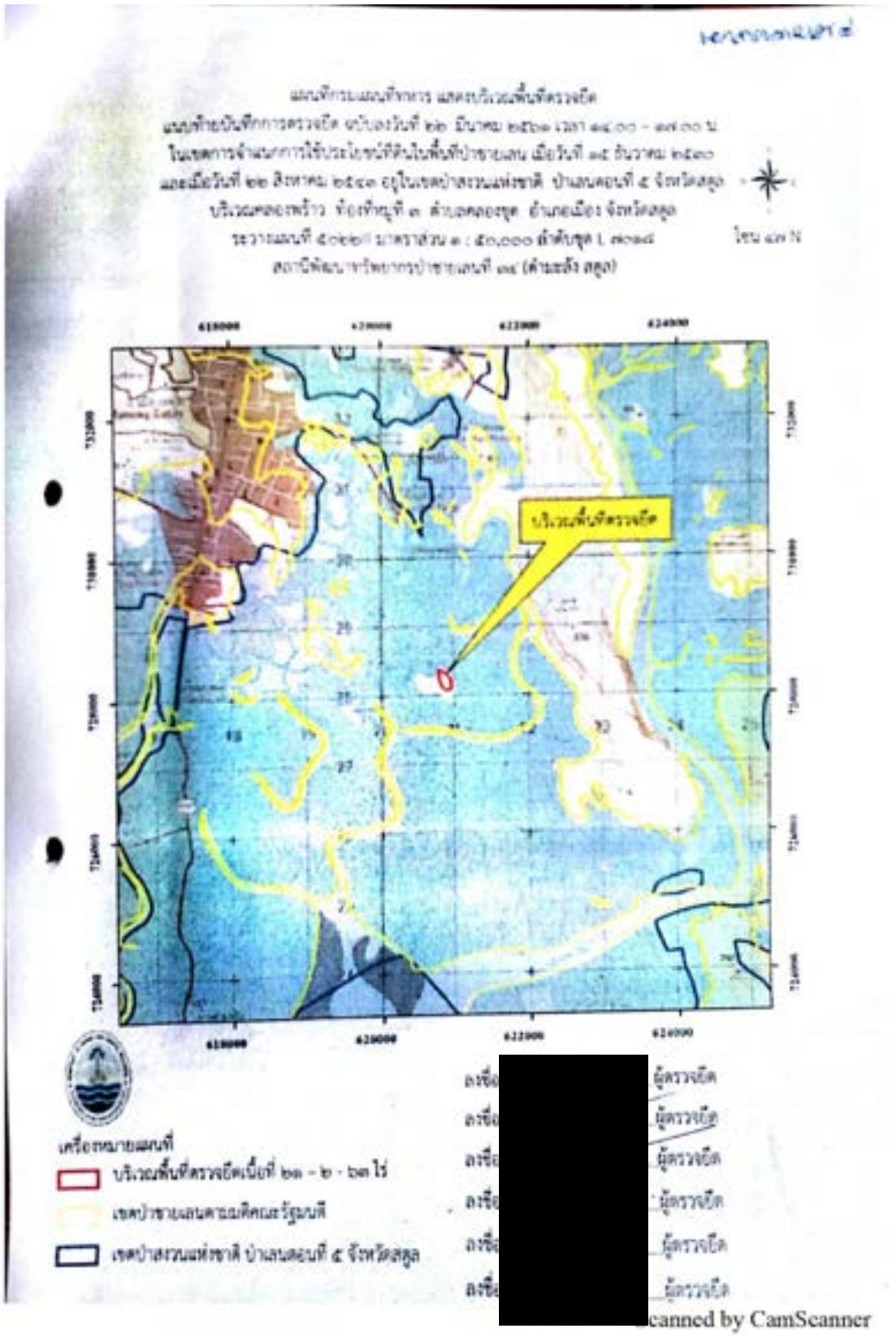

canned by CamScanner



Scanned by CamScanner


[redacted]
Scanned by CamScanner



Scanned by CamScanner

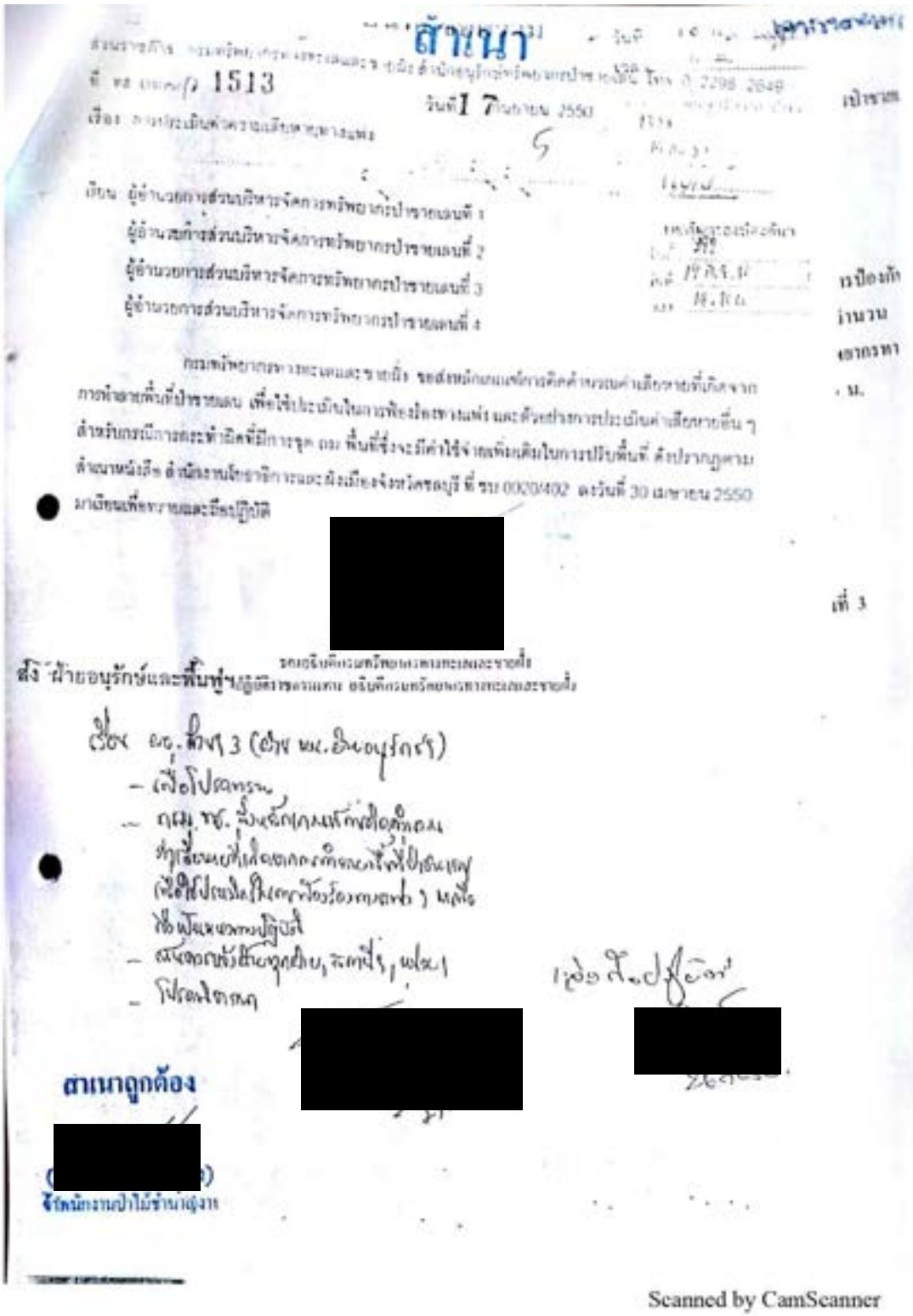

สำเนา

ส่วนราชการ กรมทรัพยากรทางทะเลและชายฝั่ง สำนักอนุรักษ์ทรัพยากรป่าชายเลน โทร 0 2298 2649

ที่ ทส 1513

วันที่ 17 กันยายน 2550

เรื่อง การประเมินค่าความเสียหายทางแพ่ง

เรียน ผู้อำนวยการส่วนบริหารจัดการทรัพยากรป่าชายเลนที่ 1
ผู้อำนวยการส่วนบริหารจัดการทรัพยากรป่าชายเลนที่ 2
ผู้อำนวยการส่วนบริหารจัดการทรัพยากรป่าชายเลนที่ 3
ผู้อำนวยการส่วนบริหารจัดการทรัพยากรป่าชายเลนที่ 4

กรมทรัพยากรทางทะเลและชายฝั่ง ขอส่งหลักเกณฑ์การคิดคำนวณค่าเสียหายที่เกิดจากการทำลายพื้นที่ป่าชายเลน เพื่อใช้ประเมินในการฟ้องร้องทางแพ่ง และตัวอย่างการประเมินค่าเสียหายอื่น ๆ สำหรับกรณีการกระทำผิดที่มีการขุด ถม พื้นที่ซึ่งจะมีค่าใช้จ่ายเพิ่มเติมในการปรับพื้นที่ ดังปรากฏตามสำเนาหนังสือ สำนักงานโยธาธิการและผังเมืองจังหวัดชลบุรี ที่ ชบ 0020/402 ลงวันที่ 30 เมษายน 2550 มาเรียนเพื่อทราบและถือปฏิบัติ

[redacted]

รองอธิบดีกรมทรัพยากรทางทะเลและชายฝั่ง
ผู้อำนวยการสำนักงานอธิบดีกรมทรัพยากรทางทะเลและชายฝั่ง

สั่ง ฝ่ายอนุรักษ์และฟื้นฟูฯ

เรียน ผอ.ส่วนฯ 3 (ส่วน พน.อินอนุรักษ์ฯ)
- เพื่อโปรดทราบ
- กรม.ทช. ซึ่งหลักเกณฑ์การคิดคำนวณ ค่าเสียหายที่เกิดจากการทำลายพื้นที่ป่าชายเลน (เพื่อใช้ประเมินในการฟ้องร้องทางแพ่ง) หลังจากมีการปฏิบัติ
- สนับสนุนสำเนาถูกต้อง, ระดับฯ, พ.ศ.
- โปรดพิจารณา

เพื่อถือปฏิบัติ

[redacted]

[redacted]

สำเนาถูกต้อง

[redacted]

จัดพนักงานป่าไม้ชำนาญงาน

Scanned by CamScanner

หลักเกณฑ์การคิดค่าพรวณค่าเสียหายที่เกิดจากการทำลายพื้นที่ป่าชายเลน

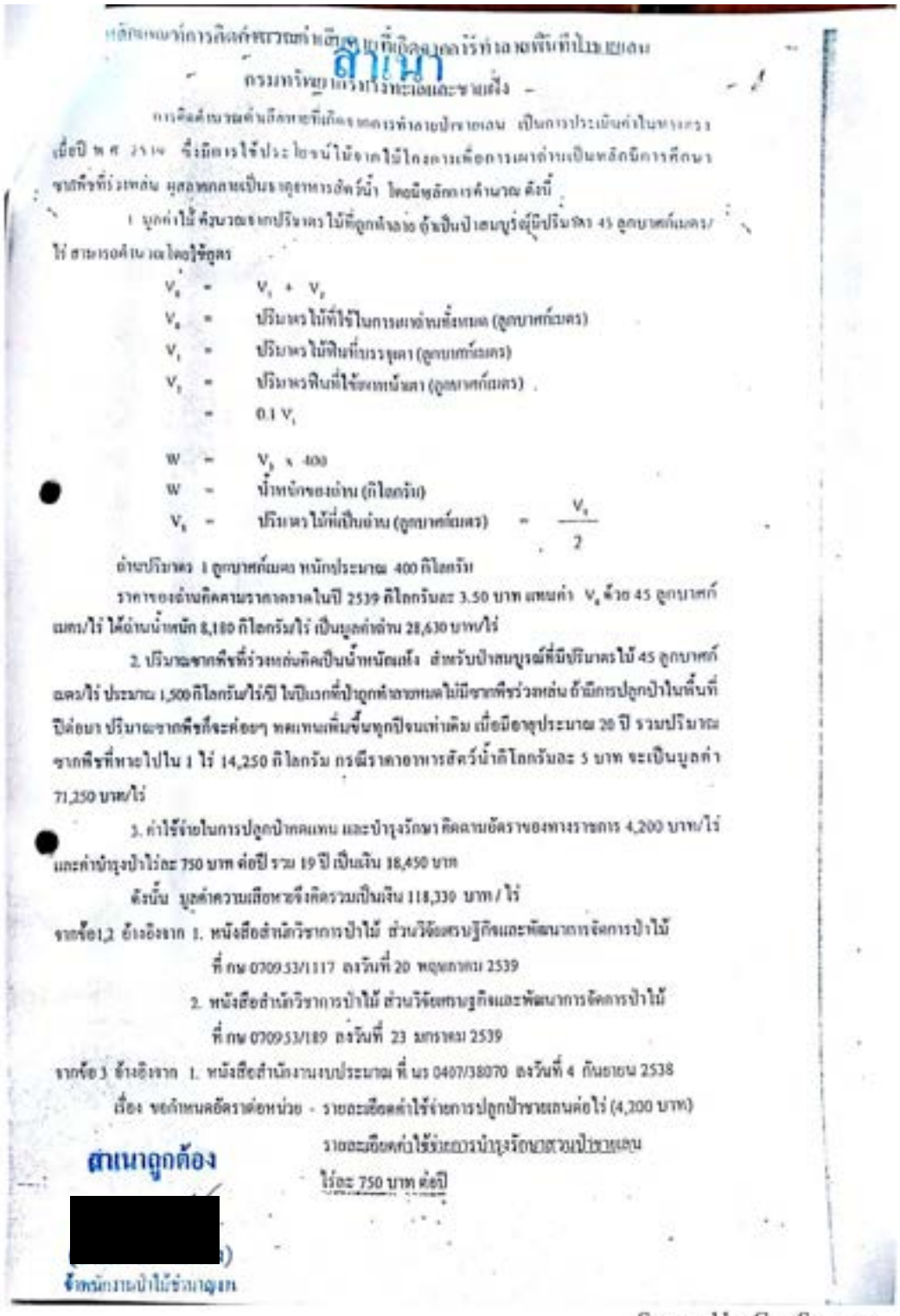

สำเนา

กรมทรัพยากรทางทะเลและชายฝั่ง

การคิดคำนวณค่าเสียหายที่เกิดจากการทำลายป่าชายเลน เป็นการประเมินค่าในทางตรง เมื่อปี พ.ศ. 2519 ซึ่งมีการใช้ประโยชน์ไม้จากไม้โกงกางเพื่อการเผาถ่านเป็นหลักมีการศึกษาซากพืชที่ร่วงหล่น ผุสลายกลายเป็นธาตุอาหารสัตว์น้ำ โดยมีหลักการคำนวณ ดังนี้

1. มูลค่าไม้ คำนวณจากปริมาตรไม้ที่ถูกทำลาย ถ้าเป็นป่าสมบูรณ์มีปริมาตร 45 ลูกบาศก์เมตร/ไร่ สามารถคำนวณโดยใช้สูตร

$V_0 = V_1 + V_2$

V_0 = ปริมาตรไม้ที่ใช้ในการเผาถ่านทั้งหมด (ลูกบาศก์เมตร)

V_1 = ปริมาตรไม้ฟืนที่บรรจุเตา (ลูกบาศก์เมตร)

V_2 = ปริมาตรฟืนที่ใช้เผาหน้าเตา (ลูกบาศก์เมตร)

$= 0.1\ V_1$

$W = V_0 \times 400$

W = น้ำหนักของถ่าน (กิโลกรัม)

V_0 = ปริมาตรไม้ที่เป็นถ่าน (ลูกบาศก์เมตร) $= \frac{V_0}{2}$

ถ่านปริมาตร 1 ลูกบาศก์เมตร หนักประมาณ 400 กิโลกรัม

ราคาของถ่านคิดตามราคาตลาดในปี 2539 กิโลกรัมละ 3.50 บาท แทนค่า V_0 ด้วย 45 ลูกบาศก์เมตร/ไร่ ได้ถ่านน้ำหนัก 8,180 กิโลกรัม/ไร่ เป็นมูลค่าถ่าน 28,630 บาท/ไร่

2. ปริมาณซากพืชที่ร่วงหล่นคิดเป็นน้ำหนักแห้ง สำหรับป่าสมบูรณ์ที่มีปริมาตรไม้ 45 ลูกบาศก์เมตร/ไร่ ประมาณ 1,500 กิโลกรัม/ไร่/ปี ในปีแรกที่ป่าถูกทำลายหมดไม่มีซากพืชร่วงหล่น ถ้ามีการปลูกป่าในพื้นที่ปีต่อมา ปริมาณซากพืชก็จะค่อยๆ ทดแทนเพิ่มขึ้นทุกปีจนเท่าเดิม เมื่อมีอายุประมาณ 20 ปี รวมปริมาณซากพืชที่หายไปใน 1 ไร่ 14,250 กิโลกรัม กรณีราคาอาหารสัตว์น้ำกิโลกรัมละ 5 บาท จะเป็นมูลค่า 71,250 บาท/ไร่

3. ค่าใช้จ่ายในการปลูกป่าทดแทน และบำรุงรักษา คิดตามอัตราของทางราชการ 4,200 บาท/ไร่ และค่าบำรุงป่าไร่ละ 750 บาท ต่อปี รวม 19 ปี เป็นเงิน 18,450 บาท

ดังนั้น มูลค่าความเสียหายจึงคิดรวมเป็นเงิน 118,330 บาท / ไร่

จากข้อ1,2 อ้างอิงจาก 1. หนังสือสำนักวิชาการป่าไม้ ส่วนวิจัยเศรษฐกิจและพัฒนาการจัดการป่าไม้ ที่ กษ 070953/1117 ลงวันที่ 20 พฤษภาคม 2539

2. หนังสือสำนักวิชาการป่าไม้ ส่วนวิจัยเศรษฐกิจและพัฒนาการจัดการป่าไม้ ที่ กษ 070953/189 ลงวันที่ 23 มกราคม 2539

จากข้อ 3 อ้างอิงจาก 1. หนังสือสำนักงานงบประมาณ ที่ นร 0407/38070 ลงวันที่ 4 กันยายน 2538

เรื่อง ขอกำหนดอัตราต่อหน่วย - รายละเอียดค่าใช้จ่ายการปลูกป่าชายเลนต่อไร่ (4,200 บาท)

รายละเอียดค่าใช้จ่ายการบำรุงรักษาสวนป่าชายเลน ไร่ละ 750 บาท ต่อปี

สำเนาถูกต้อง

[redacted])

จ้าพนักงานป่าไม้ชำนาญงาน

Scanned by CamScanner

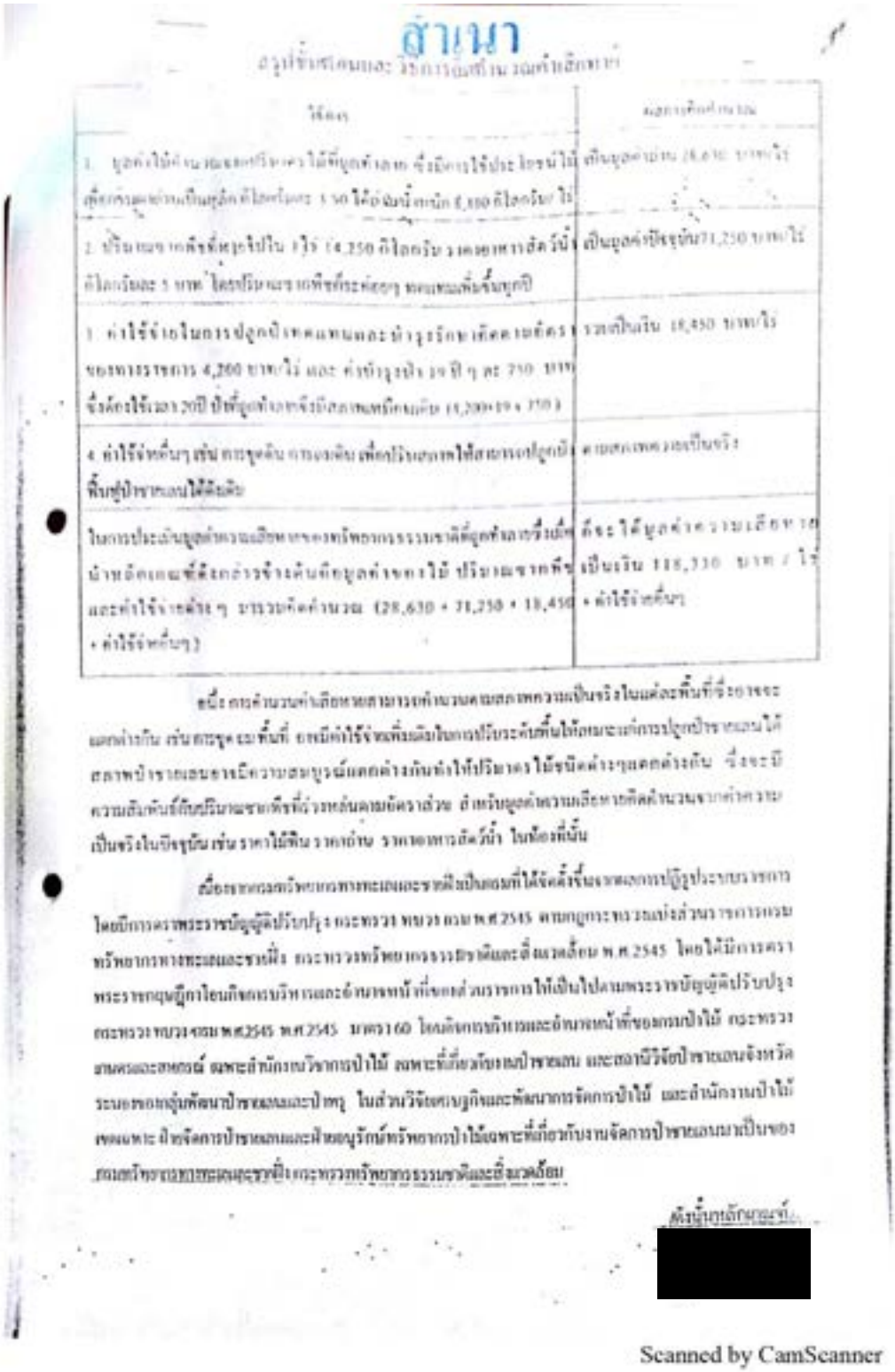

สำเนา

1. มูลค่าไม้ที่ยืนต้นตายที่ได้จากการใช้ประโยชน์ที่ดิน ซึ่งมีการใช้ประโยชน์ที่ดินเพื่อการอนุรักษ์ป่าไม้ ...	เป็นมูลค่าเงิน ... บาทต่อไร่
2. ปริมาณของเสียที่หมุนเวียนในพื้นที่ 1 ไร่ ... กิโลกรัม ...	เป็นมูลค่าเงินรวม ... บาทต่อไร่
3. ค่าใช้จ่ายในการปลูกป่าทดแทน ...	รวมเป็นเงิน ... บาทต่อไร่
4. ค่าใช้จ่ายอื่นๆ เช่น ...	...
ในการประเมินมูลค่าความเสียหายของทรัพยากรธรรมชาติที่ถูกทำลาย ...	... เป็นเงิน ... บาท / ไร่ + ค่าใช้จ่ายอื่นๆ

ดังนั้น การคำนวณค่าเสียหายสามารถคำนวณตามสภาพความเป็นจริงในแต่ละพื้นที่ซึ่งอาจจะแตกต่างกัน เช่น ตามคุณภาพพื้นที่ ... ในการปรับระดับพื้นให้เหมาะสมกับการปลูกป่าทดแทน ... สภาพป่าธรรมชาติมีความสมบูรณ์แตกต่างกันทำให้ปริมาตรไม้ชนิดต่างๆ แตกต่างกัน ซึ่งจะมีความสัมพันธ์กับปริมาณของที่ดินหลักคือราคาส่วน สำหรับมูลค่าความเสียหายที่คิดคำนวณจากค่าความเป็นจริงในปัจจุบัน เช่น ราคาไม้ยืน ราคาท่อน ราคาของสัตว์น้ำ ในท้องที่นั้น

เนื่องจากกรมวิชาการเกษตรและราชการเป็นกรมที่ได้จัดตั้งขึ้นจากการปฏิรูประบบราชการโดยมีการตราพระราชบัญญัติปรับปรุงกระทรวง ทบวง กรม พ.ศ.2545 ตามกฎกระทรวงแบ่งส่วนราชการกรมทรัพยากรทางทะเลและชายฝั่ง กระทรวงทรัพยากรธรรมชาติและสิ่งแวดล้อม พ.ศ.2545 โดยได้มีการตราพระราชกฤษฎีกาโอนกิจการบริหารและอำนาจหน้าที่ของส่วนราชการให้เป็นไปตามพระราชบัญญัติปรับปรุงกระทรวง ทบวง กรม พ.ศ.2545 พ.ศ.2545 มาตรา 60 โอนกิจการบริหารและอำนาจหน้าที่ของกรมป่าไม้ กระทรวงเกษตรและสหกรณ์ เฉพาะสำนักงานวิชาการป่าไม้ เฉพาะที่เกี่ยวกับงานป่าชายเลน และสถานีวิจัยป่าชายเลนจังหวัดระนองของกลุ่มพัฒนาป่าชายเลนและป่าพรุ ในส่วนวิจัยและพัฒนาการจัดการป่าไม้ และสำนักงานป่าไม้เฉพาะ ฝ่ายจัดการป่าชายเลนและฝ่ายอนุรักษ์ทรัพยากรป่าไม้เฉพาะที่เกี่ยวกับงานจัดการป่าชายเลนมาเป็นของกรมทรัพยากรทางทะเลและชายฝั่ง กระทรวงทรัพยากรธรรมชาติและสิ่งแวดล้อม

ดังนั้นจึงเรียนมาเพื่อ[redacted]

Scanned by CamScanner


สำเนาถูกต้อง
Scanned by CamScanner

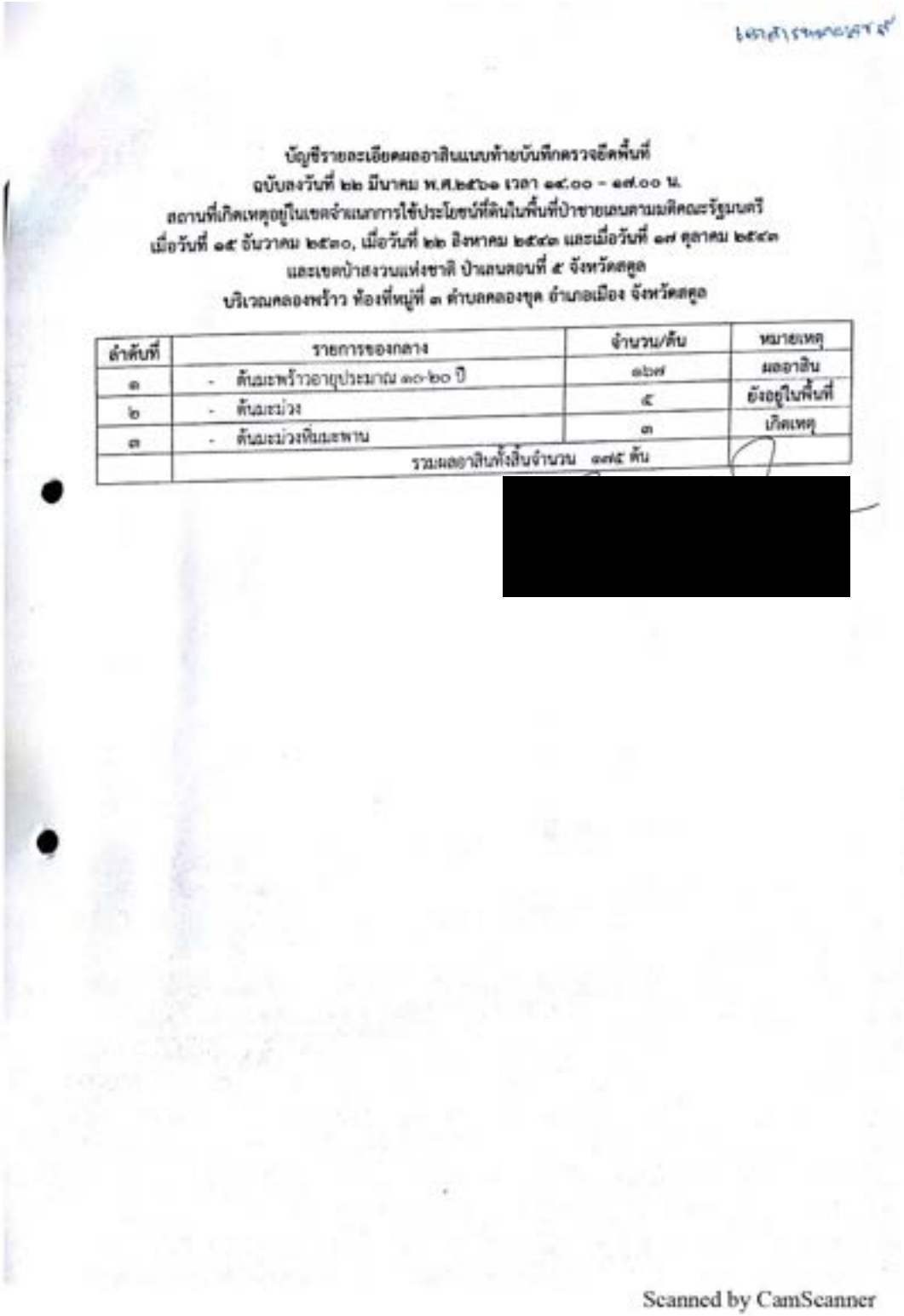

บัญชีรายละเอียดผลอาสินแนบท้ายบันทึกตรวจอีดพื้นที่
ฉบับลงวันที่ ๒๒ มีนาคม พ.ศ.๒๕๖๑ เวลา ๑๔.๐๐ - ๑๗.๐๐ น.
สถานที่เกิดเหตุอยู่ในเขตจำแนกการใช้ประโยชน์ที่ดินในพื้นที่ป่าชายเลนตามมติคณะรัฐมนตรี
เมื่อวันที่ ๑๕ อันวาคม ๒๕๓๐, เมื่อวันที่ ๒๒ สิงหาคม ๒๕๔๒ และเมื่อวันที่ ๑๗ ตุลาคม ๒๕๔๓
และเขตป่าสงวนแห่งชาติ ป่าเลนคอนที่ ๕ จังหวัดสตูล
บริเวณคลองพร้าว ห้องที่หมู่ที่ ๓ ตำบลคลองขุด อำเภอเมือง จังหวัดสตูล

ลำดับที่	รายการของกลาง	จำนวน/ต้น	หมายเหตุ
๑	- ต้นฉะพร้าวอายุประมาณ ๑๐-๒๐ ปี	๑๖๗	ผลอาสิน
๒	- ต้นฉะม่วง	๕	ยังอยู่ในพื้นที่
๓	- ต้นฉะม่วงหิมะพาน	๓	เกิดเหตุ
	รวมผลอาสินทั้งสิ้นจำนวน ๑๗๕ ต้น		

[redacted]

Scanned by CamScanner

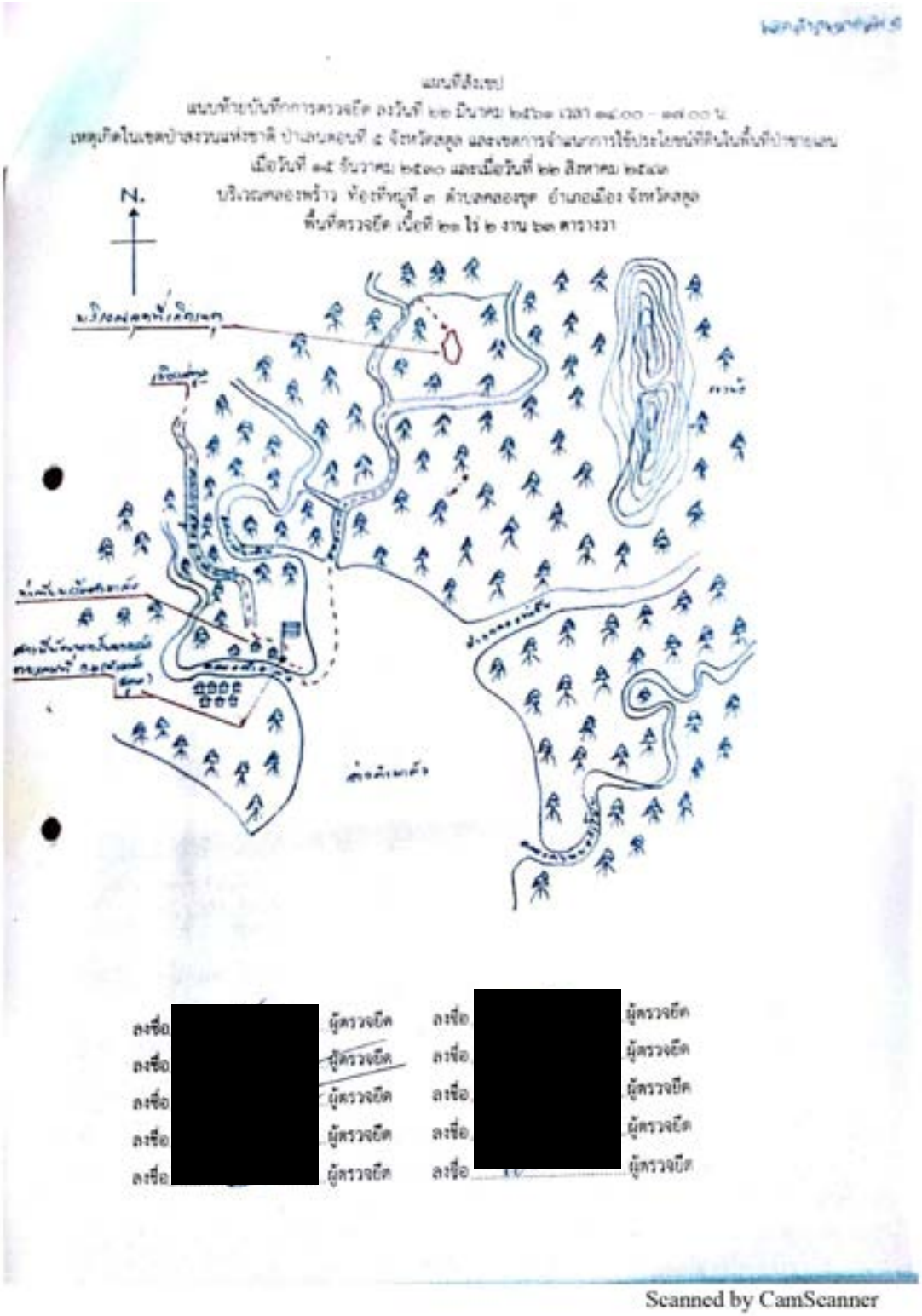

Scanned by CamScanner

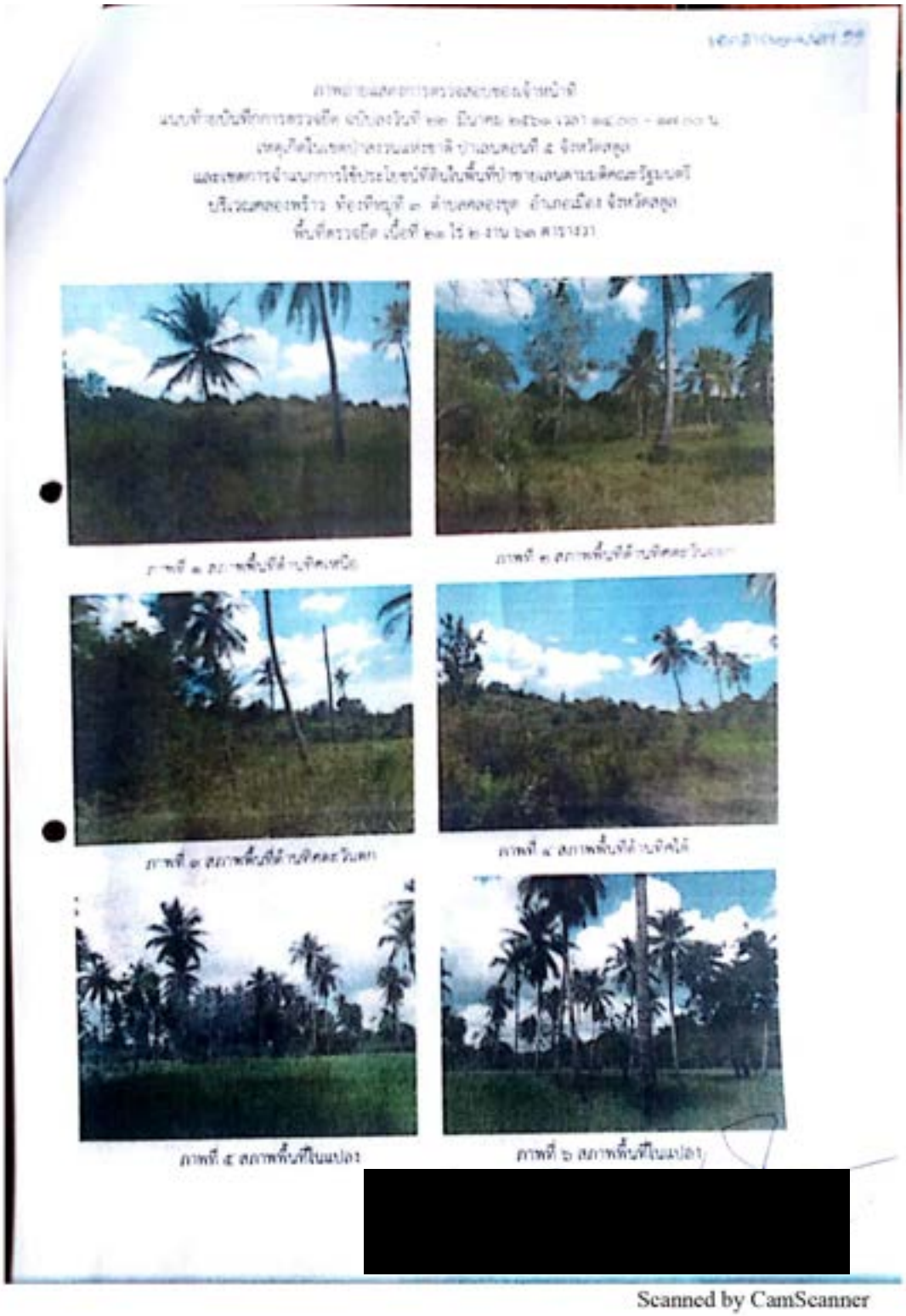
Scanned by CamScanner



ภาพที่ ๑ สภาพแนวเขตแปลง

ภาพที่ ๒ สภาพแนวเขตแปลง

ภาพที่ ๓ ตรวจสอบแนวที่

ภาพที่ ๔ ภาพป้ายประกาศพื้นที่ในพื้นที่

[redacted]

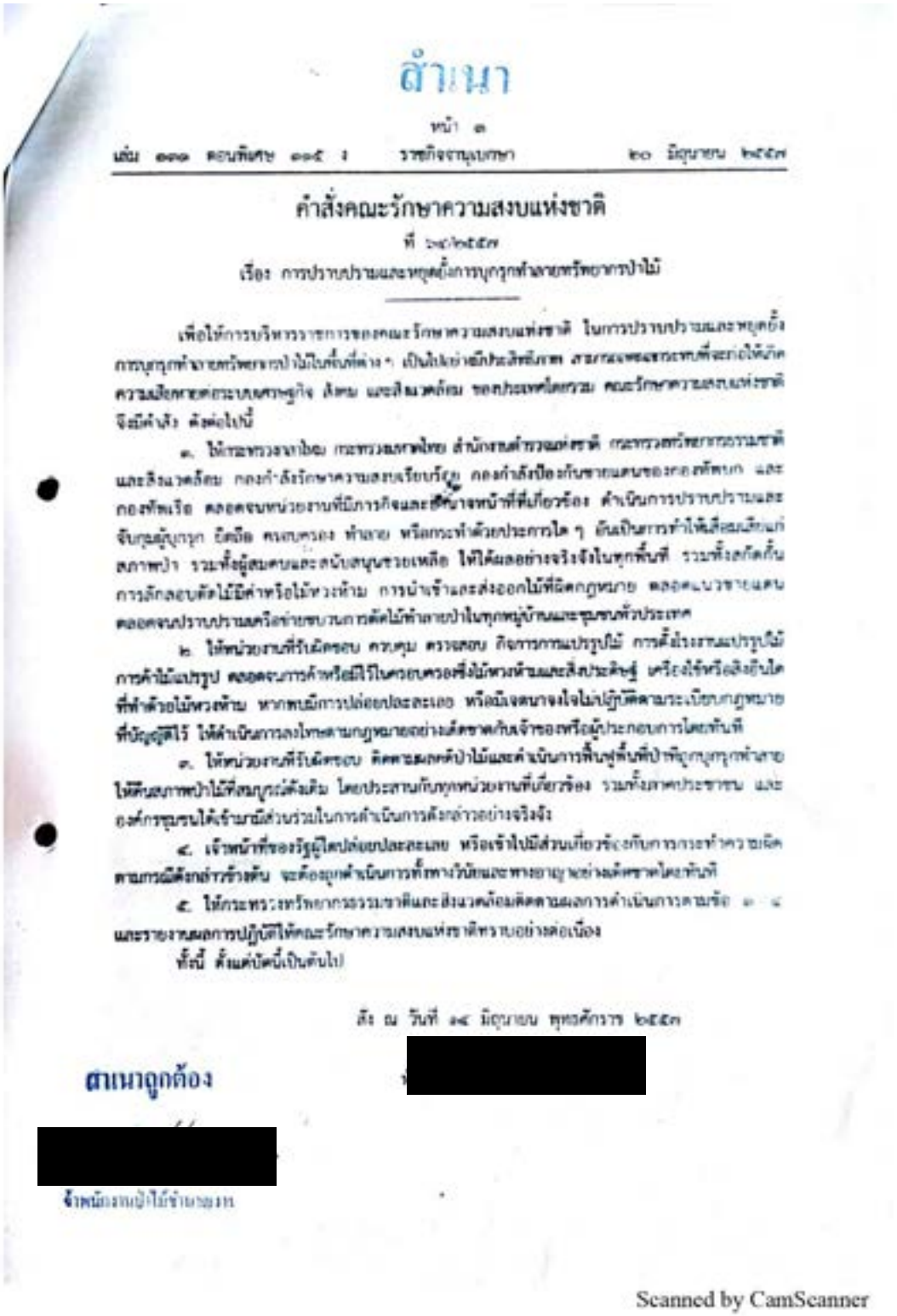

สำเนา

หน้า ๑

เล่ม ๑๓๑ ตอนพิเศษ ๑๑๕ ง ราชกิจจานุเบกษา ๒๐ มิถุนายน ๒๕๕๗

คำสั่งคณะรักษาความสงบแห่งชาติ

ที่ ๖๙/๒๕๕๗

เรื่อง การปราบปรามและหยุดยั้งการบุกรุกทำลายทรัพยากรป่าไม้

เพื่อให้การบริหารราชการของคณะรักษาความสงบแห่งชาติ ในการปราบปรามและหยุดยั้งการบุกรุกทำลายทรัพยากรป่าไม้ในพื้นที่ต่าง ๆ เป็นไปอย่างมีประสิทธิภาพ สามารถแก้ไขปัญหาความเสื่อมโทรมของระบบนิเวศวิทยา สิ่งแวดล้อม และทรัพยากรธรรมชาติของประเทศโดยรวม คณะรักษาความสงบแห่งชาติจึงมีคำสั่ง ดังต่อไปนี้

๑. ให้กระทรวงกลาโหม กระทรวงมหาดไทย สำนักงานตำรวจแห่งชาติ กระทรวงทรัพยากรธรรมชาติและสิ่งแวดล้อม กองกำลังรักษาความสงบเรียบร้อย กองกำลังป้องกันชายแดนของกองทัพบก และกองทัพเรือ ตลอดจนหน่วยงานที่มีภารกิจและอำนาจหน้าที่เกี่ยวข้อง ดำเนินการปราบปรามและจับกุมผู้บุกรุก ยึดถือ ครอบครอง ทำลาย หรือกระทำด้วยประการใด ๆ อันเป็นการทำให้เสื่อมสภาพป่า รวมทั้งผู้สมคบและสนับสนุนช่วยเหลือ ให้ได้ผลอย่างจริงจังในทุกพื้นที่ รวมทั้งสกัดกั้นการลักลอบตัดไม้มีค่าหรือไม้หวงห้าม การบ่าเข้าและส่งออกไม้ที่ผิดกฎหมาย ตลอดแนวชายแดนตลอดจนปราบปรามเครือข่ายขบวนการตัดไม้ทำลายป่าในทุกหมู่บ้านและชุมชนทั่วประเทศ

๒. ให้หน่วยงานที่รับผิดชอบ ควบคุม ตรวจสอบ กิจการการแปรรูปไม้ การตั้งโรงงานแปรรูปไม้ การค้าไม้แปรรูป ตลอดจนการค้าหรือมีไว้ในครอบครองซึ่งไม้หวงห้ามและสิ่งประดิษฐ์ เครื่องใช้หรือสิ่งอื่นใดที่ทำด้วยไม้หวงห้าม หากพบมีการปล่อยปละละเลย หรือมีเจตนาจงใจไม่ปฏิบัติตามระเบียบกฎหมายที่บัญญัติไว้ ให้ดำเนินการลงโทษตามกฎหมายอย่างเด็ดขาดกับเจ้าของหรือผู้ประกอบการโดยทันที

๓. ให้หน่วยงานที่รับผิดชอบ คิดคำนวณมูลค่าป่าไม้และดำเนินการฟื้นฟูพื้นที่ป่าที่ถูกบุกรุกทำลายให้คืนสภาพป่าไม้ที่สมบูรณ์ดังเดิม โดยประสานกับทุกหน่วยงานที่เกี่ยวข้อง รวมทั้งภาคประชาชน และองค์กรชุมชนได้เข้ามามีส่วนร่วมในการดำเนินการดังกล่าวอย่างจริงจัง

๔. เจ้าหน้าที่ของรัฐผู้ใดปล่อยปละละเลย หรือเข้าไปมีส่วนเกี่ยวข้องกับการกระทำความผิดตามการมิดังกล่าวข้างต้น จะต้องถูกดำเนินการทั้งทางวินัยและทางอาญาอย่างเด็ดขาดโดยทันที

๕. ให้กระทรวงทรัพยากรธรรมชาติและสิ่งแวดล้อมสรุปผลการดำเนินการตามข้อ ๑ - ๔ และรายงานผลการปฏิบัติให้คณะรักษาความสงบแห่งชาติทราบอย่างต่อเนื่อง

ทั้งนี้ ตั้งแต่บัดนี้เป็นต้นไป

สั่ง ณ วันที่ ๑๔ มิถุนายน พุทธศักราช ๒๕๕๗

[redacted]

สำเนาถูกต้อง

[redacted]

จ่าเหนือหน่วยไม้ข้างยาง

Scanned by CamScanner

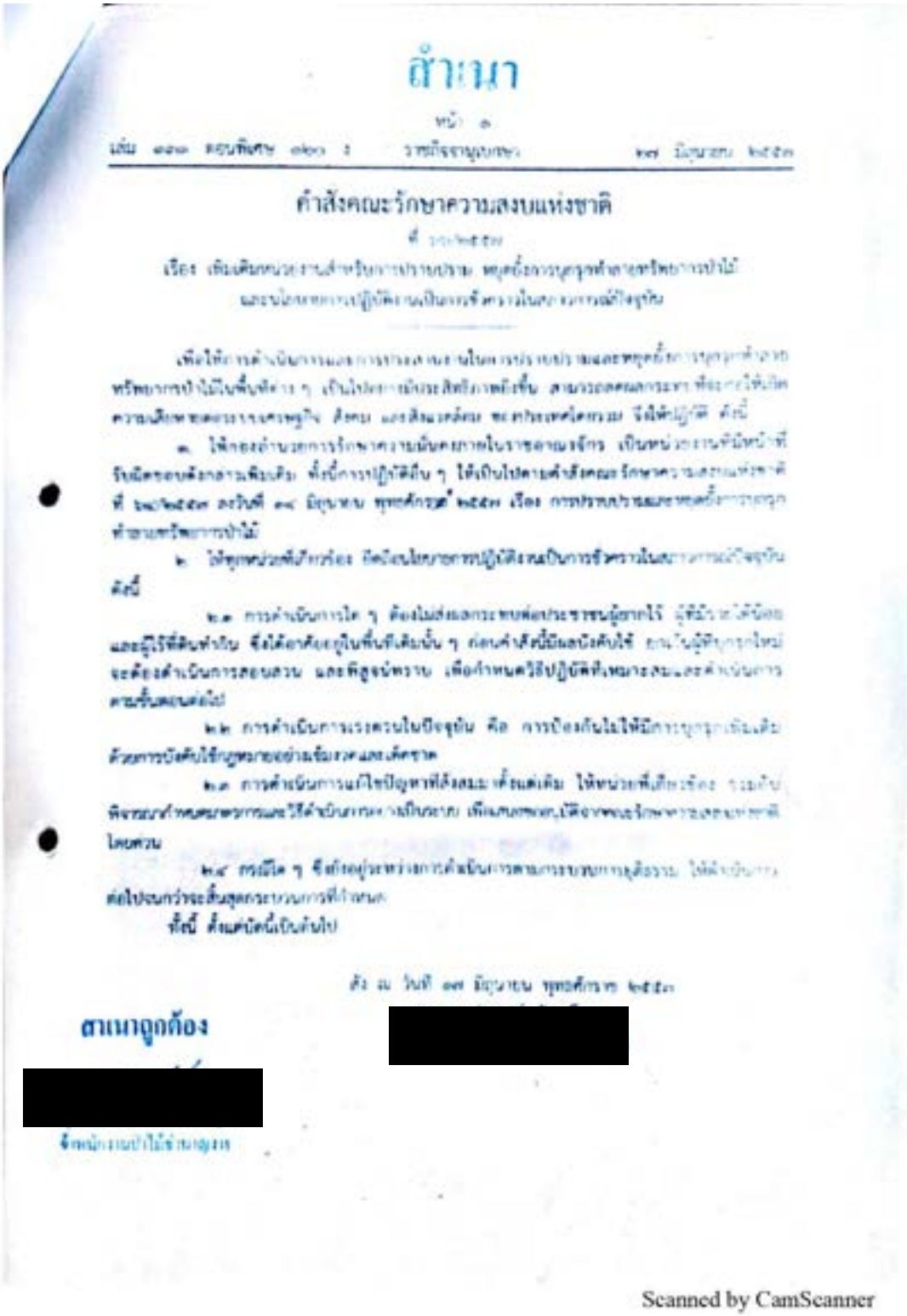

สำเนา

หน้า ๑

เล่ม ๑๑๑ ตอนพิเศษ ๑๒๑ ง ราชกิจจานุเบกษา ๑๙ มิถุนายน ๒๕๔๗

คำสั่งคณะรักษาความสงบแห่งชาติ

ที่ [redacted]

เรื่อง เพิ่มเติมหน่วยงานสำหรับการปราบปราม หยุดยั้งการบุกรุกทำลายทรัพยากรป่าไม้ และให้การปฏิบัติงานเป็นการชั่วคราวในสถานการณ์ปัจจุบัน

เพื่อให้การดำเนินการแก้ไขการบุกรุกทำลายในการปราบปรามและหยุดยั้งการบุกรุกทำลายทรัพยากรป่าไม้ในพื้นที่ต่าง ๆ เป็นไปโดยมีประสิทธิภาพยิ่งขึ้น สามารถลดผลกระทบที่จะก่อให้เกิดความเสียหายต่อระบบนิเวศวิทยา สังคม และสิ่งแวดล้อม ตลอดจนประโยชน์โดยรวม จึงให้ปฏิบัติ ดังนี้

๑. ให้กองอำนวยการรักษาความมั่นคงภายในราชอาณาจักร เป็นหน่วยงานที่มีหน้าที่รับผิดชอบดำเนินการเพิ่มเติม ทั้งนี้การปฏิบัติดังกล่าว ให้เป็นไปตามคำสั่งคณะรักษาความสงบแห่งชาติ ที่ [redacted] ลงวันที่ ๑๙ มิถุนายน พุทธศักราช ๒๕๔๗ เรื่อง การปราบปรามและหยุดยั้งการบุกรุกทำลายทรัพยากรป่าไม้

๒. ให้หน่วยงานที่เกี่ยวข้อง ถือเป็นนโยบายการปฏิบัติงานเป็นการชั่วคราวในสถานการณ์ปัจจุบัน ดังนี้

๒.๑ การดำเนินการใด ๆ ต้องไม่ส่งผลกระทบต่อประชาชนผู้ยากไร้ ผู้ที่มีรายได้น้อย และผู้ไร้ที่ดินทำกิน ซึ่งได้อาศัยอยู่ในพื้นที่เดิมนั้น ๆ ก่อนคำสั่งนี้มีผลบังคับใช้ ยกเว้นผู้ที่บุกรุกใหม่จะต้องดำเนินการสอบสวน และพิสูจน์ทราบ เพื่อกำหนดวิธีปฏิบัติที่เหมาะสมและดำเนินการตามขั้นตอนต่อไป

๒.๒ การดำเนินการจะกระทบในปัจจุบัน คือ การป้องกันไม่ให้มีการบุกรุกเพิ่มเติม ด้วยการบังคับใช้กฎหมายอย่างเข้มงวดและเด็ดขาด

๒.๓ การดำเนินการแก้ไขปัญหาที่ดำเนินการแล้วแต่เดิม ให้หน่วยที่เกี่ยวข้อง ร่วมกันพิจารณาทบทวนการและวิธีดำเนินการต่างๆ ที่เป็นอยู่ เพื่อแก้ไขจุดอ่อนให้การดำเนินการมีประสิทธิภาพโดยรวม

๒.๔ กรณีใด ๆ ซึ่งยังอยู่ระหว่างการดำเนินการตามกระบวนการยุติธรรม ให้ดำเนินการต่อไปจนกว่าจะสิ้นสุดกระบวนการที่กำหนด

ทั้งนี้ ตั้งแต่บัดนี้เป็นต้นไป

สั่ง ณ วันที่ ๑๙ มิถุนายน พุทธศักราช ๒๕๔๗

[redacted]

สำเนาถูกต้อง

[redacted]

จ่าเอกหญิงเบญจมาศ

Scanned by CamScanner

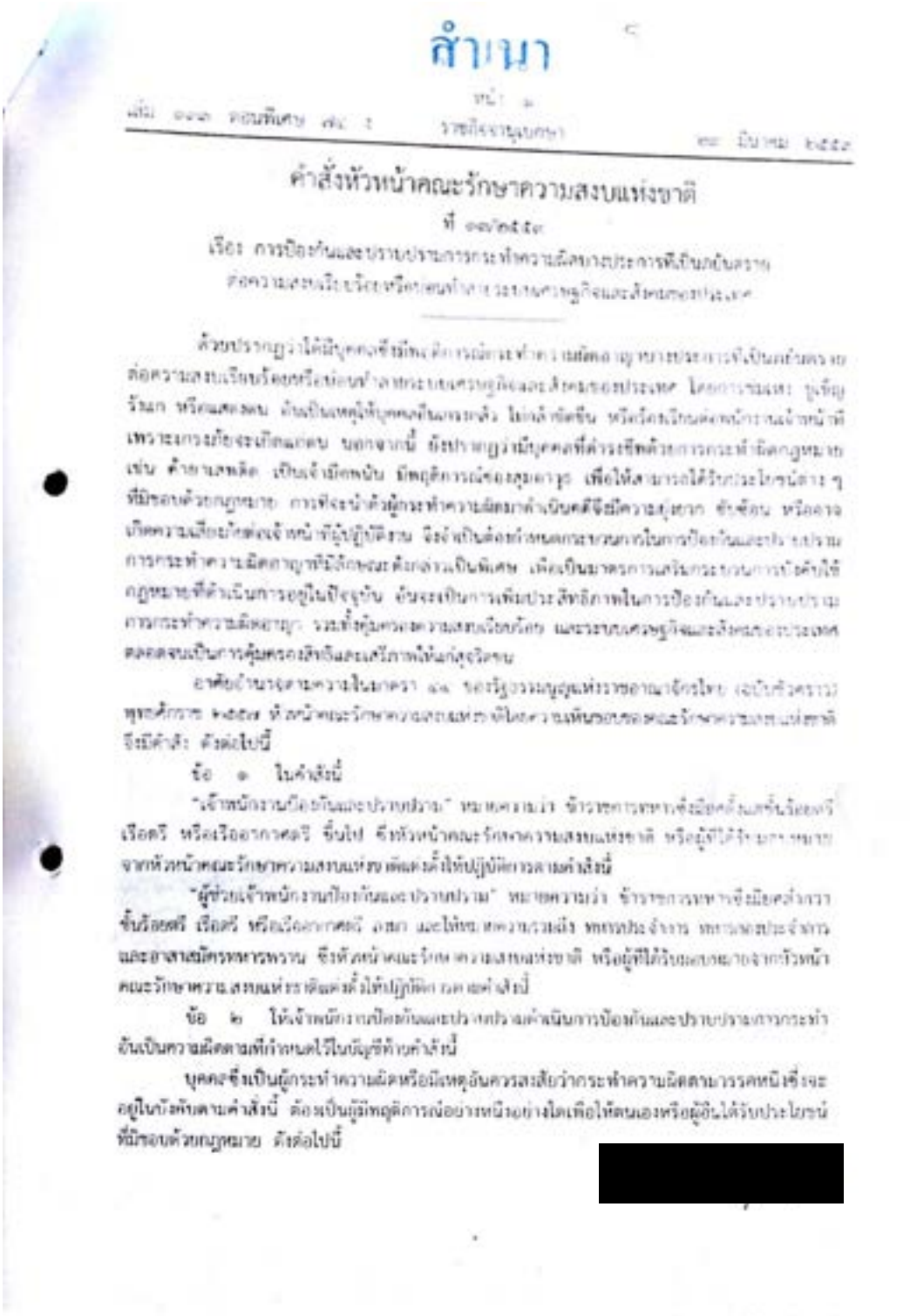

สำเนา

หน้า ๑

เล่ม ๑๑๒ ตอนพิเศษ ๗๔ ง ราชกิจจานุเบกษา ๒๐ มีนาคม ๒๕๕๘

คำสั่งหัวหน้าคณะรักษาความสงบแห่งชาติ

ที่ ๑๗/๒๕๕๘

เรื่อง การป้องกันและปราบปรามการกระทำความผิดอาญาบางประการที่เป็นภยันตราย ต่อความสงบเรียบร้อยหรือบ่อนทำลายระบบเศรษฐกิจและสังคมของประเทศ

ด้วยปรากฏว่าได้มีบุคคลซึ่งมีพฤติการณ์กระทำความผิดอาญาบางประการที่เป็นภยันตราย ต่อความสงบเรียบร้อยหรือบ่อนทำลายระบบเศรษฐกิจและสังคมของประเทศ โดยการข่มเหง ขู่เข็ญ รังแก หรือแสดงตน อันเป็นเหตุให้บุคคลอื่นเกรงกลัว ไม่กล้าขัดขืน หรือร้องเรียนต่อพนักงานเจ้าหน้าที่ เพราะเกรงภัยจะเกิดแก่ตน นอกจากนี้ ยังปรากฏว่ามีบุคคลที่ดำรงชีพด้วยการกระทำผิดกฎหมาย เช่น ค้ายาเสพติด เป็นเจ้ามือพนัน มีพฤติการณ์ของสุมอาวุธ เพื่อให้สามารถได้รับประโยชน์ต่าง ๆ ที่มิชอบด้วยกฎหมาย การที่จะนำตัวผู้กระทำความผิดมาดำเนินคดีจึงมีความยุ่งยาก ซับซ้อน หรืออาจเกิดความเสี่ยงภัยต่อเจ้าหน้าที่ผู้ปฏิบัติงาน จึงจำเป็นต้องกำหนดกระบวนการในการป้องกันและปราบปรามการกระทำความผิดอาญาที่มีลักษณะดังกล่าวเป็นพิเศษ เพื่อเป็นมาตรการเสริมกระบวนการบังคับใช้กฎหมายที่ดำเนินการอยู่ในปัจจุบัน อันจะเป็นการเพิ่มประสิทธิภาพในการป้องกันและปราบปรามการกระทำความผิดอาญา รวมทั้งคุ้มครองความสงบเรียบร้อย และระบบเศรษฐกิจและสังคมของประเทศ ตลอดจนเป็นการคุ้มครองสิทธิและเสรีภาพให้แก่สุจริตชน

อาศัยอำนาจตามความในมาตรา ๔๔ ของรัฐธรรมนูญแห่งราชอาณาจักรไทย (ฉบับชั่วคราว) พุทธศักราช ๒๕๕๗ หัวหน้าคณะรักษาความสงบแห่งชาติโดยความเห็นชอบของคณะรักษาความสงบแห่งชาติ จึงมีคำสั่ง ดังต่อไปนี้

ข้อ ๑ ในคำสั่งนี้

"เจ้าพนักงานป้องกันและปราบปราม" หมายความว่า ข้าราชการทหารซึ่งมียศตั้งแต่ชั้นร้อยตรี เรือตรี หรือเรืออากาศตรี ขึ้นไป ซึ่งหัวหน้าคณะรักษาความสงบแห่งชาติ หรือผู้ที่ได้รับมอบหมายจากหัวหน้าคณะรักษาความสงบแห่งชาติแต่งตั้งให้ปฏิบัติการตามคำสั่งนี้

"ผู้ช่วยเจ้าพนักงานป้องกันและปราบปราม" หมายความว่า ข้าราชการทหารซึ่งมียศต่ำกว่าชั้นร้อยตรี เรือตรี หรือเรืออากาศตรี ลงมา และให้หมายความรวมถึง ทหารประจำการ ทหารกองประจำการ และอาสาสมัครทหารพราน ซึ่งหัวหน้าคณะรักษาความสงบแห่งชาติ หรือผู้ที่ได้รับมอบหมายจากหัวหน้าคณะรักษาความสงบแห่งชาติแต่งตั้งให้ปฏิบัติการตามคำสั่งนี้

ข้อ ๒ ให้เจ้าพนักงานป้องกันและปราบปรามดำเนินการป้องกันและปราบปรามการกระทำอันเป็นความผิดตามที่กำหนดไว้ในบัญชีท้ายคำสั่งนี้

บุคคลซึ่งเป็นผู้กระทำความผิดหรือมีเหตุอันควรสงสัยว่ากระทำความผิดตามวรรคหนึ่งซึ่งจะอยู่ในบังคับตามคำสั่งนี้ ต้องเป็นผู้มีพฤติการณ์อย่างหนึ่งอย่างใดเพื่อให้ตนเองหรือผู้อื่นได้รับประโยชน์ที่มิชอบด้วยกฎหมาย ดังต่อไปนี้

[redacted]

Scanned by CamScanner

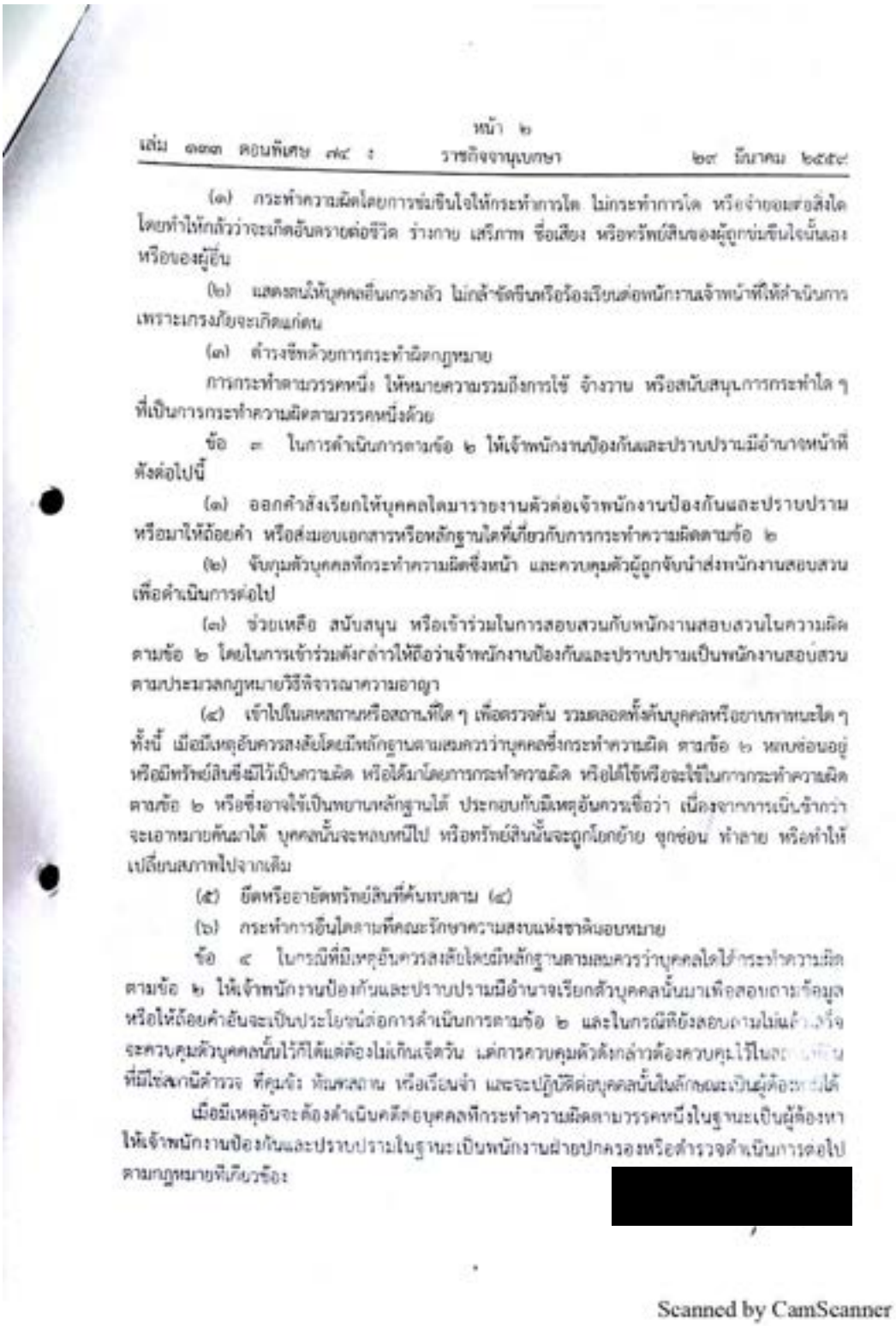

หน้า ๒
เล่ม ๑๓๓ ตอนพิเศษ ๗๔ ง ราชกิจจานุเบกษา ๒๙ มีนาคม ๒๕๕๙

(๑) กระทำความผิดโดยการข่มขืนใจให้กระทำการใด ไม่กระทำการใด หรือจำยอมต่อสิ่งใด โดยทำให้กลัวว่าจะเกิดอันตรายต่อชีวิต ร่างกาย เสรีภาพ ชื่อเสียง หรือทรัพย์สินของผู้ถูกข่มขืนใจนั้นเอง หรือของผู้อื่น

(๒) แสดงตนให้บุคคลอื่นเกรงกลัว ไม่กล้าขัดขืนหรือร้องเรียนต่อพนักงานเจ้าหน้าที่ให้ดำเนินการ เพราะเกรงภัยจะเกิดแก่ตน

(๓) ดำรงชีพด้วยการกระทำผิดกฎหมาย

การกระทำตามวรรคหนึ่ง ให้หมายความรวมถึงการใช้ จ้างวาน หรือสนับสนุนการกระทำใด ๆ ที่เป็นการกระทำความผิดตามวรรคหนึ่งด้วย

ข้อ ๓ ในการดำเนินการตามข้อ ๒ ให้เจ้าพนักงานป้องกันและปราบปรามมีอำนาจหน้าที่ดังต่อไปนี้

(๑) ออกคำสั่งเรียกให้บุคคลใดมารายงานตัวต่อเจ้าพนักงานป้องกันและปราบปราม หรือมาให้ถ้อยคำ หรือส่งมอบเอกสารหรือหลักฐานใดที่เกี่ยวกับการกระทำความผิดตามข้อ ๒

(๒) จับกุมตัวบุคคลที่กระทำความผิดซึ่งหน้า และควบคุมตัวผู้ถูกจับนำส่งพนักงานสอบสวน เพื่อดำเนินการต่อไป

(๓) ช่วยเหลือ สนับสนุน หรือเข้าร่วมในการสอบสวนกับพนักงานสอบสวนในความผิดตามข้อ ๒ โดยในการเข้าร่วมดังกล่าวให้ถือว่าเจ้าพนักงานป้องกันและปราบปรามเป็นพนักงานสอบสวนตามประมวลกฎหมายวิธีพิจารณาความอาญา

(๔) เข้าไปในเคหสถานหรือสถานที่ใด ๆ เพื่อตรวจค้น รวมตลอดทั้งค้นบุคคลหรือยานพาหนะใด ๆ ทั้งนี้ เมื่อมีเหตุอันควรสงสัยโดยมีหลักฐานตามสมควรว่าบุคคลซึ่งกระทำความผิดตามข้อ ๒ หลบซ่อนอยู่ หรือมีทรัพย์สินซึ่งมีไว้เป็นความผิด หรือได้มาโดยการกระทำความผิด หรือได้ใช้หรือจะใช้ในการกระทำความผิดตามข้อ ๒ หรือซึ่งอาจใช้เป็นพยานหลักฐานได้ ประกอบกับมีเหตุอันควรเชื่อว่า เนื่องจากการเนิ่นช้ากว่าจะเอาหมายค้นมาได้ บุคคลนั้นจะหลบหนีไป หรือทรัพย์สินนั้นจะถูกโยกย้าย ซุกซ่อน ทำลาย หรือทำให้เปลี่ยนสภาพไปจากเดิม

(๕) ยึดหรืออายัดทรัพย์สินที่ค้นพบตาม (๔)

(๖) กระทำการอื่นใดตามที่คณะรักษาความสงบแห่งชาติมอบหมาย

ข้อ ๔ ในกรณีที่มีเหตุอันควรสงสัยโดยมีหลักฐานตามสมควรว่าบุคคลใดได้กระทำความผิดตามข้อ ๒ ให้เจ้าพนักงานป้องกันและปราบปรามมีอำนาจเรียกตัวบุคคลนั้นมาเพื่อสอบถามข้อมูลหรือให้ถ้อยคำอันจะเป็นประโยชน์ต่อการดำเนินการตามข้อ ๒ และในกรณีที่ยังสอบถามไม่แล้วเสร็จจะควบคุมตัวบุคคลนั้นไว้ก็ได้แต่ต้องไม่เกินเจ็ดวัน แต่การควบคุมตัวดังกล่าวต้องควบคุมไว้ในสถานที่ที่มิใช่สถานีตำรวจ ที่คุมขัง ทัณฑสถาน หรือเรือนจำ และจะปฏิบัติต่อบุคคลนั้นในลักษณะเป็นผู้ต้องหาได้

เมื่อมีเหตุอันจะต้องดำเนินคดีต่อบุคคลที่กระทำความผิดตามวรรคหนึ่งในฐานะเป็นผู้ต้องหา ให้เจ้าพนักงานป้องกันและปราบปรามในฐานะเป็นพนักงานฝ่ายปกครองหรือตำรวจดำเนินการต่อไปตามกฎหมายที่เกี่ยวข้อง

[redacted]

Scanned by CamScanner

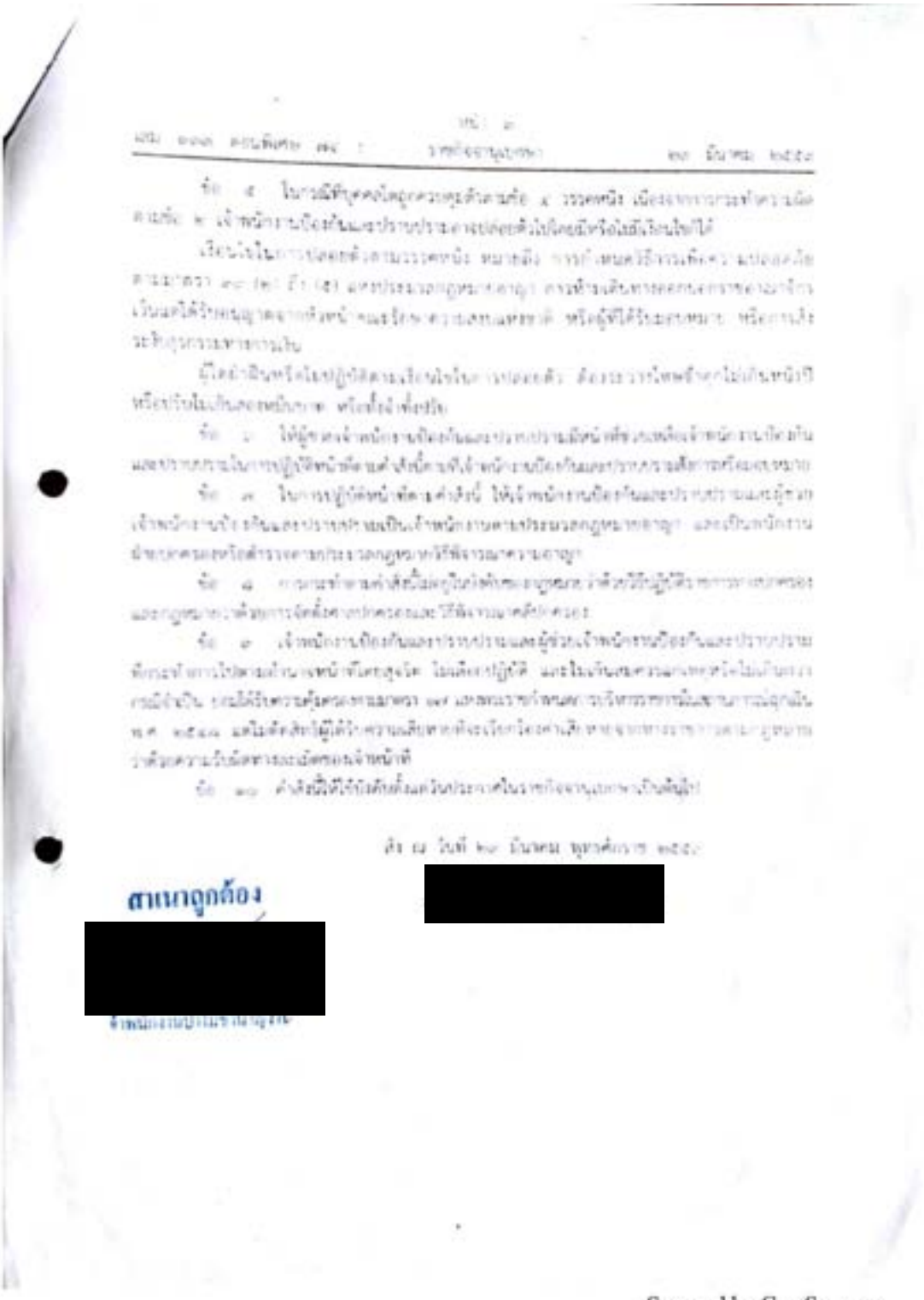

สำเนาถูกต้อง

[redacted]

[redacted]

Scanned by CamScanner

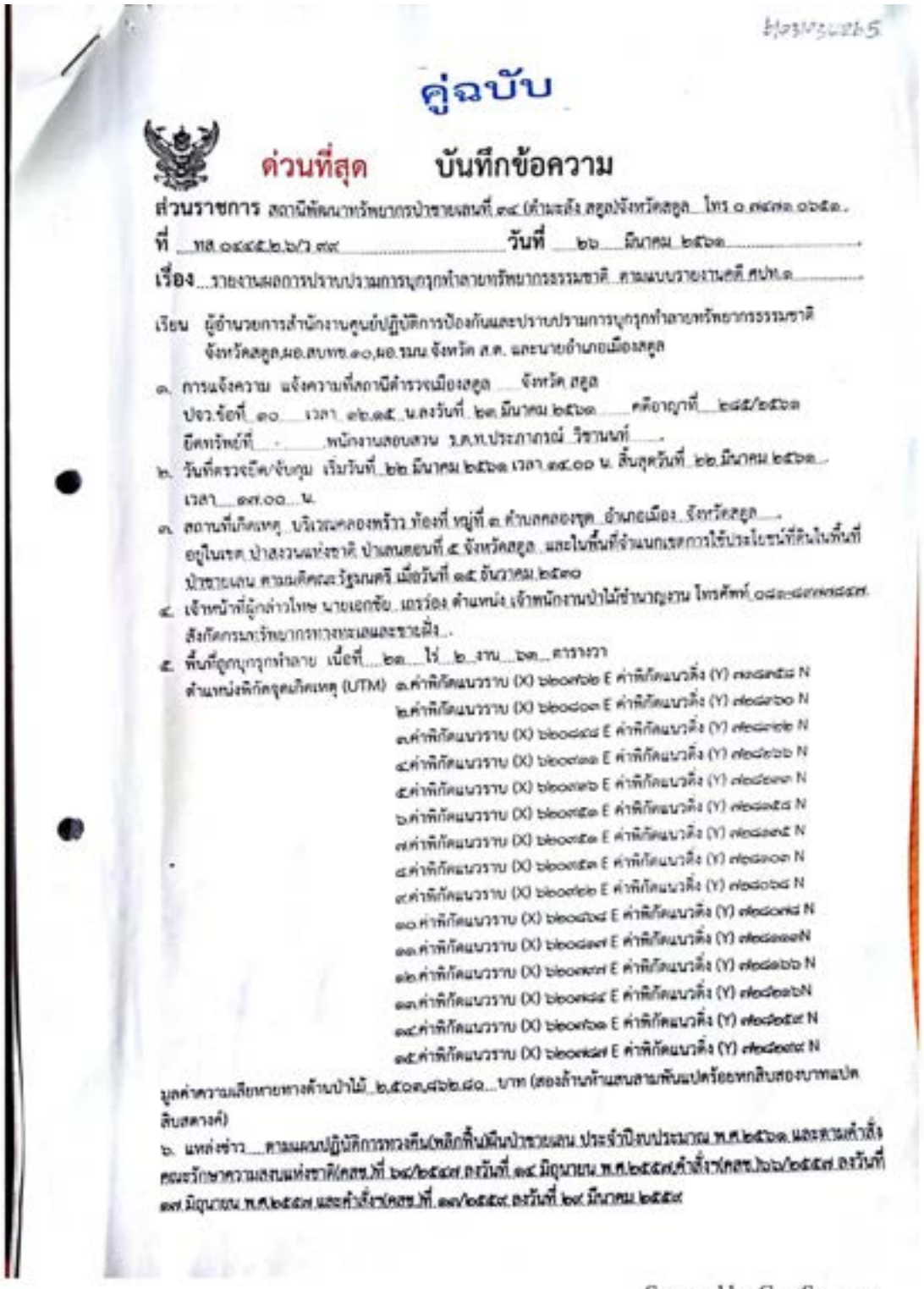

คู่ฉบับ

ด่วนที่สุด บันทึกข้อความ

ส่วนราชการ สถานีพัฒนาทรัพยากรป่าชายเลนที่ ๓๔ (ตำมะลัง สตูล)จังหวัดสตูล โทร ๐ ๗๔๗๑ ๐๖๕๑

ที่ ทส ๐๔๔๕.๒.๖/ว ๓๙ **วันที่** ๒๖ มีนาคม ๒๕๖๑

เรื่อง รายงานผลการปราบปรามการบุกรุกทำลายทรัพยากรธรรมชาติ ตามแบบรายงานคดี ศปท.๑

เรียน ผู้อำนวยการสำนักงานศูนย์ปฏิบัติการป้องกันและปราบปรามการบุกรุกทำลายทรัพยากรธรรมชาติ จังหวัดสตูล,ผอ.สบทช.๑๐,ผอ.รมน.จังหวัด ส.ต. และนายอำเภอเมืองสตูล

๑. การแจ้งความ แจ้งความที่สถานีตำรวจเมืองสตูล จังหวัด สตูล
ปจว.ข้อที่ ๑๐ เวลา ๑๒.๑๕ น.ลงวันที่ ๒๓ มีนาคม ๒๕๖๑ คดีอาญาที่ ๒๘๕/๒๕๖๑
ยึดทรัพย์ที่ - พนักงานสอบสวน ร.ต.ท.ประภาภรณ์ วิชานนท์

๒. วันที่ตรวจยึด/จับกุม เริ่มวันที่ ๒๒ มีนาคม ๒๕๖๑ เวลา ๑๔.๐๐ น. สิ้นสุดวันที่ ๒๒ มีนาคม ๒๕๖๑
เวลา ๑๗.๐๐ น.

๓. สถานที่เกิดเหตุ บริเวณคลองพร้าว ท้องที่ หมู่ที่ ๓ ตำบลคลองขุด อำเภอเมือง จังหวัดสตูล
อยู่ในเขต ป่าสงวนแห่งชาติ ป่าเลนตอนที่ ๕ จังหวัดสตูล และในพื้นที่จำแนกเขตการใช้ประโยชน์ที่ดินในพื้นที่ป่าชายเลน ตามมติคณะรัฐมนตรี เมื่อวันที่ ๑๕ ธันวาคม ๒๕๓๐

๔. เจ้าหน้าที่ผู้กล่าวโทษ นายเอกชัย เถรว่อง ตำแหน่ง เจ้าพนักงานป่าไม้ชำนาญงาน โทรศัพท์ ๐๘๑-๘๓๗๗๘๔๗
สังกัดกรมทรัพยากรทางทะเลและชายฝั่ง

๕. พื้นที่ถูกบุกรุกทำลาย เนื้อที่ ๒๓ ไร่ ๒ งาน ๖๓ ตารางวา
ตำแหน่งพิกัดจุดเกิดเหตุ (UTM) ๑.ค่าพิกัดแนวราบ (X) ๖๒๐๗๖๒ E ค่าพิกัดแนวดิ่ง (Y) ๗๑๘๓๕๘ N
๒.ค่าพิกัดแนวราบ (X) ๖๒๐๘๐๓ E ค่าพิกัดแนวดิ่ง (Y) ๗๒๘๓๖๐ N
๓.ค่าพิกัดแนวราบ (X) ๖๒๐๘๔๘ E ค่าพิกัดแนวดิ่ง (Y) ๗๒๘๓๒๒ N
๔.ค่าพิกัดแนวราบ (X) ๖๒๐๗๑๑ E ค่าพิกัดแนวดิ่ง (Y) ๗๒๘๒๖๖ N
๕.ค่าพิกัดแนวราบ (X) ๖๒๐๗๒๖ E ค่าพิกัดแนวดิ่ง (Y) ๗๒๘๒๓๓ N
๖.ค่าพิกัดแนวราบ (X) ๖๒๐๗๕๑ E ค่าพิกัดแนวดิ่ง (Y) ๗๒๘๑๕๘ N
๗.ค่าพิกัดแนวราบ (X) ๖๒๐๗๕๑ E ค่าพิกัดแนวดิ่ง (Y) ๗๒๘๑๓๕ N
๘.ค่าพิกัดแนวราบ (X) ๖๒๐๗๕๓ E ค่าพิกัดแนวดิ่ง (Y) ๗๒๘๑๐๓ N
๙.ค่าพิกัดแนวราบ (X) ๖๒๐๗๒๒ E ค่าพิกัดแนวดิ่ง (Y) ๗๒๘๐๖๘ N
๑๐.ค่าพิกัดแนวราบ (X) ๖๒๐๘๖๘ E ค่าพิกัดแนวดิ่ง (Y) ๗๒๘๐๗๘ N
๑๑.ค่าพิกัดแนวราบ (X) ๖๒๐๘๑๗ E ค่าพิกัดแนวดิ่ง (Y) ๗๒๘๑๑๑N
๑๒.ค่าพิกัดแนวราบ (X) ๖๒๐๗๗๗ E ค่าพิกัดแนวดิ่ง (Y) ๗๒๘๑๖๖ N
๑๓.ค่าพิกัดแนวราบ (X) ๖๒๐๗๘๔ E ค่าพิกัดแนวดิ่ง (Y) ๗๒๘๒๑๖N
๑๔.ค่าพิกัดแนวราบ (X) ๖๒๐๗๖๑ E ค่าพิกัดแนวดิ่ง (Y) ๗๒๘๒๕๙ N
๑๕.ค่าพิกัดแนวราบ (X) ๖๒๐๗๘๗ E ค่าพิกัดแนวดิ่ง (Y) ๗๒๘๒๙๙ N

มูลค่าความเสียหายทางด้านป่าไม้ ๒,๕๐๓,๘๖๒.๘๐ บาท (สองล้านห้าแสนสามพันแปดร้อยหกสิบสองบาทแปดสิบสตางค์)

๖. แหล่งข่าว ตามแผนปฏิบัติการทวงคืน(พลิกฟื้น)ผืนป่าชายเลน ประจำปีงบประมาณ พ.ศ.๒๕๖๑ และตามคำสั่งคณะรักษาความสงบแห่งชาติ(คสช.)ที่ ๖๔/๒๕๔๗ ลงวันที่ ๑๔ มิถุนายน พ.ศ.๒๕๕๗,คำสั่งฯ(คสช.)๖๖/๒๕๕๗ ลงวันที่ ๑๗ มิถุนายน พ.ศ.๒๕๕๗ และคำสั่งฯ(คสช.)ที่ ๑๑/๒๕๕๙ ลงวันที่ ๒๙ มีนาคม ๒๕๕๙

Scanned by CamScanner

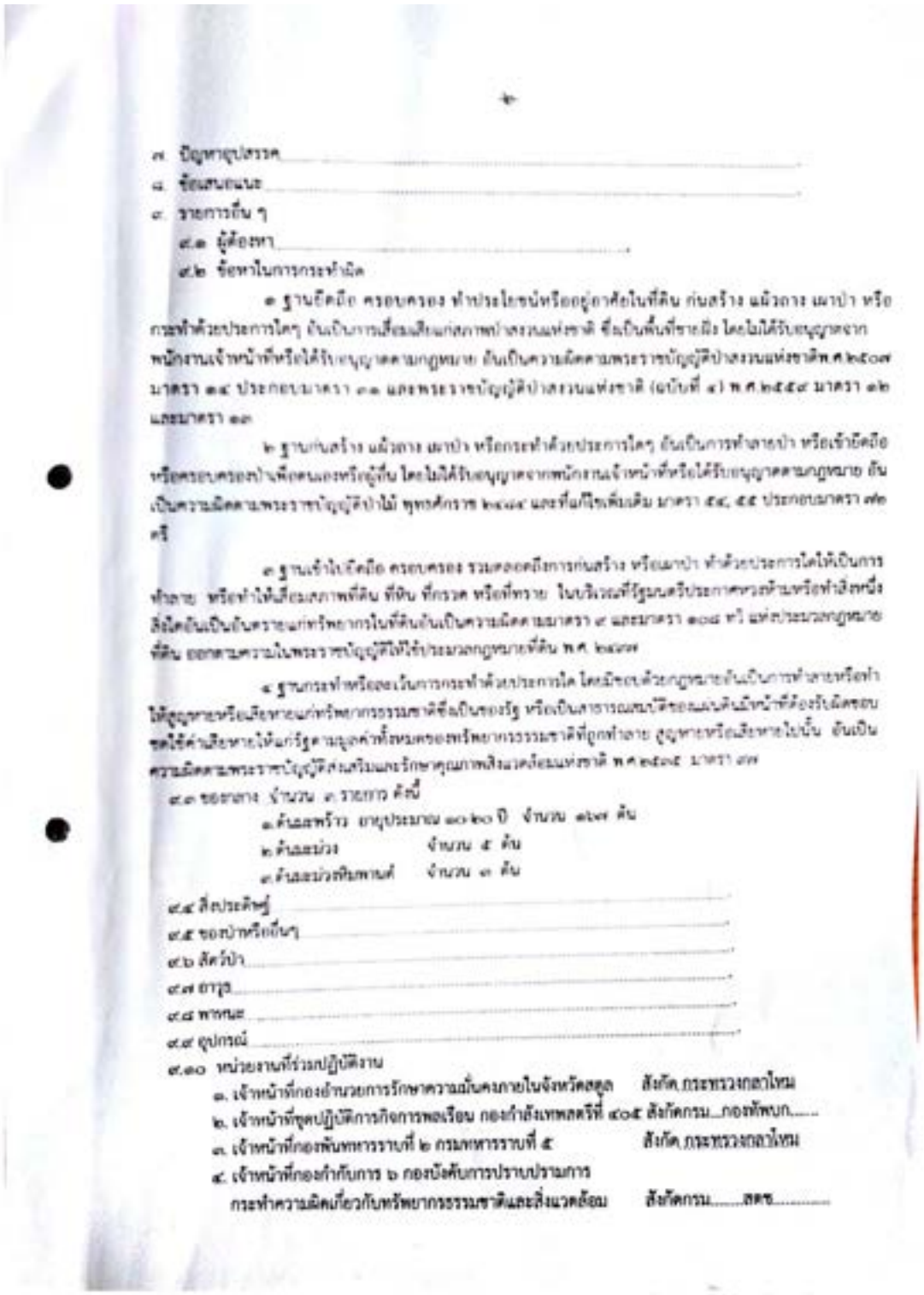

๗ ปัญหาอุปสรรค

๘ ข้อเสนอแนะ

๙ รายการอื่น ๆ

๙.๑ ผู้ต้องหา

๙.๒ ข้อหาในการกระทำผิด

๑ ฐานยึดถือ ครอบครอง ทำประโยชน์หรืออยู่อาศัยในที่ดิน ก่อสร้าง แผ้วถาง เผาป่า หรือกระทำด้วยประการใดๆ อันเป็นการเสื่อมเสียแก่สภาพป่าสงวนแห่งชาติ ซึ่งเป็นพื้นที่ราษฎร โดยไม่ได้รับอนุญาตจากพนักงานเจ้าหน้าที่หรือได้รับอนุญาตตามกฎหมาย อันเป็นความผิดตามพระราชบัญญัติป่าสงวนแห่งชาติ พ.ศ.๒๕๐๗ มาตรา ๑๔ ประกอบมาตรา ๑๑ และพระราชบัญญัติป่าสงวนแห่งชาติ (ฉบับที่ ๔) พ.ศ.๒๕๕๙ มาตรา ๑๒ และมาตรา ๑๓

๒ ฐานก่อสร้าง แผ้วถาง เผาป่า หรือกระทำด้วยประการใดๆ อันเป็นการทำลายป่า หรือเข้ายึดถือหรือครอบครองป่าเพื่อตนเองหรือผู้อื่น โดยไม่ได้รับอนุญาตจากพนักงานเจ้าหน้าที่หรือได้รับอนุญาตตามกฎหมาย อันเป็นความผิดตามพระราชบัญญัติป่าไม้ พุทธศักราช ๒๔๘๔ และที่แก้ไขเพิ่มเติม มาตรา ๕๔, ๕๕ ประกอบมาตรา ๗๒ ตรี

๓ ฐานเข้าไปยึดถือ ครอบครอง รวมตลอดถึงการก่อสร้าง หรือเผาป่า ทำด้วยประการใดให้เป็นการทำลาย หรือทำให้เสื่อมสภาพที่ดิน ที่หิน ที่กรวด หรือที่ทราย ในบริเวณที่รัฐมนตรีประกาศควบคุมหรือห้ามสิ่งหนึ่งสิ่งใดอันเป็นอันตรายแก่ทรัพยากรในที่ดินอันเป็นความผิดตามมาตรา ๙ และมาตรา ๑๐๘ ทวิ แห่งประมวลกฎหมายที่ดิน ออกตามความในพระราชบัญญัติให้ใช้ประมวลกฎหมายที่ดิน พ.ศ. ๒๔๙๗

๔ ฐานกระทำหรือยอมให้การกระทำด้วยประการใด โดยฝ่าฝืนด้วยกฎหมายอันเป็นการทำลายหรือทำให้สูญหายหรือเสียหายแก่ทรัพยากรธรรมชาติซึ่งเป็นของรัฐ หรือเป็นสาธารณสมบัติของแผ่นดินซึ่งเจ้าหน้าที่ต้องรับผิดชอบต้องใช้ค่าเสียหายให้แก่รัฐตามมูลค่าทั้งหมดของทรัพยากรธรรมชาตินี้ที่ถูกทำลาย สูญหายหรือเสียหายไปนั้น อันเป็นความผิดตามพระราชบัญญัติส่งเสริมและรักษาคุณภาพสิ่งแวดล้อมแห่งชาติ พ.ศ.๒๕๓๕ มาตรา ๗๙

๙.๓ ของกลาง จำนวน ๑ รายการ ดังนี้

๑.ต้นสพร้าว อายุประมาณ ๑๐-๒๐ ปี จำนวน ๑๖๗ ต้น

๒.ต้นสบ่วง จำนวน ๕ ต้น

๓.ต้นสบ่วงหิมพานต์ จำนวน ๑ ต้น

๙.๔ สิ่งประดิษฐ์

๙.๕ ของป่าหรือยึดๆ

๙.๖ สัตว์ป่า

๙.๗ อาวุธ

๙.๘ พาหนะ

๙.๙ อุปกรณ์

๙.๑๐ หน่วยงานที่ร่วมปฏิบัติงาน

๑. เจ้าหน้าที่กองอำนวยการรักษาความสงบภายในจังหวัดสตูล สังกัด กระทรวงกลาโหม

๒. เจ้าหน้าที่ชุดปฏิบัติการกิจการพลเรือน กองกำลังแทพผลตรีที่ ๔๐๕ สังกัดกรม...กองทัพบก.....

๓. เจ้าหน้าที่กองพันทหารราบที่ ๒ กรมทหารราบที่ ๕ สังกัด กระทรวงกลาโหม

๔. เจ้าหน้าที่กองกำกับการ ๖ กองบังคับการปราบปรามการกระทำความผิดเกี่ยวกับทรัพยากรธรรมชาติและสิ่งแวดล้อม สังกัดกรม.....สตช.....

Scanned by CamScanner

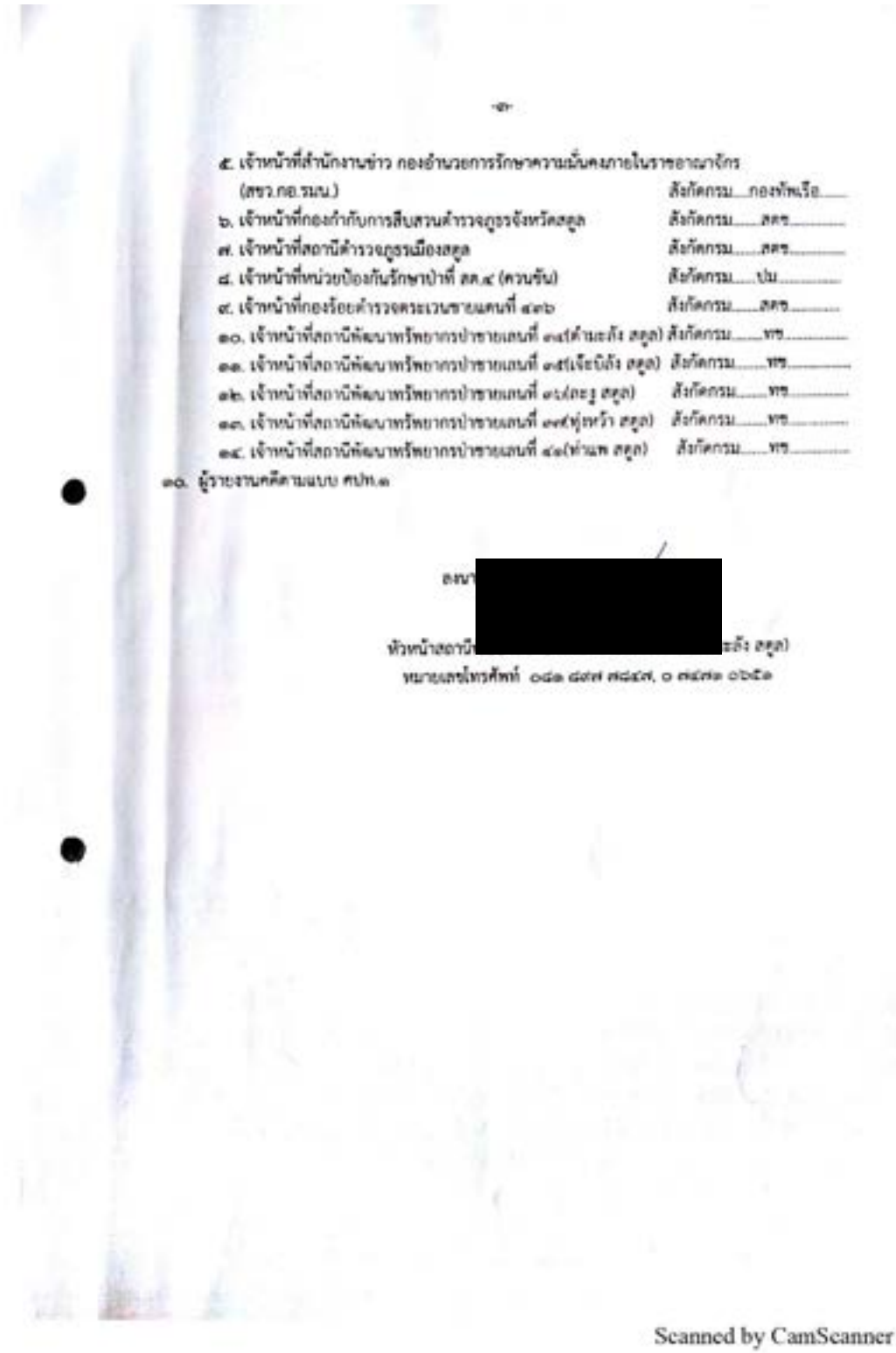

๕. เจ้าหน้าที่สำนักงานข่าว กองอำนวยการรักษาความมั่นคงภายในราชอาณาจักร (สขว.กอ.รมน.) สังกัดกรม...กองทัพเรือ...

๖. เจ้าหน้าที่กองกำกับการสืบสวนตำรวจภูธรจังหวัดสตูล สังกัดกรม...สตช.

๗. เจ้าหน้าที่สถานีตำรวจภูธรเมืองสตูล สังกัดกรม...สตช.

๘. เจ้าหน้าที่หน่วยป้องกันรักษาป่าที่ สต.๔ (ควนขัน) สังกัดกรม...ปม.

๙. เจ้าหน้าที่กองร้อยตำรวจตระเวนชายแดนที่ ๔๓๖ สังกัดกรม...สตช.

๑๐. เจ้าหน้าที่สถานีพัฒนาทรัพยากรป่าชายเลนที่ ๑๔(ตำนะลัง สตูล) สังกัดกรม...ทช.

๑๑. เจ้าหน้าที่สถานีพัฒนาทรัพยากรป่าชายเลนที่ ๑๕(เจ๊ะบิลัง สตูล) สังกัดกรม...ทช.

๑๒. เจ้าหน้าที่สถานีพัฒนาทรัพยากรป่าชายเลนที่ ๑๖(กะรุ สตูล) สังกัดกรม...ทช.

๑๓. เจ้าหน้าที่สถานีพัฒนาทรัพยากรป่าชายเลนที่ ๑๗(หู่หวัว สตูล) สังกัดกรม...ทช.

๑๔. เจ้าหน้าที่สถานีพัฒนาทรัพยากรป่าชายเลนที่ ๑๑(ท่าแพ สตูล) สังกัดกรม...ทช.

๑๐. ผู้รายงานคัดตามแบบ ศปท.๑

ลงนา[redacted]

หัวหน้าสถานี[redacted]ะลัง สตูล)

หมายเลขโทรศัพท์ ๐๘๑ ๘๓๗ ๗๘๔๗, ๐ ๗๘๗๑ ๐๖๕๑

Scanned by CamScanner

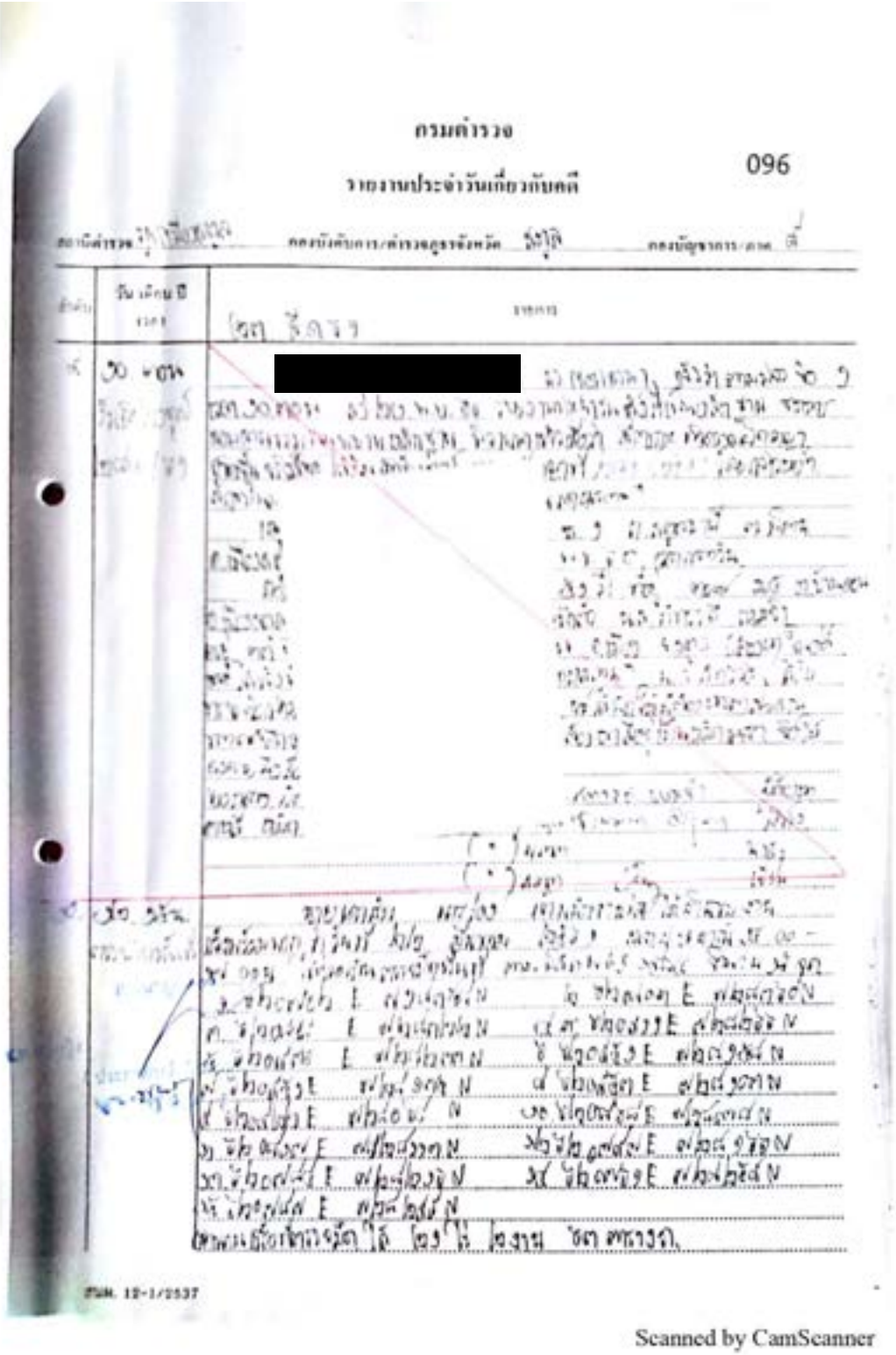
กรมตำรวจ
096
รายงานประจำวันเกี่ยวกับคดี
[redacted]
Scanned by CamScanner

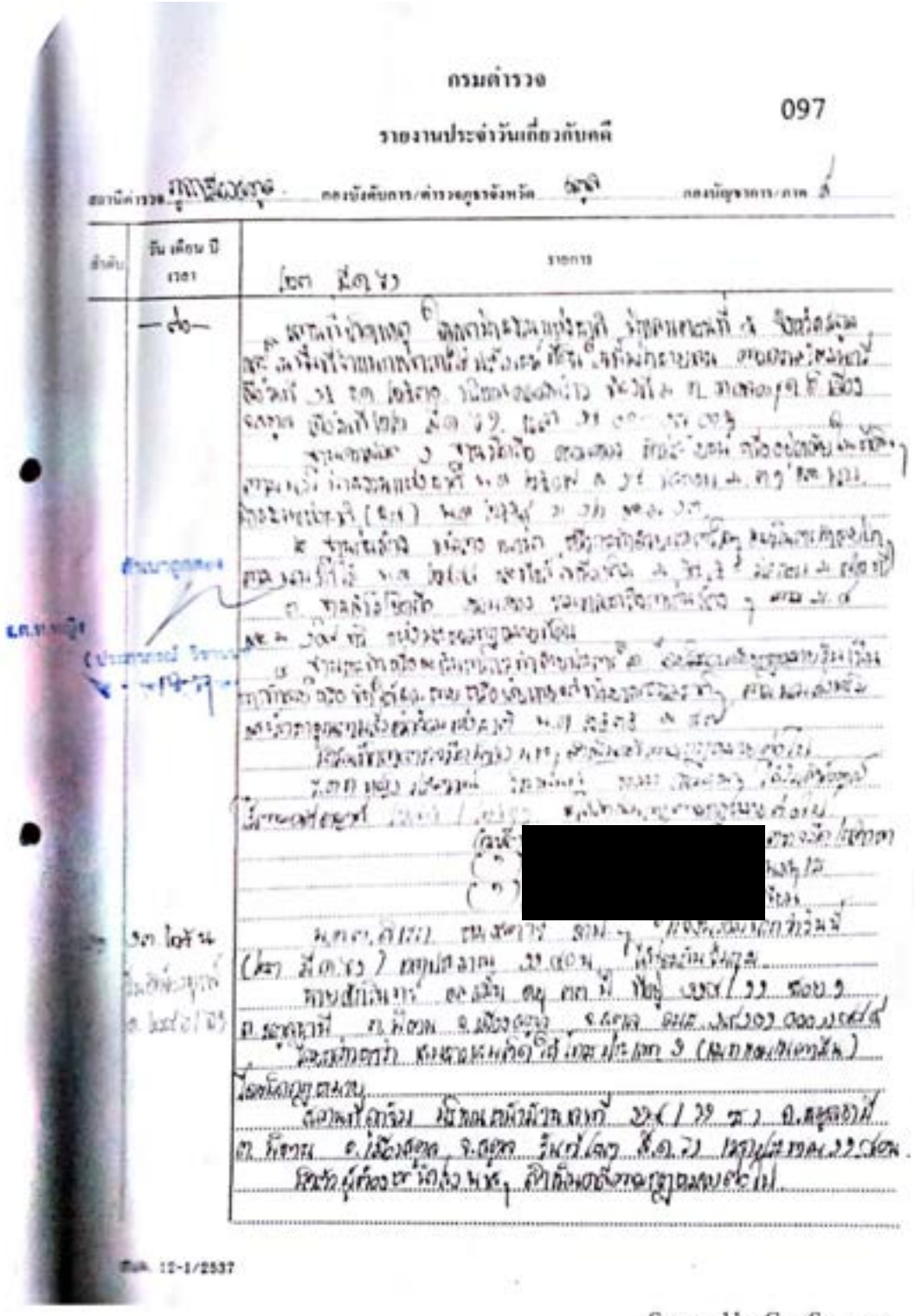

กรมตำรวจ

097

รายงานประจำวันเกี่ยวกับคดี

Scanned by CamScanner

38. บันทึกการตรวจยึดของแปลง 74-VSD
(ม.1 บ้านเขาจีน ต.คลองขุด อ.เมือง จ.สตูล)

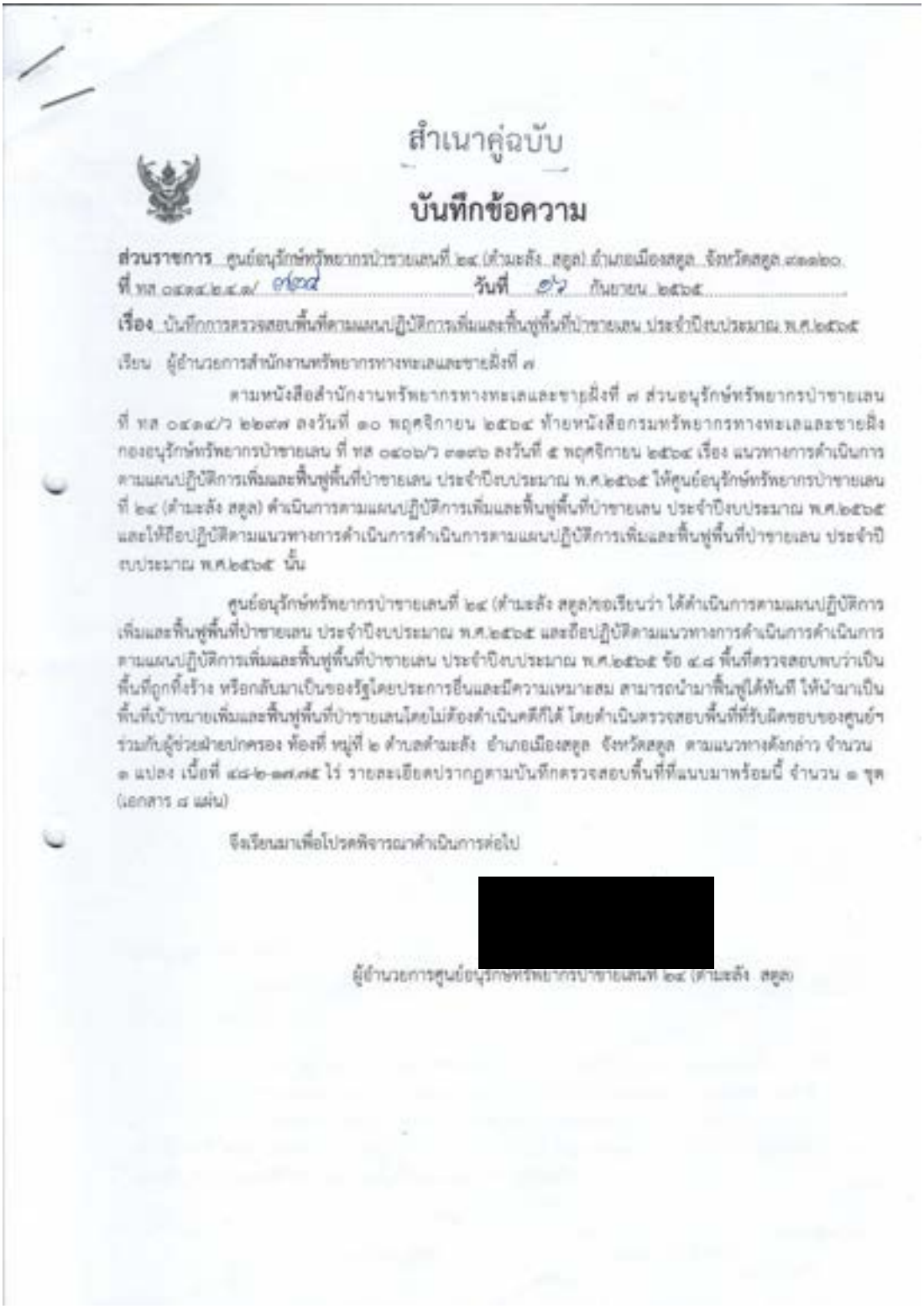

สำเนาคู่ฉบับ

บันทึกข้อความ

ส่วนราชการ ศูนย์อนุรักษ์ทรัพยากรป่าชายเลนที่ ๒๔ (ตำมะลัง สตูล) อำเภอเมืองสตูล จังหวัดสตูล ๙๑๑๒๐

ที่ ทส ๐๔๑๔.๒.๔.๑/ ๗๒๔ **วันที่** ๑๖ กันยายน ๒๕๖๕

เรื่อง บันทึกการตรวจสอบพื้นที่ตามแผนปฏิบัติการเพิ่มและฟื้นฟูพื้นที่ป่าชายเลน ประจำปีงบประมาณ พ.ศ.๒๕๖๕

เรียน ผู้อำนวยการสำนักงานทรัพยากรทางทะเลและชายฝั่งที่ ๗

ตามหนังสือสำนักงานทรัพยากรทางทะเลและชายฝั่งที่ ๗ ส่วนอนุรักษ์ทรัพยากรป่าชายเลน ที่ ทส ๐๔๑๔/ว ๒๒๙๗ ลงวันที่ ๑๐ พฤศจิกายน ๒๕๖๔ ท้ายหนังสือกรมทรัพยากรทางทะเลและชายฝั่ง กองอนุรักษ์ทรัพยากรป่าชายเลน ที่ ทส ๐๔๐๖/ว ๓๑๙๖ ลงวันที่ ๕ พฤศจิกายน ๒๕๖๔ เรื่อง แนวทางการดำเนินการตามแผนปฏิบัติการเพิ่มและฟื้นฟูพื้นที่ป่าชายเลน ประจำปีงบประมาณ พ.ศ.๒๕๖๕ ให้ศูนย์อนุรักษ์ทรัพยากรป่าชายเลนที่ ๒๔ (ตำมะลัง สตูล) ดำเนินการตามแผนปฏิบัติการเพิ่มและฟื้นฟูพื้นที่ป่าชายเลน ประจำปีงบประมาณ พ.ศ.๒๕๖๕ และให้ถือปฏิบัติตามแนวทางการดำเนินการดำเนินการตามแผนปฏิบัติการเพิ่มและฟื้นฟูพื้นที่ป่าชายเลน ประจำปีงบประมาณ พ.ศ.๒๕๖๕ นั้น

ศูนย์อนุรักษ์ทรัพยากรป่าชายเลนที่ ๒๔ (ตำมะลัง สตูล)ขอเรียนว่า ได้ดำเนินการตามแผนปฏิบัติการเพิ่มและฟื้นฟูพื้นที่ป่าชายเลน ประจำปีงบประมาณ พ.ศ.๒๕๖๕ และถือปฏิบัติตามแนวทางการดำเนินการดำเนินการตามแผนปฏิบัติการเพิ่มและฟื้นฟูพื้นที่ป่าชายเลน ประจำปีงบประมาณ พ.ศ.๒๕๖๕ ข้อ ๔.๘ พื้นที่ตรวจสอบพบว่าเป็นพื้นที่ถูกทิ้งร้าง หรือกลับมาเป็นของรัฐโดยประการอื่นและมีความเหมาะสม สามารถนำมาฟื้นฟูได้ทันที ให้นำมาเป็นพื้นที่เป้าหมายเพิ่มและฟื้นฟูพื้นที่ป่าชายเลนโดยไม่ต้องดำเนินคดีก็ได้ โดยดำเนินตรวจสอบพื้นที่ที่รับผิดชอบของศูนย์ฯ ร่วมกับผู้ช่วยฝ่ายปกครอง ท้องที่ หมู่ที่ ๒ ตำบลตำมะลัง อำเภอเมืองสตูล จังหวัดสตูล ตามแนวทางดังกล่าว จำนวน ๑ แปลง เนื้อที่ ๔๘-๒-๑๗.๗๕ ไร่ รายละเอียดปรากฏตามบันทึกตรวจสอบพื้นที่ที่แนบมาพร้อมนี้ จำนวน ๑ ชุด (เอกสาร ๘ แผ่น)

จึงเรียนมาเพื่อโปรดพิจารณาดำเนินการต่อไป

[redacted]

ผู้อำนวยการศูนย์อนุรักษ์ทรัพยากรป่าชายเลนที่ ๒๔ (ตำมะลัง สตูล)



บันทึกการตรวจสอบพื้นที่

ตามแผนปฏิบัติการเพิ่มและฟื้นฟูพื้นที่ป่าชายเลน ประจำปีงบประมาณ พ.ศ.๒๕๖๕
แปลงเนื้อที่ ๔๘ ไร่ ๒ งาน ๑๗.๗๕ ตารางวา ท้องที่บ้านตำมะลังเหนือ หมู่ที่ ๒ ต.ตำมะลัง อ.เมืองสตูล จ.สตูล

ที่ศูนย์อนุรักษ์ทรัพยากรป่าชายเลนที่ ๒๔ (ตำมะลัง สตูล)

วันที่ ๑๖ กันยายน ๒๕๖๕

บันทึกฉบับนี้ทำขึ้นไว้เป็นหลักฐานเพื่อแสดงว่า

วันนี้ (วันที่ ๑๖ กันยายน ๒๕๖๕) เจ้าหน้าที่ศูนย์อนุรักษ์ทรัพยากรป่าชายเลนที่ ๒๔ (ตำมะลัง สตูล) ร่วมกับผู้ช่วยฝ่ายปกครอง หมู่ที่ ๒ ตำบลตำมะลัง อำเภอเมืองสตูล จังหวัดสตูล ดังมีรายนามท้ายบันทึกได้ร่วมกันตรวจสอบพื้นที่เป้าหมายตามแผนปฏิบัติการเพิ่มและฟื้นฟูพื้นที่ป่าชายเลน ประจำปีงบประมาณ พ.ศ.๒๕๖๕ แปลงท้องที่หมู่ที่ ๒ บ้านตำมะลังเหนือ ตำบลตำมะลัง อำเภอเมืองสตูล จังหวัดสตูล ตามประกาศศูนย์อนุรักษ์ทรัพยากรป่าชายเลนที่ ๒๔(ตำมะลัง สตูล)ลงวันที่ ๒๔ พฤษภาคม ๒๕๖๕ เรื่อง ขอให้ผู้ครอบครองที่ดินในเขตป่าชายเลนนำหลักฐานเอกสารเกี่ยวกับสิทธิ์ในที่ดินไปแสดงต่อพนักงานเจ้าหน้าที่ รายละเอียดประกาศตามเอกสารแนบท้ายบันทึก โดยปิดประกาศไว้ที่ทำการผู้ใหญ่บ้านและในพื้นที่แปลงเป้าหมายแปลงนี้ให้รับทราบโดยทั่วไปแล้ว

บัดนี้เลยระยะเวลาตามประกาศ ไม่มีผู้ใดไปแสดงตนเป็นผู้ครอบครองหรือนำเอกสารสิทธิเกี่ยวกับที่ดินไปแสดงต่อเจ้าหน้าที่ศูนย์อนุรักษ์ทรัพยากรป่าชายเลนที่ ๒๔ แต่อย่างใด ได้สอบถามชาวบ้านบริเวณบริเวณติดต่อบริเวณใกล้เคียง และสอบถามผู้ช่วยฝ่ายปกครอง หมู่ที่ ๒ ตำบลตำมะลัง ทราบว่าผู้ครอบหรือผู้เข้าทำประโยชน์ในที่ดินแปลงนี้ได้สละการครอบครองปล่อยพื้นที่ทิ้งร้างมาระยะเวลาหนึ่งแล้ว และจากการลาดตระเวนตรวจตราพื้นที่ป่าชายเลนของเจ้าหน้าที่ศูนย์อนุรักษ์ทรัพยากรป่าชายเลนที่ ๒๔ บริเวณพื้นที่แปลงนี้ ก็ไม่เคยพบว่ามีผู้ใดเข้าไปทำประโยชน์แต่อย่างใด

ตรวจสอบพื้นที่สภาพพื้นที่มีร่องรอยขุดคันดินยกร่องลักษณะเป็นบ่อเลี้ยงสัตว์น้ำ คันดินถูกกัดเซาะพังทลาย มีพืชพันธุ์ไม้ป่าชายเลนขึ้นทดแทนแล้วบางส่วน คณะเจ้าหน้าที่พิจารณาแล้วพื้นที่แปลงนี้ติดคาบเกี่ยวกับเขตจำแนกการใช้ประโยชน์ที่ดินในพื้นที่ป่าชายเลนตามมติคณะรัฐมนตรี และติดคาบเกี่ยวกับเขตป่าสงวนแห่งชาติ ป่าเจ๊ะบิลัง ป่าต้นหยงโปและป่าตำมะลัง ป่าเลนตอน ๔ ปัจจุบันไม่มีผู้ใดครอบครองเข้าทำประโยชน์แล้ว และปล่อยพื้นที่ทิ้งร้างไว้ จึงนำพื้นที่คืนกลับมาดำเนินการตามแผนปฏิบัติการเพิ่มและฟื้นฟูพื้นที่ป่าชายเลนประจำปีงบประมาณ พ.ศ.๒๕๖๕ เพื่อเป็นฐานข้อมูลดำเนินการคุ้มครองพื้นที่และฟื้นฟูสภาพป่าตลอดถึงการป้องกันการบุกรุกซ้ำในพื้นที่ต่อไป

เจ้าหน้าที่ได้ใช้เครื่องมือ GPS จับค่าพิกัดรอบแปลงพื้นที่ตรวจสอบแปลงนี้ ได้ค่าพิกัดจำนวน ๖ จุด ดังนี้

๑. ๖๑๔๔๖๖.๐๐๐ E ๗๒๒๕๘๙.๐๐๐ N ๒. ๖๑๔๗๐๓.๐๐๐ E ๗๒๒๘๕๔.๐๐๐ N
๓. ๖๑๔๗๗๙.๐๐๐ E ๗๒๒๗๘๑.๐๐๐ N ๔. ๖๑๔๘๕๗.๐๐๐ E ๗๒๒๘๖๒.๐๐๐ N
๕. ๖๑๔๙๒๑.๐๐๐ E ๗๒๒๘๑๘.๐๐๐ N ๖. ๖๑๔๖๒๖.๐๐๐ E ๗๒๒๔๕๙.๐๐๐ N

จึงได้นำค่าพิกัดไปขึ้นรูปแผนที่ คำนวณพื้นที่ได้ จำนวน ๔๘ ไร่ ๒ งาน ๑๗.๗๕ ตารางวา รายละเอียดปรากฏตามแผนที่แนบท้ายและได้ถ่ายภาพสภาพพื้นที่ประกอบบันทึกไว้ด้วยแล้ว

[redacted]

-๒-

พื้นที่แปลงตรวจสอบและดำเนินการตามแผนปฏิบัติการเพิ่มและฟื้นฟูพื้นที่ป่าชายเลน ประจำปีงบประมาณ พ.ศ.๒๕๖๕ ตามนัยเขตจำแนกการใช้ประโยชน์ที่ดินในพื้นที่ป่าชายเลน ตามมติคณะรัฐมนตรี เมื่อวันที่ ๒๒ สิงหาคม ๒๕๔๓ และตามมติคณะรัฐมนตรี เมื่อวันที่ ๑๗ ตุลาคม ๒๕๔๓ และติดตามนัยกับเขตป่าสงวนแห่งชาติ ป่าเจ๊ะบิลัง ป่าต้นทองไปและป่าตำมะลัง ป่าเลนตอน ๔ ท้องที่ บ้านตำมะลังเหนือ หมู่ที่ ๒ ตำบลตำมะลัง อำเภอเมืองสตูล จังหวัดสตูล

การดำเนินการครั้งนี้ เจ้าหน้าที่ดำเนินการเป็นไปตามแนวทางที่กรมทรัพยากรทางทะเลและชายฝั่งกำหนดไว้ ตามหนังสือ ที่ ทส ๐๔๐๖/ว ๓๑๙๖ ลงวันที่ ๕ พฤศจิกายน ๒๕๖๕ เรื่อง แนวทางการตามแผนปฏิบัติการเพิ่มและฟื้นฟูพื้นที่ป่าชายเลน ประจำปีงบประมาณ พ.ศ.๒๕๖๕ ตามนัย ข้อ ๔.๘ พื้นที่ตรวจสอบพบว่าเป็นพื้นที่ถูกทิ้งร้าง หรือกลับมาเป็นของรัฐโดยประการอื่นและมีความเหมาะสม สามารถนำมาฟื้นฟูได้ทันทีให้นำมาเป็นพื้นที่เป้าหมายเพิ่มและฟื้นฟูพื้นที่ป่าชายเลนโดยไม่ต้องดำเนินคดีก็ได้

อ่านบันทึกให้ผู้ที่เกี่ยวข้องฟังและอ่านเองแล้ว รับรองว่าถูกต้องจึงลงลายมือชื่อไว้เป็นหลักฐาน

[redacted]

สำเนา

[redacted]

[redacted]



สำเนา

ประกาศศูนย์อนุรักษ์ทรัพยากรป่าชายเลนที่ ๒๔ (ด่านสิงขร สตูล)
เรื่อง ขอให้ผู้ครอบครองนำหลักฐานแสดงสิทธิในที่ดินมาแสดงต่อพนักงานเจ้าหน้าที่

ด้วยที่ดินแปลงนี้ (ตามแผนที่แนบท้ายประกาศนี้) อยู่ในเขตป่าชายเลนตามมติคณะรัฐมนตรี เมื่อวันที่ ๑๕ ธันวาคม ๒๕๓๐ และกำหนดให้เป็นป่าอนุรักษ์ตามมติคณะรัฐมนตรี เมื่อวันที่ ๒๒ สิงหาคม ๒๕๔๓ และตามมติคณะรัฐมนตรี เมื่อวันที่ ๑๗ ตุลาคม ๒๕๔๓ เป็นพื้นที่เป้าหมายทวงคืนผืนป่าของกรมทรัพยากรทางทะเลและชายฝั่ง ซึ่งจะต้องดำเนินการปราบปรามและจับกุมผู้บุกรุก ยึดถือ ครอบครอง ทำลาย หรือกระทำการใดๆอันเป็นการทำให้เสื่อมเสียแก่สภาพป่า รวมทั้งผู้สมคบ และสนับสนุนช่วยเหลือ และตามนโยบายเพิ่มและฟื้นฟูพื้นที่ป่าชายเลน(ทวงคืนพื้นที่ป่าชายเลน)ของกระทรวงทรัพยากรธรรมชาติและสิ่งแวดล้อม

ดังนั้น ศูนย์อนุรักษ์ทรัพยากรป่าชายเลนที่ ๒๔ (ด่านสิงขร สตูล) จึงให้ผู้ครอบครองหรือทำประโยชน์ในพื้นที่ นำเอกสารสิทธิในที่ดินแปลงนี้ มาแสดงเพื่อตรวจสอบสิทธิในที่ดิน โดยให้ติดต่อหรือต้องการข้อมูลเพิ่มเติมที่ ศูนย์อนุรักษ์ทรัพยากรป่าชายเลนที่ ๒๔ (ด่านสิงขร สตูล) หมู่ที่ ๓ ตำบลด่านสิงขร อำเภอเมือง จังหวัดสตูล โทร ๐๘๙-๗๒๔-๘๗๘๐ ภายใน ๓๐ วัน นับตั้งแต่วันประกาศ หากเลยกำหนดจะดำเนินการตามกฎหมาย ต่อไป

ประกาศ ณ วันที่ ๒๔ เดือน พฤษภาคม พ.ศ. ๒๕๖๕

[redacted]

ผู้อำนวยการศูนย์อนุรักษ์ทรัพยากรป่าชายเลนที่ ๒๔ (ด่านสิงขร สตูล)

สำเนาถูกต้อง

[redacted]


แผนที่ภาพถ่าย Google Marp ปี ๒๕๖๔
แสดงตำแหน่งแปลงตรวจสอบและดำเนินการตามแผนปฏิบัติการเพิ่มและฟื้นฟูพื้นที่ป่าชายเลน
ประจำปีงบประมาณ พ.ศ.๒๕๖๕
กับเขตจำแนกการใช้ประโยชน์ที่ดินในพื้นที่ป่าชายเลนตามมติคณะรัฐมนตรี
และเขตป่าสงวนแห่งชาติ ป่าเจ๊ะบิลัง ป่าดินทองโปและป่าคำมะลัง (ป่าเลนตอน ๔)
แปลงเนื้อที่ ๔๘ ไร่ ๒ งาน ๑๗.๗๕ ตารางวา ท้องที่บ้านคำมะลังเหนือ หมู่ที่ ๒ ต.คำมะลังเหนือ อ.เมืองสตูล จ.สตูล
WGS ๑๙๘๔
โซน ๔๗ N
เมือง
คำอธิบายสัญลักษณ์
มาตราส่วน ๑ : ๔,๐๐๐
0 25 50 100 150 200
Meters
[redacted]

ภาพถ่ายสภาพพื้นที่แปลงตรวจสอบและดำเนินการตามแผนปฏิบัติการเพิ่มและฟื้นฟูพื้นที่ป่าชายเลน
ประจำปีงบประมาณ พ.ศ.๒๕๖๕
แปลงเนื้อที่ ๔๘ ไร่ ๒ งาน ๑๙.๗๕ ตารางวา ท้องที่บ้านดำมะลังเหนือ หมู่ที่ ๒ ต.ดำมะลังเหนือ อ.เมืองสตูล จ.สตูล
ในเขตจำแนกการใช้ประโยชน์ที่ดินในพื้นที่ป่าชายเลนตามมติคณะรัฐมนตรี
และเขตป่าสงวนแห่งชาติ ป่าเขียนิลัง ป่าต้นหยงไปและป่าดำมะลัง (ป่าสนดอน ๔)



ภาพถ่ายการตรวจสอบพื้นที่ร่วมกับผู้นำชุมชนและดำเนินการตามแผนปฏิบัติการเพิ่มและฟื้นฟูพื้นที่ป่าชายเลน
ประจำปีงบประมาณ พ.ศ.๒๕๖๕
แปลงเนื้อที่ ๔๘ ไร่ ๒ งาน ๑๗.๙๕ ตารางวา ท้องที่บ้านดำมะลังเหนือ หมู่ที่ ๒ ต.ดำมะลังเหนือ อ.เมืองสตูล จ.สตูล
ในเขตจำแนกการใช้ประโยชน์ที่ดินในพื้นที่ป่าชายเลนตามมติคณะรัฐมนตรี
และเขตป่าสงวนแห่งชาติ ป่าเขียนิลัง ป่าดันหยงโปและป่าดำมะลัง (ป่าเลนตอน ๔)











การติดป้ายพื้นที่ ท้องที่บ้านด่านละลังเหนือ หมู่ที่ ๒ ต.ด่านละลัง อ.เมืองสตูล จ.สตูล

แปลงเนื้อที่ ๔๘ ไร่ ๒ งาน ๑๙.๗๕ ตารางวา



39. บันทึกการตรวจยึดของแปลง 96-VSD
(ม.1 บ้านคลองพน ต.คลองพน อ.คลองท่อม จ.กระบี่)

บันทึกการตรวจยึดพื้นที่

ศูนย์อนุรักษ์ทรัพยากรป่าชายเลนที่ ๑๔ (คลองพน กระบี่)
๑๕๐/๑ ม.๑ ตำบลคลองพน อำเภอคลองท่อม จังหวัดกระบี่

บันทึกฉบับนี้ทำขึ้นไว้เพื่อเป็นหลักฐานแสดงว่า

วันนี้ (๒๓ มิถุนายน ๒๕๖๔) เวลาประมาณ ๐๔.๓๐น. – ๑๐.๓๐ น. เจ้าหน้าที่ประกอบด้วย

ส่วนอนุรักษ์ทรัพยากรป่าชายเลนพร้อมเจ้าหน้าที่ส่วนอนุรักษ์

ศูนย์อนุรักษ์ทรัพยากรป่าชายเลนที่ ๑๔ (คลองพน กระบี่)

ศูนย์อนุรักษ์ทรัพยากรป่าชายเลนที่ ๑๕ (คลองท่อม กระบี่)

ศูนย์อนุรักษ์ทรัพยากรป่าชายเลนที่ ๑๙ (ลันตา กระบี่)

หน่วยป้องกันรักษาป่าที่ กบ๒ คลองท่อม

ดังมีรายนาม/ตำแหน่งท้ายบันทึกนี้ ได้ร่วมกันสนธิกำลังออกตรวจปราบปรามการกระทำผิดกฎหมายว่าด้วยการป่าไม้ ในเขตป่าสงวนแห่งชาติป่าคลองพนและป่าบากันและป่าสงวนแห่งชาติป่าแสนคลองพนและป่ากลาเสน้อย ท้องที่ บ้านคลองพน หมู่ที่ ๑ ตำบลคลองพน อำเภอคลองท่อม จังหวัดกระบี่ ตามคำสั่งสำนักงานทรัพยากรทางทะเลและชายฝั่งที่ ๑๐ ที่ ๑๗/๒๕๖๓ ลงวันที่ ๑๖ พฤศจิกายน พ.ศ. ๒๕๖๓ เรื่องให้ข้าราชการออกปฏิบัติงานป้องกันรักษาทรัพยากรป่าชายเลน (AO) ประจำปีงบประมาณ พ.ศ. ๒๕๖๔ ปรากฏรายละเอียด ดังนี้

คณะเจ้าหน้าที่ตรวจพบพื้นที่ป่าถูกบุกรุก ๑ แปลง เนื้อที่ ๓๕-๑-๒๑ ไร่ มีการทำประโยชน์ปลูกปาล์มน้ำมัน อายุประมาณ ๑๐ กว่าปี ตรวจนับจำนวนต้นปาล์มได้ประมาณ ๖๘๒ ต้น ศูนย์ได้ตรวจสอบพื้นที่โดยใช้เครื่องมือหาค่าพิกัดจากดาวเทียม (GPS) ยี่ห้อ Garmin ได้ค่าพิกัดตามเอกสารแนบ และเมื่อนำค่าพิกัดที่ได้มาถ่ายทอดลงในแผนที่ท้ายกฎกระทรวง ฉบับที่ ๑๐๒๗ (พ.ศ. ๒๕๒๖) กำหนดให้ป่าคลองพนและป่าบากัน ในท้องที่ตำบลห้วยน้ำขาว และตำบลคลองพน อำเภอคลองท่อม จังหวัดกระบี่ ภายในแนวเขตตามแผนที่ท้ายกฎกระทรวงนี้เป็นป่าสงวนแห่งชาติ และแผนที่ท้ายกฎกระทรวง ฉบับที่ ๑๐๒๘ (พ.ศ. ๒๕๒๖) ป่าแสนคลองพนและป่ากลาเสน้อย ในท้องที่ตำบลคลองพนและตำบลทรายขาว อำเภอคลองท่อม จังหวัดกระบี่ ภายในเขตตามแผนที่ท้ายกฎกระทรวงนี้ เป็นป่าสงวนแห่งชาติ และแผนที่ป่าชายเลนตามมติคณะรัฐมนตรี เมื่อวันที่ ๑๕ ธันวาคม ๒๕๓๐ และ ๒๒ สิงหาคม ๒๕๔๓ ปรากฏว่า

ติดอยู่ในเขตป่าสงวนแห่งชาติป่าคลองพนและป่าบากัน เนื้อที่ ๒๔-๐-๖๖ ไร่

ติดอยู่ในเขตป่าสงวนแห่งชาติป่าแสนคลองพนและป่ากลาเสน้อย เนื้อที่ ๑-๒-๑๒ ไร่

ติดอยู่ในเขตป่าตามพระราชบัญญัติป่าไม้ พุทธศักราช ๒๔๘๔ เนื้อที่ ๕ – ๒ – ๔๓ ไร่

รวมเนื้อที่ทั้งหมด ๓๕ – ๓ – ๒๑ ไร่ คิดเป็นค่าเสียหายของรัฐในอัตราไร่ละ ๑๑๔,๓๓๐ บาท รวมเป็นเงิน ๔,๑๗๗,๓๔๔.๘๒ บาท (สี่ล้านหนึ่งแสนเจ็ดหมื่นเจ็ดพันสามร้อยสี่สิบสี่บาทแปดสิบสองสตางค์) ซึ่งศูนย์อนุรักษ์ฯ ที่ ๑๔ ได้มีการติดป้ายประกาศขอให้ผู้ครอบครองที่ดินนำเอกสารหลักฐานแสดงสิทธิ์ในที่ดินมาแสดงต่อเจ้าหน้าที่แล้วเมื่อวันที่ ๑๙ พฤษภาคม ๒๕๖๔ คณะเจ้าหน้าที่เห็นว่าระยะเวลานานพอสมควรแล้ว แต่ไม่มีผู้ใดมาแสดงสิทธิ์เป็นเจ้าของที่ดิน จากการสอบถามผู้ช่วยผู้ใหญ่บ้าน หมู่ที่ ๑ ตำบลคลองพน อำเภอคลองท่อม จังหวัดกระบี่ ว่าพื้นที่บุกรุกปลูกปาล์มน้ำมันเป็นของ นางบั้น ไม่ทราบชื่อจริงและนามสกุลจริง เป็นราษฎรอยู่ที่ตำบลคลองพน ปัจจุบันได้เสียชีวิตแล้ว ในขณะตรวจสอบพื้นที่ไม่พบบุคคลหนึ่งบุคคลใดอยู่ในบริเวณที่เกิดเหตุ

[redacted]ณะเจ้าหน้าที่

คณะเจ้าหน้าที่ได้ร่วมกันพิจารณาแล้ว เห็นว่าการบุกรุกปลูกปาล์มน้ำมันแปลงดังกล่าวเป็นการกระทำผิด ดังนี้

- กระทำผิดตามพระราชบัญญัติป่าสงวนแห่งชาติ พ.ศ. ๒๕๐๗ และที่แก้ไขเพิ่มเติม พ.ศ. ๒๕๕๙ มาตรา ๑๔ ฐาน "ห้ามไม่ให้บุคคลใดยึดถือครอบครองทำประโยชน์หรืออยู่อาศัยในที่ดิน ก่อสร้าง แผ้วถาง เผาป่า ทำไม้ เก็บหาของป่า หรือกระทำด้วยประการใดๆ อันเป็นการเสื่อมเสียแก่สภาพป่าสงวนฯ โดยไม่ได้รับอนุญาตจากพนักงานเจ้าหน้าที่" ซึ่งพื้นที่ดังกล่าวเป็นพื้นที่ป่าชายฝั่งตามพระราชบัญญัติป่าสงวนแห่งชาติที่แก้ไขเพิ่มเติม พ.ศ. ๒๕๕๙

- กระทำผิดตามพระราชบัญญัติป่าไม้ พุทธศักราช ๒๔๘๔ มาตรา ๕๔ ฐาน "ห้ามไม่ให้ผู้ใดก่อสร้าง แผ้วถาง หรือเผาป่า ทำไม้ เก็บหาของป่า หรือกระทำด้วยประการใดๆ อันเป็นการทำลายป่า หรือเข้ายึดถือหรือครอบครองป่าเพื่อตนเองหรือผู้อื่น โดยไม่ได้รับอนุญาตจากพนักงานเจ้าหน้าที่

- กระทำผิดตามพระราชบัญญัติส่งเสริมและรักษาคุณภาพสิ่งแวดล้อม พ.ศ. ๒๕๓๕ มาตรา ๙๗ ผู้ใดกระทำหรือละเว้นการกระทำด้วยประการใดโดยมิชอบด้วยกฎหมายอันเป็นการทำลายหรือทำให้สูญหายหรือเสียหายแก่ทรัพยากรธรรมชาติซึ่งเป็นของรัฐ หรือเป็นสาธารณสมบัติของแผ่นดินมีหน้าที่ต้องรับผิดชอบชดใช้ค่าเสียหายให้แก่รัฐตามมูลค่าทั้งหมดของทรัพยากรธรรมชาติที่ถูกทำลาย สูญหาย หรือเสียหายไปนั้น

คณะเจ้าหน้าที่จึงได้ร่วมกันจัดทำบันทึกการตรวจยึดพื้นที่ แผนที่สังเขปแสดงจุดเกิดเหตุและรวบรวมเอกสารที่เกี่ยวข้องพร้อมกับภาพถ่ายแสดงพื้นที่ที่เกิดเหตุและมอบหมายให้นายเทียนชัย นุ่นสังข์ เจ้าพนักงานป่าไม้ชำนาญงาน ผู้อำนวยการศูนย์อนุรักษ์ทรัพยากรป่าชายเลนที่ ๑๘ (คลองพน กระบี่) เป็นผู้นำเรื่องราวเข้าแจ้งความร้องทุกข์ กล่าวโทษ และนายอาคม แก้วโลก เป็นพยานต่อพนักงานสอบสวน สถานีตำรวจภูธรทรายขาว อำเภอคลองท่อม จังหวัดกระบี่ เพื่อสอบสวนสืบสวนนำตัวผู้กระทำผิดรายนี้มาดำเนินคดีตามกฎหมายต่อไป

เหตุเกิดในเขตป่าสงวนแห่งชาติป่าคลองพนและป่าบากันและป่าสงวนแห่งชาติป่าแสนคลองพนและป่าคลาสน้อย ท้องที่บ้านคลองพน หมู่ที่ ๑ ตำบลคลองพน อำเภอคลองท่อม จังหวัดกระบี่ เมื่อวันที่ ๒๓ มิถุนายน ๒๕๖๔ เวลา ๐๘.๓๐ – ๑๐.๓๐ น.

อนึ่ง ในการดำเนินการตรวจยึดพื้นที่ครั้งนี้ คณะเจ้าหน้าที่ทุกคนได้ปฏิบัติไปตามอำนาจหน้าที่ โดยชอบตามกฎหมาย มิได้กลั่นแกล้ง บังคับ ขู่เข็ญ บุคคลใด และมิได้เรียกร้องเอาทรัพย์สิน เงินทอง ของผู้หนึ่งผู้ใดและมิได้ทำให้ทรัพย์สินของผู้ใด เสียหาย สูญหายเสื่อมสภาพหรือเสื่อมราคา แต่ประการใดอ่านให้เจ้าหน้าที่และผู้เกี่ยวข้องทุกคนฟัง และให้อ่านด้วยตนเองแล้ว ยอมรับว่าถูกต้องเป็นจริง และใช้เป็นพยานหลักฐานในชั้นพนักงานสอบสวนและชั้นศาลได้ จึงได้ร่วมกันลงลายมือชื่อไว้เป็นหลักฐาน

(ลงชื่อ) [redacted] เจ้าหน้าที่ตรวจยึด/บันทึก

ผู้อำนวยการศูนย์อนุรักษ์ฯ ๑๘ (คลองพน กระบี่)

/(ลงชื่อ)...


(ลงชื่อ)
เจ้าหน้าที่ตรวจยึด
ผู้อำนวย
(ลงชื่อ)
เจ้าหน้าที่ตรวจยึด
ผู้อำนวย
(ลงชื่อ)
เจ้าหน้าที่ตรวจยึด
(ลงชื่อ)
เจ้าหน้าที่ตรวจยึด
(ลงชื่อ)
เจ้าหน้าที่ตรวจยึด
(ลงชื่อ)
เจ้าหน้าที่ตรวจยึด
(ลงชื่อ)
เจ้าหน้าที่ตรวจยึด
(ลงชื่อ)
เจ้าหน้าที่ตรวจยึด
(ลงชื่อ)
เจ้าหน้าที่ตรวจยึด/พยาน
(ลงชื่อ)
เจ้าหน้าที่ตรวจยึด
(ลงชื่อ)
เจ้าหน้าที่ตรวจยึด
/(ลงชื่อ)...


(ลงชื่อ) เจ้าหน้าที่ตรวจยึด
(ลงชื่อ) เจ้าหน้าที่ตรวจยึด
(ลงชื่อ) เจ้าหน้าที่ตรวจยึด
(ลงชื่อ) เจ้าหน้าที่ตรวจยึด
(ลงชื่อ) เจ้าหน้าที่ตรวจยึด
(ลงชื่อ) เจ้าหน้าที่ตรวจยึด
ผู้ช่วยพนักงานพิทักษ์ป่า

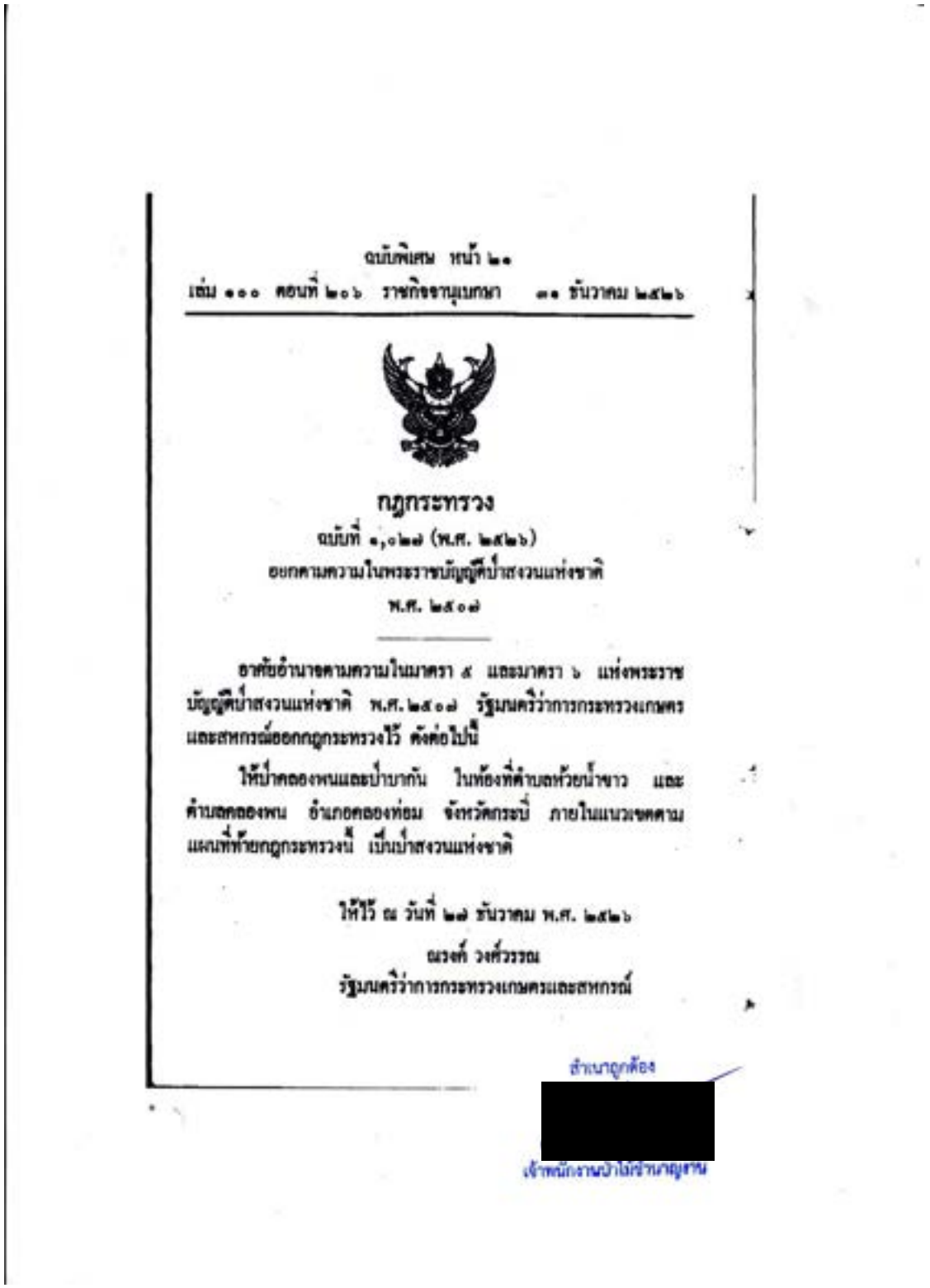

ฉบับพิเศษ หน้า ๒๑
เล่ม ๑๐๐ ตอนที่ ๒๐๖ ราชกิจจานุเบกษา ๓๑ ธันวาคม ๒๕๒๖

กฎกระทรวง

ฉบับที่ ๑,๐๒๗ (พ.ศ. ๒๕๒๖)
ออกตามความในพระราชบัญญัติป่าสงวนแห่งชาติ
พ.ศ. ๒๕๐๗

อาศัยอำนาจตามความในมาตรา ๕ และมาตรา ๖ แห่งพระราชบัญญัติป่าสงวนแห่งชาติ พ.ศ. ๒๕๐๗ รัฐมนตรีว่าการกระทรวงเกษตรและสหกรณ์ออกกฎกระทรวงไว้ ดังต่อไปนี้

ให้ป่าคลองพนและป่าบากัน ในท้องที่ตำบลห้วยน้ำขาว และตำบลคลองพน อำเภอคลองท่อม จังหวัดกระบี่ ภายในแนวเขตตามแผนที่ท้ายกฎกระทรวงนี้ เป็นป่าสงวนแห่งชาติ

ให้ไว้ ณ วันที่ ๒๗ ธันวาคม พ.ศ. ๒๕๒๖
ณรงค์ วงศ์วรรณ
รัฐมนตรีว่าการกระทรวงเกษตรและสหกรณ์

สำเนาถูกต้อง
[redacted]
เจ้าพนักงานป่าไม้ชำนาญงาน

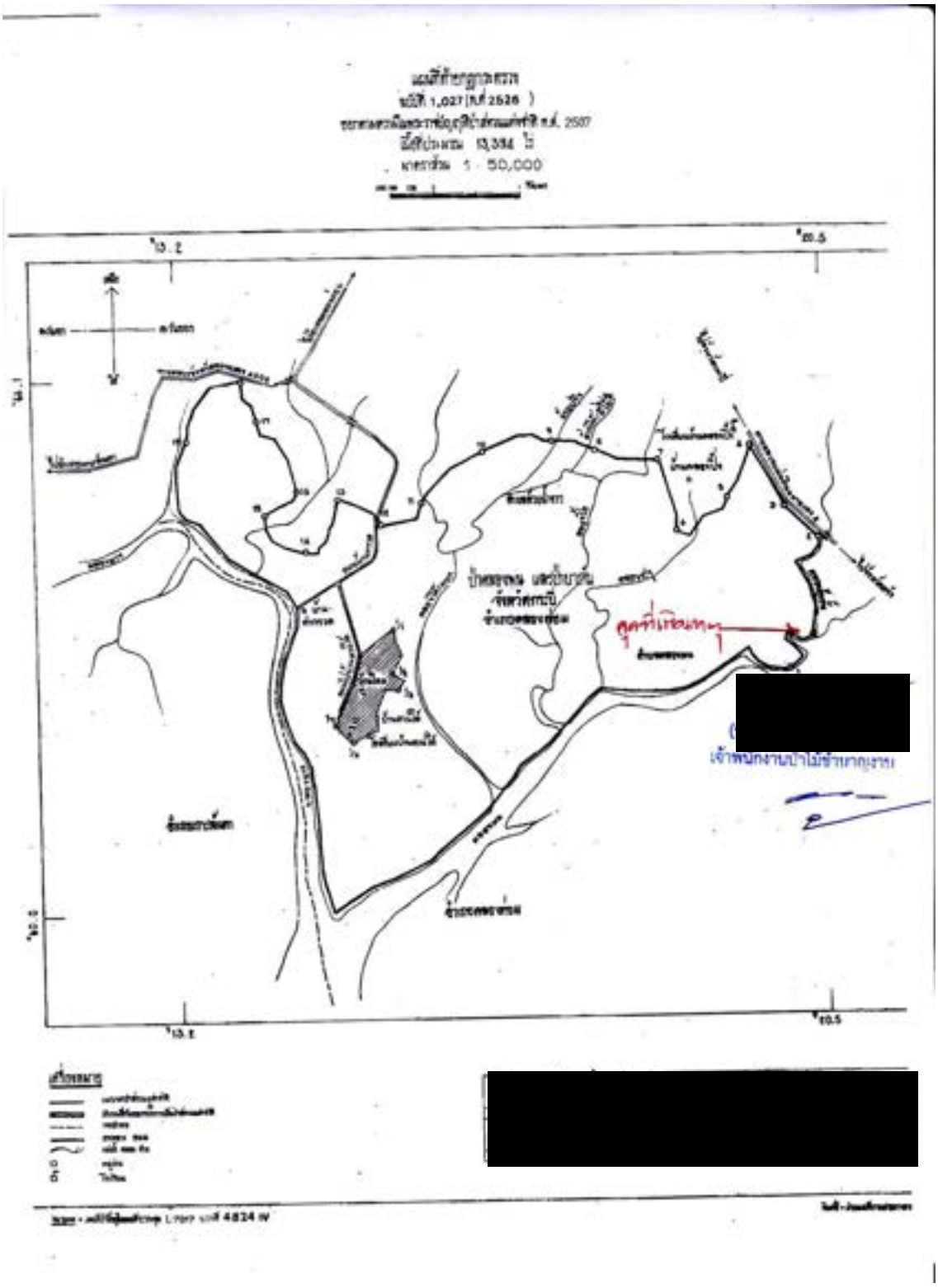
[redacted]
[redacted]

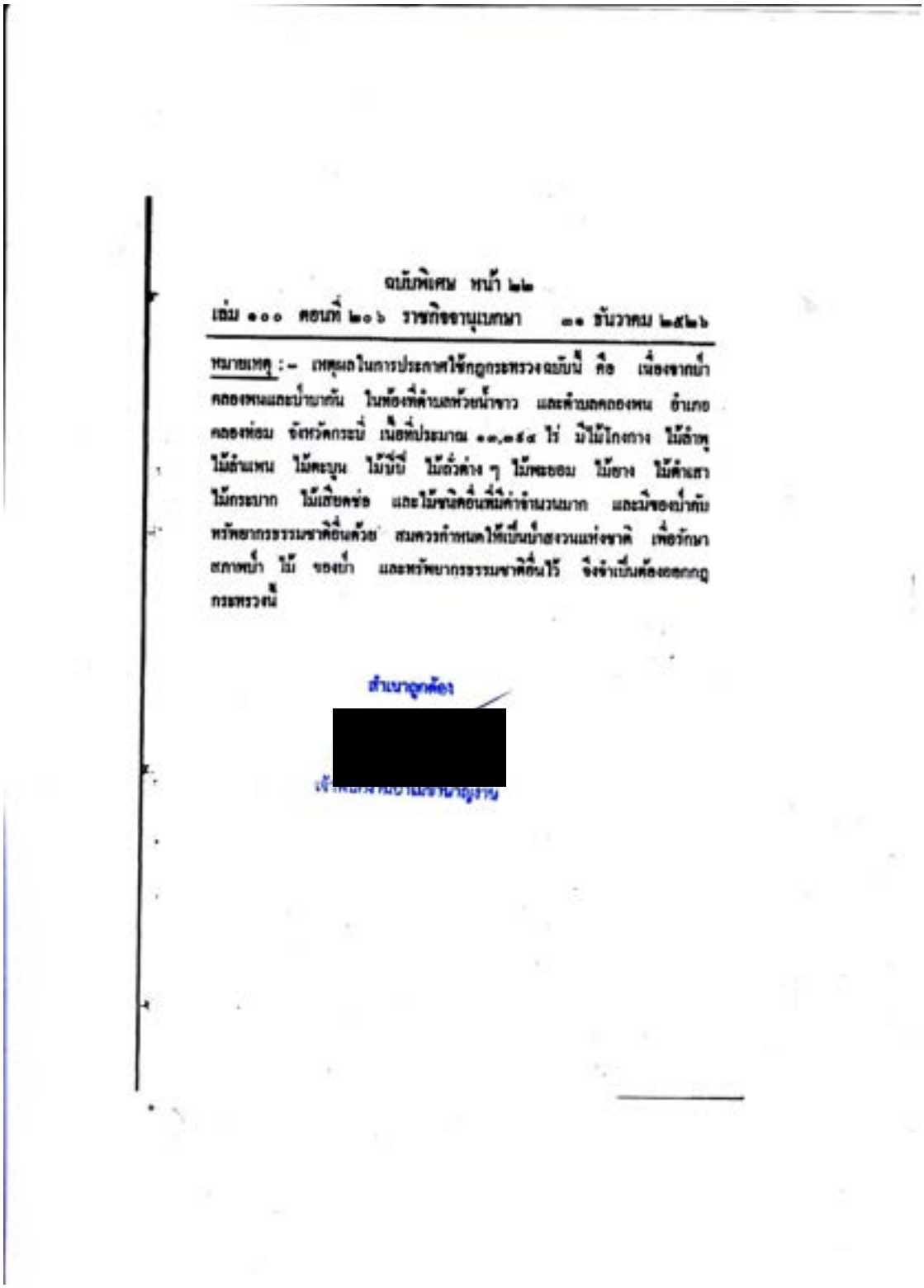

ฉบับพิเศษ หน้า ๒๒

เล่ม ๑๐๐ ตอนที่ ๒๐๖ ราชกิจจานุเบกษา ๓๑ ธันวาคม ๒๕๒๖

หมายเหตุ :- เหตุผลในการประกาศใช้กฎกระทรวงฉบับนี้ คือ เนื่องจากป่าคลองพนและป่าบากัน ในท้องที่ตำบลห้วยน้ำขาว และตำบลคลองพน อำเภอคลองท่อม จังหวัดกระบี่ เนื้อที่ประมาณ ๑๑,๓๙๔ ไร่ มีไม้โกงกาง ไม้ลำพู ไม้ลำแพน ไม้ตะบูน ไม้บี่ปี่ ไม้ถั่วต่าง ๆ ไม้พะยอม ไม้ยาง ไม้ตำเสา ไม้กระบาก ไม้เสียดช่อ และไม้ชนิดอื่นที่มีค่าจำนวนมาก และมีของป่ากับทรัพยากรธรรมชาติอื่นด้วย สมควรกำหนดให้เป็นป่าสงวนแห่งชาติ เพื่อรักษาสภาพป่า ไม้ ของป่า และทรัพยากรธรรมชาติอื่นไว้ จึงจำเป็นต้องออกกฎกระทรวงนี้

สำเนาถูกต้อง

[redacted]

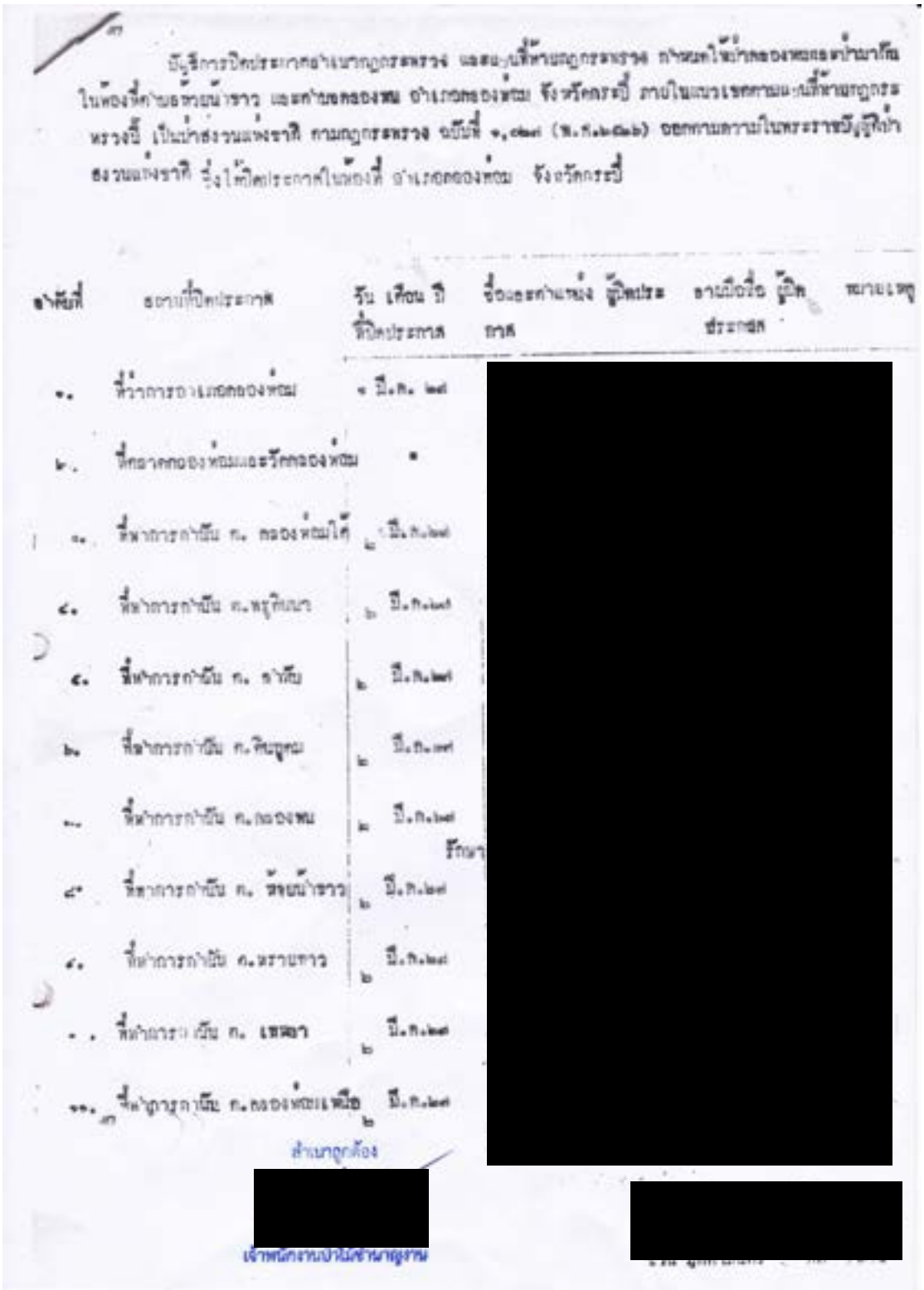



๑๐๖

เล่ม ๑๐๐ ตอนที่ ๑๕๐ ราชกิจจานุเบกษา ๖ ธันวาคม ๒๕๒๖ ๙

กฎกระทรวง

ฉบับที่ ๑,๐๒๐ (พ.ศ. ๒๕๒๖)

ออกตามความในพระราชบัญญัติป่าสงวนแห่งชาติ

พ.ศ. ๒๕๐๗

อาศัยอำนาจตามความในมาตรา ๕ และมาตรา ๖ แห่งพระราชบัญญัติป่าสงวนแห่งชาติ พ.ศ. ๒๕๐๗ รัฐมนตรีว่าการกระทรวงเกษตรและสหกรณ์ออกกฎกระทรวงไว้ ดังต่อไปนี้

ให้ป่าเขาคลองพน และป่ากลางสน้อย ในท้องที่ตำบลคลองพน และตำบลทรายขาว อำเภอคลองท่อม จังหวัดกระบี่ ภายในแนวเขตตามแผนที่ท้ายกฎกระทรวงนี้ เป็นป่าสงวนแห่งชาติ

ให้ไว้ ณ วันที่ ๒ พฤศจิกายน พ.ศ. ๒๕๒๖

ณรงค์ วงศ์วรรณ

รัฐมนตรีว่าการกระทรวงเกษตรและสหกรณ์

สำเนาถูกต้อง

[redacted]

เจ้าพนักงานป่าไม้ชำนาญงาน

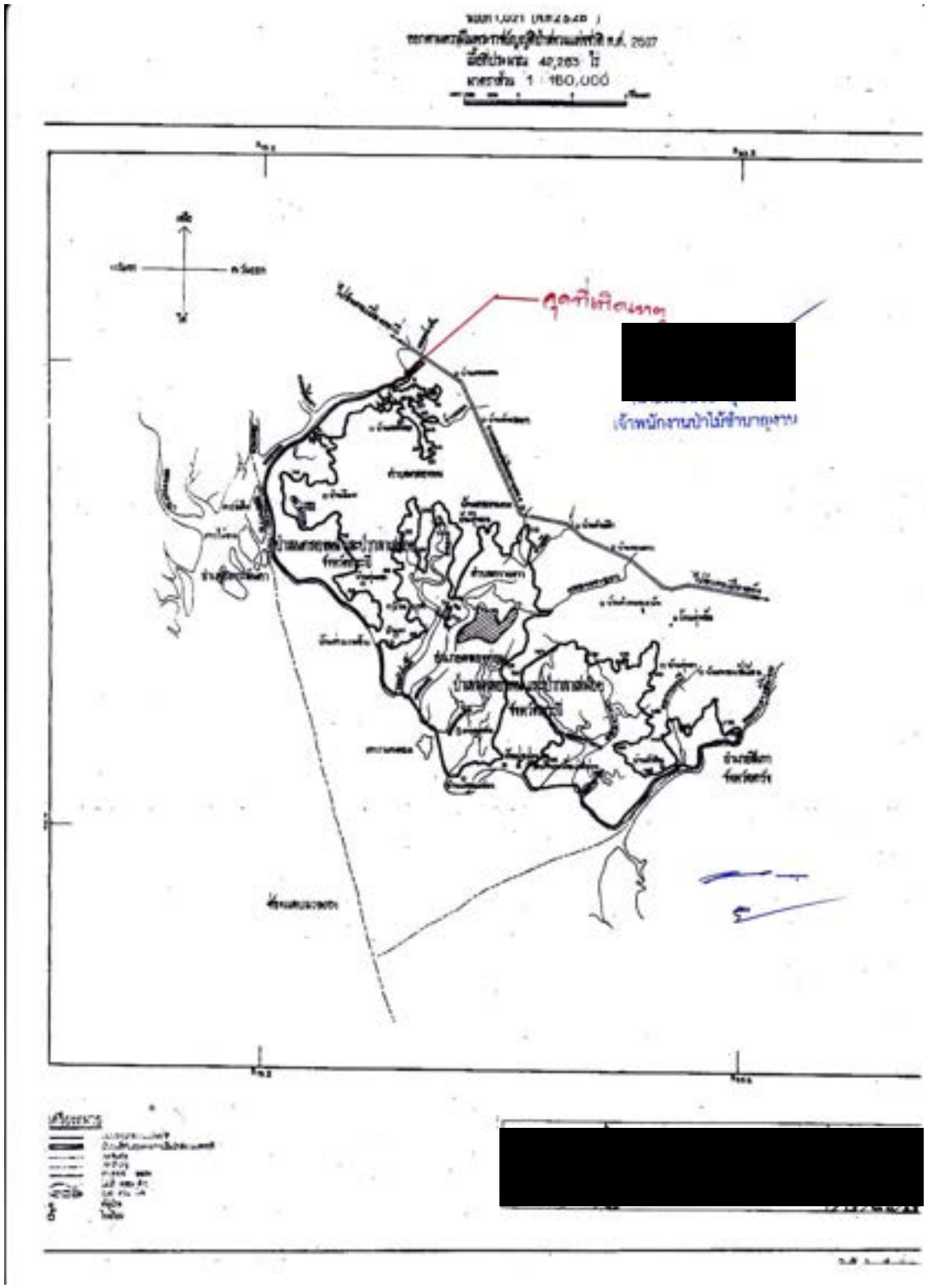
[redacted]
[redacted]

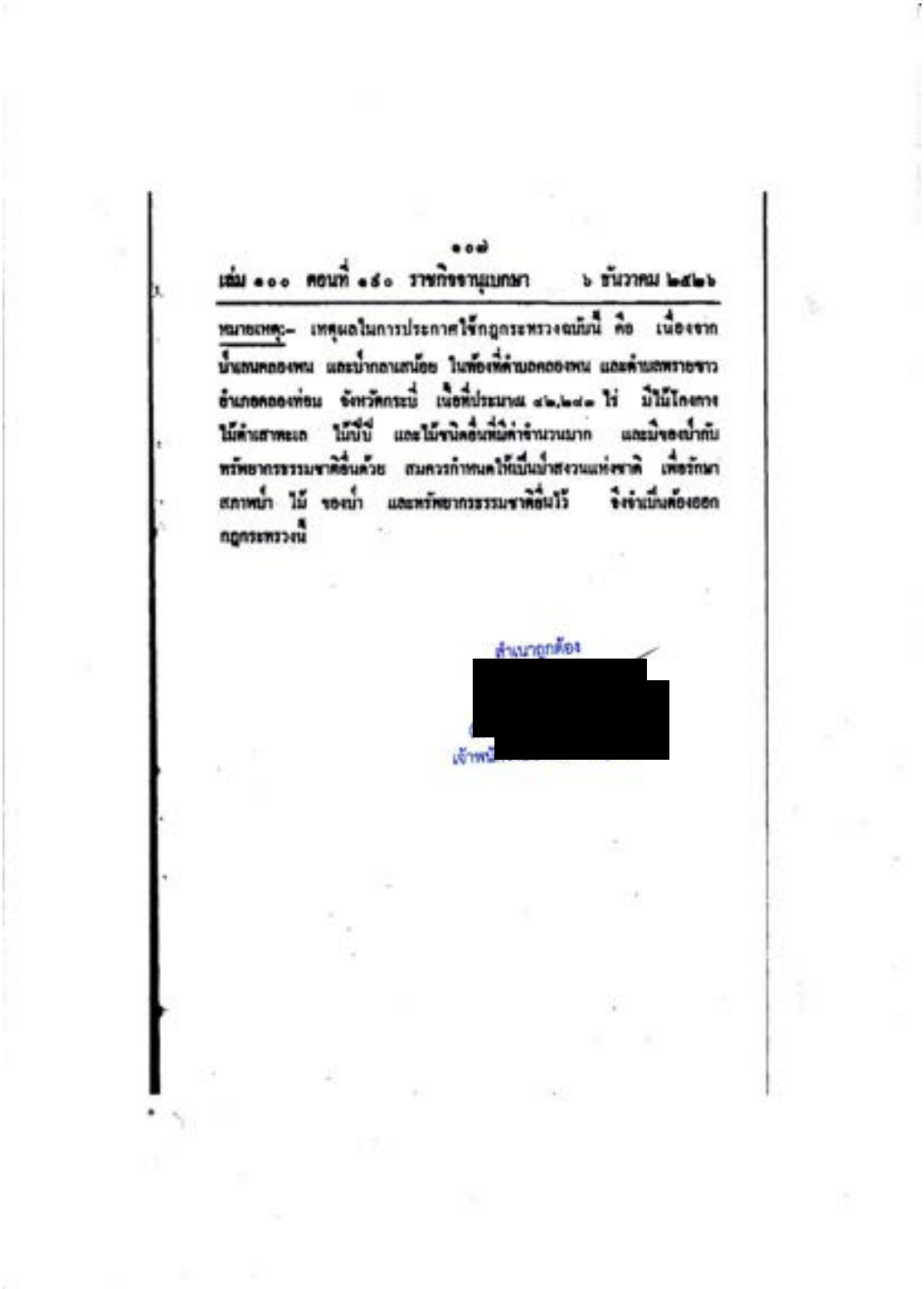

๑๐๗

เล่ม ๑๐๐ ตอนที่ ๑๕๐ ราชกิจจานุเบกษา ๖ ธันวาคม ๒๕๒๖

หมายเหตุ:- เหตุผลในการประกาศใช้กฎกระทรวงฉบับนี้ คือ เนื่องจากป่าเลนคลองพน และป่ากลาเสน้อย ในท้องที่ตำบลคลองพน และตำบลทรายขาว อำเภอคลองท่อม จังหวัดกระบี่ เนื้อที่ประมาณ ๔๒,๒๘๓ ไร่ มีไม้โกงกาง ไม้ตำเสาทะเล ไม้ปีปี และไม้ชนิดอื่นที่มีค่าจำนวนมาก และมีของป่ากับทรัพยากรธรรมชาติอื่นด้วย สมควรกำหนดให้เป็นป่าสงวนแห่งชาติ เพื่อรักษาสภาพป่า ไม้ ของป่า และทรัพยากรธรรมชาติอื่นไว้ จึงจำเป็นต้องออกกฎกระทรวงนี้

สำเนาถูกต้อง

[redacted]

เจ้าพ[redacted]


แผนที่ภูมิประเทศ
แสดงแปลงพื้นที่ตรวจยึด/จับกุม ตามบันทึกฉบับลงวันที่ ๒๓ มิถุนายน ๒๕๖๔ เวลา ๐๘.๓๐ น.
ท้องที่ บ้านคลองพน หมู่ที่ ๑ ตำบลคลองพน อำเภอคลองท่อม จังหวัดกระบี่
ระบบพิกัด WGS_๑๙๘๔_ZONE_๔๗N ระวางแผนที่ ๔๘๒๔๕IV มาตราส่วน ๑:๕๐,๐๐๐
เครื่องหมายแผนที่
-แปลงพื้นที่ตรวจยึด เนื้อที่ ๑๕ - ๑ - ๒๑ ไร่
-แนวเขตป่าชายเลนตามมติคณะรัฐมนตรี
-แนวเขตป่าสงวนแห่งชาติป่าคลองพนและป่าบากัน
และแนวเขตป่าสงวนแห่งชาติป่าเขาคลองพนและป่ากลางเหนือ
เจ้าหน้าที่ร่วมตรวจยึด/จับกุม
[redacted]

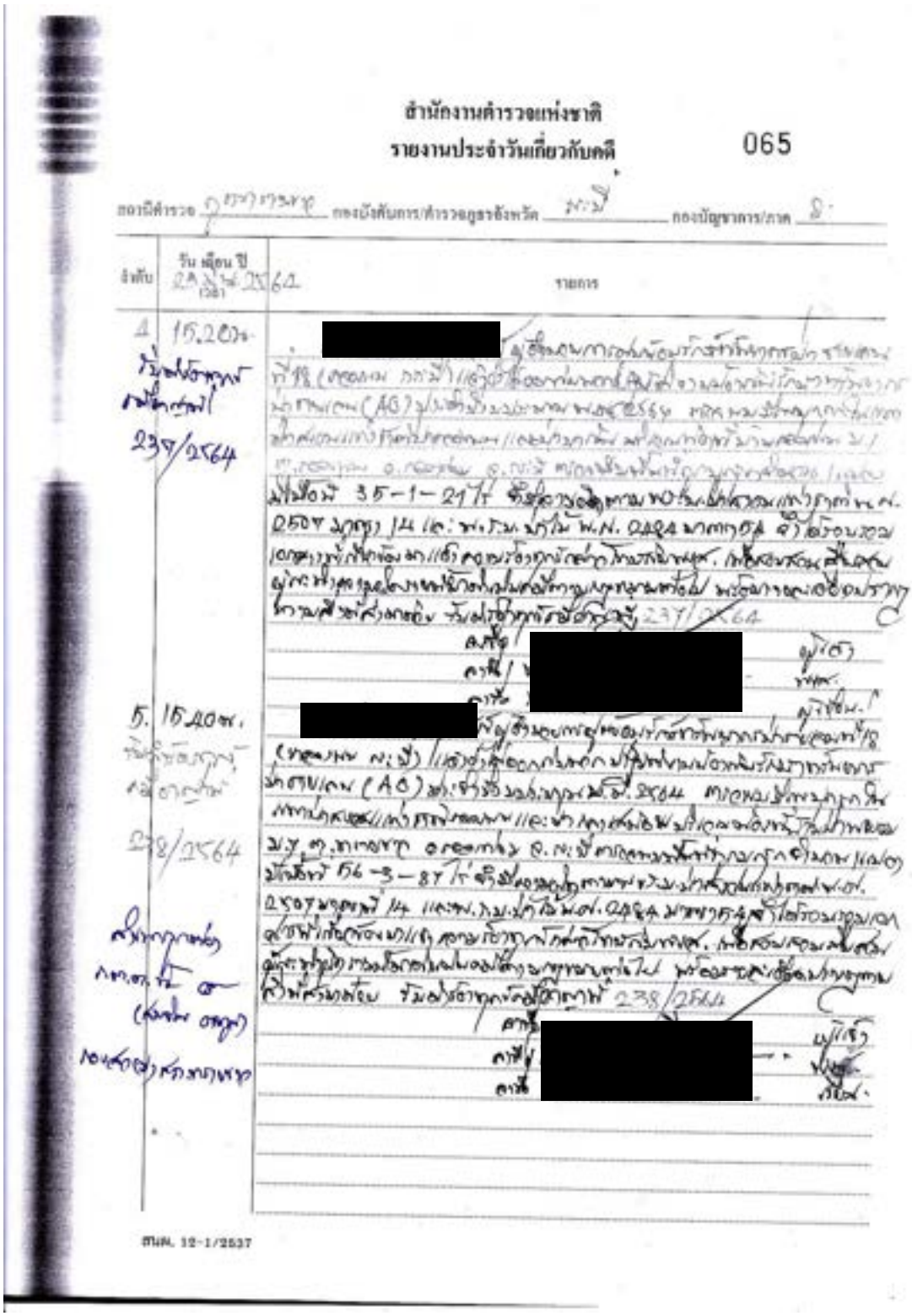

สำนักงานตำรวจแห่งชาติ

รายงานประจำวันเกี่ยวกับคดี 065

สถานีตำรวจ [illegible] กองบังคับการ/ตำรวจภูธรจังหวัด [illegible] กองบัญชาการ/ภาค [illegible]

ลำดับ	วัน เดือน ปี 23 มี.ค. 2564 (วัน)	รายการ
4	15.20 น. [illegible] 237/2564	[redacted] [illegible] 35-1-21 ไร่ [illegible] 2507 มาตรา 14 และ พ.ร.บ. ป่าไม้ พ.ศ. 2484 มาตรา 54 [illegible] 237/2564 [illegible] [redacted]
5.	15.40 น. [illegible] 238/2564	[redacted] [illegible] 56-3-87 ไร่ [illegible] 2507 มาตรา 14 และ พ.ร.บ. ป่าไม้ พ.ศ. 2484 มาตรา 54 [illegible] 238/2564 [illegible] [redacted]

สนม. 12-1/2537

ภาคผนวก 1.2 กฎหมายและระเบียบการที่เกี่ยวข้อง

1. ระเบียบกรมทรัพยากรทางทะเลและชายฝั่ง. ว่าด้วย การแบ่งปันคาร์บอนเครดิตที่ได้จากการปลูกและบำรุงป่าชายเลนสำหรับบุคคลภายนอก. พ.ศ. 2565



ระเบียบกรมทรัพยากรทางทะเลและชายฝั่ง
ว่าด้วยการแบ่งปันคาร์บอนเครดิตที่ได้จากการปลูกและบำรุงป่าชายเลนสำหรับบุคคลภายนอก
พ.ศ. ๒๕๖๕

โดยเป็นการสมควรส่งเสริมให้ทุกภาคส่วนทั้งบุคคลธรรมดา นิติบุคคล บริษัท องค์กรต่างๆ มีส่วนร่วมในการอนุรักษ์ ฟื้นฟู บริหารจัดการทรัพยากรทางทะเลและชายฝั่งเป็นไปอย่างมีประสิทธิภาพ เกิดความมั่งคั่งสมดุล ยั่งยืน เสริมสร้างความมั่นคงทางสังคมและเศรษฐกิจของประเทศ ตลอดจนสนับสนุนการเพิ่มพื้นที่สีเขียว ซึ่งเป็นไปตามมาตรา ๕๗ (๒) แห่งรัฐธรรมนูญแห่งราชอาณาจักรไทย พุทธศักราช ๒๕๖๐ และสอดคล้องตามแผนแม่บทภายใต้ยุทธศาสตร์ชาติ (พ.ศ. ๒๕๖๑ – ๒๕๘๐) แผนการปฏิรูปประเทศ ยุทธศาสตร์กระทรวงทรัพยากรธรรมชาติและสิ่งแวดล้อม และพระราชบัญญัติส่งเสริมการบริหารจัดการทรัพยากรทางทะเลและชายฝั่ง พ.ศ. ๒๕๕๘ เพื่อให้เกิดการจัดสรรแบ่งปันคาร์บอนเครดิตที่ได้จากการปลูกและบำรุงป่าชายเลน รวมทั้งแร่งฟื้นฟูพื้นที่ป่าเสื่อมโทรมและส่งเสริมการเพิ่มพื้นที่ป่าชายเลนเพื่อเป็นแหล่งกักเก็บก๊าซเรือนกระจก

อาศัยอำนาจตามความในมาตรา ๓๒ แห่งพระราชบัญญัติระเบียบบริหารราชการแผ่นดิน พ.ศ. ๒๕๓๔ ซึ่งแก้ไขเพิ่มเติมโดยพระราชบัญญัติระเบียบบริหารราชการแผ่นดิน (ฉบับที่ ๕) พ.ศ. ๒๕๔๕ อธิบดีกรมทรัพยากรทางทะเลและชายฝั่ง จึงวางระเบียบไว้ ดังต่อไปนี้

ข้อ ๑ ระเบียบนี้เรียกว่า "ระเบียบกรมทรัพยากรทางทะเลและชายฝั่ง ว่าด้วยการแบ่งปันคาร์บอนเครดิตที่ได้จากการปลูกและบำรุงป่าชายเลนสำหรับบุคคลภายนอก พ.ศ. ๒๕๖๕"

ข้อ ๒ ระเบียบนี้ให้ใช้บังคับตั้งแต่วันถัดจากวันประกาศเป็นต้นไป

ข้อ ๓ บรรดาระเบียบ ข้อบังคับ และคำสั่งอื่นใดที่ขัดหรือแย้งกับระเบียบนี้ ให้ใช้ระเบียบนี้แทน

ข้อ ๔ ในระเบียบนี้

"กรม" หมายความว่า กรมทรัพยากรทางทะเลและชายฝั่ง

"อธิบดี" หมายความว่า อธิบดีกรมทรัพยากรทางทะเลและชายฝั่ง

"บุคคลภายนอก" หมายความว่า บุคคลธรรมดา นิติบุคคล บริษัท สมาคม มูลนิธิ ห้างหุ้นส่วนจำกัด องค์กร สหกรณ์ วิสาหกิจ องค์การมหาชน หน่วยงานของรัฐ ฯลฯ

"โครงการ" หมายความว่า โครงการปลูก บำรุง ดูแล รักษา และจัดการป่าชายเลน ที่ยื่นคำขอเข้าร่วมโครงการกับกรม และยื่นขอจดทะเบียนโครงการลดก๊าซเรือนกระจกภาคสมัครใจตามมาตรฐานของประเทศไทย (Thailand Voluntary Emission Reduction Program : T-VER) กับองค์การบริหารจัดการก๊าซเรือนกระจก (องค์การมหาชน)

"ผู้พัฒนาโครงการ" หมายความว่า บุคคลภายนอกที่ยื่นคำขอร่วมโครงการปลูกป่าชายเลน เพื่อประโยชน์จากคาร์บอนเครดิตกับกรม

"โครงการ T-VER" หมายความว่า โครงการลดก๊าซเรือนกระจกภาคสมัครใจตามมาตรฐานของประเทศไทย (Thailand Voluntary Emission Reduction Program: T-VER) ซึ่งเป็นกลไกที่มีเป้าหมายในการส่งเสริมให้ทุกภาคส่วนมีส่วนร่วมลดการปล่อยก๊าซเรือนกระจกในประเทศ

"คาร์บอนเครดิต" หมายความว่า ปริมาณก๊าซเรือนกระจกที่ลดหรือกักเก็บได้จากการดำเนินโครงการ T-VER มีหน่วยเป็นตันคาร์บอนไดออกไซด์เทียบเท่า และสามารถนำคาร์บอนเครดิตไปแลกเปลี่ยนหรือซื้อ-ขาย เพื่อนำไปใช้ประโยชน์ได้

ข้อ ๕ พื้นที่ที่กำหนดเป็นแปลงปลูกและบำรุงป่าชายเลนสำหรับบุคคลภายนอกต้องอยู่ในเขตป่าชายเลนตามมติคณะรัฐมนตรี หรือเป็นพื้นที่ที่มีสภาพเป็นป่าชายเลน หรือได้รับอิทธิพลจากการขึ้นลงของน้ำทะเลซึ่งเป็นป่าตามกฎหมายว่าด้วยป่าไม้ หรือกฎหมายว่าด้วยป่าสงวนแห่งชาติ พื้นที่ป่าชายเลนอนุรักษ์ตามกฎหมายว่าด้วยการส่งเสริมการบริหารจัดการทรัพยากรทางทะเลและชายฝั่ง หรือพื้นที่ป่าชายเลนในความรับผิดชอบของกรมทรัพยากรทางทะเลและชายฝั่ง

การจัดสรรและการเปลี่ยนแปลงพื้นที่ดำเนินโครงการ ให้เป็นไปตามหลักเกณฑ์ และแนวทางที่กรมกำหนด

ข้อ ๖ ผู้พัฒนาโครงการจะได้รับการอนุมัติให้เข้าร่วมโครงการจากกรม คราวละ ๓๐, ๒๐ หรือ ๓๐ ปี ซึ่งกระทำการโดยพนักงานเจ้าหน้าที่ตามพระราชบัญญัติป่าสงวนแห่งชาติ พ.ศ. ๒๕๐๗ หรือพระราชบัญญัติป่าไม้ พุทธศักราช ๒๔๘๔ ในเขตพื้นที่ป่าชายเลนตามมติคณะรัฐมนตรี หรือพื้นที่ที่มีสภาพเป็นป่าชายเลน หรือได้รับอิทธิพลจากการขึ้นลงของน้ำทะเลซึ่งเป็นป่าตามกฎหมายว่าด้วยป่าไม้ หรือกฎหมายว่าด้วยป่าสงวนแห่งชาติ พื้นที่ป่าชายเลนอนุรักษ์ตามกฎหมายว่าด้วยการส่งเสริมการบริหารจัดการทรัพยากรทางทะเลและชายฝั่ง หรือพื้นที่ป่าชายเลนในความรับผิดชอบของกรมทรัพยากรทางทะเลและชายฝั่ง

ในกรณีผู้พัฒนาโครงการมีความประสงค์จะขอต่ออายุโครงการ T-VER จะต้องได้รับอนุมัติจากกรมให้ต่ออายุเข้าร่วมโครงการปลูกป่าชายเลน เพื่อประโยชน์จากคาร์บอนเครดิต ตามช่วงระยะเวลาที่ขอต่ออายุโครงการ T-VER

ข้อ ๗ การยื่นคำขอเข้าร่วมโครงการให้ยื่นคำขอที่กองอนุรักษ์ทรัพยากรป่าชายเลน หรือทางจดหมายอิเล็กทรอนิกส์ pccms.dmcr@gmail.com ตามแบบ ปอ. ๑ และแบบรายละเอียดโครงการ ท้ายระเบียบนี้

ข้อ ๘ เมื่อเจ้าหน้าที่ได้รับคำขอตามข้อ ๗ แล้ว ให้ตรวจสอบรายละเอียดความถูกต้อง/ครบถ้วนของคำขอ และเอกสารอื่นที่เกี่ยวข้อง ให้แล้วเสร็จภายใน ๗ วัน นับแต่วันที่ได้รับคำขอ

กรณีที่พบว่าคำขอไม่ถูกต้องหรือเอกสารประกอบคำขอไม่ครบถ้วน ให้แจ้งผู้ยื่นคำขอทราบเพื่อแก้ไขให้ถูกต้องหรือจัดส่งเอกสารประกอบคำขอให้ครบถ้วนภายในระยะเวลาที่เจ้าหน้าที่กำหนด ทั้งนี้ หากผู้ที่ยื่นคำขอไม่แก้ไขหรือไม่จัดส่งเอกสารประกอบคำขอให้ครบถ้วนภายในระยะเวลาที่กำหนดถือว่าผู้ยื่นคำขอไม่ประสงค์จะให้เจ้าหน้าที่ดำเนินการต่อไป ให้เจ้าหน้าที่จำหน่ายเรื่องออกจากสารบบและแจ้งให้ผู้ยื่นคำขอทราบเป็นหนังสือ

ข้อ ๙ เมื่อได้รับเอกสารครบถ้วนให้ผู้อำนวยการกองอนุรักษ์ทรัพยากรป่าชายเลน ดำเนินการตรวจสอบพิจารณาให้ความเห็น และประมวลเรื่องเสนออธิบดีพิจารณาอนุมัติ ภายใน ๑๕ วัน

เมื่อกรมอนุมัติให้บุคคลภายนอกเป็นผู้พัฒนาโครงการร่วมกับกรมแล้ว ให้ผู้พัฒนาโครงการจัดทำเอกสารและปฏิบัติตามแนวทางการพัฒนาโครงการ T-VER ตามหลักเกณฑ์ที่องค์การบริหารจัดการก๊าซเรือนกระจก (องค์การมหาชน) กำหนด พร้อมส่งเอกสารต่างๆ ที่เกี่ยวข้องไว้เป็นหลักฐานการดำเนินงานแก่กรม ทั้งนี้ ให้ระบุกรมเป็นเจ้าของโครงการ และบุคคลภายนอกเป็นผู้พัฒนาโครงการ กรณีที่จะเพิ่มรายชื่อผู้พัฒนาโครงการ ต้องเป็นไปตามที่กรมเห็นชอบ

ข้อ ๑๐ การดำเนินโครงการผู้พัฒนาโครงการต้องปฏิบัติตามกฎหมายว่าด้วยการส่งเสริมการบริหารจัดการทรัพยากรทางทะเลและชายฝั่ง โดยผู้พัฒนาโครงการต้องรับผิดชอบค่าใช้จ่ายในการดำเนินการปลูก บำรุง ดูแล รักษา จัดการพื้นที่ป่าชายเลนที่ยื่นเข้าร่วมโครงการ โดยให้ถือปฏิบัติตามระเบียบกรมทรัพยากรทางทะเลและชายฝั่ง ว่าด้วยการปลูกและบำรุงป่าชายเลน พ.ศ. ๒๕๖๔ ตลอดระยะเวลาการเข้าร่วมโครงการ โดยการดำเนินการดังกล่าวอยู่ภายใต้การกำกับดูแลของเจ้าหน้าที่ของกรม

ข้อ ๑๑ ผู้พัฒนาโครงการจะต้องเป็นผู้รับผิดชอบค่าใช้จ่ายที่เกิดขึ้นจากการดำเนินโครงการ T-VER ทั้งหมด ตามหลักเกณฑ์ที่องค์การบริหารจัดการก๊าซเรือนกระจก (องค์การมหาชน) กำหนด

ข้อ ๑๒ ผู้พัฒนาโครงการที่ได้รับอนุมัติ ตามข้อ ๖ หากไม่สามารถขึ้นทะเบียนโครงการ T-VER กับองค์การบริหารจัดการก๊าซเรือนกระจก (องค์การมหาชน) ได้ ภายในระยะเวลา ๑ ปี นับจากวันที่ได้รับอนุมัติให้เข้าร่วมโครงการ กรมจะแจ้งยกเลิกการเป็นผู้พัฒนาโครงการร่วมกับกรม

ในกรณีผู้พัฒนาโครงการไม่สามารถดำเนินการปลูก บำรุง ดูแล รักษา ป่าชายเลนตามโครงการ และส่งเสริมกิจกรรมการมีส่วนร่วมของชุมชน ตามระยะเวลาที่กำหนดไว้ในแผนการดำเนินงาน กรมจะแจ้งให้องค์การบริหารจัดการก๊าซเรือนกระจกทราบ เพื่อยกเลิกการเป็นผู้พัฒนาโครงการร่วมกับกรม

กรณีผู้พัฒนาโครงการไม่สามารถดำเนินโครงการได้และต้องการยกเลิกการเข้าร่วมโครงการ ให้ทำหนังสือแจ้งกรม เพื่อกรมจะได้แจ้งยกเลิกการเป็นผู้พัฒนาโครงการ

ทั้งนี้ เมื่อกรมแจ้งยกเลิกการเข้าร่วมโครงการกับกรมแล้ว ผลประโยชน์ต่างๆ ที่เกิดขึ้นจากคาร์บอนเครดิตจากการดำเนินโครงการจะตกเป็นกรรมสิทธิ์ของกรม

ข้อ ๑๓ การดำเนินการใด ๆ นอกเหนือจากเอกสารข้อเสนอโครงการ T-VER ที่ขอขึ้นทะเบียนต่อองค์การบริหารจัดการก๊าซเรือนกระจก (องค์การมหาชน) การเปลี่ยนแปลงเอกสารข้อเสนอโครงการ T-VER การขอรับรองคาร์บอนเครดิตและการขอต่ออายุโครงการ T-VER ผู้พัฒนาโครงการต้องได้รับความเห็นชอบจากกรม

ข้อ ๑๔ กรณีการแบ่งปันคาร์บอนเครดิตจากโครงการ ให้กำหนดในสัดส่วนไม่เกินร้อยละ ๙๐ สำหรับผู้พัฒนาโครงการ และไม่น้อยกว่าร้อยละ ๑๐ สำหรับกรม หรือตามที่ตกลงกัน

สำหรับคาร์บอนเครดิตสัดส่วนร้อยละ ๑๐ ของกรม กรมจะจัดสรรให้กับองค์กรปกครองส่วนท้องถิ่นที่เป็นที่ตั้งของแปลงปลูกป่าชายเลน เพื่อประโยชน์จากคาร์บอนเครดิต ในสัดส่วนร้อยละ ๕ เพื่ออุดหนุนการดำเนินกิจกรรมในการอนุรักษ์ทรัพยากรทางทะเลและชายฝั่งของชุมชนชายฝั่งในพื้นที่

ข้อ ๑๕ ให้อธิบดีเป็นผู้รักษาการตามระเบียบนี้ และให้มีอำนาจตีความวินิจฉัยปัญหาหรือข้อโต้แย้งเกี่ยวกับการปฏิบัติตามระเบียบนี้ คำวินิจฉัยของอธิบดีให้ถือเป็นที่สุด

ข้อ ๑๖ การดำเนินโครงการที่ได้ดำเนินการก่อนวันที่ระเบียบนี้มีผลใช้บังคับ ให้ดำเนินการต่อไปได้

การดำเนินโครงการตามวรรคหนึ่ง ภายหลังจากระเบียบนี้มีผลใช้บังคับแล้ว ให้ปฏิบัติตามหลักเกณฑ์และเงื่อนไขที่กำหนดไว้ในระเบียบนี้แทน

ประกาศ ณ วันที่ ๑๕ กรกฎาคม พ.ศ. ๒๕๖๕

[redacted]

2. ระเบียบกรมทรัพยากรทางทะเลและชายฝั่ง ว่าด้วย การปลูกและบำรุงป่าชายเลน พ.ศ. 2564

หน้า ๑๗
เล่ม ๑๓๘ ตอนพิเศษ ๑๖๑ ง ราชกิจจานุเบกษา ๑๙ กรกฎาคม ๒๕๖๔

ระเบียบกรมทรัพยากรทางทะเลและชายฝั่ง

ว่าด้วยการปลูกและบำรุงป่าชายเลน

พ.ศ. ๒๕๖๔

โดยที่เป็นการสมควรปรับปรุงระเบียบกรมทรัพยากรทางทะเลและชายฝั่ง ว่าด้วยการปลูกและบำรุงป่าชายเลน ให้เหมาะสมยิ่งขึ้น สอดคล้องกับพระราชบัญญัติส่งเสริมการบริหารจัดการทรัพยากรทางทะเลและชายฝั่ง พ.ศ. ๒๕๕๘ และการแบ่งส่วนราชการของกรมทรัพยากรทางทะเลและชายฝั่งเพื่อให้เป็นไปตามภารกิจในการอนุรักษ์พื้นฟูป่าชายเลนอันเป็นทรัพยากรทางทะเลและชายฝั่งที่สำคัญเป็นไปอย่างมีประสิทธิภาพ ให้เกิดความมั่งคั่ง สมดุล ยั่งยืน เสริมสร้างความมั่นคงทางสังคมและเศรษฐกิจของประเทศ

อาศัยอำนาจตามความในมาตรา ๓๒ แห่งพระราชบัญญัติระเบียบบริหารราชการแผ่นดิน พ.ศ. ๒๕๓๔ และที่แก้ไขเพิ่มเติม ประกอบกับกฎกระทรวงแบ่งส่วนราชการกรมทรัพยากรทางทะเลและชายฝั่ง พ.ศ. ๒๕๖๓ อธิบดีกรมทรัพยากรทางทะเลและชายฝั่ง จึงวางระเบียบ ดังต่อไปนี้

ข้อ ๑ ระเบียบนี้เรียกว่า "ระเบียบกรมทรัพยากรทางทะเลและชายฝั่ง ว่าด้วยการปลูกและบำรุงป่าชายเลน พ.ศ. ๒๕๖๔"

ข้อ ๒ ระเบียบนี้ให้ใช้บังคับตั้งแต่วันที่ ๓๑ มีนาคม พ.ศ. ๒๕๖๔ เป็นต้นไป

ข้อ ๓ ให้ยกเลิกระเบียบกรมทรัพยากรทางทะเลและชายฝั่ง ว่าด้วยการปลูกและบำรุงป่าชายเลน พ.ศ. ๒๕๖๒

ข้อ ๔ บรรดาระเบียบ ข้อบังคับ และคำสั่งอื่นใดที่ขัดแย้งกับระเบียบนี้ ให้ใช้ระเบียบนี้แทน

ให้นำระเบียบนี้ใช้ประกอบกับระเบียบกรมทรัพยากรทางทะเลและชายฝั่ง ว่าด้วยการปลูกป่าทดแทนเพื่อการอนุรักษ์หรือรักษาสภาพแวดล้อม กรณีการดำเนินการโครงการใด ๆ ของหน่วยงานรัฐที่มีความจำเป็นต้องเข้าไปใช้ประโยชน์ในพื้นที่ป่าชายเลน พ.ศ. ๒๕๕๖ โดยอนุโลม

ข้อ ๕ ในระเบียบนี้

"พนักงานเจ้าหน้าที่" หมายความว่า พนักงานเจ้าหน้าที่ตามกฎหมายว่าด้วยป่าไม้ พนักงานเจ้าหน้าที่ตามกฎหมายว่าด้วยป่าสงวนแห่งชาติ หรือพนักงานเจ้าหน้าที่ตามกฎหมายว่าด้วยการส่งเสริมการบริหารจัดการทรัพยากรทางทะเลและชายฝั่ง ซึ่งเป็นเจ้าหน้าที่ในสังกัดกรมทรัพยากรทางทะเลและชายฝั่ง

ข้อ ๖ พื้นที่ที่กำหนดเป็นแปลงปลูกและบำรุงป่าชายเลนต้องอยู่ในเขตป่าชายเลนตามมติคณะรัฐมนตรี หรือเป็นพื้นที่ที่มีสภาพเป็นป่าชายเลน หรือได้รับอิทธิพลจากการขึ้นลงของน้ำทะเล ซึ่งเป็นป่าตามกฎหมายว่าด้วยป่าไม้ กฎหมายว่าด้วยป่าสงวนแห่งชาติ หรือพื้นที่ป่าชายเลนอนุรักษ์ตามกฎหมายว่าด้วยการส่งเสริมการบริหารจัดการทรัพยากรทางทะเลและชายฝั่งเท่านั้น

หน้า ๑๘

เล่ม ๑๓๘ ตอนพิเศษ ๑๖๑ ง ราชกิจจานุเบกษา ๑๙ กรกฎาคม ๒๕๖๔

ข้อ ๗ การปลูกและบำรุงป่าให้ดำเนินการโดยพนักงานเจ้าหน้าที่ เว้นแต่มีความจำเป็นต้องว่าจ้างบุคคลอื่นทำการปลูกและบำรุงป่า ให้ดำเนินการจ้างตามกฎหมายว่าด้วยการจัดซื้อจัดจ้างและการบริหารพัสดุภาครัฐ และระเบียบที่เกี่ยวข้อง

ข้อ ๘ วิธีการปลูกและบำรุงป่า ให้ดำเนินการตามแนวทางปฏิบัติตามระเบียบกรมทรัพยากรทางทะเลและชายฝั่ง ว่าด้วยการปลูกและบำรุงป่าชายเลน พ.ศ. ๒๕๖๔ ท้ายระเบียบนี้

ข้อ ๙ อธิบดีกรมทรัพยากรทางทะเลและชายฝั่งเป็นผู้รักษาการตามระเบียบนี้ และให้มีอำนาจตีความวินิจฉัยปัญหาเกี่ยวกับการปฏิบัติตามระเบียบนี้ คำวินิจฉัยของอธิบดีให้ถือเป็นที่สุด

ประกาศ ณ วันที่ ๓๑ มีนาคม พ.ศ. ๒๕๖๔

[redacted]

อธิบดีกรมทรัพยากรทางทะเลและชายฝั่ง

แนวทางปฏิบัติตามระเบียบกรมทรัพยากรทางทะเลและชายฝั่ง ว่าด้วยการปลูกและบำรุงป่าชายเลน พ.ศ. ๒๕๖๔

ตามที่กรมทรัพยากรทางทะเลและชายฝั่งได้ออกระเบียบกรมทรัพยากรทางทะเลและชายฝั่ง ว่าด้วยการปลูกและบำรุงป่าชายเลน พ.ศ. ๒๕๖๔ ไว้เพื่อปฏิบัติ และให้มีประสิทธิภาพมากยิ่งขึ้นนั้น เพื่อให้การปฏิบัติเกี่ยวกับการปลูกและบำรุงป่าชายเลนเป็นไปในทางเดียวกัน จึงกำหนดแนวทางปฏิบัติไว้ ดังนี้

๑. การพิจารณาพื้นที่ และการสำรวจพื้นที่

๑.๑ หลักเกณฑ์ในการพิจารณาพื้นที่ เพื่อการปลูกและบำรุงป่าชายเลน

๑.๑.๑ พื้นที่ที่กำหนดเป็นแปลงปลูกและบำรุงป่าชายเลนต้องอยู่ในเขตป่าชายเลนตามมติคณะรัฐมนตรี หรือเป็นพื้นที่ที่มีสภาพเป็นป่าชายเลน หรือได้รับอิทธิพลจากการขึ้นลงของน้ำทะเล ซึ่งเป็นป่าตามกฎหมายว่าด้วยป่าไม้ กฎหมายว่าด้วยป่าสงวนแห่งชาติ หรือป่าชายเลนอนุรักษ์ตามกฎหมายว่าด้วยการส่งเสริมการบริหารจัดการทรัพยากรทางทะเลและชายฝั่งเท่านั้น

๑.๑.๒ พื้นที่ดำเนินการปลูกป่าชายเลนเป็นพื้นที่ที่ได้รับอิทธิพลจากน้ำทะเล และมีสภาพระบบนิเวศเป็นป่าชายเลนเสื่อมโทรมที่สามารถฟื้นฟูให้กลับคืนสู่ความอุดมสมบูรณ์

๑.๒ ดำเนินการสำรวจรายละเอียดพื้นที่ จัดทำแผนที่ และกำหนดแผนการดำเนินงาน โดยจัดทำรายงานการสำรวจพื้นที่และจัดทำแผนที่ เพื่อดำเนินการปลูกป่าชายเลน ตามแบบ ปบ. ๑ โดยข้อมูลที่ต้องสำรวจประกอบด้วย

๑.๒.๑ พื้นที่ดำเนินการให้ระบุชื่อ หมู่บ้าน ตำบล อำเภอ จังหวัด ตลอดจนอยู่ในเขตป่าป่าสงวนแห่งชาติ ป่าชายเลนอนุรักษ์ หรือป่าชายเลนตามมติคณะรัฐมนตรีใดให้ชัดเจน

๑.๒.๒ ขอบเขตและพื้นที่ ให้แสดงรายละเอียดอาณาเขต เขตติดต่อ ขนาดพื้นที่ โดยมีแผนที่มาตราส่วน ๑ : ๕๐,๐๐๐ และ ๑ : ๔,๐๐๐ พร้อมภาพถ่ายและแสดงรายละเอียดค่าพิกัด ประกอบที่ชัดเจน

๑.๒.๓ ลักษณะภูมิประเทศ ให้แสดงรายละเอียดว่าเป็นที่ราบหรือที่ลุ่ม ชนิดของดิน มีความลาดชัน ระดับความสูงจากระดับน้ำทะเล และการขึ้นลงของน้ำทะเล

๑.๒.๔ ลักษณะภูมิอากาศ ให้แสดงรายละเอียดของอุณหภูมิ ปริมาณน้ำฝน และความชื้นสัมพัทธ์

๑.๒.๕ ลักษณะทางชีวภาพ ให้แสดงรายละเอียดสภาพพื้นที่ป่าชายเลน ชนิดพันธุ์ไม้ที่ขึ้นอยู่ ไม้พื้นล่าง การสืบพันธุ์ตามธรรมชาติของพันธุ์ไม้ ชนิดพันธุ์สัตว์น้ำ สัตว์บก

๑.๒.๖ อันตรายที่จะเกิดกับพันธุ์ไม้ที่ปลูก ให้แสดงรายละเอียดความเสี่ยงจากคน สัตว์ แมลง โรคพืช ภัยธรรมชาติ และเหตุอื่น ๆ ที่มีพร้อมความเห็นในการป้องกันภัย

๑.๒.๗ ข้อมูลทางเศรษฐกิจและสังคม เช่น จำนวนประชากร หมู่บ้าน สภาพความเป็นอยู่ รายได้เฉลี่ยอาชีพหลัก อาชีพรอง และการคมนาคม

๑.๒.๘ สภาพการใช้ประโยชน์ที่ดินในพื้นที่ให้ระบุถึง การใช้ประโยชน์ในพื้นที่ การอนุญาตให้ใช้ประโยชน์ในพื้นที่ สถานะคดี การบริหารจัดการ และการดูแล ของกรมทรัพยากรทางทะเลและชายฝั่ง หรือหน่วยงานของรัฐอื่น ๆ ในพื้นที่เดิม - ปัจจุบัน (ถ้ามี)

๑.๒.๙ รายละเอียดอื่น ๆ ที่เห็นควรจะระบุไว้ เช่น หน่วยงานราชการ เอกชน โรงงาน ฯลฯ ที่ตั้งอยู่ในพื้นที่และคาดว่าจะมีผลกระทบต่อการดำเนินงาน

๑.๒.๑๐ วัน เดือน ปี ที่ทำการสำรวจพื้นที่ให้ระบุวัน เดือน ปี ที่เข้าทำการสำรวจป่าและวัน เดือน ปี ที่สำรวจป่าเสร็จสิ้น

๑.๒.๑๑ ความเห็นของผู้สำรวจป่า ให้ระบุว่า สภาพพื้นที่มีความเหมาะสมในการปลูกและบำรุงป่าชายเลนหรือไม่ อย่างไร มีอุปสรรคในการปลูกและบำรุงป่าชายเลนหรือไม่ อย่างไร และความเห็นในการปลูกและบำรุงป่าชายเลนในพื้นที่ เช่น ชนิดพันธุ์ไม้ที่จะใช้ในการปลูกและบำรุง ความเหมาะสมวิธีการปลูกและบำรุง แหล่งแรงงาน แหล่งเมล็ดพันธุ์ไม้

๒. การคัดเลือกชนิดพันธุ์ไม้ที่จะใช้ปลูก

๒.๑ ในกรณีสภาพพื้นที่สามารถปลูกได้หลายชนิด ให้ทำการคัดเลือกชนิดพันธุ์ไม้ไม่น้อยกว่า ๓ ชนิด ปลูกผสมคละกันไปตามสภาพพื้นที่ และความเหมาะสม โดยพิจารณาพันธุ์ไม้ท้องถิ่นเป็นอันดับแรก

๒.๒ ในกรณีสภาพพื้นที่ปลูกได้ชนิดพันธุ์เดียว ให้พิจารณาพันธุ์ไม้ที่เหมาะสมกับพื้นที่มากที่สุด

๒.๓ ชนิดพันธุ์ไม้ที่กำหนดให้ปลูกและบำรุงในป่าชายเลน ให้ใช้ชนิดพันธุ์ไม้ดังต่อไปนี้

๒.๓.๑ โกงกางใบเล็ก (*Rhizophora apiculata* Blume)
๒.๓.๒ โกงกางใบใหญ่ (*Rhizophora mucronata* Lam.)
๒.๓.๓ คนทิสอทะเล (*Vitex rotundifolia* L.f.)
๒.๓.๔ แคทะเล (*Dolichandrone spathacea* (L. f.) K. Schum.)
๒.๓.๕ จาก (*Nypa fruticans* Wurmb)
๒.๓.๖ จิกทะเล (*Barringtonia asiatica* (L.) Kurz)
๒.๓.๗ จิกสวน (*Barringtonia racemosa* (L.) Spreng.)
๒.๓.๘ แดงน้ำ (*Aglaia cucullata* (Roxb.) Pellegr.)
๒.๓.๙ ตะบัน (*Xylocarpus rumphii* (Kostel.) Mabb.)
๒.๓.๑๐ ตะบูนขาว (*Xylocarpus granatum* J. Koenig)
๒.๓.๑๑ ตะบูนดำ (*Xylocarpus moluccensis* (Lam.) M. Roem.)
๒.๓.๑๒ ตาตุ่มทะเล (*Excoecaria agallocha* L.)
๒.๓.๑๓ ตีนเป็ดทราย (*Cerbera manghas* L.)
๒.๓.๑๔ ตีนเป็ดทะเล (*Cerbera odollam* Gaertn.)
๒.๓.๑๕ เตยทะเล (*Pandanus odorifer* (Forssk.) Kuntze)
๒.๓.๑๖ ถั่วขาว (*Bruguiera cylindrica* (L.) Blume)
๒.๓.๑๗ ถั่วดำ (*Bruguiera parviflora* (Roxb.) Wight & Arn. ex Griff.)
๒.๓.๑๘ เทียนทะเล (*Pemphis acidula* J. R. & G. Forst.)
๒.๓.๑๙ ปอทะเล (*Hibiscus tiliaceus* L.)
๒.๓.๒๐ โปรงขาว (*Ceriops decandra* (Griff.) W. Theob.)
๒.๓.๒๑ โปรงแดง (*Ceriops tagal* (Perr.) C. B. Rob.)
๒.๓.๒๒ ฝาดดอกขาว (*Lumnitzera racemosa* Willd.)
๒.๓.๒๓ ฝาดดอกแดง (*Lumnitzera littorea* (Jack) Voigt)
๒.๓.๒๔ พังกา-ถั่วขาว (*Bruguiera hainesii* C. G. Rogers)
๒.๓.๒๕ พังกาหัวสุมดอกขาว (*Bruguiera sexangula* (Lour.) Poir.)
๒.๓.๒๖ พังกาหัวสุมดอกแดง (*Bruguiera gymnorhiza* (L.) Savigny)
๒.๓.๒๗ โพทะเล (*Thespesia spp.*)
๒.๓.๒๘ โพรงนก (*Rapanea porteriana* (Wall. & A. Dc.) Mez)
๒.๓.๒๙ รักทะเล (*Scaevola taccada* (Gaertn.) Roxb.)
๒.๓.๓๐ รังกะแท้ (*Kandelia candel* (L.) Druce)
๒.๓.๓๑ รามใหญ่ (*Ardisia elliptica* Thunb.)
๒.๓.๓๒ ลำพู (*Sonneratia caseolaris* (L.) Engl.)
๒.๓.๓๓ ลำพูทะเล (*Sonneratia alba* Sm.)

๒.๓.๓๔ ลำแพน (*Sonneratia ovata* Backer)
๒.๓.๓๕ ลำแพนหิน (*Sonneratia griffithii* Kurz)
๒.๓.๓๖ สนทะเล (*Casuarina equisetifolio* J.R.&G.Forst)
๒.๓.๓๗ สมอทะเล (*Shirakiopsis indica* (Willd.) Esser)
๒.๓.๓๘ สารภีทะเล (*Calophyllum inophyllum* L.)
๒.๓.๓๙ เสม็ด (*Melaleuca spp.*)
๒.๓.๔๐ แสมขน (*Avicennia lanata* Ridl.)
๒.๓.๔๑ แสมขาว (*Avicennia alba* Blume)
๒.๓.๔๒ แสมดำ (*Avicennia officinalis* L.)
๒.๓.๔๓ แสมทะเล (*Avicennia marina* (Forssk.) Vierh.)
๒.๓.๔๔ หงอนไก่ทะเล (*Heritiera littoralis* Aiton)
๒.๓.๔๕ หงอนไก่ใบเล็ก (*Heritiera fomes* Buch.-Ham.)
๒.๓.๔๖ หมันทะเล (*Cordia subcordata* Lam.)
๒.๓.๔๗ หยีทะเล (*Pongamia pinnata* (L.) Pierre)
๒.๓.๔๘ หลุมพอทะเล (*Intsia bijuga (Colebr.)* Kuntze)

๒.๔ ชนิดพันธุ์ไม้นอกเหนือจากข้อ ๒.๓ ให้ขออนุมัติจากอธิบดีกรมทรัพยากรทางทะเลและชายฝั่งก่อนทุกครั้ง

๓. การผลิตกล้าไม้

ทำการผลิตกล้าไม้ให้เพียงพอแก่การใช้งาน ในกรณีปลูกเต็มพื้นที่ใช้จำนวน ๗๑๐ กล้า/ไร่ และในกรณีปลูกเสริม และปรับปรุงสภาพป่าชายเลน ให้ปลูก ๓๐๐ กล้า/ไร่ ตามความเหมาะสมของแต่ละพื้นที่ โดยให้ผลิตกล้าไม้สำรองไว้ไม่ต่ำกว่าร้อยละ ๒๐ สำหรับการปลูกซ่อม

๔. การเตรียมพื้นที่

๔.๑ แผ้วถางวัชพืช ปรับสภาพพื้นที่ให้เหมาะสมต่อการปลูก

๔.๒ ให้ใช้หลักหมายแนวปลูกยาวไม่ต่ำกว่า ๑ เมตร โดยหลักหมายแนวปลูกต้องใช้วัสดุที่มีความแข็งแรงและทนทาน ทาสีแดงที่ส่วนบนของหลักไม่น้อยกว่า ๑๕ เซนติเมตร

๔.๒.๑ ปักหลักหมายแนวปลูกสำหรับปลูก ระยะ ๑.๕ × ๑.๕ เมตร เต็มพื้นที่จำนวน ๗๑๐ หลัก/ไร่

๔.๒.๒ ปักหลักหมายแนวปลูกสำหรับปลูกเสริม และปรับปรุงสภาพป่าชายเลนจำนวน ๓๐๐ หลัก/ไร่

๕. การปลูก

การปลูกให้ใช้กล้าเพาะชำ ซึ่งมีอายุไม่น้อยกว่า ๓ เดือน

๖. การบำรุงรักษา

๖.๑ ให้ทำการแผ้วถางวัชพืชรอบโคนต้นไม่น้อยกว่าปีละ ๑ ครั้ง และกำจัดศัตรูพืชอื่นตามความจำเป็น ด้วยวิธีการเหมาะสม เพื่อให้กล้าไม้แข็งแรง และมีอัตราการรอดตายสูง ภายหลังการปลูก

๖.๒ ตรวจนับอัตราการรอดตาย และให้ปลูกทดแทนต้นที่ตาย หรือคาดว่าจะตายโดยทันที ภายหลังจากทำการแผ้วถางวัชพืช หรือกำจัดศัตรูพืชอื่นแล้ว

๗. การรังวัดและหมายแนวเขต

พื้นที่ปลูกและบำรุงป่าชายเลนให้ทำการรังวัดและหมายแนวเขต ดังนี้

๗.๑ ให้รังวัดและจัดทำแผนที่ขนาดมาตราส่วน ๑ : ๕๐,๐๐๐ และ ๑ : ๔,๐๐๐ พร้อมระบุรายละเอียดค่าพิกัด

๗.๒ การหมายแนวเขตแปลงปลูกให้ใช้หลักเขตคอนกรีตเสริมเหล็กขนาด ๔ x ๔ นิ้ว ยาวอย่างน้อย ๑ เมตร เหนือพื้นดินโดยรอบแปลงปลูก ฐานหลักเขตเป็นแบบฐานแผ่ โดยระบุปี แปลง และเนื้อที่ไว้ที่หลักเขต เพื่อเป็นหลักฐานในการตรวจสอบ

๗.๓ ให้จัดทำป้ายข้อมูลแปลงปลูกป่าพอสังเขป โดยมีพื้นป้ายสีขาว ข้อความสีเข้ม ระบุชื่อหน่วยงานที่รับผิดชอบปลูก ปีที่ปลูก และจำนวนเนื้อที่แปลงปลูกป่า แสดงไว้ในบริเวณพื้นที่แปลงปลูกป่าชายเลน (ตามตัวอย่างด้านล่าง)

ป้ายดังกล่าว ให้มีขนาด ๑.๒๐ x ๒.๔๐ เมตร ติดตั้งโดยให้มีความสูงจากระดับพื้นดินถึงขอบล่างของป้ายไม่ต่ำกว่า ๑.๕ เมตร โดยติดตั้งกับเสาคอนกรีตเสริมเหล็ก จำนวน ๒ ต้น ขนาดเสาไม่น้อยกว่า ๓ x ๓ นิ้ว ความยาวให้เป็นไปตามความเหมาะสมของสภาพพื้นที่ ซึ่งเมื่อทำการติดตั้งแล้วต้องมีความมั่นคงแข็งแรง ปลอดภัย

ถ้าหากพื้นที่ต่ำกว่า ๑๐ ไร่ ให้จัดทำป้ายตามความเหมาะสม



โครงการปลูกป่าชายเลน.....

ชื่อป่า.....

ประจำปี พ.ศ.....

แปลงที่...../.....เนื้อที่.....ไร่

หมู่ที่.....ตำบล.....อำเภอ.....จังหวัด.....

ชื่อหน่วยงาน (ศูนย์อนุรักษ์ทรัพยากรป่าชายเลนที่.. หรือ ศูนย์บริหารจัดการทรัพยากรป่าชายเลนจังหวัด..)

สำนักงานทรัพยากรทางทะเลและชายฝั่งที่.....

กรมทรัพยากรทางทะเลและชายฝั่ง กระทรวงทรัพยากรธรรมชาติและสิ่งแวดล้อม

หมายเลขโทรศัพท์.....

๘. สำหรับแปลงบำรุงป่าอายุตั้งแต่ปีที่ ๒ ถึง ๖ ให้ปฏิบัติ ดังนี้

๘.๑ ทำการซ่อมแนวเขตรอบแปลงบำรุงป่าให้ชัดเจน

๘.๒ แผ้วถางวัชพืชรอบต้นไม้ที่บำรุงทั้งแปลง ปีละ ๒ ครั้ง

๘.๓ ให้ทำการตรวจนับอัตราการรอดตายหลังจากที่ทำการแผ้วถางวัชพืช และทำการปลูกซ่อมทดแทนโดยทันที สำหรับแปลงปลูกหรือบำรุงป่าให้มีอัตราการรอดตายไม่น้อยกว่าร้อยละ ๘๐

๙. การรายงานผลงาน

เมื่อดำเนินการแล้วเสร็จ ให้จัดทำรายงานผลการปฏิบัติงานการปลูกป่าชายเลนตามแบบ ปบ. ๒ รายงานผลการปฏิบัติงานการบำรุงแปลงปลูกป่าชายเลน อายุ ๒ - ๖ ตามแบบ ปบ. ๓ และรายการสำรวจพื้นที่แปลงปลูกป่าชายเลน เพื่อดำเนินการของบบำรุง ปีที่ ๒ - ๖ ตามแบบ ปบ. ๔ พร้อมแผนที่ขนาดมาตราส่วน ๑ : ๕๐,๐๐๐ และ ๑ : ๔,๐๐๐ ให้ระบุรายละเอียดค่าพิกัดและภาพถ่ายสี จัดเก็บไว้ที่หน่วยงานจำนวน ๑ ชุด และให้รายงานกรมทรัพยากรทางทะเลและชายฝั่ง ในรูปแบบเอกสารและแผ่นบันทึกข้อมูลที่มี shape file และไฟล์ภาพถ่ายสีภายในวันที่ ๑๕ ตุลาคม ของทุกปี หรือภายใน ๑๕ วัน หลังจากเสร็จสิ้นโครงการ

อนึ่ง เมื่อได้ดำเนินการรายงานตามวรรคหนึ่งแล้ว ให้ดำเนินการบันทึกข้อมูลการรายงานลงในระบบโปรแกรมทางอิเล็กทรอนิกส์ ทั้งนี้ ตามที่อธิบดีกรมทรัพยากรทางทะเลและชายฝั่งกำหนด

๑๐. กรณีการปลูกหรือบำรุงป่าชายเลนในพื้นที่พิเศษที่มีความแตกต่างจากสภาพป่าชายเลนโดยทั่วไป เช่น นาเกลือ ป่าเชิงทรง เลนงอก ที่งอกหลังแนวป้องกันการกัดเซาะชายฝั่ง สันดอนกลางป่าชายเลน พรุชายฝั่ง พื้นที่สาธารณะประโยชน์ของส่วนราชการอื่น วัด โรงเรียน และป่าชายเลนบริเวณชายฝั่งแม่น้ำ ลำคลอง หรืออื่น ๆ ก่อนดำเนินการให้เสนอแนวทางการดำเนินการเพื่อปรับปรุงระบบนิเวศให้เหมาะสมต่อการเจริญเติบโตของพันธุ์พืชตามหลักวิชาการ ทั้งในส่วนของการเตรียมพื้นที่ การเตรียมกล้าไม้ ฝักพันธุ์ไม้ หรือเมล็ดพันธุ์ไม้ที่มีขนาด ชนิด จำนวน ตามความเหมาะสมกับสภาพพื้นที่ การปลูก การบำรุงรักษา รวมทั้งงบประมาณ โดยต้องเสนอโครงการให้อธิบดีกรมทรัพยากรทางทะเลและชายฝั่งอนุมัติก่อนดำเนินการ

๑๑. การตรวจสอบผลงาน

ให้ผู้อำนวยการสำนักงานทรัพยากรทางทะเลและชายฝั่ง แต่งตั้งคณะกรรมการตรวจติดตามผลการปฏิบัติงานการปลูกและบำรุงป่าชายเลน จำนวนไม่น้อยกว่าสามคน โดยองค์ประกอบของคณะกรรมการต้องมีข้าราชการอย่างน้อยหนึ่งคน ทำหน้าที่เป็นกรรมการ

แบบ ปบ. ๑

รายงานการสำรวจพื้นที่และจัดทำแผนที่ เพื่อดำเนินการปลูกป่าชายเลน

วันที่ทำการสำรวจ.....

๑. พื้นที่ดำเนินการ.....

.....

๒. ชื่อป่า.....

๓. ขอบเขตและพื้นที่.....

.....

๔. ลักษณะภูมิประเทศ.....

.....

๕. ลักษณะภูมิอากาศ.....

.....

๖. ลักษณะทางชีวภาพ.....

.....

๗. อันตรายที่จะเกิดกับพันธุ์ไม้ที่ปลูก และความเห็นในการป้องกันภัย.....

.....

๘. ข้อมูลทางเศรษฐกิจและสังคม.....

.....

.....

๙. สภาพการใช้ประโยชน์ที่ดินในพื้นที่.....

.....

๑๐. รายละเอียดอื่น ๆ .....

.....

.....

๑๑. ความเห็นผู้สำรวจ.....

.....

.....

ลงชื่อ.....ผู้สำรวจ

(.....)

ตำแหน่ง.....

ลงชื่อ.....ผู้นำชุมชน/

องค์กรปกครองส่วนท้องถิ่น

(.....)

ตำแหน่ง.....

แผนที่แปลงปลูกป่าชายเลนพร้อมพิกัด

ท้องที่.....

.....



เครื่องหมายแผนที่

แปลงปลูกป่าชายเลน

เขตป่าชายเลนตามมติคณะรัฐมนตรี

ลงชื่อ.....

(.....)

ตำแหน่ง.....

แผนที่แปลงปลูกป่าชายเลนพร้อมพิกัด

ท้องที่.....

.....



เครื่องหมายแผนที่

แปลงปลูกป่าชายเลน

เขตป่าชายเลนตามมติคณะรัฐมนตรี

ลงชื่อ.....

(.....)

ตำแหน่ง.....

ภาพถ่ายสีแสดงสภาพแปลงก่อนดำเนินการปลูกป่า พร้อมพิกัด ณ จุดถ่ายภาพไม่น้อยกว่า ๔ รูป

ภาพถ่าย **ก่อน**ปลูกป่าชายเลน ๑	ภาพถ่าย **ก่อน**ปลูกป่าชายเลน ๒
พิกัดจุดถ่ายภาพ.....	พิกัดจุดถ่ายภาพ.....
ภาพถ่าย **ก่อน**ปลูกป่าชายเลน ๓	ภาพถ่าย **ก่อน**ปลูกป่าชายเลน ๔
พิกัดจุดถ่ายภาพ.....	พิกัดจุดถ่ายภาพ.....

ลงชื่อ.....

(.....)

ตำแหน่ง.....

แบบ ปบ. ๒

รายงานผลการปฏิบัติงานการปลูกและบำรุงป่าชายเลน

ชื่อแผนงาน/โครงการ.....
พื้นที่ดำเนินการ.....**เนื้อที่**.....**ไร่**
แหล่งที่มางบประมาณ.....
จำนวนงบประมาณ.....
หน่วยงานผู้ดำเนินโครงการ.....

รายงานผลการปลูกป่าชายเลน

๑. การคัดเลือกชนิดพันธุ์ไม้ที่จะใช้ปลูก

๑.๑ ..... จำนวน ..... กล้า
๑.๒ ..... จำนวน ..... กล้า
๑.๓ ..... จำนวน ..... กล้า
๑.๔ ..... จำนวน ..... กล้า

๒. อัตราการรอดตายของกล้าไม้ร้อยละ.....

๓. การเตรียมพื้นที่ พร้อมภาพถ่ายสี ไม่น้อยกว่า ๒ ภาพ

รูปภาพ การเตรียมพื้นที่	รูปภาพ การเตรียมพื้นที่

๔. การปลูกพร้อมภาพถ่ายสีไม่น้อยกว่า ๒ ภาพ

รูปภาพ การปลูก	รูปภาพ การปลูก

๕. การบำรุงรักษาพร้อมภาพถ่ายสีไม่น้อยกว่า ๒ ภาพ

รูปภาพ การบำรุงรักษา	รูปภาพ การบำรุงรักษา

- ๒ -

๖. การหมายแนวเขตแปลงปลูกป่าชายเลน พร้อมป้าย และภาพถ่ายสี ไม่น้อยกว่า ๓ ภาพ

รูปภาพ ป้าย

รูปภาพ
การหมายแนวเขตแปลงปลูก

รูปภาพ
การหมายแนวเขตแปลงปลูก

๗. การรังวัดหมายแนวเขต และแผนที่แสดงแปลงปลูกป่าพร้อมพิกัด ดังนี้

แผนที่รังวัดแปลงปลูกป่าชายเลนพร้อมพิกัด
ท้องที่.....
.....

แผนที่ มาตราส่วน (ตามความเหมาะสม)

เครื่องหมายแผนที่
แนวเขตรังวัด

ลงชื่อ.....
(.....)
ตำแหน่ง.....

- ๓ -

แผนที่แปลงปลูกป่าชายเลน

ท้องที่.....

.....



เครื่องหมายแผนที่

แปลงปลูกป่าชายเลน

ลงชื่อ.....

(.....)

ตำแหน่ง.....

แผนที่แปลงปลูกป่าชายเลน

ท้องที่.....

.....

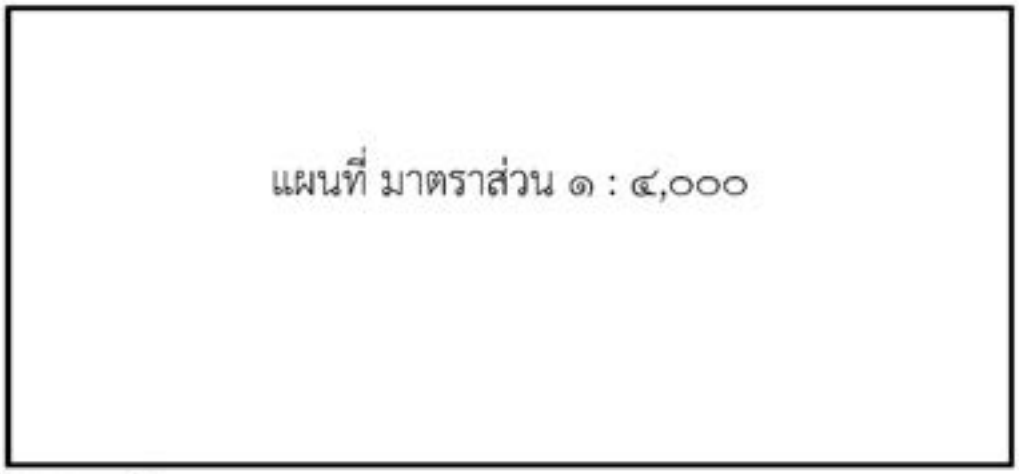

เครื่องหมายแผนที่

แปลงปลูกป่าชายเลน

ลงชื่อ.....

(.....)

ตำแหน่ง.....

๔. ภาพถ่ายสีแสดงสภาพแปลงก่อนและหลังปลูกพร้อมพิกัด ณ จุดถ่ายภาพ (สำหรับติดตามผลในปีถัดไป) ไม่น้อยกว่า ๔ รูป

ภาพถ่าย **ก่อน**ปลูกป่าชายเลน ๑	ภาพถ่าย **ก่อน**ปลูกป่าชายเลน ๒
พิกัดจุดถ่ายภาพ.....	พิกัดจุดถ่ายภาพ.....
ภาพถ่าย **ก่อน**ปลูกป่าชายเลน ๓	ภาพถ่าย **ก่อน**ปลูกป่าชายเลน ๔
พิกัดจุดถ่ายภาพ.....	พิกัดจุดถ่ายภาพ.....
ภาพถ่าย **หลัง**ปลูกป่าชายเลน ๑	ภาพถ่าย **หลัง**ปลูกป่าชายเลน ๒
พิกัดจุดถ่ายภาพ.....	พิกัดจุดถ่ายภาพ.....
ภาพถ่าย **หลัง**ปลูกป่าชายเลน ๓	ภาพถ่าย **หลัง**ปลูกป่าชายเลน ๔
พิกัดจุดถ่ายภาพ.....	พิกัดจุดถ่ายภาพ.....

ลงชื่อ.....

(.....)

ตำแหน่ง.....

แบบ ปบ. ๓

รายงานผลการปฏิบัติงานการบำรุงแปลงปลูกป่าชายเลนอายุตั้งแต่ปีที่ ๒ ถึงปีที่ ๖

ชื่อแผนงาน/โครงการ.....
พื้นที่ดำเนินการ.....**เนื้อที่**.....**ไร่**
แหล่งที่มางบประมาณ.....
จำนวนงบประมาณ.....
หน่วยงานผู้ดำเนินโครงการ.....

รายงานผลการบำรุงแปลงป่าชายเลนปีที่...

๑. การซ่อมแซมแนวเขตรอบแปลงพร้อมภาพถ่ายสี ไม่น้อยกว่า ๒ ภาพ
๒. การแผ้วถางวัชพืช พร้อมภาพถ่ายสี ไม่น้อยกว่า ๒ ภาพ
๓. การปลูกซ่อม พร้อมภาพถ่ายสี ไม่น้อยกว่า ๒ ภาพ
๔. ภาพถ่ายสีแสดงสภาพแปลงหลังการบำรุง พร้อมพิกัด ณ จุดเดิมที่มีการถ่ายภาพ (สำหรับติดตามผลในปีถัดไป) ไม่น้อยกว่า ๔ รูป

ภาพถ่ายแสดงสภาพแปลงหลังการบำรุง ณ จุดถ่ายภาพเดิม ๑	ภาพถ่ายแสดงสภาพแปลงหลังการบำรุง ณ จุดถ่ายภาพเดิม ๒
พิกัดจุดถ่ายภาพ.....	พิกัดจุดถ่ายภาพ.....
ภาพถ่ายแสดงสภาพแปลงหลังการบำรุง ณ จุดถ่ายภาพเดิม ๓	ภาพถ่ายแสดงสภาพแปลงหลังการบำรุง ณ จุดถ่ายภาพเดิม ๔
พิกัดจุดถ่ายภาพ.....	พิกัดจุดถ่ายภาพ.....

ลงชื่อ.....
(.....)
ตำแหน่ง.....

แบบ ปบ. ๔

รายการสำรวจพื้นที่แปลงปลูกป่าขายเลน เพื่อดำเนินการของบบำรุง ปีที่ ๒ - ๖

วันที่ทำการสำรวจ.....

ชื่อแผนงาน/โครงการ.....เพื่อดำเนินการของบบำรุง ปีที่.....

แหล่งที่มางบประมาณ.....จำนวนเงิน.....บาท

หน่วยงานผู้ดำเนินโครงการ.....

๑. พื้นที่ดำเนินการ.....

.....เนื้อที่.....ไร่

๒. ชื่อป่า.....

๓. รอบเขตและพื้นที่.....

.....

.....

.....

.....

๔. อัตราการรอดตายของพันธุ์ไม้ในแปลง ก่อนการของบบำรุงแปลงปลูกป่าขายเลน.....

.....

๕. ระบุความเสี่ยงอันตรายที่เกิดกับพันธุ์ไม้ที่ปลูก และความเห็นในการป้องกันภัย.....

.....

.....

.....

๖. ความเห็นผู้สำรวจ.....

.....

.....

.....

.....

.....

ลงชื่อ.....ผู้สำรวจ

(.....)

ตำแหน่ง.....

ลงชื่อ.....ผู้นำชุมชน/

องค์กรปกครองส่วนท้องถิ่น

(.....)

ตำแหน่ง.....

แผนที่แปลงบำรุงป่าชายเลนอายุตั้งแต่ปีที่ ๒ ถึงปีที่ ๖ พร้อมพิกัด
ท้องที่.....
.....

แผนที่ มาตราส่วน ๑ : ๕๐,๐๐๐

เครื่องหมายแผนที่
แปลงปลูกป่าชายเลน
เขตป่าชายเลนตามมติคณะรัฐมนตรี

ลงชื่อ.....
(.....)
ตำแหน่ง.....

แผนที่แปลงบำรุงป่าชายเลนอายุตั้งแต่ปีที่ ๒ ถึงปีที่ ๖ พร้อมพิกัด
ท้องที่.....
.....

แผนที่ มาตราส่วน ๑ : ๔,๐๐๐

เครื่องหมายแผนที่
แปลงปลูกป่าชายเลน
เขตป่าชายเลนตามมติคณะรัฐมนตรี

ลงชื่อ.....
(.....)
ตำแหน่ง.....

- ๓ -

ภาพถ่ายสีแสดงสภาพแปลงก่อนการของบบำรุงแปลงปลูก ณ จุดเดิมที่มีการถ่ายภาพแปลงปลูกป่าชายเลน ไม่น้อยกว่า ๔ รูป

ภาพถ่าย แปลงปลูกป่าที่ต้องการของบบำรุง ณ จุดถ่ายภาพเดิม ๑	ภาพถ่าย แปลงปลูกป่าที่ต้องการของบบำรุง ณ จุดถ่ายภาพเดิม ๒
พิกัดจุดถ่ายภาพ.....	พิกัดจุดถ่ายภาพ.....
ภาพถ่าย แปลงปลูกป่าที่ต้องการของบบำรุง ณ จุดถ่ายภาพเดิม ๓	ภาพถ่าย แปลงปลูกป่าที่ต้องการของบบำรุง ณ จุดถ่ายภาพเดิม ๔
พิกัดจุดถ่ายภาพ.....	พิกัดจุดถ่ายภาพ.....

ลงชื่อ.....

(.....)

ตำแหน่ง.....

3. หนังสือแจ้งผลการเข้าร่วมโครงการปลูกป่าชายเลน เพื่อประโยชน์จากคาร์บอนเครดิต ประจำปี พ.ศ.2565

ที่ ทส ๐๔๐๗/ ๓ ๖ ๒ ๓

กรมทรัพยากรทางทะเลและชายฝั่ง
๑๒๐ หมู่ที่ ๓ อาคารรัฐประศาสนภักดี ชั้น ๕
ถนนแจ้งวัฒนะ แขวงทุ่งสองห้อง เขตหลักสี่
กรุงเทพมหานคร ๑๐๒๑๐

๑๕ กันยายน ๒๕๖๕

เรื่อง แจ้งผลการเข้าร่วมโครงการปลูกป่าชายเลน เพื่อประโยชน์จากคาร์บอนเครดิต ประจำปี พ.ศ. ๒๕๖๕

เรียน กรรมการผู้จัดการบริษัท วิสุทธิ คอนซัลแตนท์ จำกัด

สิ่งที่ส่งมาด้วย หนังสืออนุมัติให้เข้าร่วมโครงการปลูกป่าชายเลน เพื่อประโยชน์จากคาร์บอนเครดิต ประจำปี พ.ศ. ๒๕๖๕ กรมทรัพยากรทางทะเลและชายฝั่ง (สำหรับบุคคลภายนอก)

ตามที่หน่วยงานของท่านได้ยื่นคำขอเข้าร่วมโครงการปลูกป่าชายเลน เพื่อประโยชน์จากคาร์บอนเครดิต กับกรมทรัพยากรทางทะเลและชายฝั่ง ประจำปี พ.ศ. ๒๕๖๕ โดยมีเป้าหมายในการมุ่งสู่ความเป็นกลางทางคาร์บอน (Carbon Neutrality) ภายในปี ค.ศ. ๒๐๕๐ และเป้าหมายการปล่อยก๊าซเรือนกระจกสุทธิเป็นศูนย์ (Net Zero Greenhouse Gas Emission) ภายในหรือก่อนปี ค.ศ. ๒๐๖๕ นั้น

กรมทรัพยากรทางทะเลและชายฝั่ง ขอเรียนว่าได้อนุมัติให้บริษัทของท่านเข้าร่วมโครงการปลูกป่าชายเลน เพื่อประโยชน์จากคาร์บอนเครดิต ประจำปี พ.ศ. ๒๕๖๕ กับกรมทรัพยากรทางทะเลและชายฝั่ง จำนวน ๑๐๕ แปลง เนื้อที่ ๑๐,๒๐๙.๘๔ ไร่ ระยะเวลา ๓๐ ปี พร้อมรายละเอียดเงื่อนไขการเข้าร่วมโครงการฯ (รายละเอียดตามสิ่งที่ส่งมาด้วย) ทั้งนี้ การดำเนินโครงการฯ ต้องเป็นไปตามระเบียบของกรมทรัพยากรทางทะเลและชายฝั่งที่เกี่ยวข้อง

จึงเรียนมาเพื่อโปรดพิจารณา

ขอแสดงความนับถือ

[redacted]

รองอธิบดีกรมทรัพยากรทางทะเลและชายฝั่ง
รักษาราชการแทนอธิบดีกรมทรัพยากรทางทะเลและชายฝั่ง

กองอนุรักษ์ทรัพยากรป่าชายเลน
โทร ๐ ๒๒๔๓ ๓๓๖๖
โทรสาร ๐ ๒๒๔๓ ๓๖๕๗

สำเนาคู่ฉบับ

เงื่อนไขแนบท้ายหนังสืออนุมัติ

ผู้พัฒนาโครงการที่ดำเนินโครงการปลูกป่าชายเลน เพื่อประโยชน์จากคาร์บอนเครดิต ประจำปี พ.ศ. ๒๕๖๕ ร่วมกับกรมทรัพยากรทางทะเลและชายฝั่ง ระยะเวลา ๓๐ ปี ตามหนังสือกรมทรัพยากรทางทะเลและชายฝั่ง ที่ ทส ๐๔๐๖/๓๖๒๓ ลงวันที่ ๑๕ กันยายน ๒๕๖๗ ให้ปฏิบัติตามเงื่อนไข ดังต่อไปนี้

๑. การดำเนินโครงการปลูกป่าชายเลน เพื่อประโยชน์จากคาร์บอนเครดิต ต้องปฏิบัติตามกฎหมายว่าด้วยการป่าไม้ กฎหมายว่าด้วยการส่งเสริมการบริหารจัดการทรัพยากรทางทะเลและชายฝั่ง กฎหมาย และระเบียบกรมทรัพยากรทางทะเลและชายฝั่งที่เกี่ยวข้อง

๒. ผู้พัฒนาโครงการต้องใช้พื้นที่ตามวัตถุประสงค์หรือกิจกรรมที่ขออนุมัติไว้เท่านั้น จะนำไปใช้ในวัตถุประสงค์หรือกิจกรรมอื่นมิได้

๓. ระยะเวลาการดำเนินโครงการฯ ให้เป็นไปตามระเบียบและคู่มือที่กรมทรัพยากรทางทะเลและชายฝั่งกำหนด

๔. ผู้พัฒนาโครงการต้องประชาสัมพันธ์ สร้างกระบวนการรับรู้ และการมีส่วนร่วมของชุมชนในพื้นที่ดำเนินโครงการฯ

๕. ในพื้นที่ดำเนินโครงการฯ ประชาชนสามารถเข้าไปใช้ประโยชน์เพื่อการพักผ่อนหย่อนใจ การท่องเที่ยวเชิงนิเวศ การเก็บหาของป่าเพื่อการยังชีพ และกิจกรรมสาธารณประโยชน์ภายในชุมชน โดยต้องเป็นไปอย่างสมดุลและยั่งยืน ไม่ทำลายความหลากหลายทางชีวภาพ หรือส่งผลกระทบต่อสิ่งแวดล้อมในพื้นที่ดำเนินโครงการและให้เป็นไปตามหลักเกณฑ์ วิธีการ และเงื่อนไขที่กรมทรัพยากรทางทะเลและชายฝั่งกำหนด

๖. สิทธิประโยชน์ที่ผู้พัฒนาโครงการจะได้รับจากการดำเนินโครงการฯ คือ ผลประโยชน์จากการแบ่งปันคาร์บอนเครดิตในสัดส่วนร้อยละ ๙๐ และกรมทรัพยากรทางทะเลและชายฝั่งในสัดส่วนร้อยละ ๑๐ หรือตามที่ตกลงกันเท่านั้น

๗. ผู้พัฒนาโครงการไม่สามารถอนุญาตให้บุคคลอื่นเข้าไปทำกิจกรรมใดๆ ในพื้นที่โครงการฯ ได้ ยกเว้นกิจกรรมที่เกี่ยวข้องกับการดำเนินโครงการฯ ตามที่ได้มีการเสนอแผนไว้กับกรมทรัพยากรทางทะเลและชายฝั่งเท่านั้น

๘. หากผู้พัฒนาโครงการไม่สามารถดำเนินการได้ตลอดระยะเวลาตามที่ผู้พัฒนาโครงการเสนอแผนไว้กับกรมทรัพยากรทางทะเลและชายฝั่ง ผลประโยชน์ต่างๆ ที่เกิดขึ้นจากดำเนินโครงการฯ จะตกเป็นกรรมสิทธิ์ของกรมทรัพยากรทางทะเลและชายฝั่ง

๙. หากผู้พัฒนาโครงการไม่สามารถดำเนินโครงการฯ ตามแผนต่อไปได้ และประสงค์จะโอนสิทธิ์การดำเนินโครงการฯ ให้กับบุคคลหรือนิติบุคคลรายอื่น ต้องได้รับความเห็นชอบจากกรมทรัพยากรทางทะเลและชายฝั่ง

๑๐. หากเกิดปัญหาการร้องเรียนอันเกี่ยวเนื่องจากการดำเนินโครงการฯ ผู้พัฒนาโครงการต้องดำเนินการแก้ไขปัญหาในทันที และแจ้งให้กรมทรัพยากรทางทะเลและชายฝั่งทราบโดยทันที

๑๑. ผู้พัฒนา...

๑๑. ผู้พัฒนาโครงการได้รับทราบและยินดีที่จะปฏิบัติตามเงื่อนไขดังกล่าวข้างต้นโดยเคร่งครัดทุกประการ หากฝ่าฝืนหรือไม่ปฏิบัติตามเงื่อนไข กรมทรัพยากรทางทะเลและชายฝั่งขอสงวนสิทธิ์ในการยกเลิกเป็นผู้พัฒนาโครงการ

๑๒. การวินิจฉัยปัญหาหรือข้อโต้แย้งเกี่ยวกับการดำเนินโครงการฯ คำวินิจฉัยของอธิบดีกรมทรัพยากรทางทะเลและชายฝั่งให้ถือเป็นที่สุด

[redacted]

รองอธิบดีกรมทรัพยากรทางทะเลและชายฝั่ง
รักษาราชการแทนอธิบดีกรมทรัพยากรทางทะเลและชายฝั่ง

[redacted]

ISUDDHI CONSULTANTS CO.,LTD.

[redacted]

4. หนังสืออนุมัติให้เข้าร่วมโครงการปลูกป่าชายเลน เพื่อประโยชน์จากคาร์บอนเครดิต ประจำปี พ.ศ.2565



หนังสืออนุมัติให้เข้าร่วมโครงการปลูกป่าชายเลน เพื่อประโยชน์จากคาร์บอนเครดิต ประจำปี พ.ศ. ๒๕๖๕

กรมทรัพยากรทางทะเลและชายฝั่ง

(สำหรับบุคคลภายนอก)

เล่มที่ ๑ ที่ทำการ กรมทรัพยากรทางทะเลและชายฝั่ง

ฉบับที่ ๒ วันที่ ๑๕ เดือน กันยายน พ.ศ. ๒๕๖๕

ตามที่กรมทรัพยากรทางทะเลและชายฝั่งได้จัดทำโครงการปลูกป่าชายเลน เพื่อประโยชน์จากคาร์บอนเครดิต ประจำปี พ.ศ. ๒๕๖๕ เพื่อฟื้นฟูพื้นที่ป่าเสื่อมโทรมและส่งเสริมการเพิ่มพื้นที่ป่าชายเลนให้เป็นแหล่งกักเก็บคาร์บอน ลดการปล่อยก๊าซเรือนกระจกของประเทศ และส่งเสริมให้ทุกภาคส่วนทั้งภาครัฐและเอกชนมีส่วนร่วมในการดำเนินโครงการปลูกป่าชายเลน เพื่อประโยชน์จากคาร์บอนเครดิต

ดังนั้น อธิบดีกรมทรัพยากรทางทะเลและชายฝั่ง อาศัยอำนาจตามมาตรา ๑๙ แห่งพระราชบัญญัติส่งเสริมการบริหารจัดการทรัพยากรทางทะเลและชายฝั่ง พ.ศ ๒๕๕๘ ประกอบมาตรา ๑๗ (๑) แห่งพระราชบัญญัติป่าไม้ พุทธศักราช ๒๔๘๔ และที่แก้ไขเพิ่มเติม และมาตรา ๑๙ แห่งพระราชบัญญัติป่าสงวนแห่งชาติ พ.ศ. ๒๕๐๗ และที่แก้ไขเพิ่มเติม

กรมทรัพยากรทางทะเลและชายฝั่ง จึงอนุมัติให้ บริษัท วิสุทธิ คอนซัลแตนท์ จำกัด ที่อยู่เลขที่ ๒๒ ซอย รามอินทรา ๓๙ แยก ๙ ถนน หมู่ที่ ตำบล/แขวง อนุสาวรีย์ อำเภอ/เขต บางเขน จังหวัด กรุงเทพมหานคร เข้าร่วมโครงการปลูกป่าชายเลน เพื่อประโยชน์จากคาร์บอนเครดิต ประจำปี พ.ศ. ๒๕๖๕ ร่วมกับกรมทรัพยากรทางทะเลและชายฝั่ง จำนวน ๑๐๕ แปลง รวมเนื้อที่ ๑๐,๒๐๙.๘๙ ไร่ ดังนี้

๑. พื้นที่พร้อมปลูก จำนวน ๖๐ แปลง เนื้อที่ ๑,๔๕๙.๔๙ ไร่
๒. พื้นที่ที่ผ่านการทำนากุ้ง จำนวน ๑๖ แปลง เนื้อที่ ๖๐๕.๘๘ ไร่
๓. พื้นที่ที่ผ่านการทำสวนปาล์ม จำนวน แปลง เนื้อที่ ไร่
๔. พื้นที่เลนงอก จำนวน ๒ แปลง เนื้อที่ ๕๐๐.๗๗ ไร่
๕. แปลงปลูกเสริมและบำรุงสภาพป่าชายเลน จำนวน ๒๖ แปลง เนื้อที่ ๗,๖๔๓.๗๕ ไร่

ตั้งแต่วันที่ ๑๕ เดือน กันยายน พ.ศ. ๒๕๖๕ จนถึงวันที่ ๑๕ เดือน กันยายน พ.ศ. ๒๕๙๕ รวมระยะเวลา ๓๐ ปี

ผู้รับอนุมัติจะต้องปฏิบัติตามกฎหมายว่าด้วยป่าสงวนแห่งชาติ กฎหมายว่าด้วยป่าไม้ พระราชบัญญัติส่งเสริมการบริหารจัดการทรัพยากรทางทะเลและชายฝั่ง พ.ศ. ๒๕๕๘ ระเบียบกรมทรัพยากรทางทะเลและชายฝั่งที่เกี่ยวข้อง และตามเงื่อนไขแนบท้ายหนังสือฉบับนี้

(ลง[redacted]

ตำแหน่ง

5. หนังสือแจ้งผลการขอเพิ่มชื่อบริษัท สยาม ทีซี เทคโนโลยี จำกัด ร่วมเป็นผู้พัฒนาโครงการปลูกป่าชายเลน เพื่อประโยชน์จากคาร์บอนเครดิต ประจำปี พ.ศ.2565 กับบริษัท วิสุทธิ คอนซัลแตนท์ จำกัด

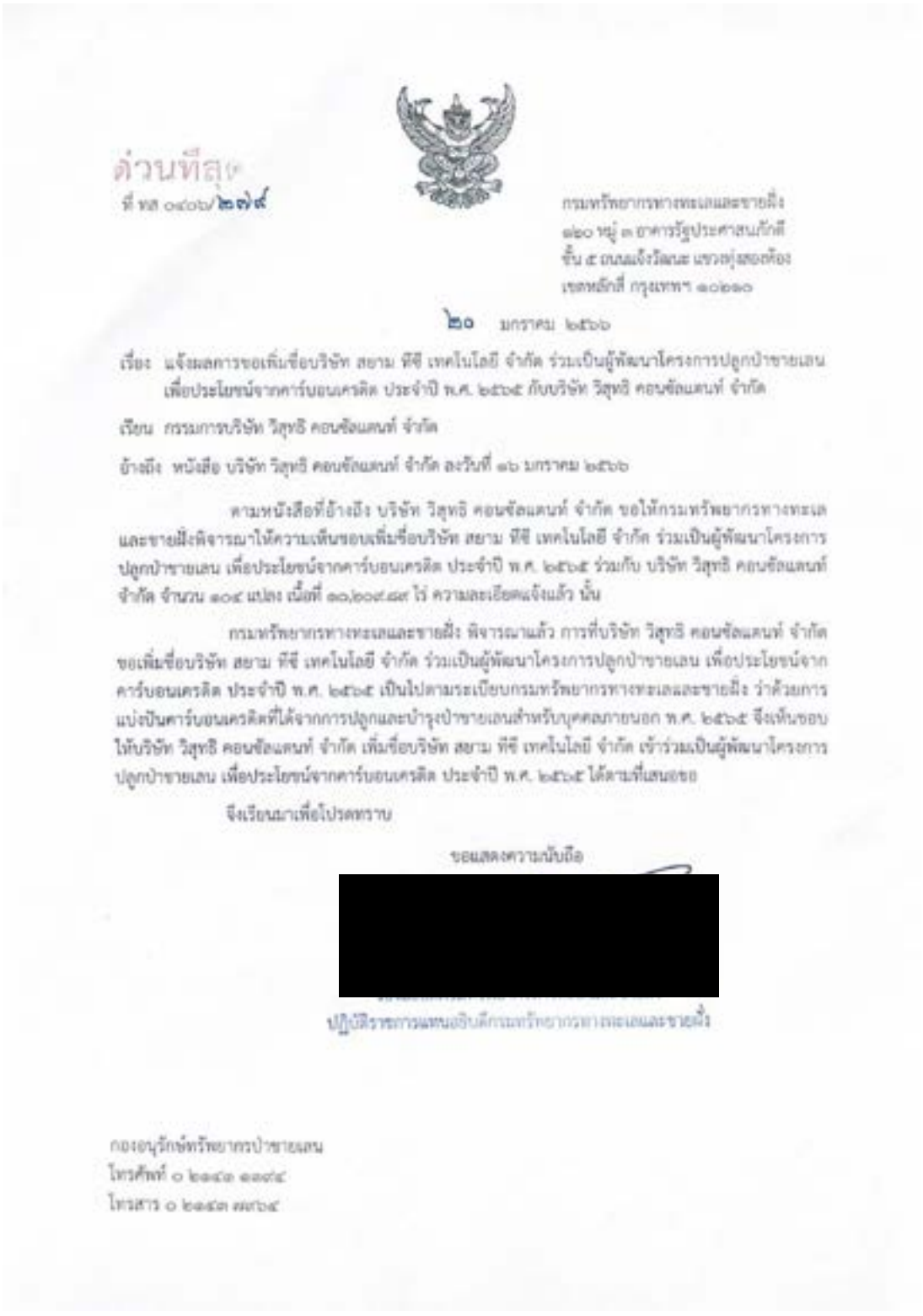

ด่วนที่สุด

ที่ ทส ๐๔๐๖/๒๗๙

กรมทรัพยากรทางทะเลและชายฝั่ง
๑๒๐ หมู่ ๓ อาคารรัฐประศาสนภักดี
ชั้น ๕ ถนนแจ้งวัฒนะ แขวงทุ่งสองห้อง
เขตหลักสี่ กรุงเทพฯ ๑๐๒๑๐

๒๐ มกราคม ๒๕๖๖

เรื่อง แจ้งผลการขอเพิ่มชื่อบริษัท สยาม ทีซี เทคโนโลยี จำกัด ร่วมเป็นผู้พัฒนาโครงการปลูกป่าชายเลน เพื่อประโยชน์จากคาร์บอนเครดิต ประจำปี พ.ศ. ๒๕๖๕ กับบริษัท วิสุทธิ คอนซัลแตนท์ จำกัด

เรียน กรรมการบริษัท วิสุทธิ คอนซัลแตนท์ จำกัด

อ้างถึง หนังสือ บริษัท วิสุทธิ คอนซัลแตนท์ จำกัด ลงวันที่ ๑๖ มกราคม ๒๕๖๖

ตามหนังสือที่อ้างถึง บริษัท วิสุทธิ คอนซัลแตนท์ จำกัด ขอให้กรมทรัพยากรทางทะเลและชายฝั่งพิจารณาให้ความเห็นชอบเพิ่มชื่อบริษัท สยาม ทีซี เทคโนโลยี จำกัด ร่วมเป็นผู้พัฒนาโครงการปลูกป่าชายเลน เพื่อประโยชน์จากคาร์บอนเครดิต ประจำปี พ.ศ. ๒๕๖๕ ร่วมกับ บริษัท วิสุทธิ คอนซัลแตนท์ จำกัด จำนวน ๑๐๔ แปลง เนื้อที่ ๑๐,๒๐๙.๘๙ ไร่ ความละเอียดแจ้งแล้ว นั้น

กรมทรัพยากรทางทะเลและชายฝั่ง พิจารณาแล้ว การที่บริษัท วิสุทธิ คอนซัลแตนท์ จำกัด ขอเพิ่มชื่อบริษัท สยาม ทีซี เทคโนโลยี จำกัด ร่วมเป็นผู้พัฒนาโครงการปลูกป่าชายเลน เพื่อประโยชน์จากคาร์บอนเครดิต ประจำปี พ.ศ. ๒๕๖๕ เป็นไปตามระเบียบกรมทรัพยากรทางทะเลและชายฝั่ง ว่าด้วยการแบ่งปันคาร์บอนเครดิตที่ได้จากการปลูกและบำรุงป่าชายเลนสำหรับบุคคลภายนอก พ.ศ. ๒๕๖๕ จึงเห็นชอบให้บริษัท วิสุทธิ คอนซัลแตนท์ จำกัด เพิ่มชื่อบริษัท สยาม ทีซี เทคโนโลยี จำกัด เข้าร่วมเป็นผู้พัฒนาโครงการปลูกป่าชายเลน เพื่อประโยชน์จากคาร์บอนเครดิต ประจำปี พ.ศ. ๒๕๖๕ ได้ตามที่เสนอขอ

จึงเรียนมาเพื่อโปรดทราบ

ขอแสดงความนับถือ

[redacted]

ปฏิบัติราชการแทนอธิบดีกรมทรัพยากรทางทะเลและชายฝั่ง

กองอนุรักษ์ทรัพยากรป่าชายเลน
โทรศัพท์ ๐ ๒๑๔๓ ๑๓๙๔
โทรสาร ๐ ๒๑๔๓ ๗๙๖๔

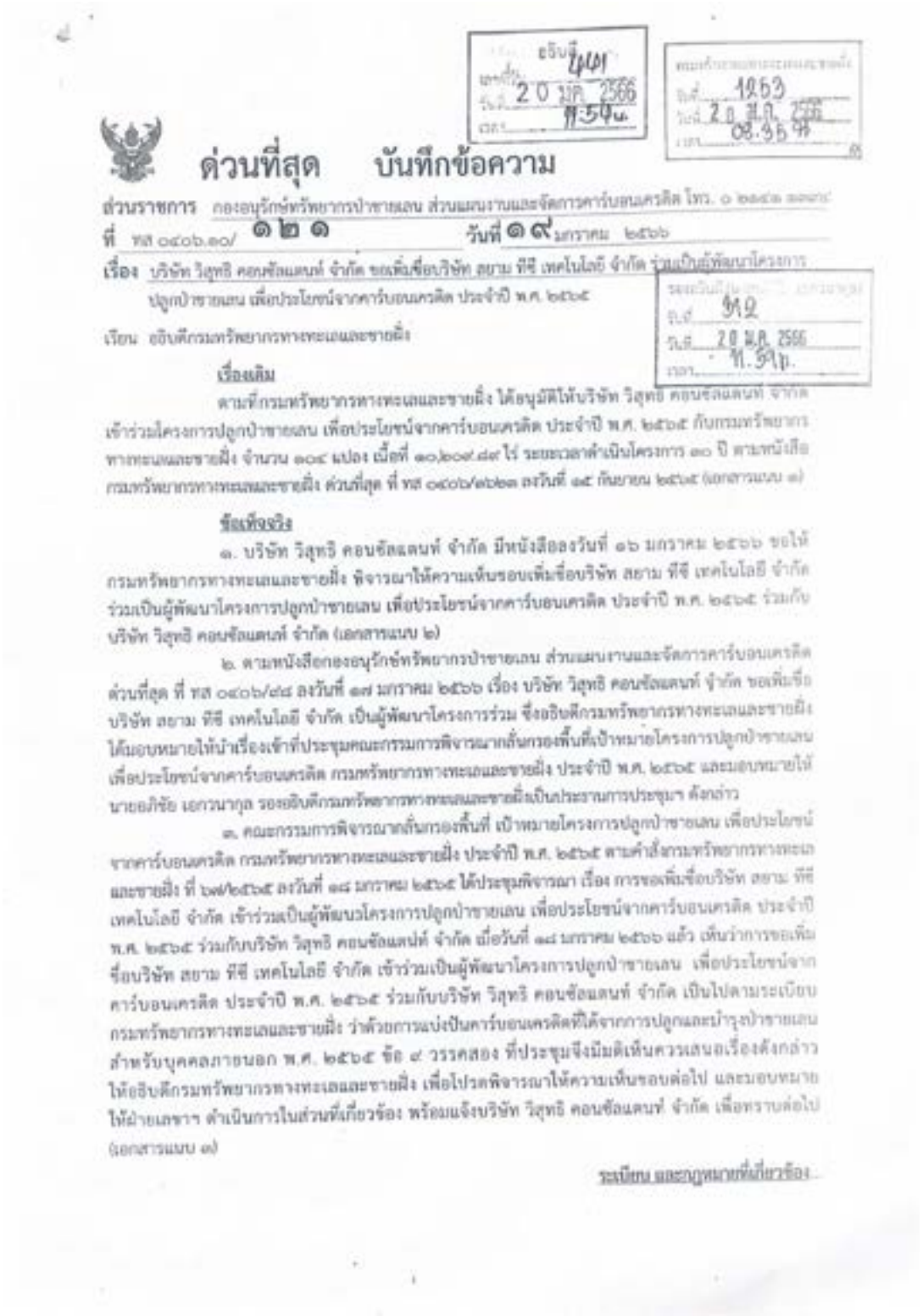

ด่วนที่สุด บันทึกข้อความ

ส่วนราชการ กองอนุรักษ์ทรัพยากรป่าชายเลน ส่วนแผนงานและจัดการคาร์บอนเครดิต โทร. ๐ ๒๗๔๑ ๗๗๗๗

ที่ ทส ๐๔๐๖.๓๐/ ๑๒๑ วันที่ ๑๙ มกราคม ๒๕๖๖

เรื่อง บริษัท วิสุทธิ คอนซัลแตนท์ จำกัด ขอเพิ่มชื่อบริษัท สยาม ทีซี เทคโนโลยี จำกัด ร่วมเป็นผู้พัฒนาโครงการปลูกป่าชายเลน เพื่อประโยชน์จากคาร์บอนเครดิต ประจำปี พ.ศ. ๒๕๖๕

เรียน อธิบดีกรมทรัพยากรทางทะเลและชายฝั่ง

เรื่องเดิม

ตามที่กรมทรัพยากรทางทะเลและชายฝั่ง ได้อนุมัติให้บริษัท วิสุทธิ คอนซัลแตนท์ จำกัด เข้าร่วมโครงการปลูกป่าชายเลน เพื่อประโยชน์จากคาร์บอนเครดิต ประจำปี พ.ศ. ๒๕๖๕ กับกรมทรัพยากรทางทะเลและชายฝั่ง จำนวน ๑๐๔ แปลง เนื้อที่ ๑๐,๒๐๙.๘๙ ไร่ ระยะเวลาดำเนินโครงการ ๑๐ ปี ตามหนังสือกรมทรัพยากรทางทะเลและชายฝั่ง ด่วนที่สุด ที่ ทส ๐๔๐๖/๗๖๒๑ ลงวันที่ ๑๕ กันยายน ๒๕๖๕ (เอกสารแนบ ๑)

ข้อเท็จจริง

๑. บริษัท วิสุทธิ คอนซัลแตนท์ จำกัด มีหนังสือลงวันที่ ๑๖ มกราคม ๒๕๖๖ ขอให้กรมทรัพยากรทางทะเลและชายฝั่ง พิจารณาให้ความเห็นชอบเพิ่มชื่อบริษัท สยาม ทีซี เทคโนโลยี จำกัด ร่วมเป็นผู้พัฒนาโครงการปลูกป่าชายเลน เพื่อประโยชน์จากคาร์บอนเครดิต ประจำปี พ.ศ. ๒๕๖๕ ร่วมกับบริษัท วิสุทธิ คอนซัลแตนท์ จำกัด (เอกสารแนบ ๒)

๒. ตามหนังสือกองอนุรักษ์ทรัพยากรป่าชายเลน ส่วนแผนงานและจัดการคาร์บอนเครดิต ด่วนที่สุด ที่ ทส ๐๔๐๖/๗๘ ลงวันที่ ๑๗ มกราคม ๒๕๖๖ เรื่อง บริษัท วิสุทธิ คอนซัลแตนท์ จำกัด ขอเพิ่มชื่อบริษัท สยาม ทีซี เทคโนโลยี จำกัด เป็นผู้พัฒนาโครงการร่วม ซึ่งอธิบดีกรมทรัพยากรทางทะเลและชายฝั่ง ได้มอบหมายให้นำเรื่องเข้าที่ประชุมคณะกรรมการพิจารณากลั่นกรองพื้นที่เป้าหมายโครงการปลูกป่าชายเลน เพื่อประโยชน์จากคาร์บอนเครดิต กรมทรัพยากรทางทะเลและชายฝั่ง ประจำปี พ.ศ. ๒๕๖๕ และมอบหมายให้นายอภิชัย เอกวนากุล รองอธิบดีกรมทรัพยากรทางทะเลและชายฝั่งเป็นประธานการประชุมฯ ดังกล่าว

๓. คณะกรรมการพิจารณากลั่นกรองพื้นที่ เป้าหมายโครงการปลูกป่าชายเลน เพื่อประโยชน์จากคาร์บอนเครดิต กรมทรัพยากรทางทะเลและชายฝั่ง ประจำปี พ.ศ. ๒๕๖๕ ตามคำสั่งกรมทรัพยากรทางทะเลและชายฝั่ง ที่ ๖๗/๒๕๖๕ ลงวันที่ ๑๘ มกราคม ๒๕๖๕ ได้ประชุมพิจารณา เรื่อง การขอเพิ่มชื่อบริษัท สยาม ทีซี เทคโนโลยี จำกัด เข้าร่วมเป็นผู้พัฒนาโครงการปลูกป่าชายเลน เพื่อประโยชน์จากคาร์บอนเครดิต ประจำปี พ.ศ. ๒๕๖๕ ร่วมกับบริษัท วิสุทธิ คอนซัลแตนท์ จำกัด เมื่อวันที่ ๑๘ มกราคม ๒๕๖๖ แล้ว เห็นว่าการขอเพิ่มชื่อบริษัท สยาม ทีซี เทคโนโลยี จำกัด เข้าร่วมเป็นผู้พัฒนาโครงการปลูกป่าชายเลน เพื่อประโยชน์จากคาร์บอนเครดิต ประจำปี พ.ศ. ๒๕๖๕ ร่วมกับบริษัท วิสุทธิ คอนซัลแตนท์ จำกัด เป็นไปตามระเบียบกรมทรัพยากรทางทะเลและชายฝั่ง ว่าด้วยการแบ่งปันคาร์บอนเครดิตที่ได้จากการปลูกและบำรุงป่าชายเลน สำหรับบุคคลภายนอก พ.ศ. ๒๕๖๕ ข้อ ๙ วรรคสอง ที่ประชุมจึงมีมติเห็นควรเสนอเรื่องดังกล่าวให้อธิบดีกรมทรัพยากรทางทะเลและชายฝั่ง เพื่อโปรดพิจารณาให้ความเห็นชอบต่อไป และมอบหมายให้ฝ่ายเลขาฯ ดำเนินการในส่วนที่เกี่ยวข้อง พร้อมแจ้งบริษัท วิสุทธิ คอนซัลแตนท์ จำกัด เพื่อทราบต่อไป (เอกสารแนบ ๓)

ระเบียบ และกฎหมายที่เกี่ยวข้อง

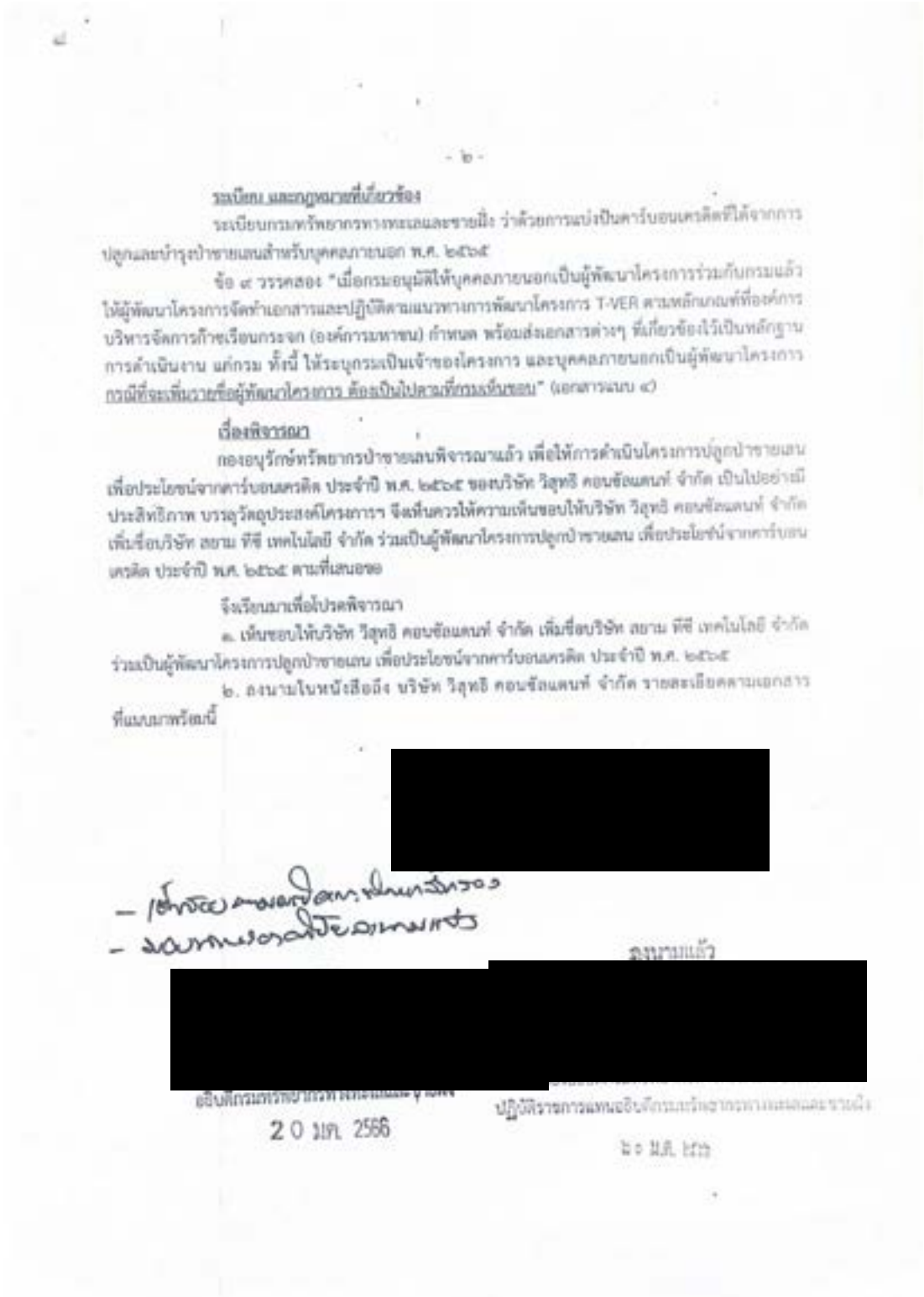

- ๒ -

ระเบียบ และกฎหมายที่เกี่ยวข้อง

ระเบียบกรมทรัพยากรทางทะเลและชายฝั่ง ว่าด้วยการแบ่งปันคาร์บอนเครดิตที่ได้จากการปลูกและบำรุงป่าชายเลนสำหรับบุคคลภายนอก พ.ศ. ๒๕๖๕

ข้อ ๙ วรรคสอง "เมื่อกระผมอนุมัติให้บุคคลภายนอกเป็นผู้พัฒนาโครงการร่วมกับกรมแล้ว ให้ผู้พัฒนาโครงการจัดทำเอกสารและปฏิบัติตามแนวทางการพัฒนาโครงการ T-VER ตามหลักเกณฑ์ที่องค์การบริหารจัดการก๊าซเรือนกระจก (องค์การมหาชน) กำหนด พร้อมส่งเอกสารต่างๆ ที่เกี่ยวข้องไว้เป็นหลักฐานการดำเนินงาน แก่กรม ทั้งนี้ ให้ระบุกรมเป็นเจ้าของโครงการ และบุคคลภายนอกเป็นผู้พัฒนาโครงการ กรณีที่จะเพิ่มรายชื่อผู้พัฒนาโครงการ ต้องเป็นไปตามที่กรมเห็นชอบ" (เอกสารแนบ ๔)

เรื่องพิจารณา

กองอนุรักษ์ทรัพยากรป่าชายเลนพิจารณาแล้ว เพื่อให้การดำเนินโครงการปลูกป่าชายเลนเพื่อประโยชน์จากคาร์บอนเครดิต ประจำปี พ.ศ. ๒๕๖๕ ของบริษัท วิสุทธิ คอนซัลแตนท์ จำกัด เป็นไปอย่างมีประสิทธิภาพ บรรลุวัตถุประสงค์โครงการฯ จึงเห็นควรให้ความเห็นชอบให้บริษัท วิสุทธิ คอนซัลแตนท์ จำกัด เพิ่มชื่อบริษัท สยาม ทีซี เทคโนโลยี จำกัด ร่วมเป็นผู้พัฒนาโครงการปลูกป่าชายเลน เพื่อประโยชน์จากคาร์บอนเครดิต ประจำปี พ.ศ. ๒๕๖๕ ตามที่เสนอ

จึงเรียนมาเพื่อโปรดพิจารณา

๑. เห็นชอบให้บริษัท วิสุทธิ คอนซัลแตนท์ จำกัด เพิ่มชื่อบริษัท สยาม ทีซี เทคโนโลยี จำกัด ร่วมเป็นผู้พัฒนาโครงการปลูกป่าชายเลน เพื่อประโยชน์จากคาร์บอนเครดิต ประจำปี พ.ศ. ๒๕๖๕

๒. ลงนามในหนังสือถึง บริษัท วิสุทธิ คอนซัลแตนท์ จำกัด รายละเอียดตามเอกสารที่แนบมาพร้อมนี้

[redacted]

ลงนามแล้ว

[redacted]

อธิบดีกรมทรัพยากรทางทะเลและชายฝั่ง

20 มกราคม 2566

ปฏิบัติราชการแทนอธิบดีกรมทรัพยากรทางทะเลและชายฝั่ง

๒๐ ม.ค. ๒๕๖๖

6. กฎกระทรวง ฉบับที่ 311 (พ.ศ.2511) ออกตามความในพระราชบัญญัติป่าสงวนแห่งชาติ พ.ศ.2507 (ป่าสงวนแห่งชาติป่าท้องอ่าว)

๓๓๕

เล่ม ๘๕ ตอนที่ ๕๑ ราชกิจจานุเบกษา ๔ มิถุนายน ๒๕๑๑



กฎกระทรวง

ฉบับที่ ๓๑๑ (พ.ศ. ๒๕๑๑)

ออกตามความในพระราชบัญญัติป่าสงวนแห่งชาติ

พ.ศ. ๒๕๐๗

อาศัยอำนาจตามความในมาตรา ๕ และมาตรา ๖ แห่งพระราชบัญญัติป่าสงวนแห่งชาติ พ.ศ. ๒๕๐๗ รัฐมนตรีว่าการกระทรวงเกษตรออกกฎกระทรวงไว้ ดังต่อไปนี้

กำหนดให้ป่าท้องอ่าว ในท้องที่ตำบลเนินทราย ตำบลท่าพริก ตำบลตะกาง ตำบลชำราก และตำบลแหลมกลัด อำเภอเมืองตราด จังหวัดตราด ภายในแนวเขตตามแผนที่ท้ายกฎกระทรวงนี้ เป็นป่าสงวนแห่งชาติ

ให้ไว้ ณ วันที่ ๑๖ พฤษภาคม พ.ศ. ๒๕๑๑

พระประกาศสหกรณ์

รัฐมนตรีว่าการกระทรวงเกษตร

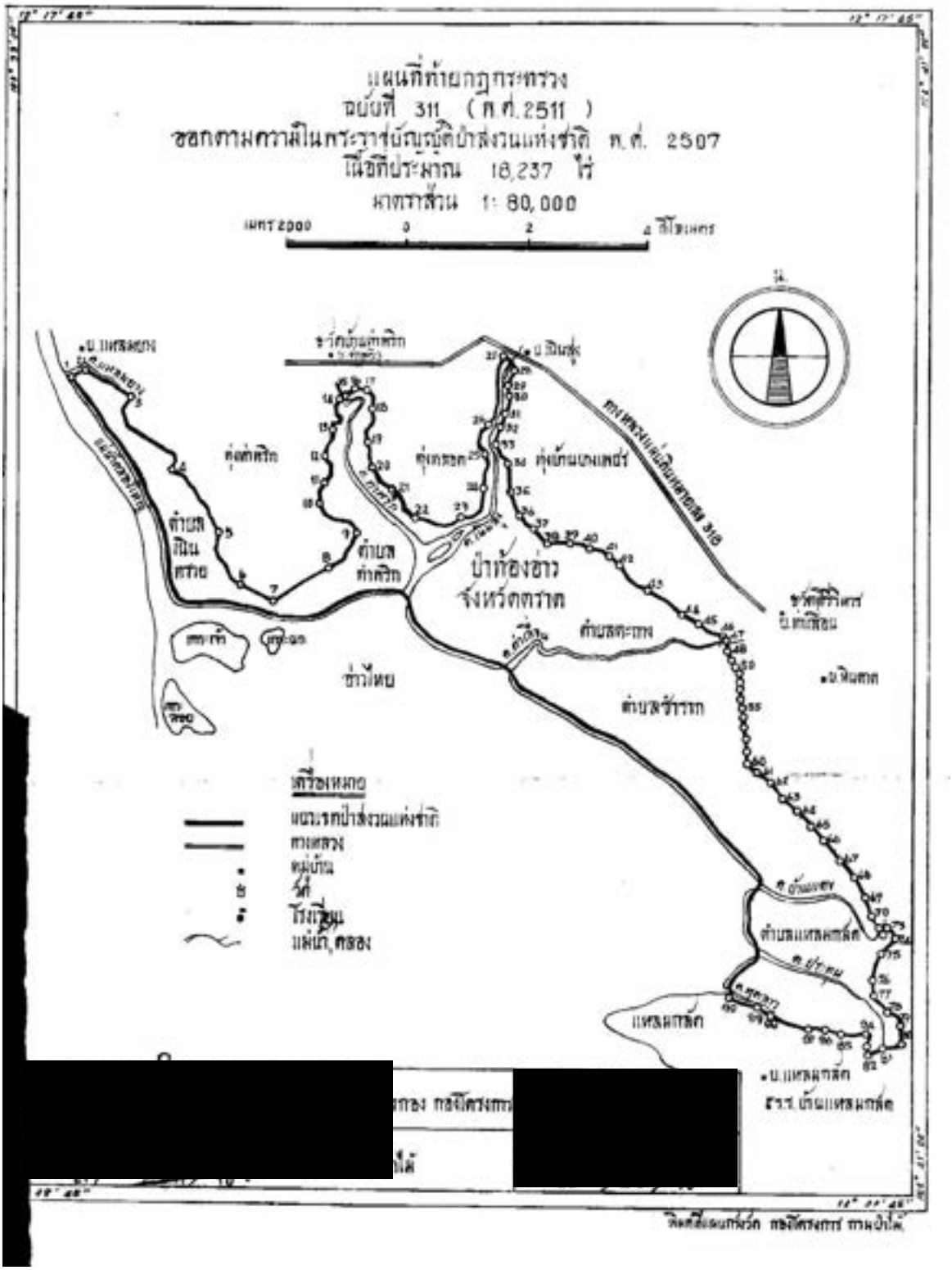

แผนที่ท้ายกฎกระทรวง
ฉบับที่ 311 (พ.ศ. 2511)
ออกตามความในพระราชบัญญัติป่าสงวนแห่งชาติ พ.ศ. 2507
เนื้อที่ประมาณ 18,237 ไร่
มาตราส่วน 1: 80,000
ป่าท้องอ่าว
จังหวัดตราด
ตำบลตะกาง
ตำบลชำราก
ตำบลแหลมกลัด
แหลมกลัด
เครื่องหมาย

หมายเหตุ :– เหตุผลในการประกาศใช้กฎกระทรวงฉบับนี้ คือ เนื่องจากป่าแห่งนี้มีไม้โกงกาง ไม้เสม็ด ไม้ประสักขาว ไม้ฝาด และไม้ชนิดอื่น ซึ่งมีค่าจำนวนมาก และมีของป่ากับทรัพยากรธรรมชาติอื่นด้วย สมควรกำหนดให้เป็นป่าสงวนแห่งชาติ เพื่อรักษาสภาพป่า ไม้ ของป่า และทรัพยากรธรรมชาติอื่นไว้

7. กฎกระทรวง ฉบับที่ 694 (พ.ศ.2517) ออกตามความในพระราชบัญญัติป่าสงวนแห่งชาติ พ.ศ.2507 (ป่าสงวนแห่งชาติป่าท่าโสม)

๓๗๐
เล่ม ๙๑ ตอนที่ ๑๓๗ ราชกิจจานุเบกษา ๑๓ สิงหาคม ๒๕๑๗



กฎกระทรวง
ฉบับที่ ๖๙๔ (พ.ศ. ๒๕๑๗)
ออกตามความในพระราชบัญญัติป่าสงวนแห่งชาติ
พ.ศ. ๒๕๐๗

อาศัยอำนาจตามความในมาตรา ๕ และมาตรา ๖ แห่งพระราชบัญญัติป่าสงวนแห่งชาติ พ.ศ. ๒๕๐๗ รัฐมนตรีว่าการกระทรวงเกษตรและสหกรณ์ออกกฎกระทรวงไว้ ดังต่อไปนี้

ให้ป่าท่าโสม ในท้องที่ตำบลแสนตุ้ง ตำบลท่าโสม อำเภอเขาสมิง และตำบลบางปิด อำเภอแหลมงอบ จังหวัดตราด ภายในแนวเขตตามแผนที่ท้ายกฎกระทรวงนี้ เป็นป่าสงวนแห่งชาติ

ให้ไว้ ณ วันที่ ๑๗ กรกฎาคม พ.ศ. ๒๕๑๗
จักรพันธุ์เพ็ญศิริ จักรพันธุ์
รัฐมนตรีว่าการกระทรวงเกษตรและสหกรณ์

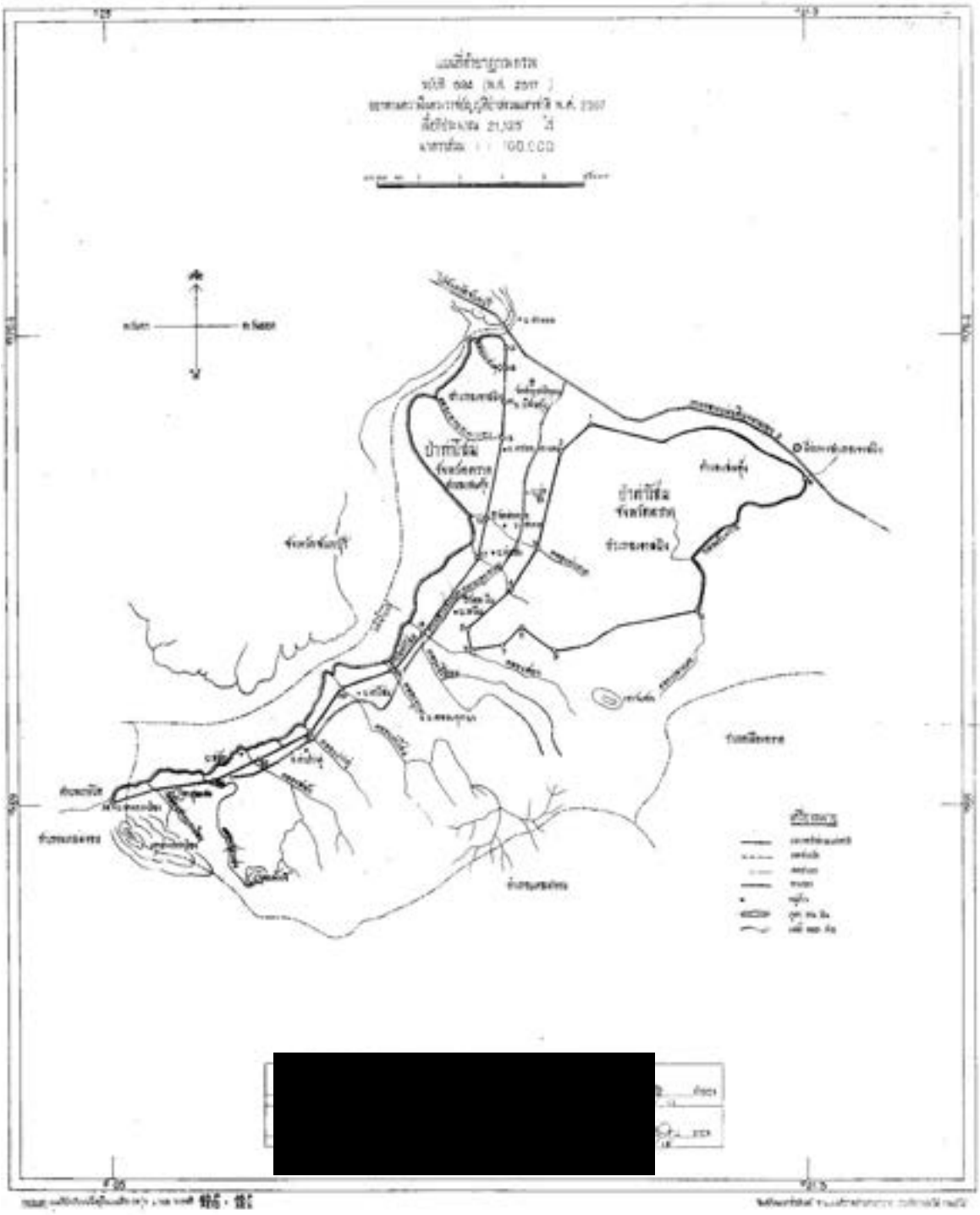
[redacted]

หมายเหตุ:– เหตุผลในการประกาศใช้กฎกระทรวงฉบับนี้ คือ เนื่องจากป่าท่าโสม ในท้องที่ตำบลแสนตุ้ง ตำบลท่าโสม อำเภอเขาสมิง และตำบลบางปิด อำเภอแหลมงอบ จังหวัดตราด มีไม้ยาง ไม้ตะแบก ไม้ตะเคียน ไม้พะนอง ไม้ชุมแพรก ไม้โกงกาง ไม้ลาน ไม้โปรง ไม้ประสัก ไม้รุ่ย ไม้ฝาด ไม้ตะบูน ไม้ตะบัน และไม้ชนิดอื่นที่มีค่าจำนวนมาก และมีของป่ากับทรัพยากรธรรมชาติอื่นด้วย สมควรกำหนดให้เป็นป่าสงวนแห่งชาติ เพื่อรักษาสภาพป่า ไม้ ของป่า และทรัพยากรธรรมชาติอื่นไว้ จึงจำเป็นต้องออกกฎกระทรวงฉบับนี้

8. กฎกระทรวง ฉบับที่ 672 (พ.ศ.2517) ออกตามความในพระราชบัญญัติป่าสงวนแห่งชาติ พ.ศ.2507 (ป่าสงวนแห่งชาติป่าท่าตะเภาและป่าเลนน้ำเชี่ยว)

๒๔๕

เล่ม ๘๑ ตอนที่ ๘๐ ราชกิจจานุเบกษา ๒๘ พฤษภาคม ๒๕๑๗



กฎกระทรวง

ฉบับที่ ๖๗๒ (พ.ศ. ๒๕๑๗)

ออกตามความในพระราชบัญญัติป่าสงวนแห่งชาติ

พ.ศ. ๒๕๐๗

อาศัยอำนาจตามความในมาตรา ๕ และมาตรา ๖ แห่งพระราชบัญญัติป่าสงวนแห่งชาติ พ.ศ. ๒๕๐๗ รัฐมนตรีว่าการกระทรวงเกษตรและสหกรณ์ออกกฎกระทรวงไว้ ดังต่อไปนี้

ให้ป่าท่าตะเภาและป่าเลนน้ำเชี่ยว ในท้องที่ตำบลหนองโสน ตำบลห้วงน้ำขาว และตำบลหนองเสม็ด อำเภอเมืองตราด และตำบลน้ำเชี่ยว อำเภอแหลมงอบ จังหวัดตราด ภายในแนวเขตตามแผนที่ท้ายกฎกระทรวงนี้ เป็นป่าสงวนแห่งชาติ

ให้ไว้ ณ วันที่ ๑ พฤษภาคม พ.ศ. ๒๕๑๗

จักรพันธุ์เพ็ญศิริ จักรพันธุ์

รัฐมนตรีว่าการกระทรวงเกษตรและสหกรณ์

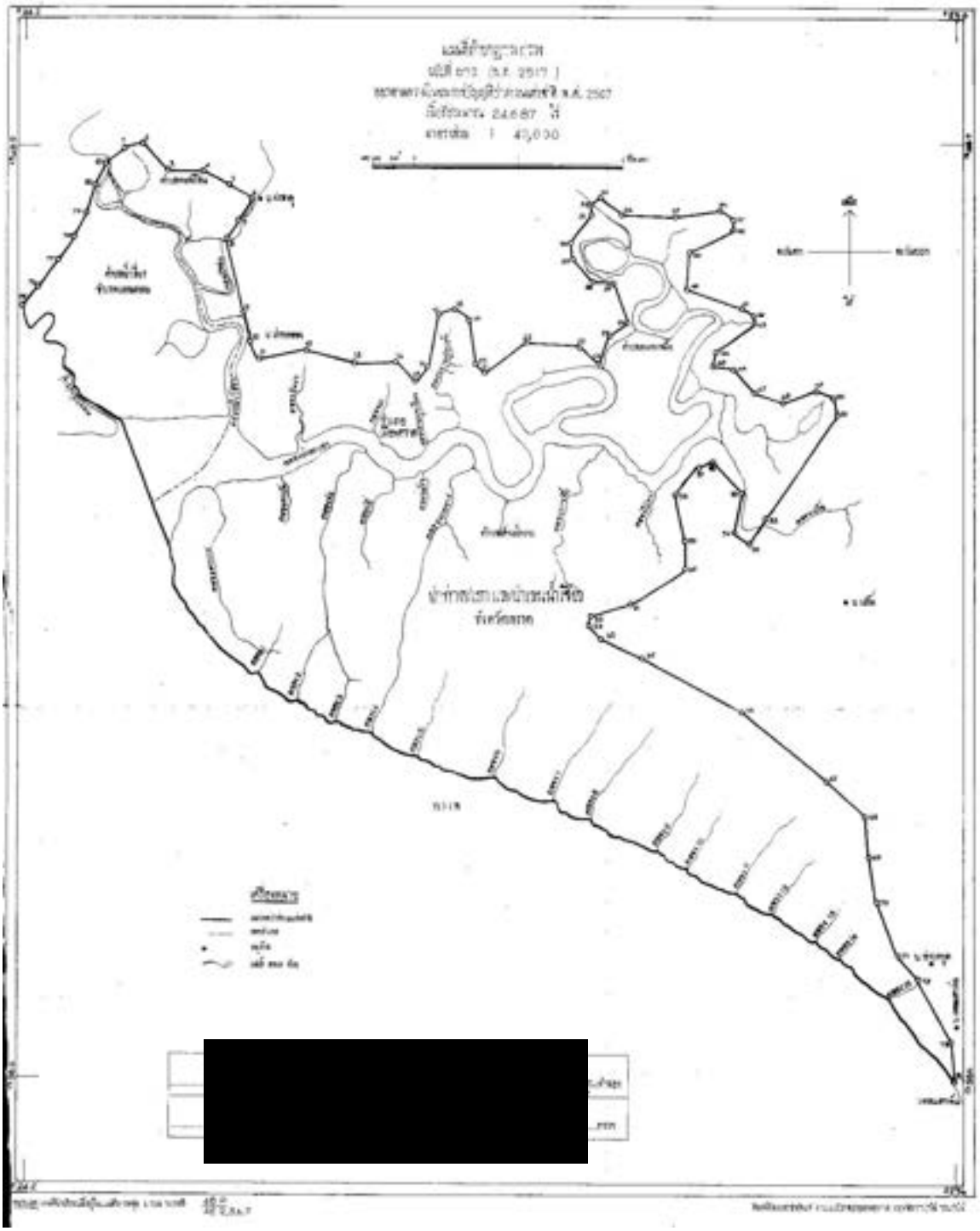
[redacted]

หมายเหตุ :— เหตุผลในการประกาศใช้กฎกระทรวงฉบับนี้ คือ เนื่องจากป่าท่าตะเภาและป่าเลนน้ำเชี่ยว ในท้องที่ตำบลหนองโสน ตำบลห้วยน้ำขาว และตำบลหนองเสม็ด อำเภอเมืองตราด และตำบลน้ำเชี่ยว อำเภอแหลมงอบ จังหวัดตราด มีไม้โกงกาง ไม้ลาน ไม้ประสัก ไม้รังกระแทหรือไม้รุ่ย ไม้แสม ไม้เสม็ด ไม้ตะบูน ไม้ตะบัน และไม้ชนิดอื่นที่มีค่าจำนวนมาก และมีของป่ากับทรัพยากรธรรมชาติอื่นด้วย สมควรกำหนดให้เป็นป่าสงวนแห่งชาติ เพื่อรักษาสภาพป่า ไม้ ของป่า และทรัพยากรธรรมชาติอื่นไว้ จึงจำเป็นต้องออกกฎกระทรวงฉบับนี้

9. กฎกระทรวง ฉบับที่ 123 (พ.ศ.2505) ออกตามความในพระราชบัญญัติคุ้มครองและสงวนป่า พ.ศ.2481 (ป่าสงวนแห่งชาติป่าเลนปากน้ำเวฬุ)

กฎกระทรวง
ฉบับที่ ๑๒๓ (พ.ศ. ๒๕๐๕)
ออกตามความในพระราชบัญญัติคุ้มครองและสงวนป่า
พุทธศักราช ๒๔๘๑

อาศัยอำนาจตามความในมาตรา ๑๐ และมาตรา ๒๖ แห่งพระราชบัญญัติคุ้มครองและสงวนป่า พุทธศักราช ๒๔๘๑ ซึ่งแก้ไขเพิ่มเติมโดยพระราชบัญญัติคุ้มครองและสงวนป่า (ฉบับที่ ๓) พ.ศ. ๒๔๙๗ รัฐมนตรีว่าการกระทรวงเกษตรออกกฎกระทรวงไว้ ดังต่อไปนี้

ให้ป่าเลนปากน้ำเวฬุ ในท้องที่ตำบลเกวียนหัก ตำบลวันยาว ตำบลบ่อ ตำบลบางชัน อำเภอขลุง และตำบลหนองชิ่ม อำเภอแหลมสิงห์ จังหวัดจันทบุรี ภายในแนวเขตตามแผนที่ท้ายกฎกระทรวงนี้ เป็นป่าสงวน

ให้ไว้ ณ วันที่ ๑๘ ตุลาคม พ.ศ. ๒๕๐๕

[redacted]

รัฐมนตรีว่าการกระทรวงเกษตร

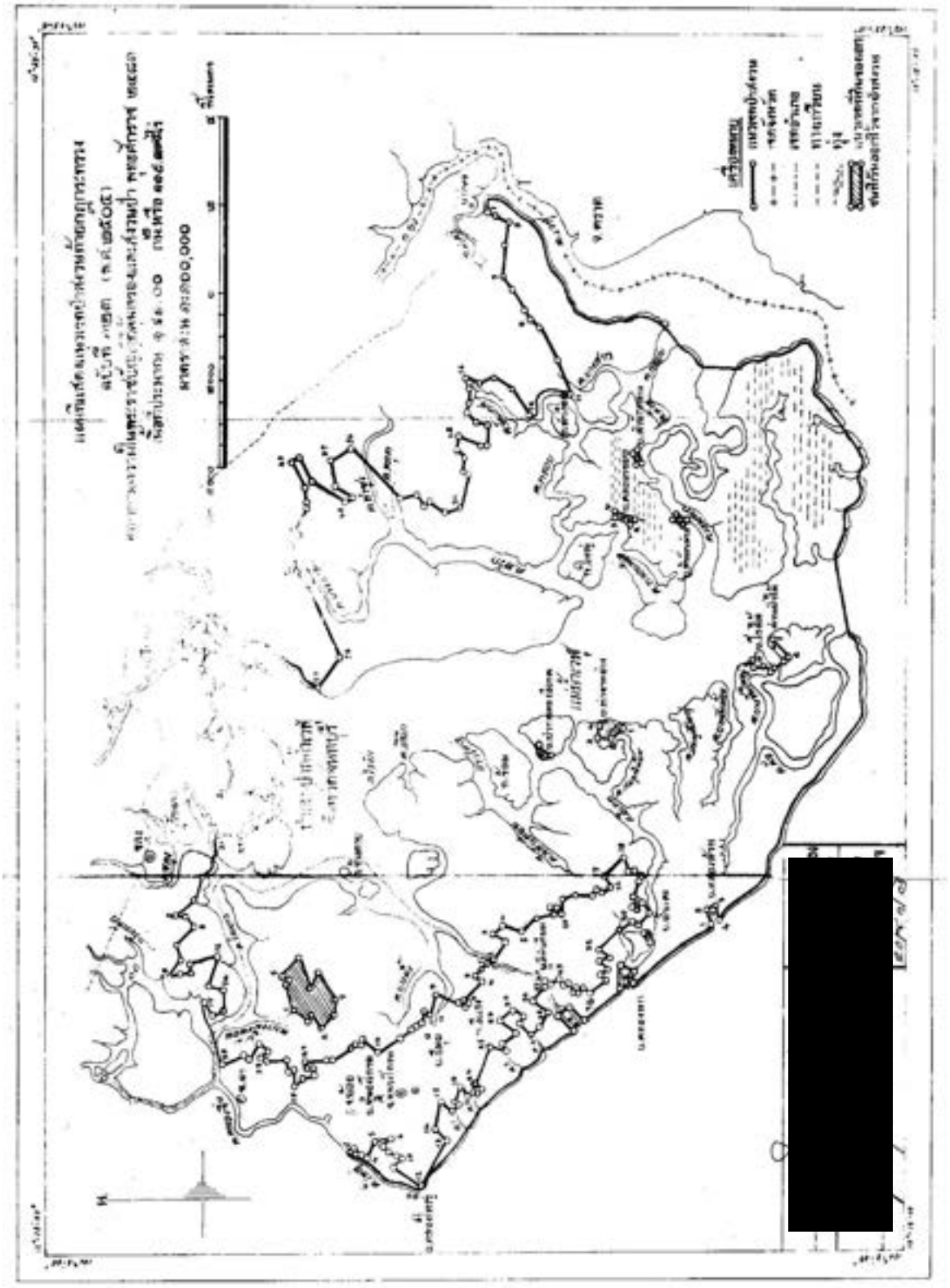

หมายเหตุ :— เหตุผลในการประกาศใช้กฎกระทรวงฉบับนี้ คือ เนื่องจากป่าแห่งนี้มีไม้ชนิดดีมีค่าเป็นปริมาณมาก เช่น ไม้โกงกาง ไม้ลาน ไม้ประสัก ไม้ฝาด เนื้อที่ประมาณ ๑๕๐.๑๐ ตารางกิโลเมตร เหมาะสมที่จะสงวนไว้ เพื่อให้มีป่าไม้ไว้ใช้ตลอดไป อันจะเป็นประโยชน์มากยิ่งกว่าที่จะแผ้วถางลงเป็นที่เพาะปลูก หรือเพื่อกิจการอย่างอื่น จึงสมควรจัดการสงวนป่าแห่งนี้ไว้ เพื่อประโยชน์แห่งรัฐและประชาชน

10. กฎกระทรวง ฉบับที่ 36 (พ.ศ.2501) ออกตามความในพระราชบัญญัติคุ้มครองและสงวนป่า พ.ศ.2481 (ป่าสงวนแห่งชาติป่าเลนประแส และป่าพังราด)

๖๐๔

เล่ม ๗๕ ตอนที่ ๘๒ ราชกิจจานุเบกษา ๒๐ ตุลาคม ๒๕๐๑



กฎกระทรวง

ฉบับที่ ๓๖ (พ.ศ. ๒๕๐๑)

ออกตามความในพระราชบัญญัติคุ้มครองและสงวนป่า

พุทธศักราช ๒๔๘๑

อาศัยอำนาจตามความในมาตรา ๑๐ และมาตรา ๒๖ แห่งพระราชบัญญัติคุ้มครองและสงวนป่า พุทธศักราช ๒๔๘๑ ซึ่งได้แก้ไขเพิ่มเติมโดยพระราชบัญญัติคุ้มครองและสงวนป่า (ฉบับที่ ๓) พ.ศ. ๒๔๘๗ รัฐมนตรีว่าการกระทรวงเกษตรออกกฎกระทรวงไว้ ดังต่อไปนี้

ให้ป่าเลนประแส และป่าพังราด ในท้องที่ตำบลปากน้ำประแส ตำบลพังราด ตำบลเนินฆ้อ และตำบลทางเกวียน อำเภอแกลง จังหวัดระยอง ภายในแนวเขตตามแผนที่ท้ายกฎกระทรวงนี้ เป็นป่าสงวน

ให้ไว้ ณ วันที่ ๒๘ กันยายน พ.ศ. ๒๕๐๑

[redacted]

รัฐมนตรีว่าการกระทรวงเกษตร

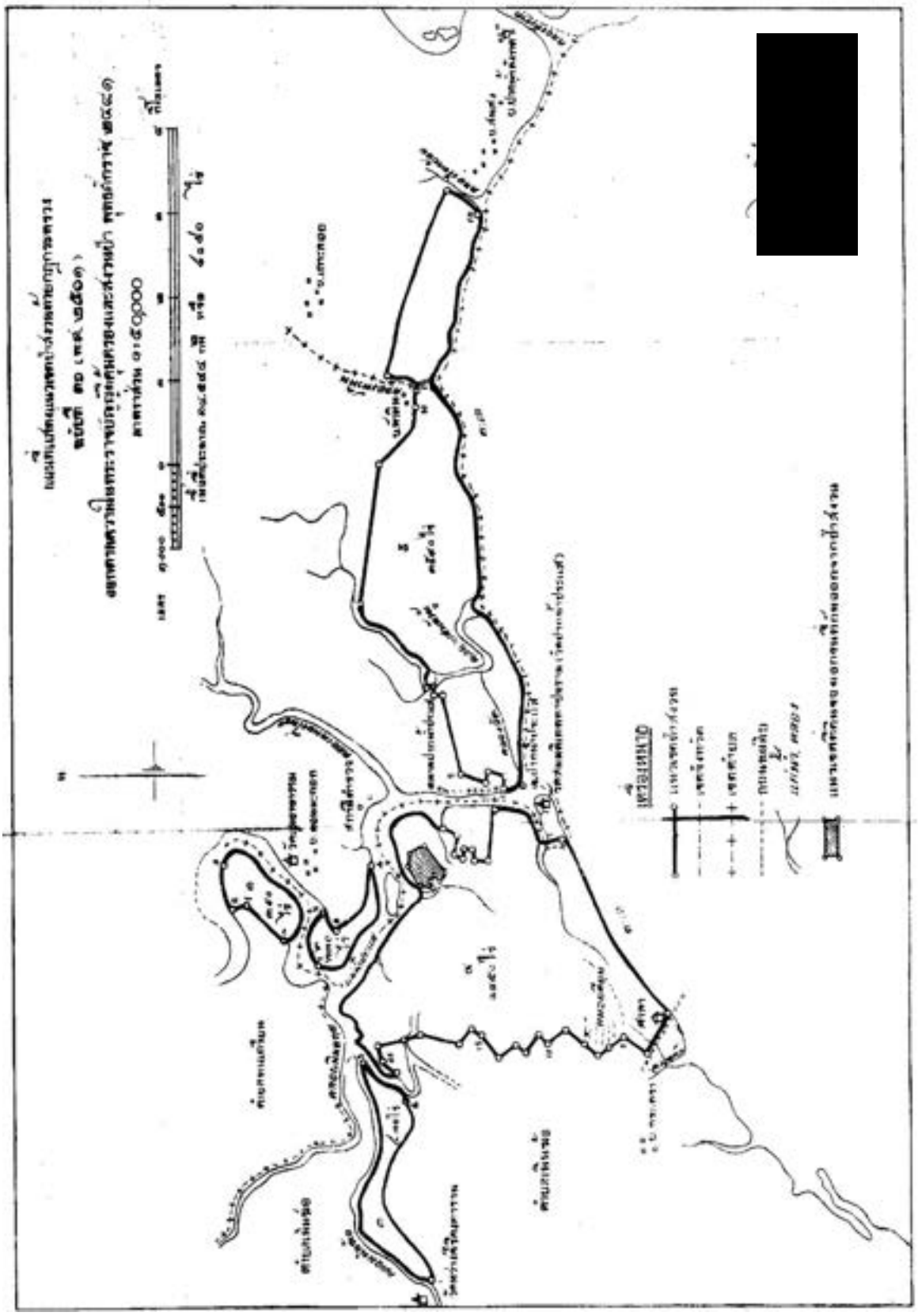

หมายเหตุ :— เหตุผลในการประกาศใช้กฎกระทรวงฉบับนี้ คือ เนื่องจากป่าแห่งนี้มีไม้ชนิดดีมีค่าเป็นปริมาณมาก เช่น ไม้โกงกาง โปรง ประดัก รุ่ย ฯลฯ ประมาณ ๑๔.๕๔๔ ตารางกิโลเมตร เหมาะสมที่จะสงวนไว้เพื่อให้มีไม้ไว้ใช้ตลอดไป อันจะเป็นประโยชน์มากยิ่งกว่าที่จะแผ้วถางลงเป็นที่เพาะปลูก หรือเพื่อกิจการอย่างอื่น จึงสมควรจัดการสงวนป่าแห่งนี้ไว้เพื่อประโยชน์แห่งรัฐและประชาชน

11. กฎกระทรวง ฉบับที่ 930 (พ.ศ.2524) ออกตามความในพระราชบัญญัติป่าสงวนแห่งชาติ พ.ศ.2507 (ป่าสงวนแห่งชาติป่าเลนโครงการอำเภอคุระบุรี)

ฉบับพิเศษ หน้า ๑๔
เล่ม ๙๘ ตอนที่ ๓๗ ราชกิจจานุเบกษา ๙ มีนาคม ๒๕๒๔



กฎกระทรวง

ฉบับที่ ๙๓๐ (พ.ศ. ๒๕๒๔)
ออกตามความในพระราชบัญญัติป่าสงวนแห่งชาติ
พ.ศ. ๒๕๐๗

อาศัยอำนาจตามความในมาตรา ๕ และมาตรา ๖ แห่งพระราชบัญญัติป่าสงวนแห่งชาติ พ.ศ. ๒๕๐๗ รัฐมนตรีว่าการกระทรวงเกษตรและสหกรณ์ออกกฎกระทรวงไว้ ดังต่อไปนี้

ให้ป่าเลนโครงการอำเภอคุระบุรี ในท้องที่ตำบลเกาะคอเขา อำเภอคุระบุรี จังหวัดพังงา ภายในแนวเขตตามแผนที่ท้ายกฎกระทรวงนี้ เป็นป่าสงวนแห่งชาติ

ให้ไว้ ณ วันที่ ๑๓ กุมภาพันธ์ พ.ศ. ๒๕๒๔

[redacted]

รัฐมนตรีว่าการกระทรวงเกษตรและสหกรณ์

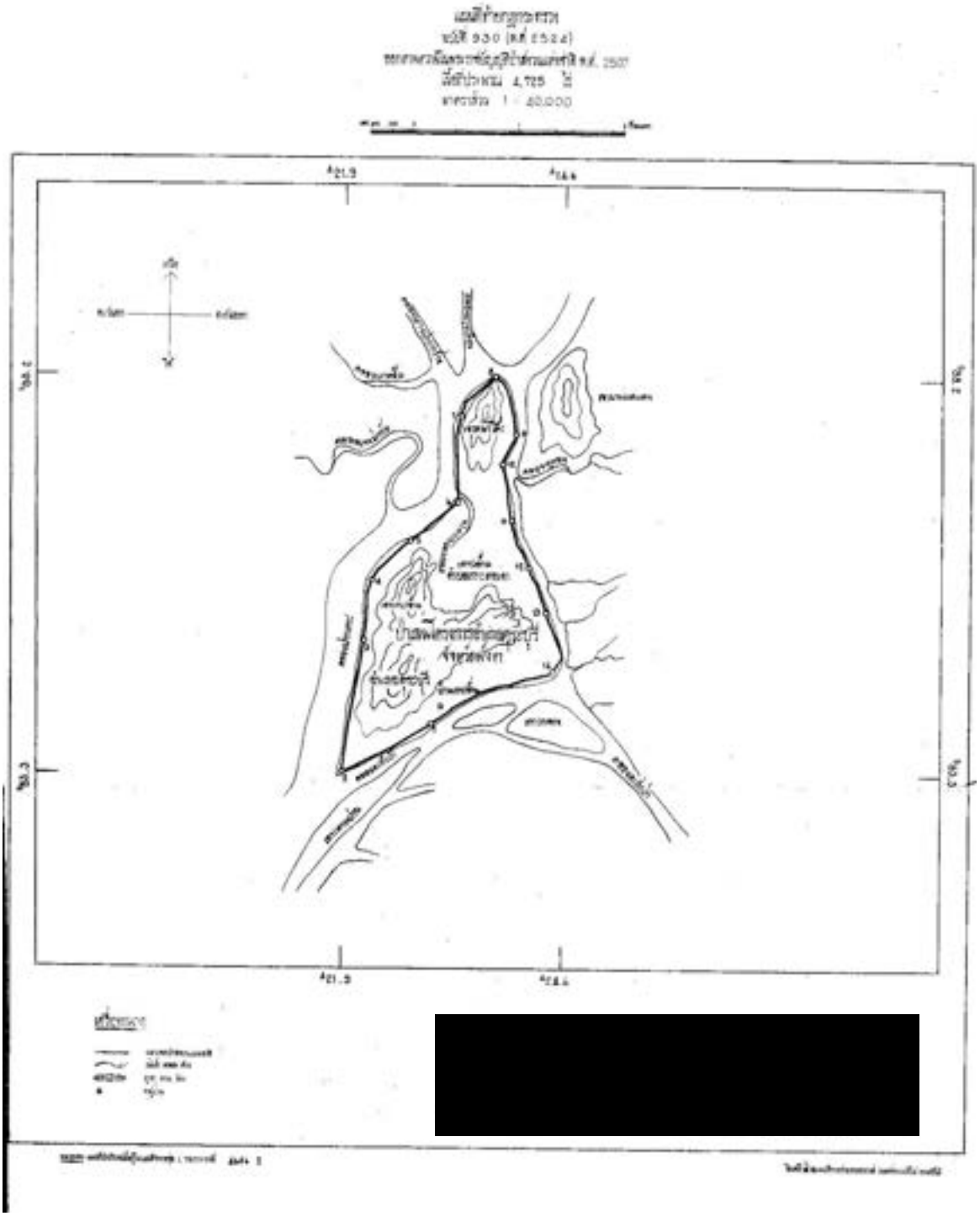
[redacted]

ฉบับพิเศษ หน้า ๑๕
เล่ม ๕๙ ตอนที่ ๓๗ ราชกิจจานุเบกษา ๙ มีนาคม ๒๕๒๕

หมายเหตุ :- เหตุผลในการประกาศใช้กฎกระทรวงฉบับนี้ คือ เนื่องจากป่าเลน โครงการอำเภอคุระบุรี ในท้องที่ตำบลเกาะคอเขา อำเภอคุระบุรี จังหวัดพังงา เนื้อที่ประมาณ ๔,๗๒๕ ไร่ มีไม้โกงกาง ไม้ถั่ว ไม้ตะบูน ไม้ลำพู ไม้ลำแพน และไม้ชนิดอื่นที่มีค่าจำนวนมาก และมีของป่ากับทรัพยากรธรรมชาติอื่นด้วย สมควรกำหนดให้เป็นป่าสงวนแห่งชาติ เพื่อรักษาสภาพป่า ไม้ ของป่า และทรัพยากรธรรมชาติอื่นไว้ จึงจำเป็นต้องออกกฎกระทรวงนี้

12. กฎกระทรวง ฉบับที่ 1152 (พ.ศ.2529) ออกตามความในพระราชบัญญัติป่าสงวนแห่งชาติ พ.ศ.2507 (ป่าสงวนแห่งชาติป่าคลองทุ่งมะพร้าว)

ฉบับพิเศษ หน้า ๔
เล่ม ๑๐๓ ตอนที่ ๖๑ ราชกิจจานุเบกษา ๑๖ เมษายน ๒๕๒๙

กฎกระทรวง

ฉบับที่ ๑,๑๕๒ (พ.ศ. ๒๕๒๙)
ออกตามความในพระราชบัญญัติป่าสงวนแห่งชาติ
พ.ศ. ๒๕๐๗

อาศัยอำนาจตามความในมาตรา ๕ และมาตรา ๖ แห่งพระราชบัญญัติป่าสงวนแห่งชาติ พ.ศ. ๒๕๐๗ รัฐมนตรีว่าการกระทรวงเกษตรและสหกรณ์ออกกฎกระทรวงไว้ ดังต่อไปนี้

ให้ป่าคลองทุ่งมะพร้าว ในท้องที่ตำบลลำแก่น ตำบลทุ่งมะพร้าว และตำบลท้ายเหมือง อำเภอท้ายเหมือง จังหวัดพังงา ภายในแนวเขตตามแผนที่ท้ายกฎกระทรวงนี้ เป็นป่าสงวนแห่งชาติ

ให้ไว้ ณ วันที่ ๒๔ มีนาคม พ.ศ. ๒๕๒๙

[redacted]

รัฐมนตรีว่าการกระทรวงเกษตรและสหกรณ์

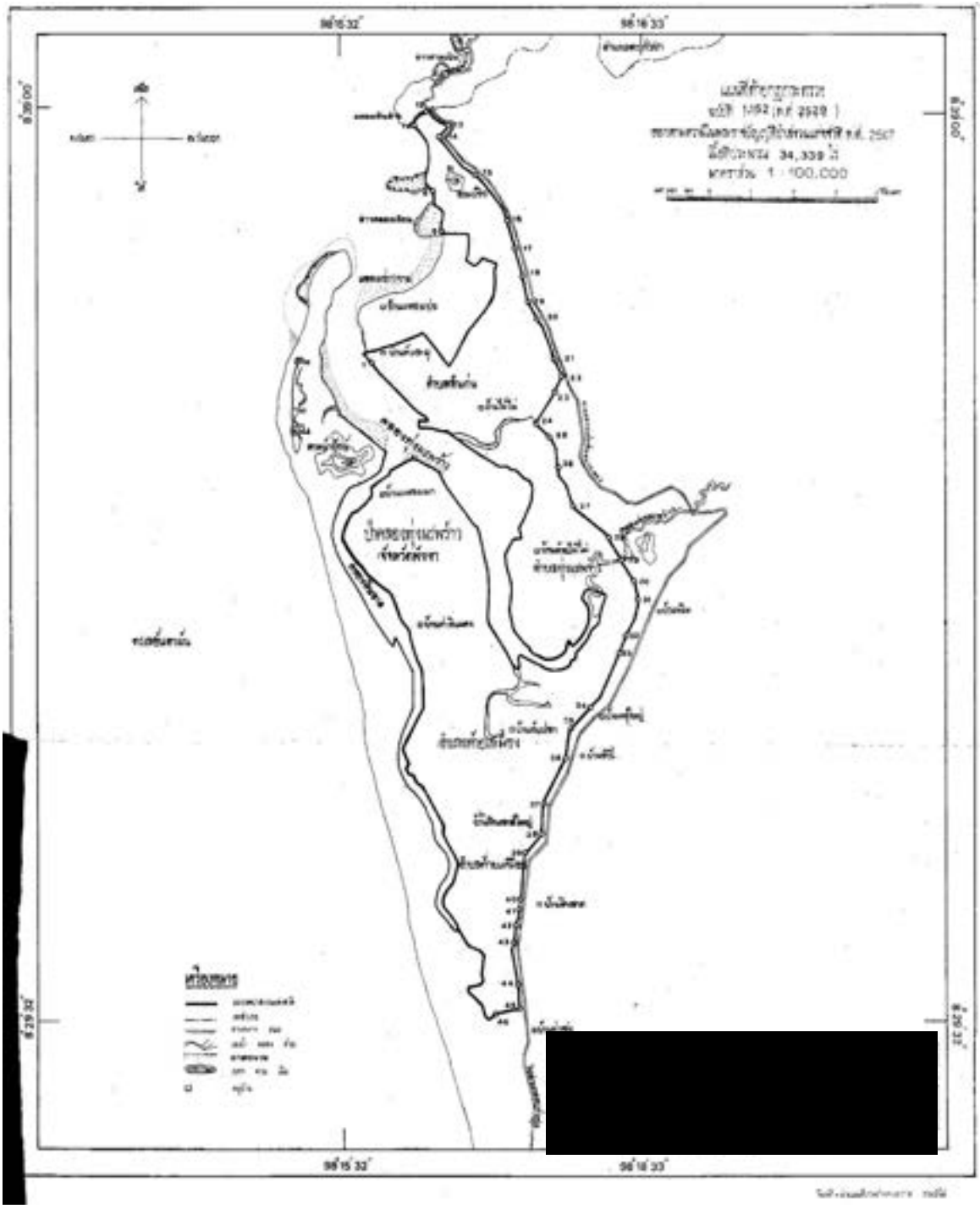

ฉบับพิเศษ หน้า ๑๐

เล่ม ๑๐๓ ตอนที่ ๖๑ ราชกิจจานุเบกษา ๑๖ เมษายน ๒๕๒๙

หมายเหตุ :- เหตุผลในการประกาศใช้กฎกระทรวงฉบับนี้ คือ เนื่องจากป่าคลองทุ่งมะพร้าว ในท้องที่ตำบลลำแก่น ตำบลทุ่งมะพร้าว และตำบลท้ายเหมือง อำเภอท้ายเหมือง จังหวัดพังงา เนื้อที่ประมาณ ๓๔,๓๓๕ ไร่ มีไม้ยางขาว ไม้ไข่เขียว ไม้นากบุด ไม้หลุมพอทะเล ไม้พะยอม ไม้กระบาก และไม้ชนิดอื่น ที่มีค่าจำนวนมาก และมีของป่ากับทรัพยากรธรรมชาติอื่นด้วย สมควรกำหนดเป็นป่าสงวนแห่งชาติ เพื่อรักษาสภาพป่า ไม้ ของป่า และทรัพยากรธรรมชาติอื่นไว้ จึงจำเป็นต้องออกกฎกระทรวงนี้

13. กฎกระทรวง ฉบับที่ 951 (พ.ศ.2524) ออกตามความในพระราชบัญญัติป่าสงวนแห่งชาติ พ.ศ.2507 (ป่าสงวนแห่งชาติป่าเลนโครงการกิ่งอำเภอคุระบุรี)

ฉบับพิเศษ หน้า ๗
เล่ม ๙๘ ตอนที่ ๑๕๙ ราชกิจจานุเบกษา ๒๗ กันยายน ๒๕๒๔

กฎกระทรวง

ฉบับที่ ๙๕๑ (พ.ศ. ๒๕๒๔)

ออกตามความในพระราชบัญญัติป่าสงวนแห่งชาติ

พ.ศ. ๒๕๐๗

อาศัยอำนาจตามความในมาตรา ๕ และมาตรา ๖ แห่งพระราชบัญญัติป่าสงวนแห่งชาติ พ.ศ. ๒๕๐๗ รัฐมนตรีว่าการกระทรวงเกษตรและสหกรณ์ออกกฎกระทรวงไว้ ดังต่อไปนี้

ให้ป่าเลนโครงการอำเภอคุระบุรี แปลงที่หนึ่ง ในท้องที่ตำบลเกาะพระทอง อำเภอคุระบุรี จังหวัดพังงา ภายในแนวเขตตามแผนที่ท้ายกฎกระทรวงนี้ เป็นป่าสงวนแห่งชาติ

ให้ไว้ ณ วันที่ ๑๙ สิงหาคม พ.ศ. ๒๕๒๔

[redacted]

รัฐมนตรีว่าการกระทรวงเกษตรและสหกรณ์

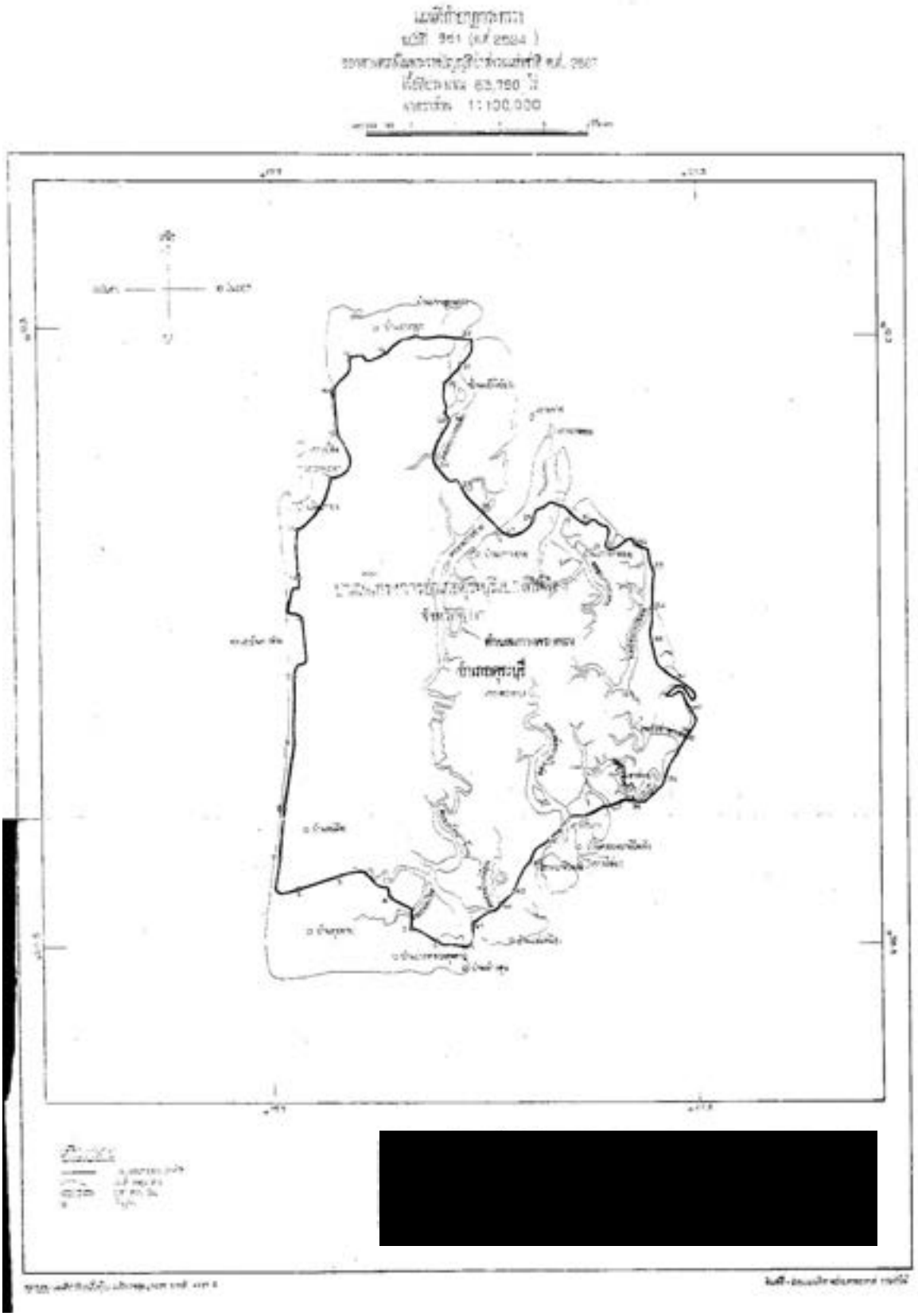

ฉบับพิเศษ หน้า ๙

เล่ม ๑๙ ตอนที่ ๑๕๙ ราชกิจจานุเบกษา ๒๗ กันยายน ๒๕๒๕

หมายเหตุ :- เหตุผลในการประกาศใช้กฎกระทรวงฉบับนี้ คือ เนื่องจากป่าเลนโครงการอำเภอคุระบุรี แปลงที่หนึ่ง ในท้องที่ตำบลเกาะพระทอง อำเภอคุระบุรี จังหวัดพังงา เนื้อที่ประมาณ ๖๓,๗๕๐ ไร่ มีไม้โกงกาง ไม้ถั่ว ไม้ตะบูน ไม้ลำพู ไม้ลำแพน ไม้โปรง ไม้ประสัก และไม้ชนิดอื่นที่มีค่าจำนวนมาก และมีของป่ากับทรัพยากรธรรมชาติอื่นด้วย สมควรกำหนดให้เป็นป่าสงวนแห่งชาติ เพื่อรักษาสภาพป่า ไม้ ของป่า และทรัพยากรธรรมชาติอื่นไว้ จึงจำเป็นต้องออกกฎกระทรวงนี้

14. กฎกระทรวง ฉบับที่ 637 (พ.ศ.2516) ออกตามความในพระราชบัญญัติป่าสงวนแห่งชาติ พ.ศ.2507 (ป่าสงวนแห่งชาติป่าทุ่งนาดำและป่าควนปากเตรียม)

ฉบับพิเศษ หน้า ๓
เล่ม ๙๐ ตอนที่ ๑๗๘ ราชกิจจานุเบกษา ๒๙ ธันวาคม ๒๕๑๖

กฎกระทรวง
ฉบับที่ ๖๓๗ (พ.ศ. ๒๕๑๖)
ออกตามความในพระราชบัญญัติป่าสงวนแห่งชาติ
พ.ศ. ๒๕๐๗

อาศัยอำนาจตามความในมาตรา ๕ และมาตรา ๖ แห่งพระราชบัญญัติป่าสงวนแห่งชาติ พ.ศ. ๒๕๐๗ รัฐมนตรีว่าการกระทรวงเกษตรและสหกรณ์ออกกฎกระทรวงไว้ ดังต่อไปนี้

ให้ป่าทุ่งนาดำและป่าควนปากเตรียม ในท้องที่ตำบลคุระกึ่งอำเภอคุระบุรี อำเภอตะกั่วป่า จังหวัดพังงา ภายในแนวเขตตามแผนที่ท้ายกฎกระทรวงนี้ เป็นป่าสงวนแห่งชาติ

ให้ไว้ ณ วันที่ ๑๒ ธันวาคม พ.ศ. ๒๕๑๖

[redacted]

รัฐมนตรีว่าการกระทรวงเกษตรและสหกรณ์

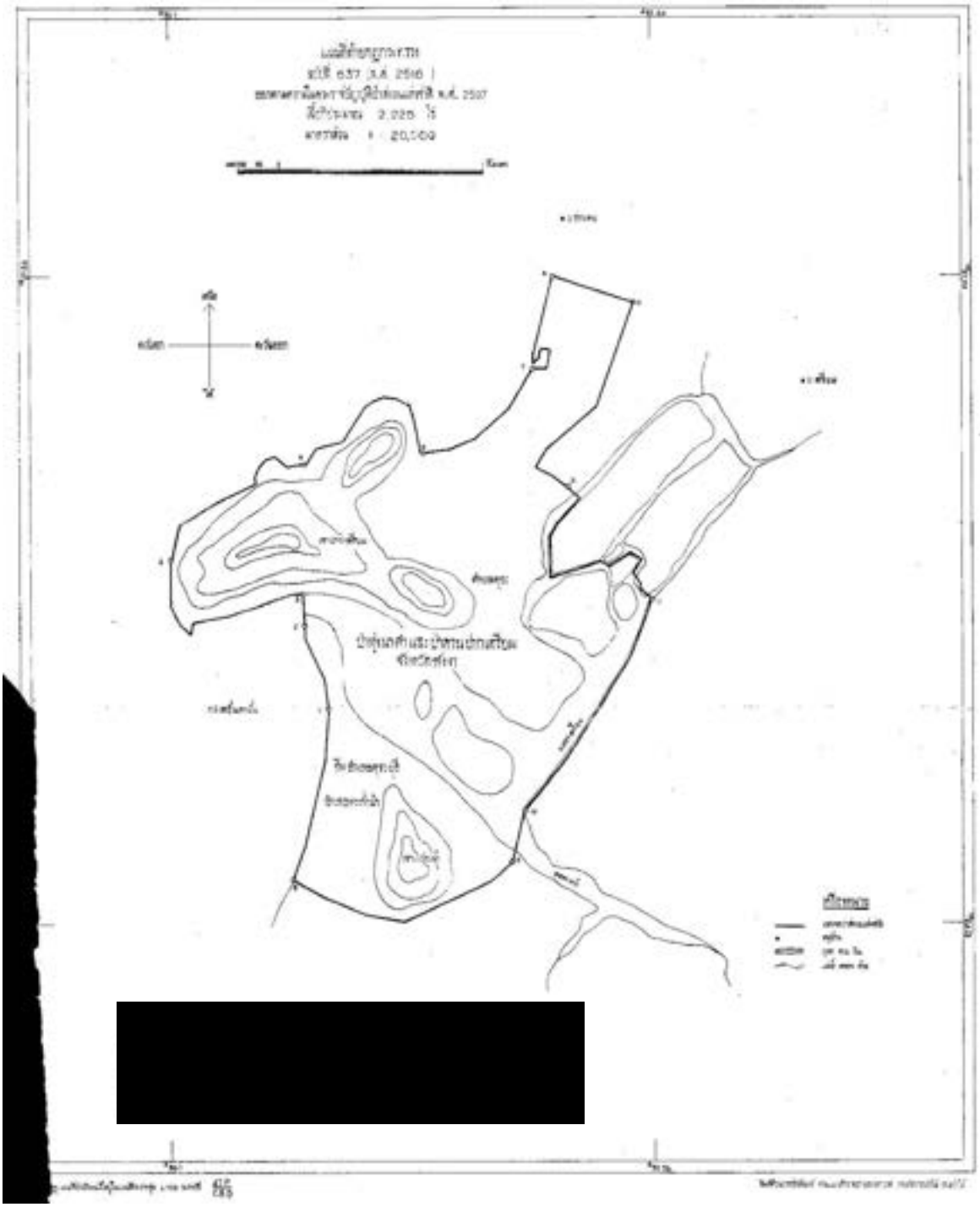

หมายเหตุ:— เหตุผลในการประกาศใช้กฎกระทรวงฉบับนี้ คือ เนื่องจากป่าทุ่งนาดำและป่าควนปากเตรียม ในท้องที่ตำบลคุระ กิ่งอำเภอคุระบุรี อำเภอตะกั่วป่า จังหวัดพังงา มีไม้โกงกาง ไม้ตะบูน ไม้ขาง ไม้กะบาก ไม้พยุง และไม้ชนิดอื่นที่มีค่าจำนวนมาก และมีของป่ากับทรัพยากรธรรมชาติอื่นด้วย สมควรกำหนดให้เป็นป่าสงวนแห่งชาติ เพื่อรักษาสภาพป่า ไม้ ของป่า และทรัพยากรธรรมชาติอื่นไว้ จึงจำเป็นต้องออกกฎกระทรวงฉบับนี้

15. กฎกระทรวง ฉบับที่ 932 (พ.ศ.2529) ออกตามความในพระราชบัญญัติป่าสงวนแห่งชาติ พ.ศ.2507 (ป่าสงวนแห่งชาติป่าเขาทอยและป่านางหงษ์)

ฉบับพิเศษ หน้า ๓
เล่ม ๑๙ ตอนที่ ๙๓ ราชกิจจานุเบกษา ๑ มิถุนายน ๒๕๒๕



กฎกระทรวง

ฉบับที่ ๙๓๒ (พ.ศ. ๒๕๒๕)
ออกตามความในพระราชบัญญัติป่าสงวนแห่งชาติ
พ.ศ. ๒๕๐๗

อาศัยอำนาจตามความในมาตรา ๕ และมาตรา ๖ แห่งพระราชบัญญัติป่าสงวนแห่งชาติ พ.ศ. ๒๕๐๗ รัฐมนตรีว่าการกระทรวงเกษตรและสหกรณ์ออกกฎกระทรวงไว้ ดังต่อไปนี้

ให้ป่าเขาทอยและป่านางหงษ์ ในท้องที่ตำบลนบปริง ตำบลถ้ำน้ำผุด ตำบลบางเตย ตำบลท้ายช้าง อำเภอเมืองพังงา และตำบลถ้ำทองหลาง ตำบลทับปุด ตำบลบ่อแสน อำเภอทับปุด จังหวัดพังงา ภายในแนวเขตตามแผนที่ท้ายกฎกระทรวงนี้ เป็นป่าสงวนแห่งชาติ

ให้ไว้ ณ วันที่ ๙ เมษายน พ.ศ. ๒๕๒๕

[redacted]

รัฐมนตรีว่าการกระทรวงเกษตรและสหกรณ์

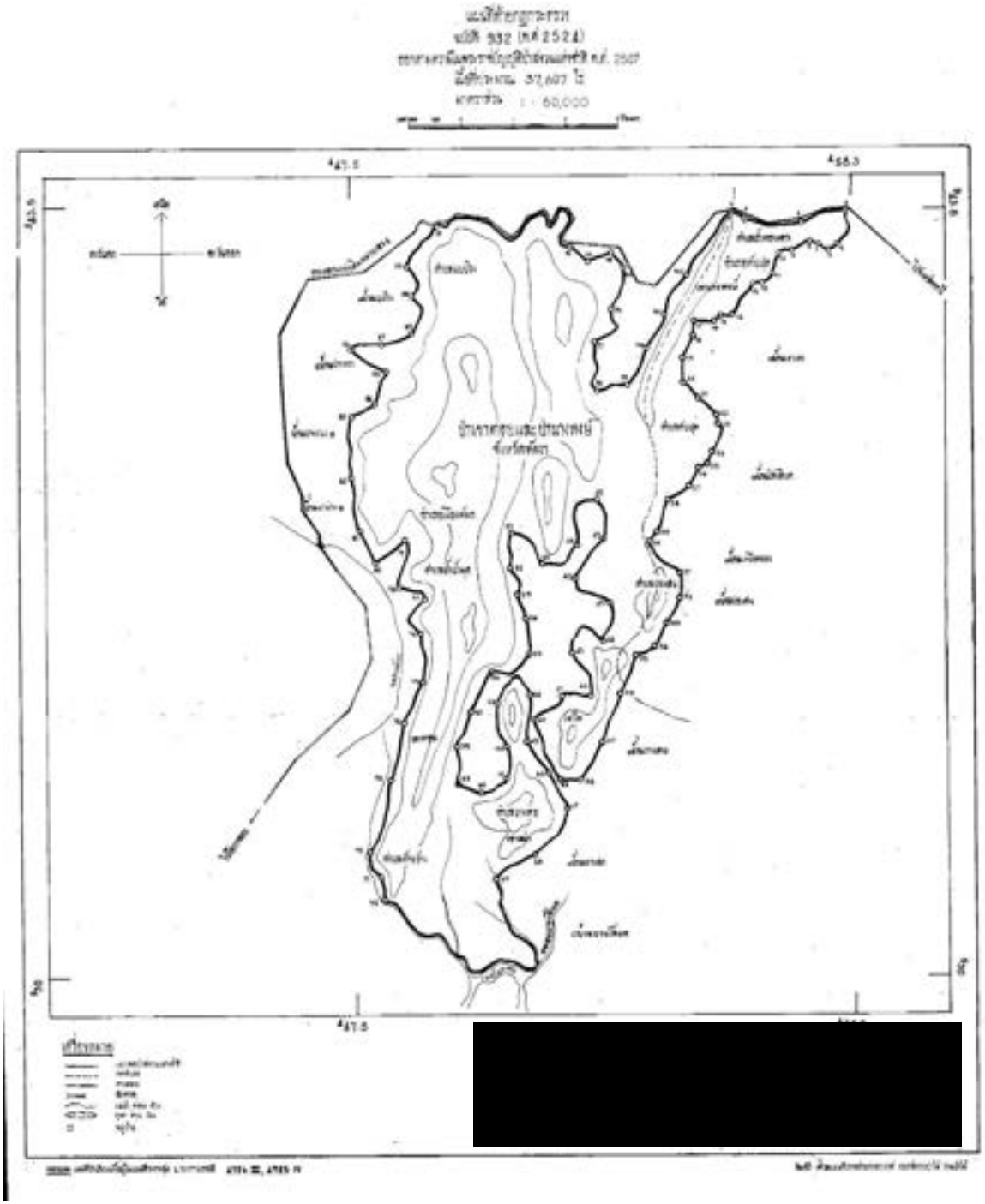
[redacted]

ฉบับพิเศษ หน้า ๔

เล่ม ๕๙ ตอนที่ ๘๓ ราชกิจจานุเบกษา ๑ มิถุนายน ๒๕๒๕

หมายเหตุ :- เหตุผลในการประกาศใช้กฎกระทรวงฉบับนี้ คือ เนื่องจากป่าเขาทอะ และป่านางหงษ์ ในท้องที่ตำบลนบปริง ตำบลลำน้ำผุด ตำบลบางเตย ตำบลท้ายช้าง อำเภอเมืองพังงา และตำบลลำทองหลาง ตำบลทับปุด ตำบลบ่อแสน อำเภอทับปุด จังหวัดพังงา เนื้อที่ประมาณ ๓๗,๖๐๗ ไร่ มีไม้ยาง ไม้ตะเคียน ไม้กะบาก ไม้เหียง ไม้แสม ไม้ตะบูน ไม้โกงกาง ไม้ถั่ว และไม้ชนิดอื่นๆ จำนวนมาก และมีของป่ากับทรัพยากรธรรมชาติอื่นด้วย สมควรกำหนดให้เป็นป่าสงวนแห่งชาติ เพื่อรักษาสภาพป่า ไม้ ของป่า และทรัพยากรธรรมชาติอื่นไว้ จึงจำเป็นต้องออกกฎกระทรวงนี้

16. กฎกระทรวง ฉบับที่ 682 (พ.ศ.2517) ออกตามความในพระราชบัญญัติป่าสงวนแห่งชาติ พ.ศ.2507 (ป่าสงวนแห่งชาติป่าเลนโครงการทับปุด)

๓๑๘

เล่ม ๙๑ ตอนที่ ๑๒๕ ราชกิจจานุเบกษา ๒๓ กรกฎาคม ๒๕๑๗



กฎกระทรวง
ฉบับที่ ๖๘๖ (พ.ศ. ๒๕๑๗)
ออกตามความในพระราชบัญญัติป่าสงวนแห่งชาติ
พ.ศ. ๒๕๐๗

อาศัยอำนาจตามความในมาตรา ๕ และมาตรา ๖ แห่งพระราชบัญญัติป่าสงวนแห่งชาติ พ.ศ. ๒๕๐๗ รัฐมนตรีว่าการกระทรวงเกษตรและสหกรณ์ออกกฎกระทรวงไว้ ดังต่อไปนี้

ให้ป่าเลนโครงการทับปุด ในท้องที่ตำบลมะรุ่ยและตำบลบ่อแสน อำเภอทับปุด จังหวัดพังงา ภายในแนวเขตตามแผนที่ท้ายกฎกระทรวงนี้ เป็นป่าสงวนแห่งชาติ

ให้ไว้ ณ วันที่ ๒๑ มิถุนายน พ.ศ. ๒๕๑๗

[redacted]

รัฐมนตรีช่วยว่าการฯ รักษาราชการแทน
รัฐมนตรีว่าการกระทรวงเกษตรและสหกรณ์

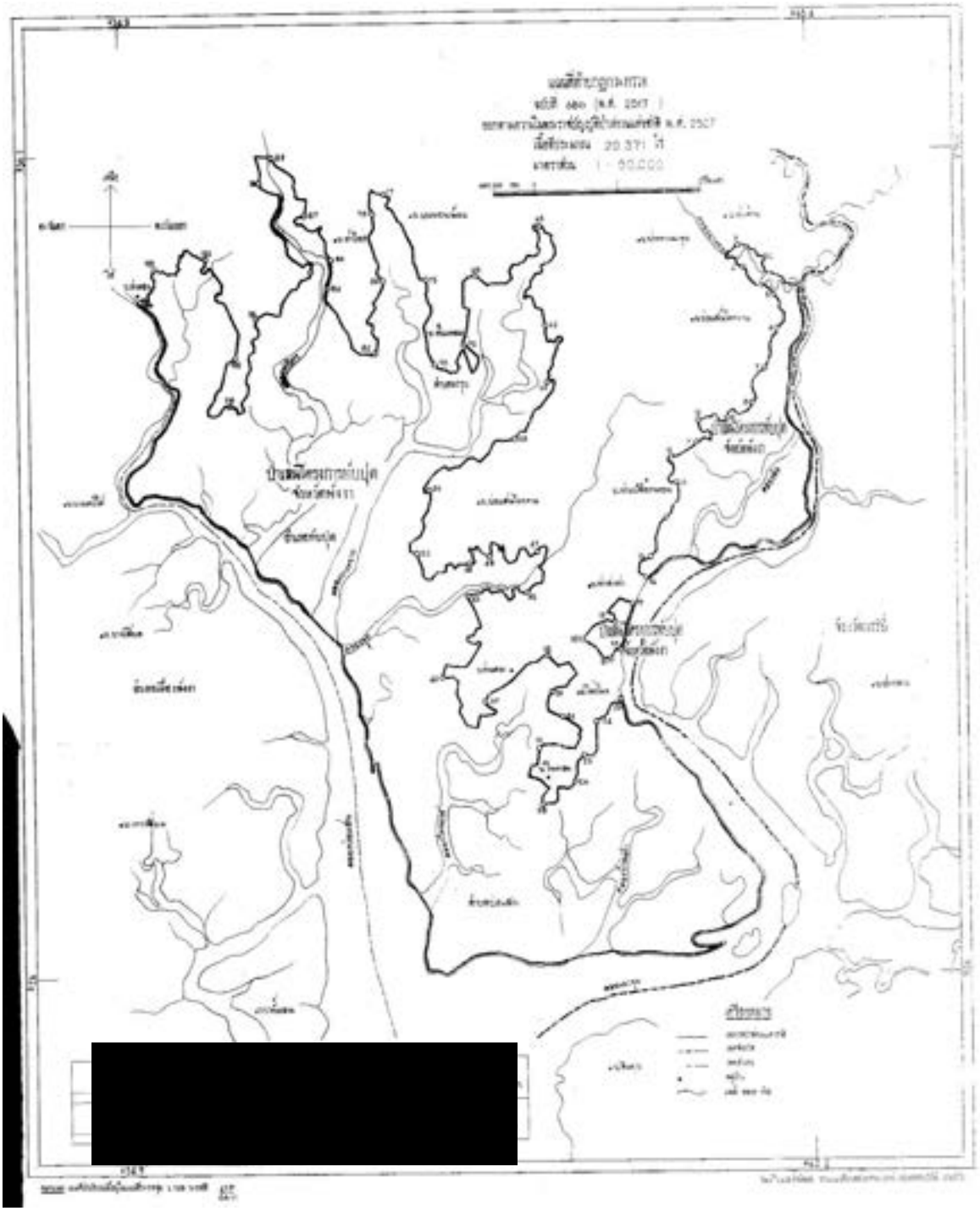
[redacted]

เล่ม ๕๑ ตอนที่ ๑๒๕ ราชกิจจานุเบกษา ๒๓ กรกฎาคม ๒๕๑๗

หมายเหตุ:- เหตุผลในการประกาศใช้กฎกระทรวงฉบับนี้ คือ เนื่องจากป่าในเขตโครงการทับปุด ในท้องที่ตำบลมะรุ่ยและตำบลบ่อแสน อำเภอทับปุด จังหวัดพังงา มีไม้โกงกาง ไม้โปรง ไม้ถั่ว ไม้ตะบูน และไม้ชนิดอื่นที่มีค่าจำนวนมาก และมีของป่ากับทรัพยากรธรรมชาติอื่นด้วย สมควรกำหนดให้เป็นป่าสงวนแห่งชาติ เพื่อรักษาสภาพป่า ไม้ ของป่า และทรัพยากรธรรมชาติอื่นไว้ จึงจำเป็นต้องออกกฎกระทรวงฉบับนี้

17. กฎกระทรวง ฉบับที่ 386 (พ.ศ.2511) ออกตามความในพระราชบัญญัติป่าสงวนแห่งชาติ พ.ศ.2507 (ป่าสงวนแห่งชาติป่าคลองทองหลาง)

ฉบับพิเศษ หน้า ๗
เล่ม ๘๕ ตอนที่ ๑๑๔ ราชกิจจานุเบกษา ๑ ธันวาคม ๒๕๑๑

กฎกระทรวง
ฉบับที่ ๓๘๖ (พ.ศ. ๒๕๑๑)
ออกตามความในพระราชบัญญัติป่าสงวนแห่งชาติ
พ.ศ. ๒๕๐๗

อาศัยอำนาจตามความในมาตรา ๕ และมาตรา ๖ แห่งพระราชบัญญัติป่าสงวนแห่งชาติ พ.ศ. ๒๕๐๗ รัฐมนตรีว่าการกระทรวงเกษตรออกกฎกระทรวงไว้ ดังต่อไปนี้

กำหนดให้ป่าคลองทองหลาง ในท้องที่ตำบลหล่อยูง อำเภอตะกั่วทุ่ง จังหวัดพังงา ภายในแนวเขตตามแผนที่ท้ายกฎกระทรวงนี้ เป็นป่าสงวนแห่งชาติ

ให้ไว้ ณ วันที่ ๔ พฤศจิกายน พ.ศ. ๒๕๑๑

[redacted]
รัฐมนตรีว่าการกระทรวงเกษตร


แผนที่ท้ายกฎกระทรวง
ฉบับที่ 386 (พ.ศ.2511)
ออกตามความในพระราชบัญญัติป่าสงวนแห่งชาติ พ.ศ. 2507
เนื้อที่ประมาณ 3203 ไร่
มาตราส่วน 1: 50,000
เมตร 1000 500 0 1 2 3 4 กิโลเมตร
ป่าคลองทองหลาง จังหวัดพังงา
ป่าคลองทองหลาง จังหวัดพังงา
ทะเล
สัญลักษณ์
แนวเขตป่าสงวนแห่งชาติ
ทางเดิน
หมู่บ้าน
ภูเขา
ลำคลอง, ห้วย
น้ำ

ฉบับพิเศษ หน้า ๘

เล่ม ๘๕ ตอนที่ ๑๑๔ ราชกิจจานุเบกษา ๑ ธันวาคม ๒๕๑๑

หมายเหตุ :— เหตุผลในการประกาศใช้กฎกระทรวงฉบับนี้ คือ เนื่องจากป่าแห่งนี้มีไม้โกงกาง ไม้ฉัว ไม้แสม และไม้ชนิดอื่นซึ่งมีค่าจำนวนมาก และมีของป่ากับทรัพยากรธรรมชาติอื่นด้วย สมควรกำหนดให้เป็นป่าสงวนแห่งชาติ เพื่อรักษาสภาพป่า ไม้ ของป่า และทรัพยากรธรรมชาติอื่นไว้

18. กฎกระทรวง ฉบับที่ 375 (พ.ศ.2511) ออกตามความในพระราชบัญญัติป่าสงวนแห่งชาติ พ.ศ.2507 (ป่าสงวนแห่งชาติป่าคลองหยง)

ฉบับพิเศษ หน้า ๑
เล่ม ๘๕ ตอนที่ ๑๑๓ ราชกิจจานุเบกษา ๒๘ พฤศจิกายน ๒๕๑๑

กฎกระทรวง
ฉบับที่ ๓๗๕ (พ.ศ. ๒๕๑๑)
ออกตามความในพระราชบัญญัติป่าสงวนแห่งชาติ
พ.ศ. ๒๕๐๗

อาศัยอำนาจตามความในมาตรา ๕ และมาตรา ๖ แห่งพระราชบัญญัติป่าสงวนแห่งชาติ พ.ศ. ๒๕๐๗ รัฐมนตรีว่าการกระทรวงเกษตรออกกฎกระทรวงไว้ ดังต่อไปนี้

กำหนดให้ป่าคลองหยง ในท้องที่ตำบลโคกกลอย และตำบลหล่อยูง อำเภอตะกั่วทุ่ง จังหวัดพังงา ภายในแนวเขตตามแผนที่ท้ายกฎกระทรวงนี้ เป็นป่าสงวนแห่งชาติ

ให้ไว้ ณ วันที่ ๔ พฤศจิกายน พ.ศ. ๒๕๑๑
พระประกาศสหกรณ์
รัฐมนตรีว่าการกระทรวงเกษตร

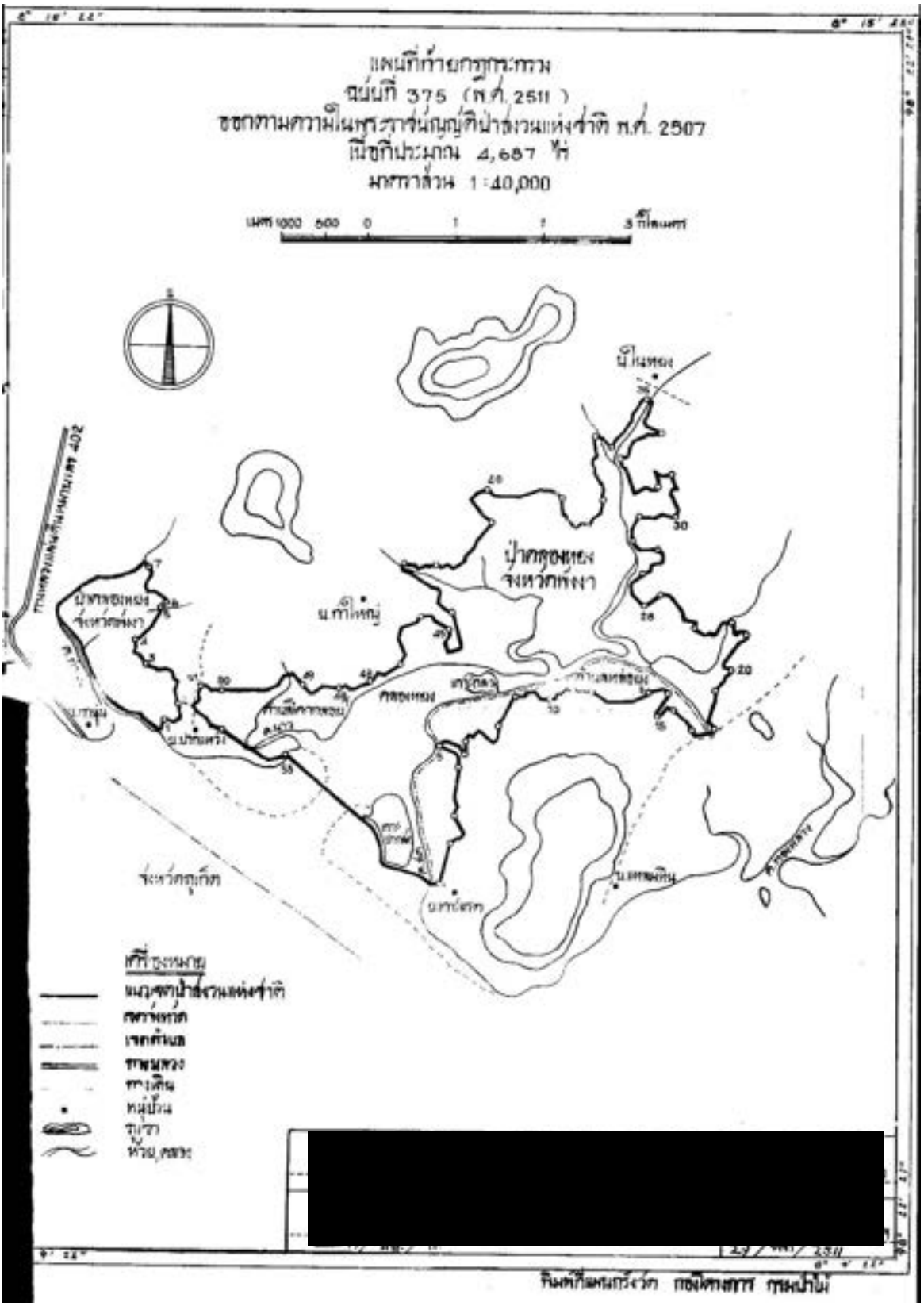

แผนที่ท้ายกฎกระทรวง
ฉบับที่ 375 (พ.ศ. 2511)
ออกตามความในพระราชบัญญัติป่าสงวนแห่งชาติ พ.ศ. 2507
เนื้อที่ประมาณ 4,687 ไร่
มาตราส่วน 1:40,000
ป่าคลองหยง จังหวัดพังงา
คลองหยง

ฉบับพิเศษ หน้า ๒
เล่ม ๙๕ ตอนที่ ๑๑๓ ราชกิจจานุเบกษา ๒๘ พฤศจิกายน ๒๕๐๑

หมายเหตุ : – เหตุผลในการประกาศใช้กฎกระทรวงฉบับนี้ คือ เนื่องจากป่าแห่งนี้มีไม้โกงกาง ไม้ตะบูน ไม้แสม ไม้ถั่ว และไม้ชนิดอื่นซึ่งมีค่าจำนวนมาก และมีของป่ากับทรัพยากรธรรมชาติอื่นด้วย สมควรกำหนดให้เป็นป่าสงวนแห่งชาติ เพื่อรักษาสภาพป่า ไม้ ของป่า และทรัพยากรธรรมชาติอื่นไว้

19. กฎกระทรวง ฉบับที่ 95 (พ.ศ.2508) ออกตามความในพระราชบัญญัติป่าสงวนแห่งชาติ พ.ศ.2507 (ป่าสงวนแห่งชาติป่าเลนคลองปะเหลียนและป่าคลองท่าบ้า)

ฉบับพิเศษ หน้า ๑๑๖
เล่ม ๘๒ ตอนที่ ๑๑๔ ราชกิจจานุเบกษา ๓๑ ธันวาคม ๒๕๐๘

กฎกระทรวง
ฉบับที่ ๕๕ (พ.ศ. ๒๕๐๘)
ออกตามความในพระราชบัญญัติป่าสงวนแห่งชาติ
พ.ศ. ๒๕๐๗

อาศัยอำนาจตามความในมาตรา ๕ และมาตรา ๖ แห่งพระราชบัญญัติป่าสงวนแห่งชาติ พ.ศ. ๒๕๐๗ รัฐมนตรีว่าการกระทรวงเกษตรออกกฎกระทรวงไว้ ดังต่อไปนี้

กำหนดให้ป่าเลนคลองปะเหลียน และป่าคลองท่าบ้า ในท้องที่ตำบลวังวน อำเภอกันตัง ตำบลทุ่งกระบือ และตำบลทุ่งค่าย อำเภอย่านตาขาว จังหวัดตรัง ภายในแนวเขตตามแผนที่ท้ายกฎกระทรวงนี้ เป็นป่าสงวนแห่งชาติ

ให้ไว้ ณ วันที่ ๑๗ ธันวาคม พ.ศ. ๒๕๐๘

[redacted]

รัฐมนตรีช่วยว่าการกระทรวงเกษตร รักษาราชการแทน
รัฐมนตรีว่าการกระทรวงเกษตร


แผนที่ท้ายกฎกระทรวง
ฉบับที่ ๔๕ (พ.ศ. ๒๕๐๔)
ออกตามความในพระราชบัญญัติป่าสงวนแห่งชาติ พ.ศ. ๒๕๐๗
เนื้อที่ประมาณ ๒๕,๑๐๐ ไร่
มาตราส่วน ๑:๔๐,๐๐๐
เครื่องหมาย
แนวเขตป่าสงวนแห่งชาติ
แนวเขตที่ดินของเอกชนที่กันออกไว้จากป่าสงวนแห่งชาติ
ทางรถไฟ
ถนน
คลอง
หมู่บ้าน

ฉบับพิเศษ หน้า ๑๑๗

เล่ม ๘๒ ตอนที่ ๑๑๔ ราชกิจจานุเบกษา ๓๑ ธันวาคม ๒๕๐๘

หมายเหตุ :- เหตุผลในการประกาศใช้กฎกระทรวงฉบับนี้ คือ เนื่องจากป่าแห่งนี้มีไม้พังกา ไม้ตะบูน ไม้หลุมพอทะเล ไม้แสม และไม้ชนิดอื่นซึ่งมีค่าจำนวนมาก และมีของป่ากับทรัพยากรธรรมชาติอื่นด้วย สมควรกำหนดให้เป็นป่าสงวนแห่งชาติ เพื่อรักษาสภาพป่า ไม้ ของป่า และทรัพยากรธรรมชาติไว้

20. กฎกระทรวง ฉบับที่ 106 (พ.ศ.2508) ออกตามความในพระราชบัญญัติป่าสงวนแห่งชาติ พ.ศ.2507 (ป่าสงวนแห่งชาติป่าเลนคลองปรน ป่าเลนคลองควนยาง และป่าเลนคลองหินคอกควาย)

ฉบับพิเศษ หน้า ๗
เล่ม ๘๔ ตอนที่ ๙๙ ราชกิจจานุเบกษา ๖ ตุลาคม ๒๕๑๐

กฎกระทรวง
ฉบับที่ ๒๓๐ (พ.ศ. ๒๕๑๐)
ออกตามความในพระราชบัญญัติป่าสงวนแห่งชาติ
พ.ศ. ๒๕๐๗

อาศัยอำนาจตามความในมาตรา ๕ และมาตรา ๖ แห่งพระราชบัญญัติป่าสงวนแห่งชาติ พ.ศ. ๒๕๐๗ รัฐมนตรีว่าการกระทรวงเกษตรออกกฎกระทรวงไว้ ดังต่อไปนี้

กำหนดให้ป่าเลนคลองปรน ป่าเลนคลองควนยาง และป่าเลนคลองหินคอกควาย ในท้องที่ตำบลบ้านนา และตำบลหาดสำราญ อำเภอปะเหลียน จังหวัดตรัง ภายในแนวเขตตามแผนที่ท้ายกฎกระทรวงนี้ เป็นป่าสงวนแห่งชาติ

ให้ไว้ ณ วันที่ ๑๙ กันยายน พ.ศ. ๒๕๑๐
พระประภาศสหกรณ์
รัฐมนตรีว่าการกระทรวงเกษตร


แผนที่ท้ายกฎกระทรวง
ฉบับที่ 230 (พ.ศ. 2510)
ออกตามความในพระราชบัญญัติป่าสงวนแห่งชาติ พ.ศ. 2507
เนื้อที่ประมาณ 23,606 ไร่
มาตราส่วน 1:100,000
อ.ปะทิว
ต.ปากน้ำปะทิว
ต.ดอนยาง
ต.ทุ่งตะโก
ต.ทุ่งคา
ต.ทุ่งหลวง
ต.ชุมแสง
ต.ทุ่งตะโก
ต.ทุ่งคา
ต.ชุมแสง

ฉบับพิเศษ หน้า ๘

เล่ม ๙๙ ตอนที่ ๙๕ ราชกิจจานุเบกษา ๖ ตุลาคม ๒๕๒๐

หมายเหตุ: เหตุผลในการประกาศใช้กฎกระทรวงฉบับนี้ คือ เนื่องจาก
ป่าแห่งนี้มีไม้แสม ไม้ตะบูน ไม้โกงกาง และไม้ชนิดอื่น ซึ่งมีค่าทำนวน
มาก และมีสัตว์ป่าและทรัพยากรธรรมชาติอื่นด้วย สมควรกำหนดให้
เป็นป่าสงวนแห่งชาติ เพื่อรักษาสภาพป่า ไม้ ของป่า และทรัพยากร
ธรรมชาติอื่นไว้

21. กฎกระทรวง ฉบับที่ 106 (พ.ศ.2508) ออกตามความในพระราชบัญญัติป่าสงวนแห่งชาติ พ.ศ.2507 (ป่าสงวนแห่งชาติป่าคลองหยงสตาร์ ป่าคลองหลักขันธ์ และป่าคลองลิพัง)

ฉบับพิเศษ หน้า ๑๓๘
เล่ม ๘๒ ตอนที่ ๑๑๔ ราชกิจจานุเบกษา ๓๑ ธันวาคม ๒๕๐๘



กฎกระทรวง
ฉบับที่ ๑๐๖ (พ.ศ. ๒๕๐๘)
ออกตามความในพระราชบัญญัติป่าสงวนแห่งชาติ
พ.ศ. ๒๕๐๗

อาศัยอำนาจตามความในมาตรา ๕ และมาตรา ๖ แห่งพระราชบัญญัติป่าสงวนแห่งชาติ พ.ศ. ๒๕๐๗ รัฐมนตรีว่าการกระทรวงเกษตรออกกฎกระทรวงไว้ ดังต่อไปนี้

กำหนดให้ป่าคลองหยงสตาร์ ป่าคลองหลักขันธ์ และป่าคลองลิพัง ในท้องที่ตำบลท่าข้าม ตำบลทุ่งขาว และตำบลลิพัง อำเภอปะเหลียน จังหวัดตรัง ภายในแนวเขตตามแผนที่ท้ายกฎกระทรวงนี้ เป็นป่าสงวนแห่งชาติ

ให้ไว้ ณ วันที่ ๑๗ ธันวาคม พ.ศ. ๒๕๐๘

[redacted]

รัฐมนตรีช่วยว่าการกระทรวงเกษตร รักษาราชการแทน
รัฐมนตรีว่าการกระทรวงเกษตร



แผนที่ท้ายกฎกระทรวง
ฉบับที่ ๑๐๖ (พ.ศ. ๒๕๐๘)
ออกตามความในพระราชบัญญัติป่าสงวนแห่งชาติ พ.ศ. ๒๕๐๗
เนื้อที่ประมาณ ๔๕,๐๐๐ ไร่
มาตราส่วน ๑:๑๐๐,๐๐๐
ไปอำเภอย่านตาขาว
ป่าคลองหยงสตาร์ ป่าคลองหลักจันธ์ และป่าคลองลิพัง
จังหวัดตรัง
อำเภอปะเหลียน
ตำบลทุ่งยาว
ตำบลท่าข้าม
ตำบลลิพัง
จังหวัดสตูล
เครื่องหมาย
แนวเขตป่าสงวนแห่งชาติ
แนวเขตที่ดินของเอกชนที่ถ้านออกไว้จากป่าสงวนแห่งชาติ
เขตจังหวัด
เขตตำบล
ถนน
คลอง
หมู่บ้าน
ทางเดิน

[redacted]

ฉบับพิเศษ หน้า ๑๓๕
เล่ม ๙๒ ตอนที่ ๑๑๔ ราชกิจจานุเบกษา ๓๑ ธันวาคม ๒๕๐๘

หมายเหตุ :- เหตุผลในการประกาศใช้กฎกระทรวงฉบับนี้ คือ เนื่องจากป่าแห่งนี้มีไม้พังกาใบใหญ่ ไม้พังกาใบเล็ก ไม้ตะบูน และไม้ชนิดอื่น ซึ่งมีค่าจำนวนมาก และมีของป่ากับทรัพยากรธรรมชาติอื่นด้วย สมควรกำหนดให้เป็นป่าสงวนแห่งชาติ เพื่อรักษาสภาพป่า ไม้ ของป่า และทรัพยากรธรรมชาติไว้

22. กฎกระทรวง ฉบับที่ 261 (พ.ศ.2510) ออกตามความในพระราชบัญญัติป่าสงวนแห่งชาติ พ.ศ.2507 (ป่าสงวนแห่งชาติป่าเลนจังหวัดสตูล ตอนที่ 1)

๑๐๖๕

เล่ม ๘๔ ตอนที่ ๑๒๕ ราชกิจจานุเบกษา ๒๖ ธันวาคม ๒๕๑๐



กฎกระทรวง

ฉบับที่ ๒๖๑ (พ.ศ. ๒๕๑๐)

ออกตามความในพระราชบัญญัติป่าสงวนแห่งชาติ

พ.ศ. ๒๕๐๗

อาศัยอำนาจตามความในมาตรา ๕ และมาตรา ๖ แห่งพระราชบัญญัติป่าสงวนแห่งชาติ พ.ศ. ๒๕๐๗ รัฐมนตรีว่าการกระทรวงเกษตรออกกฎกระทรวงไว้ ดังต่อไปนี้

กำหนดให้ป่าเลนจังหวัดสตูล ตอนที่ ๑ ในท้องที่ตำบลทุ่งหว้า ตำบลขอนคลาน กิ่งอำเภอทุ่งหว้า อำเภอละงู และตำบลแหลมสน ตำบลกำแพง ตำบลปากน้ำ อำเภอละงู จังหวัดสตูล ภายในแนวเขตตามแผนที่ท้ายกฎกระทรวงนี้ เป็นป่าสงวนแห่งชาติ

ให้ไว้ ณ วันที่ ๑๕ ธันวาคม พ.ศ. ๒๕๑๐

[redacted]

รัฐมนตรีว่าการกระทรวงเกษตร



แผนที่ท้ายกฎกระทรวง
ฉบับที่ 261 (พ.ศ. 2510)
ออกตามความในกระราชบัญญัติป่าสงวนแห่งชาติ พ.ศ. 2507
เนื้อที่ประมาณ 89,281 ไร่
มาตราส่วน 1:160,000
เมตร 4000 2000 0 4 8 กิโลเมตร
จังหวัดตรัง
มหาสมุทรอินเดีย
ตำบลทุ่งหว้า
ตำบลจอนคลาน
ตำบลแหลมสน
ตำบลกำแพง
ตำบลปากน้ำ
อำเภอละงู
อ่าวปากบารา
เครื่องหมาย
เขตจังหวัด
เขตอำเภอ
ทางหลวง
หมู่บ้าน
ภูเขา
แม่น้ำ, ลำคลอง

[redacted]

หมายเหตุ :- เหตุผลในการประกาศใช้กฎกระทรวงฉบับนี้ คือ เนื่องจากป่าแห่งนี้มีไม้โกงกาง ไม้แสม ไม้ตะบูน และไม้ชนิดอื่น ซึ่งมีค่าจำนวนมาก และมีของป่ากับทรัพยากรธรรมชาติอื่นด้วย สมควรกำหนดให้เป็นป่าสงวนแห่งชาติ เพื่อรักษาสภาพป่า ไม้ ของป่า และทรัพยากรธรรมชาติอื่นไว้

23. กฎกระทรวง ฉบับที่ 1027 (พ.ศ.2526) ออกตามความในพระราชบัญญัติป่าสงวนแห่งชาติ พ.ศ.2507 (ป่าสงวนแห่งชาติป่าคลองพน และป่าบากัน)

ฉบับพิเศษ หน้า ๒๑
เล่ม ๑๐๐ ตอนที่ ๒๐๖ ราชกิจจานุเบกษา ๓๑ ธันวาคม ๒๕๒๖



กฎกระทรวง

ฉบับที่ ๑,๐๒๗ (พ.ศ. ๒๕๒๖)
ออกตามความในพระราชบัญญัติป่าสงวนแห่งชาติ
พ.ศ. ๒๕๐๗

อาศัยอำนาจตามความในมาตรา ๕ และมาตรา ๖ แห่งพระราชบัญญัติป่าสงวนแห่งชาติ พ.ศ. ๒๕๐๗ รัฐมนตรีว่าการกระทรวงเกษตรและสหกรณ์ออกกฎกระทรวงไว้ ดังต่อไปนี้

ให้ป่าคลองพนและป่าบากัน ในท้องที่ตำบลห้วยน้ำขาว และตำบลคลองพน อำเภอคลองท่อม จังหวัดกระบี่ ภายในแนวเขตตามแผนที่ท้ายกฎกระทรวงนี้ เป็นป่าสงวนแห่งชาติ

ให้ไว้ ณ วันที่ ๒๗ ธันวาคม พ.ศ. ๒๕๒๖

[redacted]

รัฐมนตรีว่าการกระทรวงเกษตรและสหกรณ์

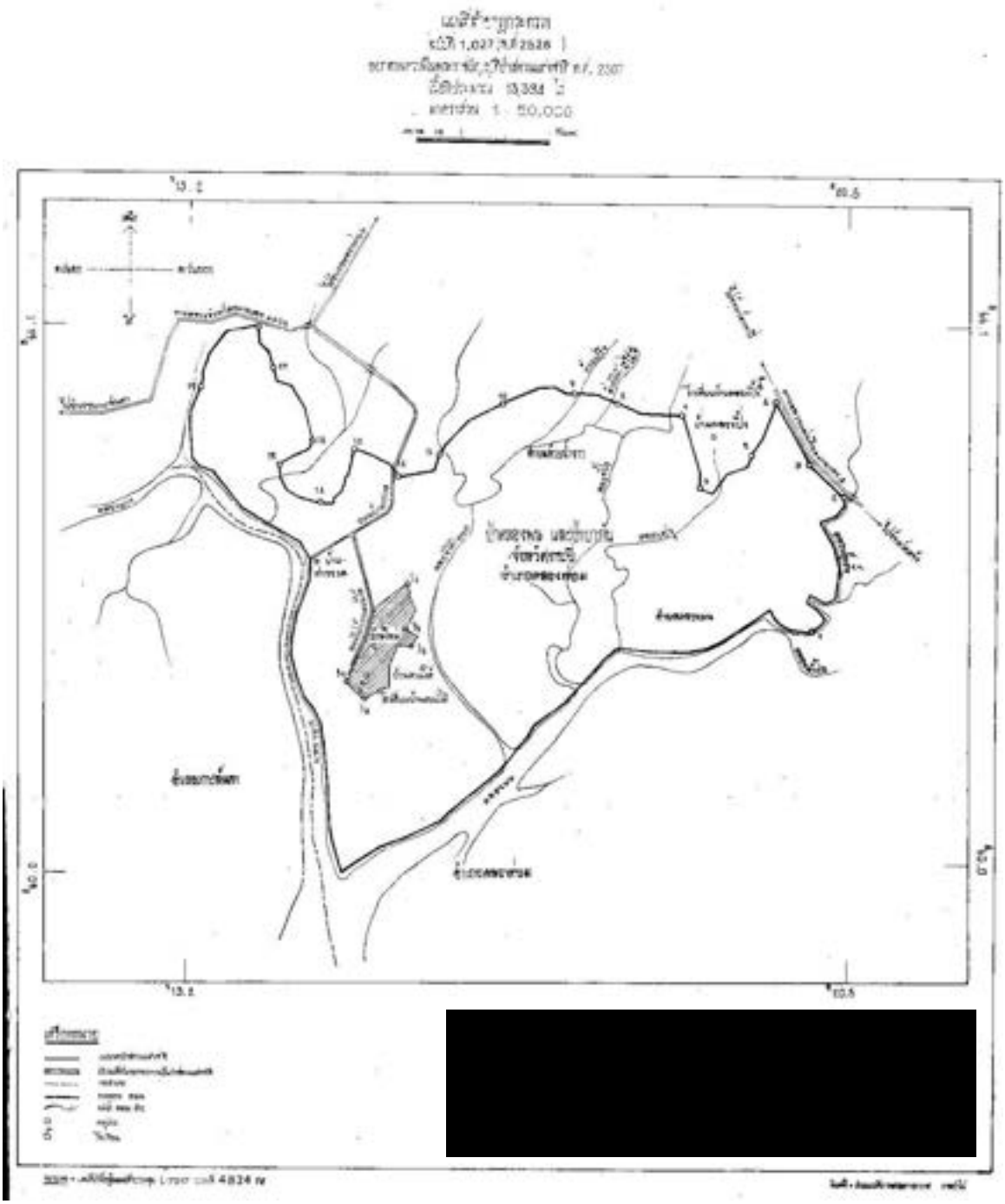
[redacted]

ฉบับพิเศษ หน้า ๒๒
เล่ม ๑๐๐ ตอนที่ ๒๐๖ ราชกิจจานุเบกษา ๓๑ ธันวาคม ๒๕๒๖

หมายเหตุ :- เหตุผลในการประกาศใช้กฎกระทรวงฉบับนี้ คือ เนื่องจากป่าคลองพนและป่าบากัน ในท้องที่ตำบลห้วยน้ำขาว และตำบลคลองพน อำเภอคลองท่อม จังหวัดกระบี่ เนื้อที่ประมาณ ๑๓,๒๕๔ ไร่ มีไม้โกงกาง ไม้ลำพู ไม้ลำแพน ไม้ตะบูน ไม้ปี่ ไม้ถั่วต่าง ๆ ไม้พะยอม ไม้ยาง ไม้ตำเสา ไม้กระบาก ไม้เสียดช่อ และไม้ชนิดอื่นที่มีค่าจำนวนมาก และมีของป่ากับทรัพยากรธรรมชาติอื่นด้วย สมควรกำหนดให้เป็นป่าสงวนแห่งชาติ เพื่อรักษาสภาพป่า ไม้ ของป่า และทรัพยากรธรรมชาติอื่นไว้ จึงจำเป็นต้องออกกฎกระทรวงนี้

24. กฎกระทรวง ฉบับที่ 1021 (พ.ศ.2526) ออกตามความในพระราชบัญญัติป่าสงวนแห่งชาติ พ.ศ.2507 (ป่าสงวนแห่งชาติป่าคลองพน และกลาเสน้อย)

๑๐๖

เล่ม ๑๐๐ ตอนที่ ๑๕๐ ราชกิจจานุเบกษา ๖ ธันวาคม ๒๕๒๖

กฎกระทรวง

ฉบับที่ ๑,๐๒๑ (พ.ศ. ๒๕๒๖)

ออกตามความในพระราชบัญญัติป่าสงวนแห่งชาติ

พ.ศ. ๒๕๐๗

อาศัยอำนาจตามความในมาตรา ๕ และมาตรา ๖ แห่งพระราชบัญญัติป่าสงวนแห่งชาติ พ.ศ. ๒๕๐๗ รัฐมนตรีว่าการกระทรวงเกษตรและสหกรณ์ออกกฎกระทรวงไว้ ดังต่อไปนี้

ให้ป่าเขนคลองพน และป่ากลาเสน้อย ในท้องที่ตำบลคลองพน และตำบลทรายขาว อำเภอคลองท่อม จังหวัดกระบี่ ภายในแนวเขตตามแผนที่ท้ายกฎกระทรวงนี้ เป็นป่าสงวนแห่งชาติ

ให้ไว้ ณ วันที่ ๒ พฤศจิกายน พ.ศ. ๒๕๒๖

[redacted]

รัฐมนตรีว่าการกระทรวงเกษตรและสหกรณ์

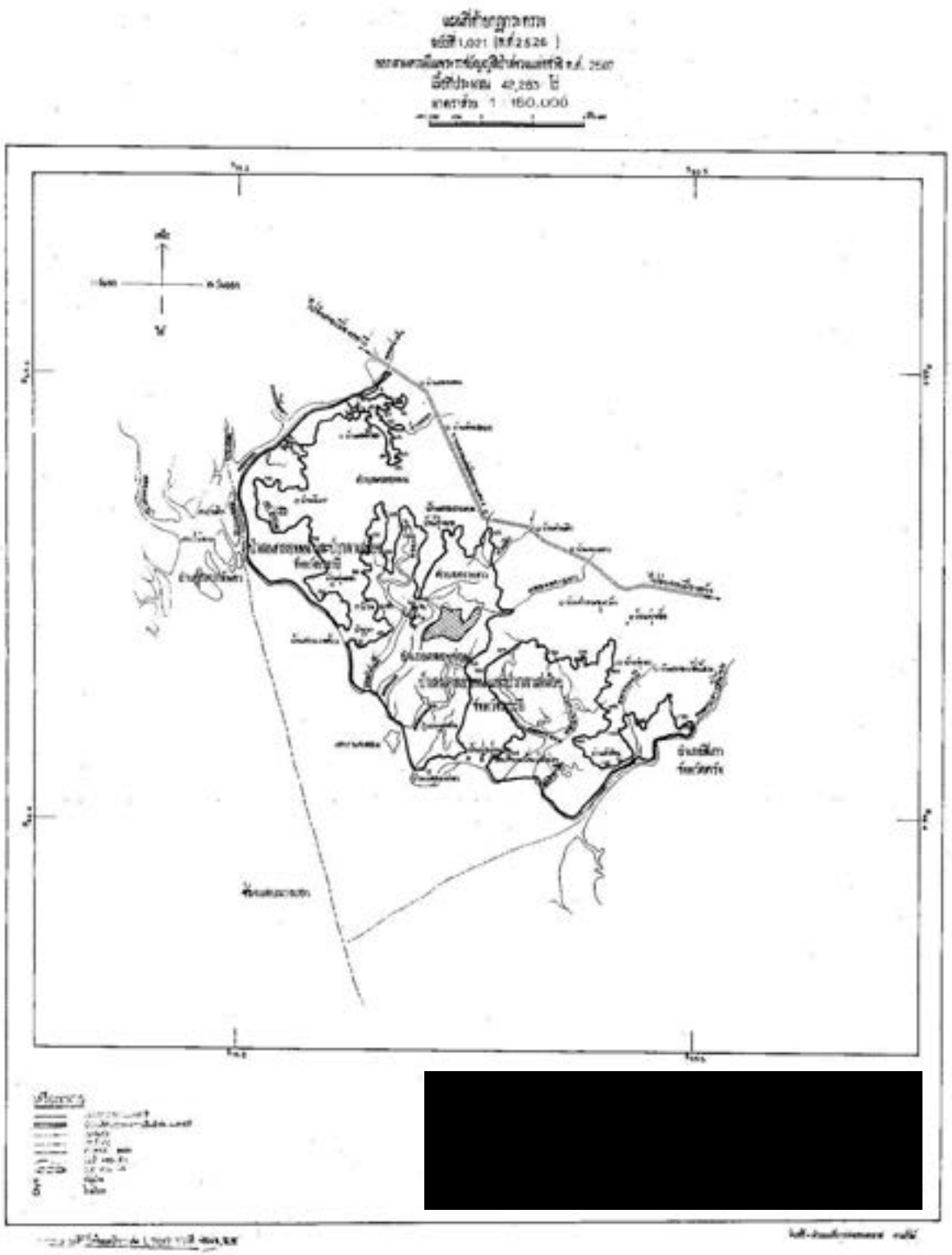
[redacted]

หมายเหตุ:- เหตุผลในการประกาศใช้กฎกระทรวงฉบับนี้ คือ เนื่องจาก
บริเวณคลองพน และบริเวณใกล้เคียงในท้องที่ตำบลคลองพน และตำบลทรายขาว
อำเภอคลองท่อม จังหวัดกระบี่ เนื้อที่ประมาณ ๔๒,๒๔๓ ไร่ มีไม้โกงกาง
ไม้ตำเสาทะเล ไม้ปี่ และไม้ชนิดอื่นที่มีจำนวนมาก และมีของป่าทั้ง
ทรัพยากรธรรมชาติอื่นด้วย สมควรกำหนดให้เป็นป่าสงวนแห่งชาติ เพื่อรักษา
สภาพป่า ไม้ ของป่า และทรัพยากรธรรมชาติอื่นไว้ จึงจำเป็นต้องออก
กฎกระทรวงนี้

25. พระราชบัญญัติป่าไม้ พ.ศ.2484 และที่แก้ไขเพิ่มเติม

สำนักงานคณะกรรมการกฤษฎีกา

พระราชบัญญัติ
ป่าไม้
พุทธศักราช ๒๔๘๔

ในพระปรมาภิไธยสมเด็จพระเจ้าอยู่หัวอานันทมหิดล
คณะผู้สำเร็จราชการแทนพระองค์
(ตามประกาศประธานสภาผู้แทนราษฎร
ลงวันที่ ๔ สิงหาคม พุทธศักราช ๒๔๘๐)

[redacted]

ตราไว้ ณ วันที่ ๑๔ ตุลาคม พุทธศักราช ๒๔๘๔
เป็นปีที่ ๘ ในรัชกาลปัจจุบัน

โดยที่สภาผู้แทนราษฎรลงมติว่า สมควรปรับปรุงกฎหมายว่าด้วยการป่าไม้ ให้เหมาะสมแก่กาลสมัยยิ่งขึ้น

จึงมีพระบรมราชโองการให้ตราพระราชบัญญัติขึ้นไว้โดยคำแนะนำและยินยอมของสภาผู้แทนราษฎรดังต่อไปนี้

มาตรา ๑ พระราชบัญญัตินี้ให้เรียกว่า "พระราชบัญญัติป่าไม้ พุทธศักราช ๒๔๘๔"

มาตรา ๒* ให้ใช้พระราชบัญญัตินี้ตั้งแต่วันที่ ๑ มกราคม พุทธศักราช ๒๔๘๕ เป็นต้นไป

มาตรา ๓ ให้ยกเลิก
(๑) ประกาศพระบรมราชโองการว่าด้วยภาษีไม้ขอนสักและไม้กระยาเลย ลงวันอาทิตย์ เดือนสี่ แรมแปดค่ำ ปีจอ ฉศก จุลศักราช ๑๒๗๖
(๒) ประกาศพระบรมราชโองการเรื่องซื้อขายไม้ขอนสัก ลงวันพุธ เดือนเก้า ขึ้นค่ำหนึ่ง ปีวอก ฉศก จุลศักราช ๑๒๔๖
(๓) ประกาศพระบรมราชโองการเรื่องไม้ขอนสัก ลงวันอาทิตย์ เดือนเจ็ด ขึ้นค่ำหนึ่ง ปีกุน นพศก จุลศักราช ๑๒๔๙
(๔) ประกาศพระบรมราชโองการเพิ่มเติมเรื่องไม้ขอนสัก ลงวันจันทร์ เดือนสิบเอ็ด แรมค่ำหนึ่ง ปีกุน นพศก จุลศักราช ๑๒๔๙
(๕) พระราชบัญญัติไม้ซุงและไม้ท่อนที่ตวงตราลบเลือน ร.ศ. ๑๓๕
(๖) พระราชบัญญัติประกาศการรักษาป่าไม้ ร.ศ. ๑๓๖

---

* ราชกิจจานุเบกษา เล่ม ๕๘/-/หน้า ๑๔๑๗/๑๕ ตุลาคม ๒๔๘๔

(๗) พระราชบัญญัติรักษาต้นไม้สัก ร.ศ. ๑๑๖

(๘) พระราชบัญญัติป้องกันการลักลอบตีตราไม้ ร.ศ. ๑๑๗

(๙) พระราชบัญญัติป้องกันการลักลอบชักลากไม้สักที่ยังมิได้เสียค่าตอ และภาษี ร.ศ. ๑๑๘

(๑๐) กฎกระทรวงมหาดไทยว่าด้วยไม้ไหลลอย ร.ศ. ๑๑๙

(๑๑) กฎข้อบังคับอนุญาตไม้สักใช้ในการปลูกสร้างที่ทำราชการและการสาธารณประโยชน์ ร.ศ. ๑๑๙

(๑๒) พระราชบัญญัติรักษาป่า พุทธศักราช ๒๔๕๖

(๑๓) กฎข้อบังคับวางระเบียบวิธีจัดการรักษาป่า พุทธศักราช ๒๔๕๖

(๑๔) กฎข้อบังคับวางระเบียบการหาของป่า ว่าด้วยการเก็บรวงผึ้ง พุทธศักราช ๒๔๖๔

(๑๕) กฎข้อบังคับวางระเบียบการหาของป่า ว่าด้วยการเจาะเผาต้นตะเคียนทำขันในมณฑลปัตตานี พุทธศักราช ๒๔๖๕

(๑๖) กฎข้อบังคับวางระเบียบการหาของป่า ว่าด้วยการเจาะเผาทำน้ำมันยาง พุทธศักราช ๒๔๖๕

(๑๗) พระราชบัญญัติแก้ไขพระราชบัญญัติพิกัดภาษีภายใน พุทธศักราช ๒๔๗๐ เฉพาะมาตรา ๔ (ก) และ (ข)

(๑๘) พระราชบัญญัติรักษาป่า (ฉบับที่ ๒) พุทธศักราช ๒๔๗๙

(๑๙) พระราชบัญญัติควบคุมการทำยางสน พุทธศักราช ๒๔๘๐

(๒๐) บรรดาบทกฎหมาย กฎ และข้อบังคับอื่น ๆ ในส่วนที่มีบัญญัติไว้แล้วในพระราชบัญญัตินี้ หรือซึ่งแย้งกับบทแห่งพระราชบัญญัตินี้

มาตรา ๔ ในพระราชบัญญัตินี้

(๑) "ป่า" หมายความว่า ที่ดินที่ยังมิได้มีบุคคลได้มาตามกฎหมายที่ดิน

(๒)* "ไม้" หมายความว่า ไม้สักและไม้อื่นทุกชนิดที่เป็นต้น เป็นกอ เป็นเถา รวมตลอดถึงไม้ที่นำเข้ามาในราชอาณาจักร ไม้ไผ่ทุกชนิด ปาล์ม หวาย ตลอดจนราก ปุ่ม ตอ เศษ ปลาย และกิ่งของสิ่งนั้น ๆ ไม่ว่าจะถูกสัด หอน เลื่อย ผ่า ถาก ขุด หรือกระทำโดยประการอื่นใด

(๓)* "แปรรูป" หมายความว่า การกระทำอย่างใดอย่างหนึ่งแก่ไม้ดังนี้ คือ

ก. เลื่อย ผ่า ถาก ขุด หรือกระทำด้วยประการอื่นใดแก่ไม้ให้เปลี่ยนรูปหรือขนาดไปจากเดิม นอกจากการลอกเปลือกหรือตบแต่งอันจำเป็นแก่การชักลาก

ข. เผา อบ บด หรือกระทำด้วยประการอื่นใดแก่ไม้ให้เปลี่ยนแปรสภาพไปจากเดิม เพื่อถือเอาวัตถุธาตุหรือผลพลอยได้จากไม้นั้น

(๔)* "ไม้แปรรูป" หมายความว่า ไม้ที่ได้แปรรูปแล้ว และหมายความรวมถึงไม้ที่อยู่ในสภาพพร้อมที่จะเป็นสิ่งปลูกสร้าง หรืออยู่ในสภาพเป็นสิ่งปลูกสร้างอันไม่ชอบด้วยลักษณะสิ่งปลูก

---

* มาตรา ๔ (๒) แก้ไขเพิ่มเติมโดยพระราชบัญญัติป่าไม้ (ฉบับที่ ๕) พ.ศ. ๒๕๐๘

* มาตรา ๔ (๓) แก้ไขเพิ่มเติมโดยพระราชบัญญัติป่าไม้ (ฉบับที่ ๓) พ.ศ. ๒๔๙๔

* มาตรา ๔ (๔) แก้ไขเพิ่มเติมโดยคำสั่งหัวหน้าคณะรักษาความสงบแห่งชาติ ที่ ๓๗/๒๕๔๙ เรื่อง การแก้ไขเพิ่มเติมกฎหมายว่าด้วยป่าไม้

สร้างทั่ว ๆ ไป หรือที่ผิดปกติวิสัย หรืออยู่ในสภาพเป็นเครื่องใช้ที่ไม่ชอบด้วยลักษณะของเครื่องใช้ที่ใช้เป็นปกติในท้องที่นั้น หรือที่ผิดปกติวิสัย

ไม้ที่อยู่ในสภาพเป็นสิ่งปลูกสร้างหรืออยู่ในสภาพเป็นเครื่องใช้ ทั้งนี้ตลอดเวลาที่อยู่ในสภาพเช่นนั้น รวมทั้งไม้ที่เคยอยู่ในสภาพดังกล่าว และผู้ครอบครองพิสูจน์ได้ว่าได้เคยมีสภาพเช่นนั้นมาแล้วไม่น้อยกว่าห้าปีสำหรับไม้อื่นที่มิใช่ไม้สัก และไม่น้อยกว่าสิบปีสำหรับไม้สัก มิให้ถือว่าเป็นไม้แปรรูป

(๕)[๕] "ทำไม้" หมายความว่า ตัด ฟัน กาน โค่น ลิด เลื่อย ผ่า ถาก ทอน ขุด ชักลาก ไม้ในป่า หรือนำไม้ออกจากป่าด้วยประการใด ๆ

(๖) "ไม้ไหลลอย" หมายความว่า ไม้ต้น ไม้ซุง ไม้ท่อน ไม้เสา ไม้เต็ม ไม้หลัก ไม้เหลี่ยม ไม้กระดาน ซึ่งเป็นไม้หวงห้าม ที่ได้ไหลลอยโดยปราศจากการควบคุม

(๗)[๖] "ของป่า" หมายความว่า บรรดาของที่เกิดหรือมีขึ้นในป่าตามธรรมชาติ คือ

ก. ไม้ รวมทั้งส่วนต่าง ๆ ของไม้ ถ่านไม้ น้ำมันไม้ ยางไม้ ตลอดจนสิ่งอื่น ๆ ที่เกิดจากไม้

ข. พืชต่าง ๆ ตลอดจนสิ่งอื่น ๆ ที่เกิดจากพืชนั้น

ค. รังนก ครั่ง รงผึ้ง น้ำผึ้ง ขี้ผึ้ง และมูลค้างคาว

ง. หินที่ไม่ใช่แร่ตามกฎหมายว่าด้วยแร่

และหมายความรวมถึงถ่านไม้ที่บุคคลทำขึ้นด้วย

(๘) "ไม้ฟืน" หมายความว่า บรรดาไม้ที่มีลักษณะและคุณภาพเหมาะสมที่จะใช้เป็นเชื้อเพลิงยิ่งกว่าจะใช้ประโยชน์อย่างอื่น

(๙) "ชักลาก" หมายความว่า การนำไม้หรือของป่าจากที่หนึ่งไปยังอีกที่หนึ่งด้วยกำลังแรงงาน

(๑๐) "นำเคลื่อนที่" หมายความว่า ชักลาก หรือทำให้ไม้หรือของป่าเคลื่อนจากที่ไปด้วยประการใด ๆ

(๑๑)[๗] "ขนาดจำกัด" หมายความว่า ขนาดของต้นไม้ที่รัฐมนตรีประกาศกำหนด

(๑๒) "ค่าภาคหลวง" หมายความว่า เงินค่าธรรมเนียมซึ่งผู้ทำไม้หรือเก็บหาของป่าจะต้องเสียตามความในพระราชบัญญัตินี้

(๑๓) "โรงงานแปรรูปไม้" หมายความว่า โรงงานหรือสถานที่ใดซึ่งจัดขึ้นไว้เป็นที่ทำการแปรรูปไม้ รวมถึงบริเวณโรงงานหรือสถานที่นั้น ๆ ด้วย

(๑๔) "โรงค้าไม้แปรรูป" หมายความว่า สถานที่ที่ค้าไม้แปรรูป หรือที่มีไม้แปรรูปไว้เพื่อการค้า รวมถึงบริเวณสถานที่นั้น ๆ ด้วย

(๑๕) "ตราประทับไม้" หมายความว่า วัสดุใดอันประดิษฐ์ขึ้นเพื่อให้เกิดเป็นรูปรอยหรือเครื่องหมายใด ๆ นอกจากรูปรอยที่เป็นตัวเลข ไว้ที่ไม้ซึ่งอยู่ภายใต้ความควบคุมแห่งพระราชบัญญัตินี้

(๑๖) "พนักงานเจ้าหน้าที่" หมายความว่า เจ้าพนักงานป่าไม้ พนักงานป่าไม้ หรือผู้ซึ่งรัฐมนตรีได้แต่งตั้งให้มีหน้าที่ดำเนินการตามพระราชบัญญัตินี้

---

[๕] มาตรา ๔ (๕) แก้ไขเพิ่มเติมโดยพระราชบัญญัติป่าไม้ (ฉบับที่ ๔) พ.ศ. ๒๕๖๒

[๖] มาตรา ๔ (๗) แก้ไขเพิ่มเติมโดยพระราชบัญญัติป่าไม้ (ฉบับที่ ๕) พ.ศ. ๒๕๑๘

[๗] มาตรา ๔ (๑๑) แก้ไขเพิ่มเติมโดยพระราชบัญญัติป่าไม้ (ฉบับที่ ๕) พ.ศ. ๒๕๑๘

(๑๗) "รัฐมนตรี" หมายความว่า รัฐมนตรีผู้รักษาการตามพระราชบัญญัตินี้

มาตรา ๕ พระราชกฤษฎีกาหรือประกาศรัฐมนตรีซึ่งกำหนดขึ้นตามบทแห่งพระราชบัญญัตินี้ ให้ปิดสำเนาประกาศไว้ ณ ที่ว่าการอำเภอและที่ทำการกำนัน หรือที่สาธารณสถานในท้องที่ซึ่งเกี่ยวข้อง

หมวด ๑
การทำไม้และเก็บหาของป่า

ส่วนที่ ๑
การกำหนดไม้หวงห้าม ค่าภาคหลวงและขนาดจำกัด

มาตรา ๖ ไม้หวงห้ามมีสองประเภท คือ

ประเภท ก. ไม้หวงห้ามธรรมดา ได้แก่ไม้ซึ่งการทำไม้จะต้องได้รับอนุญาตจากพนักงานเจ้าหน้าที่หรือได้รับสัมปทานตามความในพระราชบัญญัตินี้

ประเภท ข. ไม้หวงห้ามพิเศษ ได้แก่ไม้หายากหรือไม้ที่ควรสงวนซึ่งไม่อนุญาตให้ทำไม้ เว้นแต่รัฐมนตรีจะได้อนุญาตในกรณีพิเศษ

มาตรา ๗ ไม้ชนิดใดที่ขึ้นในป่าจะให้เป็นไม้หวงห้ามประเภทใด ให้กำหนดโดยพระราชกฤษฎีกา สำหรับไม้ทุกชนิดที่ขึ้นในที่ดินที่มีกรรมสิทธิ์หรือสิทธิครอบครองตามประมวลกฎหมายที่ดิน ไม่เป็นไม้หวงห้าม หรือไม้ที่ปลูกขึ้นในที่ดินที่ได้รับอนุญาตให้ทำประโยชน์ตามประเภทหนังสือแสดงสิทธิที่รัฐมนตรีประกาศกำหนดโดยความเห็นชอบของคณะรัฐมนตรี ให้ถือว่าไม่เป็นไม้หวงห้าม[๑]

การเพิ่มเติมหรือเพิกถอนชนิดไม้ หรือเปลี่ยนแปลงประเภทไม้หวงห้ามที่ได้มีพระราชกฤษฎีกากำหนดไว้แล้วก็ดี หรือจะกำหนดไม้ชนิดใดเป็นไม้หวงห้ามประเภทใดขึ้นในท้องที่ใดนอกจากท้องที่ที่ได้มีพระราชกฤษฎีกากำหนดตามความในมาตราก่อนแล้วนั้นก็ดี ให้กำหนดโดยพระราชกฤษฎีกา

พระราชกฤษฎีกาซึ่งตราขึ้นตามความในวรรคหนึ่งและวรรคสอง ให้ใช้บังคับได้เมื่อพ้นกำหนดเก้าสิบวัน นับแต่วันประกาศในราชกิจจานุเบกษา

มาตรา ๘[๒] (ยกเลิก)

มาตรา ๙[๓] รัฐมนตรีมีอำนาจกำหนดอัตราค่าภาคหลวงโดยประกาศในราชกิจจานุเบกษา ดังต่อไปนี้

[๑] มาตรา ๗ วรรคหนึ่ง แก้ไขเพิ่มเติมโดยพระราชบัญญัติป่าไม้ (ฉบับที่ ๔) พ.ศ. ๒๕๖๒

[๒] มาตรา ๘ ยกเลิกโดยพระราชบัญญัติป่าไม้ (ฉบับที่ ๕) พ.ศ. ๒๕๓๘

(๑) สำหรับไม้หวงห้ามประเภท ก. เฉพาะไม้สัก หรือไม้หวงห้ามประเภท ข. ให้กำหนดตามชนิด ขนาด และปริมาตรของไม้ ไม่เกินลูกบาศก์เมตรละสองร้อยบาท

(๒) สำหรับไม้หวงห้ามอื่น ให้กำหนดตามชนิดและปริมาตรของไม้ ไม่เกินลูกบาศก์เมตรละแปดสิบบาท

(๓) สำหรับไม้หวงห้ามที่ทำเป็นไม้ฟืนหรือไม้เผาถ่าน ให้กำหนดได้ไม่เกินลูกบาศก์เมตรละห้าบาท ถ้าได้เผาเป็นถ่านแล้ว อัตราค่าภาคหลวงให้เป็นสองเท่าของอัตราค่าภาคหลวงของไม้หวงห้ามที่ทำเป็นไม้ฟืนหรือไม้เผาถ่าน

(๔) สำหรับไม้หวงห้ามหรือถ่านที่เผาจากไม้หวงห้ามที่นิยมซื้อขายกันตามมาตรฐานอื่นนอกจากเป็นลูกบาศก์เมตร จะกำหนดอัตราค่าภาคหลวงแตกต่างจากที่บัญญัติไว้ใน (๑) (๒) หรือ (๓) ก็ได้ แต่ต้องไม่เกินร้อยละสิบของราคาตลาดในราชอาณาจักร โดยเฉลี่ยจากราคาของไม้หวงห้ามหรือของถ่านที่เผาจากไม้หวงห้าม แล้วแต่กรณี

มาตรา ๙ ทวิ[**] ในกรณีที่รัฐมนตรีเห็นสมควร รัฐมนตรีจะลดหรือยกเว้นค่าภาคหลวงให้บุคคลซึ่งประสบภัยพิบัติสาธารณะตามความจำเป็นเฉพาะรายก็ได้

มาตรา ๑๐ ให้รัฐมนตรีมีอำนาจกำหนดขนาดจำกัดไม้หวงห้ามโดยประกาศในราชกิจจานุเบกษา

ส่วนที่ ๒
การทำไม้หวงห้าม

มาตรา ๑๑[***] ผู้ใดทำไม้ หรือเจาะ หรือสับ หรือเผา หรือทำอันตรายด้วยประการใด ๆ แก่ไม้หวงห้าม ต้องได้รับอนุญาตจากพนักงานเจ้าหน้าที่ หรือได้รับสัมปทานตามความในพระราชบัญญัตินี้ และต้องปฏิบัติตามข้อกำหนดในกฎกระทรวงหรือในการอนุญาต

การอนุญาตนั้น พนักงานเจ้าหน้าที่เมื่อได้รับอนุมัติจากรัฐมนตรีแล้ว จะอนุญาตให้ผูกขาดโดยให้ผู้ได้รับอนุญาตเสียเงินค่าผูกขาดให้แก่รัฐบาลตามจำนวนที่รัฐมนตรีกำหนดก็ได้

การอนุญาตโดยวิธีผูกขาดหรือให้สัมปทานสำหรับการทำไม้ฟืนหรือไม้เผาถ่านไม่ว่าโดยทางตรงหรือทางอ้อม ให้กระทำได้เฉพาะในเขตป่าที่ห่างไกลและกันดาร หรือเฉพาะการทำไม้ชนิดที่มีค่าหรือหายาก

การพิจารณาคำขออนุญาตผูกขาดหรือสัมปทานตามความในวรรคก่อนให้กระทำโดยคณะกรรมการซึ่งรัฐมนตรีแต่งตั้ง

มาตรา ๑๑ ทวิ[****] ในกรณีที่ผู้รับอนุญาตตามมาตรา ๑๑ หรือผู้รับสัมปทานประสงค์จะนำเครื่องมือ เครื่องใช้ สัตว์พาหนะ ยานพาหนะ หรือเครื่องจักรกลใด ๆ ที่ตนมิได้เป็นเจ้าของเข้า

---

[*] มาตรา ๙ แก้ไขเพิ่มเติมโดยพระราชบัญญัติป่าไม้ (ฉบับที่ ๕) พ.ศ. ๒๕๑๘

[**] มาตรา ๙ ทวิ เพิ่มโดยพระราชบัญญัติป่าไม้ (ฉบับที่ ๕) พ.ศ. ๒๕๑๘

[***] มาตรา ๑๑ แก้ไขเพิ่มเติมโดยพระราชบัญญัติป่าไม้ (ฉบับที่ ๓) พ.ศ. ๒๔๙๙

ไปในเขตป่าที่ได้รับอนุญาตหรือในเขตสัมปทาน ผู้รับอนุญาตหรือผู้รับสัมปทานดังกล่าวต้องแจ้งให้พนักงานเจ้าหน้าที่ทราบล่วงหน้าเป็นเวลาไม่น้อยกว่าสามสิบวัน ตามแบบที่รัฐมนตรีกำหนด

บรรดาทรัพย์สินดังกล่าวในวรรคหนึ่งที่ผู้รับอนุญาตหรือผู้รับสัมปทาน นำเข้าไปในเขตป่าที่ได้รับอนุญาต หรือในเขตสัมปทาน โดยมิได้แจ้งให้พนักงานเจ้าหน้าที่ทราบตามวรรคหนึ่ง ให้สันนิษฐานไว้ก่อนว่า ทรัพย์สินนั้นเป็นทรัพย์สินของผู้รับอนุญาตหรือผู้รับสัมปทาน

มาตรา ๑๒ ห้ามมิให้ผู้รับอนุญาตทำไม้ที่ไม่มีรอยตราอนุญาตของพนักงานเจ้าหน้าที่ประทับไว้ เว้นแต่จะได้มีข้อความระบุอนุญาตไว้ในใบอนุญาต

มาตรา ๑๓[๔] ห้ามมิให้ผู้รับอนุญาตทำไม้ที่มีขนาดต่ำกว่าขนาดจำกัด แต่ถ้ามีเหตุภัยพิบัติสาธารณะ หรือมีเหตุจำเป็นที่เห็นสมควรช่วยเหลือราษฎรเป็นกรณีพิเศษ รัฐมนตรีจะอนุญาตให้ผู้รับอนุญาตเฉพาะราย ทำไม้ที่มีขนาดต่ำกว่าขนาดจำกัดเป็นการชั่วคราวก็ได้

การทำไม้ที่มีขนาดต่ำกว่าขนาดจำกัดตามที่รัฐมนตรีอนุญาตให้ทำได้ ตามความในวรรคหนึ่ง ผู้รับอนุญาตจะทำไม้ได้ก็ต่อเมื่อพนักงานเจ้าหน้าที่ได้ประทับตราอนุญาตไว้ที่ไม้นั้น ๆ แล้ว ทั้งนี้ เว้นแต่ในกรณีที่ไม่สามารถประทับตราได้ และพนักงานเจ้าหน้าที่ได้ระบุไว้ในใบอนุญาตให้ทำได้โดยไม่ต้องประทับตรา

มาตรา ๑๔[๕] ผู้รับอนุญาตทำไม้ต้องเสียค่าภาคหลวงตามที่กำหนดไว้ ดังต่อไปนี้

(๑) ต้องชำระค่าภาคหลวงล่วงหน้า ต้นหรือท่อนละสองบาท เมื่อรับใบอนุญาตจากพนักงานเจ้าหน้าที่ เว้นแต่ในท้องที่ใดที่คณะกรรมการจังหวัดได้ประกาศโดยรับอนุมัติจากรัฐมนตรีให้งดเว้นไม่ต้องเรียกเก็บเงินค่าภาคหลวงล่วงหน้าหรือให้ลดอัตราค่าภาคหลวงล่วงหน้าลงจากอัตราที่กำหนดนี้ ก็ให้เป็นไปตามประกาศของคณะกรรมการจังหวัดนั้น ๆ

การทำไม้สัก ผู้รับอนุญาตจะต้องชำระค่าภาคหลวงล่วงหน้า ตามอัตราที่คณะกรรมการจังหวัดได้ประกาศโดยรับอนุมัติจากรัฐมนตรี หรือตามอัตราที่รัฐมนตรีกำหนดเป็นราย ๆ ไป

การทำไม้ฟืน หรือทำไม้เผาถ่าน ไม่ต้องเสียค่าภาคหลวงล่วงหน้า

(๒) ต้องชำระค่าภาคหลวงให้เสร็จสิ้นภายในกำหนดสามสิบวัน นับแต่วันที่พนักงานเจ้าหน้าที่ได้แจ้งจำนวนค่าภาคหลวงให้ทราบ

ถ้าผู้รับอนุญาตไม่ชำระค่าภาคหลวงให้เสร็จสิ้นภายในกำหนดเวลาดังกล่าวในวรรคก่อน ให้ไม้ ไม้ฟืน ไม้เผาถ่านหรือถ่านนั้นตกเป็นของแผ่นดิน เว้นแต่ผู้รับอนุญาตจะได้รับอนุญาตให้ผัดผ่อนการชำระค่าภาคหลวงต่อไปตามข้อกำหนดในกฎกระทรวง ในกรณีที่ได้ชำระเงินค่าภาคหลวงล่วงหน้าไว้ และได้ทำไม้ออกมาแล้วภายในกำหนดอายุใบอนุญาต ก็ให้ไม้ส่วนที่เกินจำนวนจากที่ชำระค่าภาคหลวงล่วงหน้าไว้แล้วตกเป็นของแผ่นดิน

มาตรา ๑๔ ทวิ[๖] (ยกเลิก)

---

[๔] มาตรา ๑๓ ทวิ เพิ่มโดยพระราชบัญญัติป่าไม้ (ฉบับที่ ๕) พ.ศ. ๒๕๑๘

[๕] มาตรา ๑๓ แก้ไขเพิ่มเติมโดยพระราชบัญญัติป่าไม้ (ฉบับที่ ๕) พ.ศ. ๒๕๑๘

[๖] มาตรา ๑๔ แก้ไขเพิ่มเติมโดยพระราชบัญญัติป่าไม้ (ฉบับที่ ๓) พ.ศ. ๒๔๙๕

[๗] มาตรา ๑๔ ทวิ ยกเลิกโดยพระราชบัญญัติป่าไม้ (ฉบับที่ ๔) พ.ศ. ๒๕๖๒

มาตรา ๑๕[๙๗] การชำระค่าภาคหลวงสำหรับไม้หวงห้ามชนิดใด ถ้าผู้รับอนุญาตขอชำระในเมื่อไม้นั้นได้แปรรูปแล้ว ต้องชำระตามปริมาตรของไม้แปรรูป ในอัตราสองเท่าค่าภาคหลวงที่กำหนดไว้สำหรับไม้ชนิดนั้น ๆ

มาตรา ๑๖ ค่าภาคหลวงล่วงหน้าทั้งสิ้นที่ชำระไว้แล้วตามความในมาตรา ๑๔ (๑) นั้น ให้นำมาหักกลบลบกันกับค่าภาคหลวงไม้ที่ทำออก ยังขาดเท่าใดให้เรียกเก็บจนครบ ถ้าผู้รับอนุญาตทำไม้ออกมาไม่ครบจำนวนตามใบอนุญาตโดยมิใช่เพราะเหตุสุดวิสัย ซึ่งคำนวณค่าภาคหลวงแล้วยังไม่ถึงจำนวนเงินค่าภาคหลวงล่วงหน้าที่ได้ชำระไว้แล้ว ค่าภาคหลวงล่วงหน้าส่วนที่เกินให้ตกเป็นของรัฐบาล

ถ้าผู้รับอนุญาตไม่ได้ทำไม้ออกมาเลยตามใบอนุญาตโดยมิใช่เพราะเหตุสุดวิสัย หรือกระทำผิดจนถูกเพิกถอนใบอนุญาต ค่าภาคหลวงล่วงหน้าทั้งสิ้น ให้ตกเป็นของรัฐบาล

มาตรา ๑๗ บทบัญญัติในส่วนนี้ มิให้ใช้บังคับในกรณีดังต่อไปนี้

(๑) พนักงานเจ้าหน้าที่จัดกระทำไปเพื่อประโยชน์ในการบำรุงป่า การค้นคว้าหรือการทดลองในทางวิชาการ

(๒) ผู้เก็บหาเศษไม้ปลายไม้ตายแห้งที่ลับขอนนอนไพร อันมีลักษณะเป็นไม้ฟืนซึ่งมิใช่ไม้สักหรือไม้หวงห้ามประเภท ข. ไปสำหรับใช้สอยในบ้านเรือนแห่งตนหรือประกอบกิจของตน

มาตรา ๑๘[๙๘] เมื่อมีเหตุภัยพิบัติสาธารณะหรือมีเหตุจำเป็นที่เห็นสมควรช่วยเหลือราษฎรเป็นกรณีพิเศษ รัฐมนตรีจะอนุญาตให้ผู้ใดเฉพาะรายทำไม้หวงห้ามแตกต่างจากข้อกำหนดในกฎกระทรวง หรือข้อกำหนดในการอนุญาตเป็นการชั่วคราวก็ได้

ส่วนที่ ๒/๑
การรับรองไม้[๙๙]

มาตรา ๑๘/๑[๑๐๐] เพื่อประโยชน์ในการจำแนกแหล่งที่มาของไม้ เจ้าของไม้ที่ขึ้นในที่ดินที่มีกรรมสิทธิ์หรือสิทธิครอบครองตามประมวลกฎหมายที่ดิน หรือเจ้าของไม้ที่ปลูกขึ้นในที่ดินที่ได้รับอนุญาตให้ทำประโยชน์ตามประเภทหนังสือแสดงสิทธิที่รัฐมนตรีประกาศกำหนดโดยความเห็นชอบของคณะรัฐมนตรีจะแจ้งพนักงานเจ้าหน้าที่เพื่อขอหนังสือรับรองไม้ก็ได้

การแจ้งและการออกหนังสือรับรองตามวรรคหนึ่ง ให้เป็นไปตามระเบียบที่อธิบดีกรมป่าไม้กำหนดโดยความเห็นชอบของรัฐมนตรี

---

[๙๗] มาตรา ๑๕ แก้ไขเพิ่มเติมโดยพระราชบัญญัติป่าไม้ (ฉบับที่ ๓) พ.ศ. ๒๔๙๔

[๙๘] มาตรา ๑๘ แก้ไขเพิ่มเติมโดยพระราชบัญญัติป่าไม้ (ฉบับที่ ๕) พ.ศ. ๒๕๐๘

[๙๙] หมวด ๓ การทำไม้และเก็บหาของป่า ส่วนที่ ๒/๑ การรับรองไม้ มาตรา ๑๘/๑ ถึงมาตรา ๑๘/๓ เพิ่มโดยพระราชบัญญัติป่าไม้ (ฉบับที่ ๘) พ.ศ. ๒๕๖๒

[๑๐๐] มาตรา ๑๘/๑ เพิ่มโดยพระราชบัญญัติป่าไม้ (ฉบับที่ ๘) พ.ศ. ๒๕๖๒

มาตรา ๑๘/๒[๑๐] ผู้ใดประสงค์จะขอหนังสือรับรองไม้ ผลิตภัณฑ์ไม้ และถ่านไม้ เพื่อการค้าหรือการส่งออกไปนอกราชอาณาจักร ให้ยื่นคำขอต่อพนักงานเจ้าหน้าที่และเสียค่าใช้จ่ายในการออกหนังสือรับรองตามที่กรมป่าไม้กำหนด

การขอและการออกหนังสือรับรอง และอัตราค่าใช้จ่ายตามวรรคหนึ่ง ให้เป็นไปตามระเบียบที่อธิบดีกรมป่าไม้กำหนดโดยความเห็นชอบของรัฐมนตรี

มาตรา ๑๘/๓[๑๑] การออกหนังสือรับรองตามมาตรา ๑๘/๑ หรือมาตรา ๑๘/๒ กรมป่าไม้จะกำหนดให้สถาบันหรือองค์กรอื่นดำเนินการแทนก็ได้ ทั้งนี้ ตามหลักเกณฑ์ วิธีการ และเงื่อนไขในระเบียบที่อธิบดีกรมป่าไม้กำหนด ในการนี้ ให้ถือว่าพนักงานหรือเจ้าหน้าที่ของสถาบันหรือองค์กรอื่นที่ดำเนินการแทนพนักงานเจ้าหน้าที่เป็นเจ้าพนักงานตามประมวลกฎหมายอาญาเฉพาะในส่วนที่เกี่ยวข้องกับการปฏิบัติตามความในส่วนนี้

ส่วนที่ ๓
การยกเว้นค่าภาคหลวง[๑๒]

มาตรา ๑๙ (ยกเลิก)

มาตรา ๒๐ (ยกเลิก)

มาตรา ๒๑ (ยกเลิก)

มาตรา ๒๒ (ยกเลิก)

มาตรา ๒๓ (ยกเลิก)

มาตรา ๒๔ (ยกเลิก)

ส่วนที่ ๔
ไม้ที่มิใช่ไม้หวงห้าม[๑๓]

[๑๐] มาตรา ๑๘/๒ เพิ่มโดยพระราชบัญญัติป่าไม้ (ฉบับที่ ๘) พ.ศ. ๒๕๖๐

[๑๑] มาตรา ๑๘/๓ เพิ่มโดยพระราชบัญญัติป่าไม้ (ฉบับที่ ๘) พ.ศ. ๒๕๖๐

[๑๒] ส่วนที่ ๓ การยกเว้นค่าภาคหลวง มาตรา ๑๙ ถึงมาตรา ๒๔ ยกเลิกโดยพระราชบัญญัติป่าไม้ (ฉบับที่ ๔) พ.ศ. ๒๕๓๓

[๑๓] ส่วนที่ ๔ ไม้ที่มิใช่ไม้หวงห้าม มาตรา ๒๕ ถึงมาตรา ๒๐ แก้ไขเพิ่มเติมโดยพระราชบัญญัติป่าไม้ (ฉบับที่ ๕) พ.ศ. ๒๕๓๘

มาตรา ๒๕ ผู้ใดนำไม้ที่มิใช่ไม้หวงห้ามเข้าเขตด่านป่าไม้ ต้องเสียค่าธรรมเนียมตามอัตราที่รัฐมนตรีกำหนด เว้นแต่เป็นการนำไปเพื่อใช้สอยส่วนตัวภายในเขตท้องที่จังหวัดที่ทำไม้นั้น หรือเป็นการนำไม้ที่ปลูกขึ้นในที่ดินที่ได้รับอนุญาตให้ทำประโยชน์ตามประเภทหนังสือแสดงสิทธิที่รัฐมนตรีประกาศกำหนดโดยความเห็นชอบของคณะรัฐมนตรี ตามมาตรา ๗ วรรคหนึ่ง เข้าเขตด่านป่าไม้ไปใช้สอยส่วนตัวไม่ต้องเสียค่าธรรมเนียม[๙๕]

การนำไม้เข้าเขตด่านป่าไม้หลายด่าน ให้เสียค่าธรรมเนียมเพียงด่านแรกด่านเดียว

มาตรา ๒๖ รัฐมนตรีมีอำนาจประกาศในราชกิจจานุเบกษากำหนดอัตราค่าธรรมเนียมตามมาตรา ๒๕ ไม่เกินลูกบาศก์เมตรละสี่สิบบาท แต่ถ้าเป็นไม้ที่นิยมซื้อขายกันตามมาตรฐานอื่นนอกจากเป็นลูกบาศก์เมตร จะกำหนดอัตราค่าธรรมเนียมสำหรับไม้นั้นแตกต่างจากที่บัญญัติไว้นี้ก็ได้ แต่ต้องไม่เกินร้อยละสิบของราคาตลาดในท้องที่ โดยเฉลี่ยจากราคาของไม้นั้น

ส่วนที่ ๕
ของป่าหวงห้าม

มาตรา ๒๗ ของป่าอย่างใดในท้องที่ใดจะให้เป็นของป่าหวงห้าม ให้กำหนดโดยพระราชกฤษฎีกา

มาตรา ๒๘ การเพิ่มเติมหรือเพิกถอนของป่าหวงห้ามที่ได้มีพระราชกฤษฎีกากำหนดไว้แล้วก็ดี หรือจะกำหนดของป่าอย่างใดให้เป็นของป่าหวงห้ามขึ้นในท้องที่ใด นอกจากท้องที่ที่ได้มีพระราชกฤษฎีกากำหนดตามความในมาตราก่อนแล้วนั้นก็ดี ให้กำหนดโดยพระราชกฤษฎีกา

พระราชกฤษฎีกาซึ่งตราขึ้นตามความในมาตรานี้ให้ใช้บังคับได้เมื่อพ้นกำหนดเก้าสิบวันนับแต่วันประกาศในราชกิจจานุเบกษา

มาตรา ๒๙[๙๖] ผู้ใดเก็บหาของป่าหวงห้ามหรือทำอันตรายด้วยประการใด ๆ แก่ของป่าหวงห้ามในป่า ต้องได้รับอนุญาตจากพนักงานเจ้าหน้าที่ และต้องเสียค่าภาคหลวง กับทั้งต้องปฏิบัติตามข้อกำหนดในกฎกระทรวงหรือในการอนุญาต

การอนุญาตนั้น พนักงานเจ้าหน้าที่เมื่อได้รับอนุมัติจากรัฐมนตรีแล้ว จะอนุญาตให้ผูกขาดโดยให้ผู้รับอนุญาตเสียเงินค่าผูกขาดให้แก่รัฐบาลตามจำนวนที่รัฐมนตรีกำหนดก็ได้

การอนุญาตโดยวิธีผูกขาด ให้กระทำได้เฉพาะในกรณีที่ของป่าหวงห้ามเป็นของมีค่าหรือหายากหรือเฉพาะในเขตป่าที่ห่างไกลและกันดาร หรือมีความจำเป็นในวิธีการเก็บหาอันจำต้องให้อนุญาตโดยวิธีผูกขาด

---

[๙๕] มาตรา ๒๕ วรรคหนึ่ง แก้ไขเพิ่มเติมโดยพระราชบัญญัติป่าไม้ (ฉบับที่ ๔) พ.ศ. ๒๕๖๒

[๙๖] มาตรา ๒๙ แก้ไขเพิ่มเติมโดยพระราชบัญญัติป่าไม้ (ฉบับที่ ๓) พ.ศ. ๒๔๙๔

มาตรา ๒๙ ทวิ[๒๙] ห้ามมิให้ผู้ใดค้าหรือมีไว้ในครอบครอง ซึ่งของป่าหวงห้ามเกินปริมาณที่รัฐมนตรีประกาศกำหนดในราชกิจจานุเบกษา เว้นแต่ได้รับอนุญาตจากพนักงานเจ้าหน้าที่และต้องปฏิบัติตามข้อกำหนดในกฎกระทรวงและในการอนุญาต

ความในวรรคหนึ่งไม่ใช้บังคับแก่การนำของป่าหวงห้ามเคลื่อนที่โดยมีใบเบิกทางของพนักงานเจ้าหน้าที่กำกับไปด้วย

มาตรา ๓๐[๓๐] รัฐมนตรีมีอำนาจประกาศในราชกิจจานุเบกษากำหนดอัตราค่าภาคหลวงไม่เกินร้อยละสิบของราคาตลาดในราชอาณาจักร โดยเฉลี่ยจากราคาของของป่าหวงห้ามนั้น

มาตรา ๓๑ ในท้องที่ใดที่ได้กำหนดรวงผึ้งเป็นของป่าหวงห้าม ห้ามมิให้ผู้ใดแม้จะเป็นผู้รับอนุญาตหรือผู้รับสัมปทานเก็บหาของป่าก็ตาม ตัดหรือโค่นต้นยวนผึ้งหรือต้นไม้ที่ผึ้งจับทำรังอยู่หรือทำอันตรายด้วยประการใดแก่ต้นไม้ที่กล่าวแล้วโดยไม่จำเป็นแก่การเก็บหารวงผึ้ง

มาตรา ๓๒ บทบัญญัติในส่วนนี้มิให้ใช้บังคับในกรณีที่พนักงานเจ้าหน้าที่จัดกระทำไปเพื่อประโยชน์ในการบำรุงป่า การค้นคว้า หรือการทดลองในทางวิชาการ

มาตรา ๓๓[๓๑] เมื่อมีเหตุภัยพิบัติสาธารณะหรือมีเหตุจำเป็นที่เห็นสมควรช่วยเหลือราษฎรเป็นกรณีพิเศษ รัฐมนตรีจะอนุญาตให้ผู้ใดเฉพาะรายเก็บหาของป่าหวงห้าม แตกต่างจากข้อกำหนดในกฎกระทรวง หรือข้อกำหนดในการอนุญาตเป็นการชั่วคราวก็ได้

หมวด ๒
ตราประทับไม้

มาตรา ๓๔ ตราประทับไม้ของรัฐบาลที่ใช้ประทับเพื่อความหมายใด จะให้มีลักษณะอย่างใด ให้รัฐมนตรีประกาศกำหนดในราชกิจจานุเบกษา

มาตรา ๓๕[๓๒] ตราประทับไม้ของเอกชน จะใช้ประทับไม้ได้ต่อเมื่อเจ้าของตราได้นำจดทะเบียนและได้รับอนุญาตแล้ว

เมื่อใบอนุญาตสิ้นสุดลงด้วยประการใด ๆ เจ้าของตราหรือผู้ครอบครองต้องนำตรานั้นไปทำลายต่อหน้าพนักงานเจ้าหน้าที่ภายในกำหนดเก้าสิบวัน นับแต่วันใบอนุญาตสิ้นสุด เว้นแต่กรณีที่ผู้รับอนุญาตตาย และทายาทหรือผู้จัดการมรดกประสงค์จะใช้ตรานั้นต่อไปอีกก็ให้ยื่นคำขออนุญาตใช้ตรานั้น และขอแก้ทะเบียนก่อนกำหนดเวลาที่กล่าวแล้วได้สิ้นสุดลง

---

[๒๙] มาตรา ๒๙ ทวิ เพิ่มโดยประกาศของคณะปฏิวัติ ฉบับที่ ๓๗๖ ลงวันที่ ๑๐ เมษายน พ.ศ. ๒๕๑๕

[๓๐] มาตรา ๓๐ แก้ไขเพิ่มเติมโดยพระราชบัญญัติป่าไม้ (ฉบับที่ ๕) พ.ศ. ๒๕๑๘

[๓๑] มาตรา ๓๓ แก้ไขเพิ่มเติมโดยพระราชบัญญัติป่าไม้ (ฉบับที่ ๕) พ.ศ. ๒๕๑๘

[๓๒] มาตรา ๓๕ แก้ไขเพิ่มเติมโดยพระราชบัญญัติป่าไม้ (ฉบับที่ ๓) พ.ศ. ๒๔๙๘

การจดทะเบียน การรับอนุญาต พร้อมทั้งเงื่อนไขในการใช้ตราและค่าธรรมเนียมในการนั้น ๆ ให้เป็นไปตามข้อกำหนดในกฎกระทรวง

มาตรา ๓๖ ตราประทับไม้ของเอกชน ถ้าหากสูญหายไปโดยเหตุใด เจ้าของตราประทับไม้นั้นต้องแจ้งความต่อพนักงานเจ้าหน้าที่เป็นหนังสือภายในกำหนดเวลาไม่เกินหกสิบวันนับแต่วันรู้ถึงการสูญหายนั้น

มาตรา ๓๗ ในกรณีฝ่าฝืนต่อบทบัญญัติในหมวดนี้ ถ้าไม้ใดมีรอยตราประทับไม้ของเอกชนปรากฏอยู่ ให้สันนิษฐานไว้ก่อนว่า เจ้าของตรานั้นเป็นผู้กระทำการฝ่าฝืน

หมวด ๓
ไม้และของป่าระหว่างเคลื่อนที่

ส่วนที่ ๑
การนำเคลื่อนที่

มาตรา ๓๘[*] บทบัญญัติในส่วนนี้ให้ใช้บังคับแก่กรณีการนำไม้หรือของป่าเคลื่อนที่ต่อไปภายหลังที่

(๑) นำไม้หรือของป่าที่ได้รับใบอนุญาตให้ทำหรือเก็บออกจากสถานที่ที่ระบุไว้ในใบอนุญาต ไปถึงสถานที่ที่ระบุไว้ในใบอนุญาตแล้ว

(๒) นำไม้ที่ทำโดยไม่ต้องรับอนุญาตออกไปถึงด่านป่าไม้ด่านแรกแล้ว

(๓) นำไม้หรือของป่าเข้ามาในราชอาณาจักร ไปถึงด่านศุลกากรหรือด่านตรวจศุลกากรที่นำเข้ามาแล้ว

(๔) นำไม้หรือของป่าที่รับซื้อจากทางราชการป่าไม้ ไปจากที่ที่ไม้หรือของป่านั้นอยู่

มาตรา ๓๙ ผู้ใดนำไม้หรือของป่าเคลื่อนที่ ต้องมีใบเบิกทางของพนักงานเจ้าหน้าที่กำกับไปด้วยตามข้อกำหนดในกฎกระทรวง

มาตรา ๓๙ ทวิ[**] ผู้รับอนุญาตตั้งโรงงานแปรรูปไม้ หรือผู้รับอนุญาตตั้งโรงค้าไม้แปรรูป อาจออกหนังสือกำกับไม้แปรรูปเพื่อให้บุคคลใดนำไม้แปรรูปเคลื่อนที่จากสถานที่ที่ได้รับอนุญาตของตนไปยังสถานที่อีกแห่งหนึ่งได้ เมื่ออธิบดีกรมป่าไม้ได้สั่งอนุญาตให้กระทำเช่นนั้นได้ตามเงื่อนไขที่อธิบดีกรมป่าไม้กำหนด หนังสือกำกับไม้แปรรูปให้ใช้แบบที่อธิบดีกรมป่าไม้กำหนด และให้ถือเสมือนหนึ่งเป็นใบเบิกทางของพนักงานเจ้าหน้าที่ตามมาตรา ๓๙

[*] มาตรา ๓๘ แก้ไขเพิ่มเติมโดยพระราชบัญญัติป่าไม้ (ฉบับที่ ๕) พ.ศ. ๒๕๑๘

[**] มาตรา ๓๙ ทวิ เพิ่มโดยพระราชบัญญัติป่าไม้ (ฉบับที่ ๔) พ.ศ. ๒๕๐๓

มาตรา ๓๙ ตรี[**] ผู้ใดนำไม้หวงห้ามหรือไม้ที่มีชื่อหรือชนิดตรงกับไม้หวงห้ามที่เคยอยู่ในสภาพเป็นสิ่งปลูกสร้างหรือเครื่องใช้มาแล้วไม่น้อยกว่าห้าปีสำหรับไม้อื่นที่มิใช่ไม้สัก และไม่น้อยกว่าสิบปีสำหรับไม้สัก และพ้นจากสภาพการเป็นสิ่งปลูกสร้างหรือเครื่องใช้แล้ว เคลื่อนย้ายออกนอกเขตจังหวัดซึ่งเป็นที่ตั้งของสิ่งปลูกสร้างหรือเป็นที่ประกอบเครื่องใช้นั้น ต้องได้รับอนุญาตจากพนักงานเจ้าหน้าที่โดยไม่ต้องเสียค่าธรรมเนียม

ในกรณีที่มีความจำเป็นเพื่อประโยชน์ในการคุ้มครองและดูแลรักษาทรัพยากรป่าไม้เป็นการเฉพาะ รัฐมนตรีมีอำนาจประกาศในราชกิจจานุเบกษากำหนดจังหวัดใดที่ห้ามมิให้มีการเคลื่อนย้ายไม้ตามวรรคหนึ่ง ออกนอกเขตจังหวัดซึ่งเป็นที่ตั้งของสิ่งปลูกสร้างหรือที่ประกอบของเครื่องใช้นั้น เว้นแต่ไม้นั้นเป็นไม้ที่เคยอยู่ในสภาพเป็นสิ่งปลูกสร้างหรือเครื่องใช้มาแล้วไม่น้อยกว่ายี่สิบปี และต้องได้รับอนุญาตจากพนักงานเจ้าหน้าที่ หรือพิสูจน์ได้ว่าได้ไม้นั้นมาโดยชอบด้วยกฎหมาย และได้รับอนุญาตจากอธิบดีกรมป่าไม้ แล้วแต่กรณี โดยไม่ต้องเสียค่าธรรมเนียม

การอนุญาตตามวรรคหนึ่งและวรรคสอง ให้เป็นไปตามระเบียบที่อธิบดีกรมป่าไม้กำหนดโดยอนุมัติรัฐมนตรี ระเบียบดังกล่าวจะกำหนดเงื่อนไขให้ผู้รับอนุญาตปฏิบัติตามด้วยก็ได้

ในกรณีที่เหตุจำเป็นตามวรรคสองในจังหวัดใดสิ้นสุดลง ให้รัฐมนตรีประกาศในราชกิจจานุเบกษายกเลิกการกำหนดให้จังหวัดนั้นเป็นจังหวัดที่ห้ามมิให้มีการเคลื่อนย้ายไม้ออกนอกเขตจังหวัด

มาตรา ๔๐[**] ผู้ใดนำไม้หรือของป่าเคลื่อนที่เข้าเขตด่านป่าไม้ ต้องแจ้งต่อพนักงานเจ้าหน้าที่ประจำด่านป่าไม้นั้นโดยแสดงใบเบิกทางกำกับไม้หรือของป่า หรือหนังสือกำกับไม้แปรรูปที่นำมานั้น แล้วแต่กรณี ภายในกำหนดห้าวันนับแต่วันที่เข้าเขตด่าน เมื่อพนักงานเจ้าหน้าที่ได้ตรวจสอบและอนุญาตเป็นหนังสือให้ผ่านด่านได้แล้ว จึงให้นำไม้หรือของป่านั้นไปได้

การอนุญาตนั้น ให้พนักงานเจ้าหน้าที่ปฏิบัติโดยมิชักช้า

มาตรา ๔๑ ห้ามมิให้ผู้ใดนำไม้หรือของป่าเคลื่อนที่ผ่านด่านป่าไม้ในระหว่างเวลาตั้งแต่พระอาทิตย์ตกถึงพระอาทิตย์ขึ้น เว้นแต่จะได้รับอนุญาตจากพนักงานเจ้าหน้าที่เป็นหนังสือ

มาตรา ๔๒ บทบัญญัติแห่งสองมาตราก่อน มิให้ใช้บังคับในกรณีต่อไปนี้

(๑) เมื่อมีข้อกำหนดอย่างอื่นในสัมปทาน ใบอนุญาตหรือใบเบิกทาง

(๒) เมื่อทบวงการเมืองใด ได้ตกลงกับกรมป่าไม้ไว้เป็นอย่างอื่น

(๓) เมื่อเป็นการกระทำของผู้ได้รับอนุญาตทำการเก็บไม้ไหลลอยได้เก็บไว้เพื่อส่งไปยังพนักงานเจ้าหน้าที่ประจำสถานีตรวจรับและรักษาไม้ไหลลอยตามความในพระราชบัญญัตินี้

ส่วนที่ ๒
การควบคุมไม้ในลำน้ำ

[**] มาตรา ๓๙ ตรี แก้ไขเพิ่มเติมโดยคำสั่งหัวหน้าคณะรักษาความสงบแห่งชาติ ที่ ๓๒/๒๕๕๙ เรื่อง การแก้ไขเพิ่มเติมกฎหมายว่าด้วยป่าไม้

[**] มาตรา ๔๐ แก้ไขเพิ่มเติมโดยพระราชบัญญัติป่าไม้ (ฉบับที่ ๔) พ.ศ. ๒๕๐๓

มาตรา ๔๓ ให้รัฐมนตรีมีอำนาจกำหนดเขตควบคุมไม้ในลำน้ำโดยประกาศในราชกิจจานุเบกษา

ภายในเขตที่รัฐมนตรีกำหนดตามความในวรรคก่อน ห้ามมิให้ผู้ที่มิใช่เจ้าของไม้หรือได้รับอำนาจจากเจ้าของไม้เก็บไม้ไหลลอย เว้นแต่จะได้รับอนุญาตจากพนักงานเจ้าหน้าที่

มาตรา ๔๔ ผู้รับอนุญาตเก็บไม้ไหลลอย ต้องทำการเก็บและรักษาไม้ตามข้อกำหนดในกฎกระทรวง

เมื่อผู้รับอนุญาตเก็บไม้ไหลลอยได้แล้ว ให้มอบแก่พนักงานเจ้าหน้าที่โดยมิชักช้า

มาตรา ๔๕ ทุกปีในเดือนกุมภาพันธ์ และเดือนสิงหาคม เมื่อมีไม้ไหลลอยมาตกอยู่ในความครอบครองของพนักงานเจ้าหน้าที่ ให้พนักงานเจ้าหน้าที่ประกาศโฆษณาให้เจ้าของเรียกเอาภายในเวลากำหนด แต่มิให้กำหนดน้อยกว่าเก้าสิบวัน นับแต่วันประกาศ

พนักงานเจ้าหน้าที่มีอำนาจสั่งให้คืนไม้ไหลลอยให้แก่ผู้ที่อ้างสิทธิในไม้นั้น เมื่อพนักงานเจ้าหน้าที่พอใจในหลักฐานที่ผู้นั้นนำมาแสดง ถ้าพนักงานเจ้าหน้าที่สั่งเป็นอย่างอื่นและผู้อ้างสิทธิไม่พอใจในคำสั่ง ผู้นั้นต้องไปร้องต่อศาลภายในกำหนดเวลาสามสิบวัน นับแต่วันทราบคำสั่งของพนักงานเจ้าหน้าที่ ถ้าไม่ร้องภายในกำหนดผู้นั้นหมดสิทธิว่ากล่าวต่อไป

ในกรณีที่พนักงานเจ้าหน้าที่หรือศาลมิได้สั่งแสดงว่าผู้ใดมีกรรมสิทธิ์ในไม้นั้นให้ไม้ตกเป็นของแผ่นดิน

มาตรา ๔๖ ผู้มีสิทธิได้รับไม้คืนจากพนักงานเจ้าหน้าที่ ต้องชำระค่ารางวัลแก่ผู้รับอนุญาตเก็บไม้ไหลลอยและค่าธรรมเนียมแก่พนักงานเจ้าหน้าที่ตามอัตราที่กำหนดในกฎกระทรวง

ในกรณีที่ไม่มีผู้มีสิทธิได้รับไม้คืนจากพนักงานเจ้าหน้าที่ ให้พนักงานเจ้าหน้าที่จ่ายรางวัลให้แก่ผู้รับอนุญาตเก็บไม้ไหลลอยโดยอัตราเดียวกัน

หมวด ๔
การควบคุมการแปรรูปไม้

มาตรา ๔๗ ให้รัฐมนตรีมีอำนาจกำหนดท้องที่ใดให้เป็นเขตควบคุมการแปรรูปไม้โดยประกาศในราชกิจจานุเบกษา ประกาศนั้นให้ใช้บังคับได้เมื่อพ้นกำหนดเก้าสิบวัน นับแต่วันประกาศ

มาตรา ๔๘ ภายในเขตควบคุมการแปรรูปไม้ ห้ามมิให้ผู้ใดแปรรูปไม้ ตั้งโรงงานแปรรูปไม้ ตั้งโรงค้าไม้แปรรูป มีไม้สัก ไม้ยาง ไม้ชิงชัน ไม้เก็ดแดง ไม้อีเม่ง ไม้พะยูงแกลบ ไม้กระพี้ไม้แดงจีน ไม้ขะยุง ไม้ชิก ไม้กระซิก ไม้กระซิบ ไม้พะยูง ไม้หมากพลูตั๊กแตน ไม้กระพี้เขาควาย ไม้เก็ดดำ ไม้อีเฒ่า และไม้เก็ดเขาควาย แปรรูป ไม่ว่าจำนวนเท่าใดไว้ในครอบครอง หรือมีไม้แปรรูปชนิดอื่นเป็น

จำนวนเกิน ๐.๒๐ ลูกบาศก์เมตร ไว้ในครอบครอง เว้นแต่ได้รับอนุญาตจากพนักงานเจ้าหน้าที่และต้องปฏิบัติตามข้อกำหนดในกฎกระทรวงและในการอนุญาต[๙๔]

เพื่อประโยชน์แห่งความในวรรคหนึ่ง ไม้ซุงหรือไม้ท่อนที่จมอยู่ในแม่น้ำลำคลองในรัศมีห้าสิบเมตรของบริเวณที่ทำการแปรรูปไม้ และไม่มีผู้ใดเป็นเจ้าของ ให้สันนิษฐานว่าเป็นไม้ที่อยู่ในความครอบครองของผู้รับอนุญาตตั้งโรงงานแปรรูปไม้ที่มีโรงงานอยู่ในบริเวณนั้น

ความในวรรคหนึ่ง ให้หมายความรวมถึงการกระทำแก่ไม้ที่นำเข้ามาในราชอาณาจักรด้วย

มาตรา ๔๙[๙๕] ผู้ขอรับอนุญาตตั้งโรงงานแปรรูปไม้โดยใช้เครื่องจักรกลต้อง

(๑) เป็นเจ้าของ และ

(๒) ไม่เคยต้องรับโทษจำคุกโดยคำพิพากษาถึงที่สุดให้จำคุก เว้นแต่ความผิดที่เป็นลหุโทษหรือความผิดอันได้กระทำโดยประมาท หรือ

(๓) ไม่เป็นบุคคลล้มละลาย หรือ

(๔) ไม่อยู่ในระหว่างถูกสั่งพักใช้ใบอนุญาต หรือไม่เคยถูกเพิกถอนใบอนุญาตซึ่งออกตามความในหมวดนี้ หรือใบอนุญาตทำไม้ ใบอนุญาตผูกขาดทำไม้ หรือสัมปทานทำไม้ ซึ่งออกตามความในพระราชบัญญัตินี้

ในกรณีผู้ขอรับอนุญาตตั้งโรงงานแปรรูปไม้เป็นนิติบุคคล หุ้นส่วนผู้จัดการหรือกรรมการผู้จัดการของนิติบุคคลนั้นต้องไม่มีลักษณะต้องห้ามตาม (๒) (๓) หรือ (๔)

มาตรา ๔๙ ทวิ[๙๖] ผู้รับอนุญาตตั้งโรงงานแปรรูปไม้ต้องรับผิดชอบในการดำเนินกิจการเกี่ยวกับแปรรูปไม้ตามที่ตนได้รับอนุญาต

มาตรา ๕๐[๙๗] บทบัญญัติแห่งมาตรา ๔๘ มิให้ใช้บังคับในกรณีดังต่อไปนี้

(๑) การกระทำเพียงเลื่อย ตัด ลิด ขุด หรือถากซ้อมไม้ เพื่อทำเป็นซุงท่อน ไม้เหลี่ยม โกลน มาดเรือโกลน เสาถาก หรือหมอนรถ หรือเพื่อทำไม้พื้น หรือทำไม้เผาถ่าน หรือเลื่อยผ่าเพียงเพื่อความจำเป็นในการชักลาก ในเมื่อพนักงานเจ้าหน้าที่ระบุไว้ในใบอนุญาตทำไม้ให้กระทำการนั้น ๆ ได้ และผู้รับอนุญาตได้กระทำการนั้น ๆ ก่อนนำไม้เคลื่อนที่จากบริเวณตอไม้

(๒) การแปรรูปไม้ที่แปรรูปมาแล้วจากไม้ซุงหรือไม้ท่อน ที่มิใช่เพื่อการค้า

(๓) การมีไม้แปรรูปไว้ในครอบครองที่มิใช่เพื่อการค้า โดยมีหลักฐานแสดงว่าได้ไม้นั้นมาโดยชอบด้วยพระราชบัญญัตินี้

(๔) การแปรรูปไม้หรือมีไม้แปรรูปไว้ในครอบครองที่มิใช่ไม้หวงห้าม

---

[๙๔] มาตรา ๔๘ วรรคหนึ่ง แก้ไขเพิ่มเติมโดยประกาศคณะรักษาความสงบแห่งชาติ ฉบับที่ ๑๐๖/๒๕๕๗ เรื่อง แก้ไขเพิ่มเติมกฎหมายว่าด้วยป่าไม้ ลงวันที่ ๒๑ กรกฎาคม พุทธศักราช ๒๕๕๗

[๙๕] มาตรา ๔๙ แก้ไขเพิ่มเติมโดยประกาศของคณะปฏิวัติ ฉบับที่ ๑๑๖ ลงวันที่ ๑๐ เมษายน พ.ศ. ๒๕๑๕

[๙๖] มาตรา ๔๙ ทวิ เพิ่มโดยประกาศของคณะปฏิวัติ ฉบับที่ ๑๑๖ ลงวันที่ ๑๐ เมษายน พ.ศ. ๒๕๑๕

[๙๗] มาตรา ๕๐ แก้ไขเพิ่มเติมโดยประกาศของคณะปฏิวัติ ฉบับที่ ๑๑๖ ลงวันที่ ๑๐ เมษายน พ.ศ. ๒๕๑๕

(๕) การแปรรูปไม้โดยใช้แรงคนที่มิใช่เพื่อการค้า จากไม้หวงห้ามที่ยังมิได้แปรรูป โดยมีหลักฐานแสดงว่าได้ไม้นั้นมาโดยชอบด้วยพระราชบัญญัตินี้

มาตรา ๕๑[๓๗] ผู้รับอนุญาตตามความในหมวดนี้ จะมีไม้ไว้ในครอบครองในสถานที่ที่ได้รับอนุญาตของตนได้แต่เฉพาะไม้อย่างใดอย่างหนึ่ง ดังต่อไปนี้

(๑) ไม้ที่ได้ชำระค่าภาคหลวงและค่าบำรุงป่าเสร็จสิ้นแล้ว หรือถ้าเป็นไม้ที่ได้รับอนุญาตให้ทำการแปรรูปได้ก่อนชำระค่าภาคหลวงและค่าบำรุงป่า โดยมีหนังสืออนุญาตของอธิบดีกรมป่าไม้ และมีรอยตราอนุญาตประทับไว้แล้ว

(๒) ไม้ที่ได้รับอนุญาตให้ทำโดยไม่ต้องเสียค่าภาคหลวง และพนักงานเจ้าหน้าที่ได้ประทับตราแสดงว่าเป็นไม้ที่ทำได้โดยไม่ต้องเสียค่าภาคหลวงไว้แล้ว

(๓) ไม้ที่ได้รับซื้อจากทางราชการป่าไม้ ซึ่งพนักงานเจ้าหน้าที่ได้ประทับตรารัฐบาลขายไว้แล้ว

(๔) ไม้แปรรูปของผู้รับอนุญาตตามความในหมวดนี้ และมีหนังสือกำกับไม้แปรรูปของผู้รับอนุญาต หรือใบเบิกทางของพนักงานเจ้าหน้าที่กำกับไว้เป็นหลักฐาน

(๕) ไม้ที่นำเข้ามาในราชอาณาจักร และมีใบเบิกทางตามมาตรา ๓๘ (๓) กำกับ

(๖)[๔๐] ไม้ที่มีหนังสือรับรองตามมาตรา ๑๘/๑ และมาตรา ๑๘/๒ หรือไม้ที่มีหลักฐานแสดงว่าได้มาโดยชอบด้วยกฎหมาย

มาตรา ๕๒ ห้ามมิให้ผู้รับอนุญาตทำการแปรรูปไม้ในระหว่างเวลาตั้งแต่พระอาทิตย์ตกถึงพระอาทิตย์ขึ้น เว้นแต่จะได้รับอนุญาตจากพนักงานเจ้าหน้าที่เป็นหนังสือ

มาตรา ๕๓ เพื่อที่จะดูว่าผู้รับอนุญาตตามความในหมวดนี้ได้ปฏิบัติถูกต้องตามพระราชบัญญัตินี้หรือไม่ พนักงานเจ้าหน้าที่มีอำนาจตรวจการแปรรูปไม้ และกิจการของผู้รับอนุญาตได้ ผู้รับอนุญาตต้องอำนวยความสะดวกและตอบคำถามแก่พนักงานเจ้าหน้าที่ในการนี้

มาตรา ๕๓ ทวิ[๔๑] ให้รัฐมนตรีมีอำนาจกำหนดท้องที่เป็นเขตควบคุมสิ่งประดิษฐ์ เครื่องใช้ หรือสิ่งอื่นใดบรรดาที่ทำด้วยไม้หวงห้าม โดยประกาศในราชกิจจานุเบกษา

ในการกำหนดตามวรรคหนึ่ง ให้รัฐมนตรีกำหนดชนิดไม้ ขนาดหรือปริมาณของสิ่งประดิษฐ์ เครื่องใช้ หรือสิ่งอื่นใดบรรดาที่ทำด้วยไม้หวงห้ามซึ่งผู้ค้าหรือมีไว้ในครอบครองเพื่อการค้าที่จะต้องขออนุญาตตามมาตรา ๕๓ ตรี หรือมาตรา ๕๓ จัตวา

มาตรา ๕๓ ตรี[๔๒] ภายในเขตควบคุม ห้ามมิให้ผู้ใดค้า หรือมีไว้ในครอบครองเพื่อการค้าซึ่งสิ่งประดิษฐ์ เครื่องใช้ หรือสิ่งอื่นใดบรรดาที่ทำด้วยไม้หวงห้ามที่มีขนิดไม้ ขนาดหรือปริมาณเกินกว่าที่รัฐมนตรีกำหนดตามมาตรา ๕๓ ทวิ เว้นแต่จะได้รับใบอนุญาตจากพนักงานเจ้าหน้าที่

---

[๓๗] มาตรา ๕๑ แก้ไขเพิ่มเติมโดยพระราชบัญญัติป่าไม้ (ฉบับที่ ๕) พ.ศ. ๒๕๑๘

[๔๐] มาตรา ๕๑ (๖) เพิ่มโดยพระราชบัญญัติป่าไม้ (ฉบับที่ ๘) พ.ศ. ๒๕๖๒

[๔๑] มาตรา ๕๓ ทวิ เพิ่มโดยพระราชบัญญัติป่าไม้ (ฉบับที่ ๕) พ.ศ. ๒๕๑๘

[๔๒] มาตรา ๕๓ ตรี เพิ่มโดยพระราชบัญญัติป่าไม้ (ฉบับที่ ๕) พ.ศ. ๒๕๑๘

มาตรา ๕๓ จัตวา[*] ในกรณีที่มีประกาศของรัฐมนตรีกำหนดเขตท้องที่ใดเป็นเขตควบคุมตามมาตรา ๕๓ ทวิ ให้ผู้ค้าหรือผู้มีไว้ในครอบครองเพื่อการค้าซึ่งสิ่งประดิษฐ์ เครื่องใช้ หรือสิ่งอื่นใดบรรดาที่ทำด้วยไม้หวงห้าม ที่มีชนิดไม้ ขนาดหรือปริมาณเกินกว่าชนิดไม้ ขนาดหรือปริมาณที่ควบคุมอยู่แล้วก่อนวันที่ประกาศของรัฐมนตรีดังกล่าวใช้บังคับ ยื่นคำขอรับใบอนุญาตต่อพนักงานเจ้าหน้าที่ภายในสามสิบวัน นับแต่วันที่ประกาศของรัฐมนตรีดังกล่าวใช้บังคับ

เมื่อได้ยื่นคำขอรับใบอนุญาตตามวรรคหนึ่งแล้ว ให้บุคคลดังกล่าวค้าหรือมีไว้ในครอบครองเพื่อการค้าซึ่งสิ่งประดิษฐ์ เครื่องใช้ หรือสิ่งอื่นใดบรรดาที่ทำด้วยไม้หวงห้ามได้ต่อไปจนกว่าพนักงานเจ้าหน้าที่จะไม่อนุญาตตามคำขอ

หมวด ๕
การแผ้วถางป่า

มาตรา ๕๔[**] ห้ามมิให้ผู้ใด ก่อสร้าง แผ้วถาง หรือเผาป่า หรือกระทำด้วยประการใด ๆ อันเป็นการทำลายป่า หรือเข้ายึดถือหรือครอบครองป่าเพื่อตนเองหรือผู้อื่น เว้นแต่จะกระทำภายในเขตที่ได้จำแนกไว้เป็นประเภทเกษตรกรรม และรัฐมนตรีได้ประกาศในราชกิจจานุเบกษาหรือโดยได้รับใบอนุญาตจากพนักงานเจ้าหน้าที่

การขออนุญาตและการอนุญาต ให้เป็นไปตามหลักเกณฑ์และเงื่อนไขที่กำหนดในกฎกระทรวง

มาตรา ๕๕ ผู้ใดครอบครองป่าที่ได้ถูกแผ้วถางโดยฝ่าฝืนต่อบทบัญญัติแห่งมาตราก่อน ให้สันนิษฐานไว้ก่อนว่าบุคคลนั้นเป็นผู้แผ้วถางป่านั้น

หมวด ๖
เบ็ดเตล็ด

มาตรา ๕๖ ใบอนุญาตที่ได้ออกให้ตามความในพระราชบัญญัตินี้ จะโอนได้ต่อเมื่อได้รับอนุญาตจากพนักงานเจ้าหน้าที่

ถ้าผู้รับอนุญาตตาย ทายาทหรือผู้จัดการมรดกจะทำการแทนตามใบอนุญาตนั้นต่อไปก็ได้ แต่ต้องไม่เกินเก้าสิบวันนับแต่วันผู้รับอนุญาตตาย และถ้าทายาทหรือผู้จัดการมรดกประสงค์จะทำการแทนต่อไปอีก ต้องยื่นคำขออนุญาตก่อนกำหนดเวลาที่กล่าวแล้วได้สิ้นสุดลง

มาตรา ๕๗ ผู้รับอนุญาตตามพระราชบัญญัตินี้ ต้องจัดให้คนงานหรือผู้รับจ้างซึ่งทำการตามที่ได้รับอนุญาตมีใบคู่มือแสดงฐานะเช่นนั้น ตามแบบที่กำหนดในกฎกระทรวง

---

[*] มาตรา ๕๓ จัตวา เพิ่มโดยพระราชบัญญัติป่าไม้ (ฉบับที่ ๕) พ.ศ. ๒๕๑๘

[**] มาตรา ๕๔ แก้ไขเพิ่มเติมโดยพระราชบัญญัติป่าไม้ (ฉบับที่ ๕) พ.ศ. ๒๕๑๘

มาตรา ๕๘[๔๕] การขออนุญาตและการอนุญาตตามพระราชบัญญัตินี้ ให้เป็นไปตามหลักเกณฑ์ วิธีการ และเงื่อนไขที่กำหนดในกฎกระทรวง และในกรณีเฉพาะเรื่อง ถ้ารัฐมนตรีเห็นสมควร จะกำหนดให้ผู้รับอนุญาตปฏิบัติเพิ่มเติมประการใดอีกก็ได้

พนักงานเจ้าหน้าที่มีอำนาจสั่งต่ออายุใบอนุญาตที่ออกตามความในพระราชบัญญัตินี้ได้เมื่อเห็นสมควร

มาตรา ๕๘ ทวิ[๔๖] ในกรณีการทำไม้หวงห้าม หรือเก็บหาของป่าหวงห้ามโดยการให้สัมปทาน การอนุญาตให้ผูกขาด หรือการอนุญาตทำไม้หวงห้ามเพื่อการค้าในเขตป่าสงวนแห่งชาติ หรือป่าที่ได้เตรียมการกำหนดเป็นป่าสงวนแห่งชาติ หรือที่ได้กำหนดโครงการทำไม้หรือเก็บหาของป่าไว้แล้ว หรือการอนุญาตตามมาตรา ๑๓ มาตรา ๑๘ หรือมาตรา ๕๔ รัฐมนตรีมีอำนาจกำหนด

(๑) ให้ผู้รับสัมปทานหรือผู้รับอนุญาต ทำการบำรุงป่า หรือปลูกสร้างสวนป่าตามคำสั่งและวิธีการที่พนักงานเจ้าหน้าที่กำหนด หรือ

(๒) ให้ผู้รับสัมปทานหรือผู้รับอนุญาตออกค่าใช้จ่ายเพื่อให้พนักงานเจ้าหน้าที่ทำการบำรุงป่า หรือปลูกสร้างสวนป่าให้แทน

ในกรณีตาม (๒) ให้คิดค่าใช้จ่ายได้ไม่เกินหกเท่าของค่าภาคหลวง หรือตามอัตราพื้นที่ป่าที่ได้รับสัมปทานหรือรับอนุญาต ไม่เกินไร่ละหนึ่งพันสองร้อยบาท ทั้งนี้ ตามที่รัฐมนตรีเห็นสมควร

มาตรา ๕๙[๔๗] ให้พนักงานเจ้าหน้าที่มีอำนาจสั่งพักใช้ใบอนุญาตที่ออกตามพระราชบัญญัตินี้ได้ดังต่อไปนี้

(๑) เมื่อปรากฏว่าผู้รับอนุญาตฝ่าฝืนหรือไม่ปฏิบัติตามพระราชบัญญัตินี้ กฎกระทรวง ข้อกำหนดหรือเงื่อนไขในการอนุญาต หรือไม่ปฏิบัติตามคำสั่งของพนักงานเจ้าหน้าที่ซึ่งสั่งตามพระราชบัญญัตินี้ จะสั่งพักใช้ใบอนุญาตได้ไม่เกินหนึ่งร้อยยี่สิบวัน

(๒) เมื่อมีการฟ้องผู้รับอนุญาตต่อศาลว่าได้กระทำความผิดตามพระราชบัญญัตินี้ จะสั่งพักใช้ใบอนุญาตไว้จนกว่าจะมีคำพิพากษาถึงที่สุดก็ได้

มาตรา ๖๐ เมื่อได้มีคำสั่งของพนักงานเจ้าหน้าที่ให้พักใช้ใบอนุญาตแล้ว ผู้รับอนุญาตหมดสิทธิตามใบอนุญาตนั้นนับแต่วันทราบคำสั่งของพนักงานเจ้าหน้าที่จนกว่าจะครบกำหนดเวลาการพักใช้ใบอนุญาต หรือจนกว่ารัฐมนตรีจะได้สั่งให้เพิกถอนคำสั่งพักใช้ใบอนุญาต

มาตรา ๖๑[๔๘] ในกรณีที่เหตุแห่งการสั่งพักใช้ใบอนุญาตตามมาตรา ๕๙ ปรากฏแก่รัฐมนตรีหรือเมื่อพนักงานเจ้าหน้าที่ได้สั่งพักใช้ใบอนุญาตตามมาตรา ๕๙ แล้ว ถ้ารัฐมนตรีเห็นสมควรจะสั่งเพิกถอนใบอนุญาตที่ออกตามพระราชบัญญัตินี้เสียก็ได้

---

[๔๕] มาตรา ๕๘ แก้ไขเพิ่มเติมโดยพระราชบัญญัติป่าไม้ (ฉบับที่ ๕) พ.ศ. ๒๕๓๘

[๔๖] มาตรา ๕๘ ทวิ เพิ่มโดยพระราชบัญญัติป่าไม้ (ฉบับที่ ๕) พ.ศ. ๒๕๓๘

[๔๗] มาตรา ๕๙ แก้ไขเพิ่มเติมโดยประกาศของคณะปฏิวัติ ฉบับที่ ๑๑๖ ลงวันที่ ๑๐ เมษายน พ.ศ. ๒๕๑๕

ในกรณีที่ผู้รับอนุญาตตั้งโรงงานแปรรูปไม้โดยใช้เครื่องจักรกล หรือผู้กระทำการแทนนิติบุคคลผู้รับอนุญาต ไม่มีลักษณะตามมาตรา ๔๙ (๓) หรือเป็นผู้มีลักษณะต้องห้ามตามมาตรา ๔๙ (๒) (๓) หรือ (๔) แล้วแต่กรณี ให้รัฐมนตรีสั่งเพิกถอนใบอนุญาต

มาตรา ๖๓ ทวิ[๔๗] คำสั่งพักใช้ใบอนุญาตหรือคำสั่งเพิกถอนใบอนุญาต ให้ทำเป็นหนังสือแจ้งให้ผู้ถูกสั่งพักใช้หรือเพิกถอนใบอนุญาตรับทราบ

ในกรณีที่พนักงานเจ้าหน้าที่ไม่อาจให้ผู้ถูกสั่งพักใช้หรือเพิกถอนใบอนุญาตรับทราบคำสั่งตามวรรคหนึ่ง ให้ปิดคำสั่งในที่เปิดเผยเห็นได้ง่าย ณ สถานที่ทำการตามใบอนุญาต หรือที่อยู่ของผู้ถูกสั่งพักใช้หรือเพิกถอนใบอนุญาต เมื่อได้ปฏิบัติตามวิธีนี้แล้ว ให้ถือว่าผู้ถูกสั่งพักใช้หรือเพิกถอนใบอนุญาตรับทราบคำสั่งนั้นตั้งแต่วันปิดคำสั่ง

มาตรา ๖๒ ในกรณีที่พนักงานเจ้าหน้าที่สั่งไม่อนุญาตตามคำขอของบุคคลใดตามความในพระราชบัญญัตินี้ หรือสั่งพักใช้ใบอนุญาตตามความในมาตรา ๕๙ บุคคลนั้นมีสิทธิอุทธรณ์คำสั่งของพนักงานเจ้าหน้าที่ต่อรัฐมนตรีได้ภายในกำหนดสามสิบวันนับแต่วันทราบคำสั่ง คำวินิจฉัยของรัฐมนตรีให้ถือเป็นที่สุด

มาตรา ๖๓ ภายใต้บังคับบทบัญญัติแห่งพระราชบัญญัตินี้ รัฐบาลมีอำนาจให้สัมปทานในการทำไม้ชนิดใดหรือเก็บหาของป่าอย่างใดในป่าใดโดยมีขอบเขตเพียงใด และในสัมปทานนั้นจะให้มีข้อกำหนดและเงื่อนไขอย่างใดก็ได้

รัฐบาลมีอำนาจให้ผู้รับสัมปทานเสียเงินค่าภาคหลวงตามอัตราที่รัฐบาลเห็นสมควร แต่ไม่เกินอัตราอย่างสูงที่กำหนดไว้ในพระราชบัญญัตินี้ และจะให้ผู้รับสัมปทานเสียเงินแก่รัฐบาลตามจำนวนที่รัฐบาลจะกำหนดอีกก็ได้

มาตรา ๖๔ ในการปฏิบัติตามพระราชบัญญัตินี้ ที่เกี่ยวกับความผิดอาญาให้ถือว่าพนักงานเจ้าหน้าที่เป็นพนักงานฝ่ายปกครองหรือตำรวจตามประมวลกฎหมายวิธีพิจารณาความอาญา

มาตรา ๖๔ ทวิ[๔๘] ให้พนักงานเจ้าหน้าที่มีอำนาจยึดบรรดาเครื่องมือ เครื่องใช้ สัตว์พาหนะ ยานพาหนะ หรือเครื่องจักรกลใด ๆ ที่บุคคลใช้ใช้ หรือมีเหตุอันควรสงสัยว่าได้ใช้ในการกระทำความผิด หรือเป็นอุปกรณ์ให้ได้รับผลในการกระทำความผิดตามมาตรา ๑๑ มาตรา ๔๘ มาตรา ๕๔ หรือมาตรา ๖๔ ไว้เพื่อเป็นหลักฐานในการพิจารณาคดีได้ จนกว่าพนักงานอัยการสั่งเด็ดขาดไม่ฟ้องคดีหรือจนกว่าคดีจะถึงที่สุด ทั้งนี้ ไม่ว่าจะเป็นของผู้กระทำความผิดหรือของผู้มีเหตุอันควรสงสัยว่าเป็นผู้กระทำความผิดหรือไม่

ทรัพย์สินที่ยึดไว้ตามวรรคหนึ่ง ถ้าพนักงานอัยการสั่งเด็ดขาดไม่ฟ้องคดีหรือศาลไม่พิพากษาให้ริบ และผู้เป็นเจ้าของหรือผู้ครอบครองมิได้ร้องขอรับคืนภายในกำหนดหกเดือนนับแต่วัน

---

[๔๗] มาตรา ๖๓ แก้ไขเพิ่มเติมโดยประกาศของคณะปฏิวัติ ฉบับที่ ๓๑๖ ลงวันที่ ๑๐ เมษายน พ.ศ. ๒๕๑๕

[๔๗] มาตรา ๖๓ ทวิ เพิ่มโดยพระราชบัญญัติป่าไม้ (ฉบับที่ ๕) พ.ศ. ๒๕๑๘

[๔๘] มาตรา ๖๔ ทวิ เพิ่มโดยพระราชบัญญัติป่าไม้ (ฉบับที่ ๕) พ.ศ. ๒๕๑๘

ทราบ หรือถือว่าได้ทราบคำสั่งเด็ดขาดไม่ฟ้องคดี หรือวันที่คำพิพากษาถึงที่สุด แล้วแต่กรณี ให้ตกเป็นของกรมป่าไม้

ถ้าทรัพย์สินที่ยึดไว้จะเป็นการเสี่ยงความเสียหาย หรือค่าใช้จ่ายในการเก็บรักษาจะเกินค่าของทรัพย์สิน รัฐมนตรีหรือผู้ที่รัฐมนตรีมอบหมายจะจัดการขายทอดตลาดทรัพย์สินนั้น ก่อนถึงกำหนดตามวรรคสองก็ได้ ได้เงินเป็นจำนวนสุทธิเท่าใดให้ยึดไว้แทนทรัพย์สินนั้น

มาตรา ๖๔ ตรี[๑๐] ในกรณีทรัพย์สินที่ยึดไว้ตามมาตรา ๖๔ ทวิ มิใช่เป็นของผู้กระทำความผิด หรือของผู้มีเหตุอันควรสงสัยว่าเป็นผู้กระทำความผิด ให้พนักงานเจ้าหน้าที่โดยอนุมัติรัฐมนตรีคืนทรัพย์สินหรือเงิน แล้วแต่กรณี ให้แก่เจ้าของ ก่อนถึงกำหนดตามมาตรา ๖๔ ทวิ ได้ ในกรณีดังต่อไปนี้

(๑) เมื่อทรัพย์สินนั้นไม่จำเป็นต้องใช้เป็นพยานหลักฐาน ในการพิจารณาคดีที่เป็นเหตุให้ทรัพย์สินนั้นถูกยึด และ

(๒) เมื่อผู้กระทำความผิดหรือผู้มีเหตุอันควรสงสัยว่า เป็นผู้กระทำความผิดได้ทรัพย์สินนั้นมาจากผู้เป็นเจ้าของโดยการกระทำความผิดทางอาญา

มาตรา ๖๕ เพื่อบำบัดปัดป้องภยันตรายซึ่งมีมาเป็นสาธารณะโดยฉุกเฉินแก่ไม้หรือของป่าในป่าใด พนักงานเจ้าหน้าที่มีอำนาจสั่งผู้รับอนุญาตหรือผู้รับสัมปทานในป่านั้นหรือป่าที่ใกล้เคียง รวมทั้งคนงานหรือผู้รับจ้างของผู้รับอนุญาตหรือผู้รับสัมปทานให้ให้ความช่วยเหลือด้วยแรงงานหรือสิ่งของตามที่จำเป็นแก่การนั้นได้

มาตรา ๖๖ การโอนไม้หรือของป่าที่ผู้รับอนุญาตหรือผู้รับสัมปทาน กระทำก่อนที่ได้ชำระค่าภาคหลวง หรือก่อนที่ได้รับอนุญาตจากพนักงานเจ้าหน้าที่เป็นหนังสือ จะยกขึ้นเป็นข้ออ้างเพื่อใช้แก่เจ้าพนักงานหาได้ไม่

มาตรา ๖๗ ให้รัฐมนตรีตั้งด่านป่าไม้และกำหนดเขตแห่งด่านนั้น ๆ โดยประกาศในราชกิจจานุเบกษา

มาตรา ๖๘ บรรดาหนี้ค่าภาคหลวงสำหรับไม้หรือของป่าที่ค้างชำระอยู่ให้ถือว่าเป็นหนี้ค่าภาษีอากรที่ค้างชำระแก่รัฐบาล และให้รัฐบาลทรงไว้ซึ่งสิทธิที่จะได้รับชำระหนี้โดยมีบุริมสิทธิสามัญอย่างเดียวกับค่าภาษีอากรตามบทบัญญัติแห่งประมวลกฎหมายแพ่งและพาณิชย์

หมวด ๖ ทวิ

การสั่งแก้ไขเปลี่ยนแปลงสัมปทานและการสิ้นสุดของสัมปทาน[๑๑]

---

[๑๐] มาตรา ๖๔ ตรี เพิ่มโดยพระราชบัญญัติป่าไม้ (ฉบับที่ ๕) พ.ศ. ๒๕๐๔

[๑๑] หมวด ๖ ทวิ การสั่งแก้ไขเปลี่ยนแปลงสัมปทานและการสิ้นสุดของสัมปทาน มาตรา ๖๘ ทวิ ถึงมาตรา ๖๘ เอกาทศ เพิ่มโดยพระราชกำหนดแก้ไขเพิ่มเติมพระราชบัญญัติป่าไม้ พุทธศักราช ๒๔๘๔ พ.ศ. ๒๕๓๒

มาตรา ๖๘ ทวิ ในกรณีที่มีความจำเป็นต้องใช้พื้นที่ใดในเขตสัมปทานเพื่อประโยชน์ในการสร้างเขื่อนชลประทานหรือเขื่อนพลังน้ำ หรือเพื่อการป้องกันภัยพิบัติสาธารณะ หรือความมั่นคงของชาติ หรือเพื่อรักษาความสมดุลของสภาพแวดล้อมหรือเพื่อประโยชน์สาธารณะอย่างยิ่ง ให้รัฐมนตรีโดยความเห็นชอบของคณะรัฐมนตรีมีอำนาจสั่งการดังต่อไปนี้

(๑) ให้สัมปทานที่มีพื้นที่สัมปทานทับพื้นที่ดังกล่าวสิ้นสุดลงทั้งแปลง

(๒) ให้ผู้รับสัมปทานหยุดการทำกิจการที่ได้รับสัมปทานเป็นการชั่วคราวในพื้นที่ดังกล่าวตามระยะเวลาที่เห็นสมควร

(๓) ตัดเขตพื้นที่ดังกล่าวออกจากพื้นที่ในสัมปทาน

การสั่งการของรัฐมนตรีตามวรรคหนึ่ง ให้มีผลใช้บังคับตั้งแต่วันถัดจากวันที่ออกคำสั่ง

มาตรา ๖๘ ตรี นอกจากการสิ้นสุดลงตามอายุของสัมปทาน หรือตามข้อกำหนดหรือเงื่อนไขที่กำหนดไว้ในสัมปทาน หรือตามบทบัญญัติแห่งกฎหมายอื่น สิทธิการทำกิจการที่ได้รับสัมปทานในเขตพื้นที่สัมปทานทั้งแปลงหรือบางส่วน ย่อมสิ้นสุดลงเมื่อพื้นที่ดังกล่าวอยู่ในเขตที่กำหนดให้เป็น

(๑) อุทยานแห่งชาติตามกฎหมายว่าด้วยอุทยานแห่งชาติ หรือ

(๒) เขตรักษาพันธุ์สัตว์ป่าตามกฎหมายว่าด้วยการสงวนและคุ้มครองสัตว์ป่า

มาตรา ๖๘ จัตวา ในกรณีที่รัฐมนตรีมีคำสั่งตามมาตรา ๖๘ ทวิ หรือในกรณีที่สิทธิการทำกิจการที่ได้รับสัมปทานสิ้นสุดลงตามมาตรา ๖๘ ตรี หรือในกรณีที่สัมปทานสิ้นสุดลงเนื่องจากทางราชการได้ใช้สิทธิเพิกถอนสัมปทานเพราะเหตุที่ผู้รับสัมปทานไม่ปฏิบัติตามข้อกำหนดหรือเงื่อนไขที่กำหนดในสัมปทาน บรรดาไม้และของป่าที่อยู่ในพื้นที่สัมปทานที่สิทธิการทำกิจการที่ได้รับสัมปทานสิ้นสุดลง และบรรดาไม้ที่ยังมิได้เสียค่าภาคหลวงไม่ว่าจะอยู่ในพื้นที่สัมปทานนั้นหรือไม่ ย่อมเป็นของแผ่นดิน และผู้รับสัมปทานจะได้สิทธิหรือกรรมสิทธิ์ในไม้หรือของป่าได้ต่อเมื่อผู้รับสัมปทานสามารถพิสูจน์ได้ว่า ตนได้ทำไม้หรือเก็บหาของป่านั้นโดยถูกต้องตามกฎหมาย ข้อกำหนดและเงื่อนไขที่กำหนดในสัมปทานก่อนสิทธิตามสัมปทานสิ้นสุดลง

ในกรณีที่ผู้รับสัมปทานประสงค์จะพิสูจน์ตามวรรคหนึ่ง ให้ผู้รับสัมปทานยื่นคำขอพิสูจน์ต่อรัฐมนตรีภายในสามสิบวันนับแต่วันที่ผู้รับสัมปทานได้รับหนังสือจากพนักงานเจ้าหน้าที่ที่แจ้งคำสั่งรัฐมนตรีหรือแจ้งการสิ้นสุดของสัมปทานตามมาตรา ๖๘ อัฏฐ วรรคหนึ่ง แล้วแต่กรณี วิธีการยื่นคำขอพิสูจน์ การพิสูจน์ การพิจารณา และการสั่งการของรัฐมนตรี ให้เป็นไปตามหลักเกณฑ์ วิธีการและเงื่อนไขที่กำหนดในกฎกระทรวง

ในกรณีที่ผู้รับสัมปทานไม่พอใจคำสั่งรัฐมนตรี ผู้รับสัมปทานมีสิทธิฟ้องต่อศาลเพื่อพิสูจน์ว่าตนได้ทำไม้หรือเก็บหาของป่าโดยถูกต้องตามกฎหมาย ข้อกำหนดและเงื่อนไขที่กำหนดในสัมปทานก่อนสิทธิตามสัมปทานสิ้นสุดลง แต่ทั้งนี้ ต้องยื่นฟ้องภายในกำหนดหกสิบวันนับแต่วันที่ได้รับคำสั่งของรัฐมนตรี

มาตรา ๖๘ เบญจ ในกรณีที่เป็นสัมปทานทำไม้ ที่รัฐมนตรีได้มีคำสั่งตามมาตรา ๖๘ ทวิ หรือสิทธิการทำไม้ในเขตพื้นที่สัมปทานสิ้นสุดลงตามมาตรา ๖๘ ตรี ให้ผู้รับสัมปทานหยุดการทำ

ไม้ในเขตพื้นที่สัมปทานที่สิทธิการทำไม้สิ้นสุดลงและหยุดการนำไม้เคลื่อนที่ออกจากสถานที่รวมหมอนไม้สำหรับการตรวจวัดคำนวณค่าภาคหลวงโดยสิ้นเชิง และให้พนักงานเจ้าหน้าที่ทำการสำรวจสภาพการทำไม้และสำรวจไม้ที่รวมอยู่ ณ สถานที่รวมหมอนไม้ของผู้รับสัมปทาน และทำบันทึกรายงานเสนอต่ออธิบดีกรมป่าไม้โดยเร็ว บันทึกรายงานดังกล่าวให้เจ้าหน้าที่ระบุข้อเท็จจริงเกี่ยวกับวิธีการทำไม้ จำนวนและขนาดของไม้ และให้ความเห็นด้วยว่า ผู้รับสัมปทานได้ทำไม้โดยถูกต้องตามกฎหมาย ข้อกำหนดและเงื่อนไขตามที่กำหนดไว้ในสัมปทานหรือไม่

ในกรณีที่ผลการสำรวจตามวรรคหนึ่งปรากฏว่า ผู้รับสัมปทานได้ทำไม้โดยฝ่าฝืนหรือไม่ปฏิบัติตามกฎหมาย ข้อกำหนดหรือเงื่อนไขที่กำหนดไว้ในสัมปทานและการกระทำดังกล่าวเป็นเหตุให้ทางราชการมีสิทธิเพิกถอนสัมปทาน การสิ้นสุดของสิทธิการทำไม้ตามมาตรา ๖๘ ทวิ หรือมาตรา ๖๘ ตรี ย่อมไม่เป็นการตัดสิทธิทางราชการที่จะเพิกถอนสัมปทานโดยให้มีผลตั้งแต่วันก่อนวันที่สิทธิการทำไม้สิ้นสุดลง

เมื่อผู้รับสัมปทานพิสูจน์ต่อรัฐมนตรีตามมาตรา ๖๘ จัตวา ได้ว่าตนได้ทำไม้โดยถูกต้องตามกฎหมาย ข้อกำหนดและเงื่อนไขที่กำหนดในสัมปทานก่อนวันที่สิทธิตามสัมปทานสิ้นสุดลง หรือเมื่อศาลได้พิพากษาเช่นนั้น ให้อธิบดีกรมป่าไม้มีหนังสือแจ้งให้ผู้รับสัมปทานทำการขักลากและนำไม้ดังกล่าวเคลื่อนที่ได้ พร้อมทั้งกำหนดหลักเกณฑ์ วิธีการ เงื่อนไข และระยะเวลาที่ผู้รับสัมปทานต้องปฏิบัติไว้ด้วย ผู้รับสัมปทานผู้ใดไม่ปฏิบัติตามหลักเกณฑ์ วิธีการ เงื่อนไขและระยะเวลาตามที่อธิบดีกรมป่าไม้กำหนดดังกล่าว ให้หมดสิทธิในไม้นั้น และให้ไม้นั้นตกเป็นของแผ่นดิน

มาตรา ๖๘ ฉ ให้ผู้รับสัมปทานที่ได้รับคำสั่งตามมาตรา ๖๘ ทวิ หรือผู้รับสัมปทานที่สัมปทานสิ้นสุดลงตามมาตรา ๖๘ ตรี ดังต่อไปนี้ มีสิทธิได้รับเงินชดเชยความเสียหายตามหลักเกณฑ์และวิธีการที่กำหนดไว้ตามมาตรา ๖๘ สัตต มาตรา ๖๘ อัฏฐ มาตรา ๖๘ นว มาตรา ๖๘ ทศ และมาตรา ๖๘ เอกาทศ

(๑) ผู้รับสัมปทานที่พื้นที่สัมปทานทั้งแปลงต้องสิ้นสุดลงตามมาตรา ๖๘ ทวิ (๑) หรือมาตรา ๖๘ ตรี และ

(๒) ผู้รับสัมปทานที่ได้รับคำสั่งตามมาตรา ๖๘ ทวิ (๒) หรือ (๓) หรือผู้รับสัมปทานที่พื้นที่สัมปทานบางส่วนต้องสิ้นสุดลงตามมาตรา ๖๘ ตรี ทั้งนี้ เฉพาะในกรณีที่ผู้รับสัมปทานดังกล่าวได้ขอเวนคืนสัมปทานที่เหลือทั้งหมดของตนต่อทางราชการ

ในกรณีที่มีการสั่งตามมาตรา ๖๘ ทวิ หรือสัมปทานสิ้นสุดลงตามมาตรา ๖๘ ตรี การเรียกร้องหรือการให้ค่าสินไหมทดแทนหรือเงินชดเชยเพื่อความเสียหายอย่างอื่นนอกจากที่บัญญัติไว้ในมาตรานี้ จะกระทำมิได้

มาตรา ๖๘ สัตต เงินชดเชยความเสียหายที่ผู้รับสัมปทานมีสิทธิได้รับให้เป็นไปตามหลักเกณฑ์ ดังต่อไปนี้

(๑) ต้องเป็นความเสียหายที่เกิดขึ้นอย่างแท้จริงแก่ผู้รับสัมปทาน และเฉพาะในเรื่องดังต่อไปนี้

(ก) เงินลงทุนที่ผู้รับสัมปทานได้ใช้จ่ายไปเพื่อการทำกิจการที่ได้รับสัมปทาน เช่น ค่าเครื่องจักรกล ค่ายานพาหนะ ค่าเครื่องมือ เครื่องใช้และอุปกรณ์ต่าง ๆ ซึ่งผู้รับสัมปทานยังใช้ประโยชน์ไม่คุ้มค่า ทั้งนี้ โดยให้คำนึงถึงค่าเสื่อมราคาที่ได้หักไว้แล้ว ระยะเวลาของสัมปทานที่ผู้รับ

สัมปทานได้ใช้สิทธิการทำกิจการที่ได้รับสัมปทานไปแล้ว จำนวนไม้หรือของป่าที่ผู้รับสัมปทานได้ทำออกไปแล้ว รวมทั้งประโยชน์อย่างอื่นที่ผู้รับสัมปทานได้รับไปอันเนื่องจากการทำกิจการที่ได้รับสัมปทานในระหว่างอายุสัมปทาน และมูลค่าของทรัพย์สินหรือสิ่งของที่เหลืออยู่และยังเป็นประโยชน์ต่อผู้รับสัมปทาน

(ข) ค่าใช้จ่ายที่ผู้รับสัมปทานได้จ่ายไปเพื่อการทำกิจการที่ได้รับสัมปทานและยังมิได้รับผลประโยชน์กลับคืน ทั้งนี้ โดยให้คำนึงถึงเงื่อนไขต่าง ๆ ตามที่กำหนดไว้ใน (ก) และ

(ค) ความผูกพันตามกฎหมายที่ผู้รับสัมปทานมีอยู่ตามกฎหมายว่าด้วยการคุ้มครองแรงงาน ในส่วนที่เกี่ยวกับการจ่ายเงินชดเชยให้แก่ลูกจ้างในกรณีที่มีการเลิกจ้าง

เงินลงทุนหรือค่าใช้จ่ายที่นำมาพิจารณาเพื่อรับเงินชดเชยตาม (ก) และ (ข) จะต้องไม่เกินกว่าที่เป็นเงินลงทุนหรือค่าใช้จ่ายตามที่ผู้ประกอบธุรกิจจะลงทุนหรือใช้จ่ายในกิจการเช่นนั้นโดยทั่วไปตามปกติ

(๒) ความรับผิดที่ผู้รับสัมปทานมีต่อบุคคลภายนอกตามสัญญา ระหว่างผู้รับสัมปทานกับบุคคลภายนอกที่เกี่ยวเนื่องกับการทำกิจการที่ได้รับสัมปทาน หากมีข้อสัญญาที่คู่สัญญาตกลงให้ผู้รับสัมปทานต้องรับผิดในกรณีเหตุสุดวิสัยให้แตกต่างไปจากประมวลกฎหมายแพ่งและพาณิชย์ หรือมีข้อสัญญาที่คู่สัญญาตกลงให้ผู้รับสัมปทานต้องรับผิดเพราะรัฐสั่งแก้ไขเปลี่ยนแปลงหรือยกเลิกสัมปทาน ข้อสัญญาดังกล่าวย่อมไม่มีผลใช้บังคับเพื่อการให้เงินชดเชยความเสียหายตามมาตรานี้

(๓) ห้ามมิให้มีการจ่ายเงินชดเชยเพื่อผลกำไรหรือผลประโยชน์ใด ๆ ที่ผู้รับสัมปทานคาดว่าจะได้รับจากการทำกิจการที่ได้รับสัมปทาน

(๔) ในกรณีที่การเลิกสัมปทานเป็นเหตุให้ผู้รับสัมปทานได้รับเงินทรัพย์สินหรือผลประโยชน์อย่างอื่นตอบแทน จากการประกันหรือการอื่นใดเพื่อทดแทนความเสียหายให้ถือว่าเงินทรัพย์สินหรือผลประโยชน์ตอบแทนอย่างอื่นนั้น เป็นส่วนหนึ่งของเงินชดเชยความเสียหายตามมาตรานี้

ในกรณีที่ผู้รับสัมปทานยื่นคำขอเวนคืนสัมปทานตามมาตรา ๖๘ ฉ (๒) ให้ผู้รับสัมปทานได้รับเงินชดเชยความเสียหายเฉพาะตามอัตราส่วนของพื้นที่หรือของจำนวนไม้หรือของป่าที่จะทำออกได้จากพื้นที่ในส่วนที่สัมปทานนั้นสิ้นสุดลง แล้วแต่จำนวนใดจะมากกว่า ทั้งนี้ เว้นแต่ในกรณีที่มีเหตุผลฟังได้ว่า พื้นที่ในส่วนที่สัมปทานสิ้นสุดลงนั้นเป็นสาเหตุสำคัญที่ทำให้ผู้รับสัมปทานไม่สามารถดำเนินกิจการในสัมปทานที่ขอเวนคืนนั้นต่อไปได้ ก็ให้ได้รับเงินชดเชยเช่นเดียวกับกรณีพื้นที่สัมปทานทั้งแปลงสิ้นสุดลง

มาตรา ๖๘ อัฏฐ เมื่อรัฐมนตรีมีคำสั่งตามมาตรา ๖๘ ทวิ ให้พนักงานเจ้าหน้าที่แจ้งคำสั่งของรัฐมนตรีให้ผู้รับสัมปทานทราบเป็นหนังสือ หรือเมื่อสิทธิการทำกิจการที่ได้รับสัมปทานในเขตพื้นที่สัมปทานทั้งแปลงหรือบางส่วนต้องสิ้นสุดลงตามมาตรา ๖๘ ตรี ให้พนักงานเจ้าหน้าที่มีหนังสือแจ้งให้ผู้รับสัมปทานทราบถึงการสิ้นสุดดังกล่าว

ในกรณีที่ผู้รับสัมปทานประสงค์จะเรียกร้องเงินชดเชยความเสียหาย ผู้รับสัมปทานจะต้องยื่นคำขอเรียกร้องเงินชดเชยความเสียหายต่ออธิบดีกรมป่าไม้ ภายในเก้าสิบวันนับแต่วันที่ผู้รับสัมปทานได้รับหนังสือของพนักงานเจ้าหน้าที่ที่แจ้งคำสั่งของรัฐมนตรี หรือแจ้งการสิ้นสุดของสัมปทานตามวรรคหนึ่ง แล้วแต่กรณี

คำขอตามวรรคสองให้ทำเป็นหนังสือ พร้อมทั้งจัดทำบัญชีแสดงจำนวนเงินชดเชยความเสียหายที่ตนเห็นว่าสมควรจะได้รับตามหลักเกณฑ์ที่กำหนดไว้ในมาตรา ๖๘ สัตต โดยมีหลักฐานที่สนับสนุนข้อเรียกร้องของตนตามความจำเป็น

ในกรณีที่ผู้รับสัมปทานที่ขอเรียกร้องเงินชดเชยความเสียหาย เป็นผู้ใช้สิทธิตามมาตรา ๖๘ ฉ (๒) ผู้รับสัมปทานต้องขอเวนคืนสัมปทานที่เหลือทั้งหมดของตนก่อนหรือในวันที่ขอเรียกร้องเงินชดเชยความเสียหายตามมาตรานี้

มาตรา ๖๘ นว ในการพิจารณากำหนดเงินชดเชยความเสียหาย ให้อธิบดีกรมป่าไม้แต่งตั้งคณะกรรมการขึ้นคณะหนึ่ง ประกอบด้วยผู้แทนกรมสรรพากรหนึ่งคน ผู้แทนสำนักงานตรวจเงินแผ่นดินหนึ่งคน ผู้มีความรู้ความสามารถในการตีราคาทรัพย์สินหนึ่งคน และเจ้าหน้าที่กรมป่าไม้หนึ่งคน เพื่อทำหน้าที่พิจารณากำหนดเงินชดเชยความเสียหาย

ให้คณะกรรมการมีอำนาจเรียกให้ผู้รับสัมปทานมาชี้แจงข้อเท็จจริง หรือส่งเอกสารหลักฐานเพิ่มเติม ตลอดจนเรียกให้ผู้รับสัมปทานมาเจรจาเพื่อกำหนดเงินชดเชยดังกล่าวได้ และในกรณีที่ผู้รับสัมปทานไม่ปฏิบัติตามคำสั่งหรือไม่ให้ความร่วมมือกับคณะกรรมการ ให้คณะกรรมการดำเนินการกำหนดเงินชดเชยความเสียหายตามที่เห็นสมควรต่อไปโดยมิชักช้า

เมื่อคณะกรรมการตามวรรคหนึ่งได้กำหนดเงินชดเชยความเสียหายเสร็จสิ้นแล้ว ให้ทำบันทึกรายงานเสนอต่ออธิบดีกรมป่าไม้โดยบันทึกรายงานดังกล่าวจะต้องแสดงรายละเอียดและเหตุผลของการพิจารณาว่า การกำหนดเงินชดเชยดังกล่าวมีหลักเกณฑ์ในการพิจารณาอย่างไร มีเหตุผลสนับสนุนเพียงใด พร้อมทั้งระบุเอกสารหลักฐานที่ใช้ในการพิจารณา และในกรณีที่อธิบดีกรมป่าไม้ไม่เห็นชอบด้วย ให้อธิบดีกรมป่าไม้มีอำนาจแก้ไขตามที่เห็นสมควรพร้อมทั้งแสดงเหตุผลกำกับในบันทึกไว้ด้วย

ให้อธิบดีกรมป่าไม้มีหนังสือแจ้งให้ผู้รับสัมปทานทราบถึงจำนวนเงินชดเชยความเสียหายที่ผู้รับสัมปทานจะได้รับพร้อมด้วยเหตุผลตามสมควร และให้กำหนดระยะเวลาที่ผู้รับสัมปทานจะมาขอรับเงินชดเชยดังกล่าวไว้ด้วย

มาตรา ๖๘ ทศ ผู้รับสัมปทานผู้ใดไม่พอใจในเงินชดเชยความเสียหายที่อธิบดีกรมป่าไม้แจ้งให้ทราบตามมาตรา ๖๘ นว ให้มีสิทธิอุทธรณ์ต่อรัฐมนตรีภายในหกสิบวันนับแต่วันที่ได้รับแจ้งเป็นหนังสือจากอธิบดีกรมป่าไม้ดังกล่าว

ในการพิจารณาอุทธรณ์ตามวรรคหนึ่ง ให้รัฐมนตรีแต่งตั้งคณะกรรมการขึ้นคณะหนึ่ง ประกอบด้วยผู้ทรงคุณวุฒิทางกฎหมาย และผู้มีความรู้ความสามารถในการตีราคาทรัพย์สิน มีจำนวนทั้งหมดไม่น้อยกว่าห้าคน แต่ไม่เกินเก้าคน เป็นผู้พิจารณาเสนอความเห็นต่อรัฐมนตรี ทั้งนี้ ให้รัฐมนตรีวินิจฉัยอุทธรณ์ให้เสร็จสิ้นภายในหกสิบวัน นับแต่วันที่ได้รับคำอุทธรณ์

มาตรา ๖๘ เอกาทศ ในกรณีที่ผู้รับสัมปทานยังไม่พอใจในคำวินิจฉัยของรัฐมนตรีตามมาตรา ๖๘ ทศ หรือในกรณีที่รัฐมนตรีมิได้วินิจฉัยอุทธรณ์ให้เสร็จสิ้นภายในกำหนดเวลาตามมาตรา ๖๘ ทศ วรรคสอง ให้มีสิทธิฟ้องคดีต่อศาลได้ภายในหนึ่งปี นับแต่วันที่ได้รับแจ้งคำวินิจฉัยของรัฐมนตรีหรือนับแต่วันที่พ้นกำหนดเวลาดังกล่าว แล้วแต่กรณี

ในกรณีที่มีการฟ้องคดีต่อศาลและศาลพิพากษาให้ผู้รับสัมปทานได้รับเงินชดเชยความเสียหายเพิ่มขึ้น ผู้รับสัมปทานมีสิทธิได้รับดอกเบี้ยของเงินชดเชยความเสียหายเฉพาะในส่วนที่เพิ่มขึ้น ในอัตราร้อยละเจ็ดครึ่งต่อปี

หมวด ๙
บทกำหนดโทษ

มาตรา ๖๙[๔๓] ผู้ใดมีไว้ในครอบครองซึ่งไม้หวงห้ามอันยังมิได้แปรรูป โดยไม่มีรอยตราค้ำภาคหลวงหรือรอยตรารัฐบาลขาย เว้นแต่จะพิสูจน์ได้ว่าได้ไม้นั้นมาโดยชอบด้วยกฎหมาย ต้องระวางโทษจำคุกไม่เกินห้าปี หรือปรับไม่เกินห้าหมื่นบาท หรือทั้งจำทั้งปรับ

ในกรณีความผิดตามมาตรานี้ ถ้าไม้ที่มีไว้ในครอบครองเป็น

(๑) ไม้สัก ไม้ยาง ไม้ชิงชัน ไม้เก็ดแดง ไม้อีเม่ง ไม้พะยูงแกลบ ไม้กระพี้ ไม้แดงจีน ไม้ขะยุง ไม้ชิก ไม้กระซิก ไม้กระซิบ ไม้พะยูง ไม้หมากพลูตั๊กแตน ไม้กระพี้เขาควาย ไม้เก็ดดำ ไม้อีเม่า ไม้เก็ดเขาควาย หรือไม้หวงห้ามประเภท ข. หรือ

(๒) ไม้อื่นเป็นต้นหรือเป็นท่อนอย่างใดอย่างหนึ่ง หรือทั้งสองอย่างรวมกันเกินยี่สิบต้นหรือท่อนหรือรวมปริมาตรไม้เกินสี่ลูกบาศก์เมตร

ผู้กระทำความผิดต้องระวางโทษจำคุกตั้งแต่หนึ่งปีถึงยี่สิบปี และปรับตั้งแต่ห้าหมื่นบาทถึงสองล้านบาท[๔๔]

มาตรา ๗๐ ผู้ใดรับไว้ด้วยประการใด ซ่อนเร้น จำหน่าย หรือช่วยพาเอาไปเสียให้พ้นซึ่งไม้หรือของป่าที่ตนรู้อยู่แล้วว่าเป็นไม้หรือของป่าที่มีผู้ได้มาโดยการกระทำผิดต่อบทแห่งพระราชบัญญัตินี้ มีความผิดฐานเป็นตัวการในการกระทำผิดนั้น

มาตรา ๗๑[๔๕] ผู้ใดฝ่าฝืนหรือไม่ปฏิบัติตามมาตรา ๓๕ มาตรา ๓๖ มาตรา ๔๔ วรรคสอง หรือมาตรา ๕๗ ต้องระวางโทษปรับไม่เกินห้าพันบาท

มาตรา ๗๑ ทวิ[๔๖] ผู้ใดฝ่าฝืนหรือไม่ปฏิบัติตามมาตรา ๒๙ มาตรา ๒๙ ทวิ มาตรา ๓๙ มาตรา ๓๙ ตรี มาตรา ๔๐ วรรคหนึ่ง มาตรา ๔๓ วรรคสอง หรือมาตรา ๕๓ ต้องระวางโทษจำคุกไม่เกินหนึ่งปีหรือปรับไม่เกินหนึ่งหมื่นบาท หรือทั้งจำทั้งปรับ

มาตรา ๗๒[๔๗] ผู้ใดฝ่าฝืนหรือไม่ปฏิบัติตามมาตรา ๔๑ หรือมาตรา ๕๒ ต้องระวางโทษจำคุกไม่เกินห้าปีหรือปรับไม่เกินห้าหมื่นบาท หรือทั้งจำทั้งปรับ

---

[๔๓] มาตรา ๖๙ แก้ไขเพิ่มเติมโดยพระราชบัญญัติป่าไม้ (ฉบับที่ ๗) พ.ศ. ๒๕๒๕

[๔๔] มาตรา ๖๙ วรรคสอง แก้ไขเพิ่มเติมโดยประกาศคณะรักษาความสงบแห่งชาติ ฉบับที่ ๑๐๖/๒๕๕๗ เรื่อง แก้ไขเพิ่มเติมกฎหมายว่าด้วยป่าไม้ ลงวันที่ ๒๑ กรกฎาคม พุทธศักราช ๒๕๕๗

[๔๕] มาตรา ๗๑ แก้ไขเพิ่มเติมโดยพระราชบัญญัติป่าไม้ (ฉบับที่ ๖) พ.ศ. ๒๕๒๒

[๔๖] มาตรา ๗๑ ทวิ เพิ่มโดยพระราชบัญญัติป่าไม้ (ฉบับที่ ๖) พ.ศ. ๒๕๒๒

มาตรา ๗๒ ทวิ[๔๔] ผู้ใดฝ่าฝืนหรือไม่ปฏิบัติตามมาตรา ๕๑ ต้องระวางโทษจำคุกไม่เกินห้าปี หรือปรับไม่เกินห้าหมื่นบาท หรือทั้งจำทั้งปรับ

ในกรณีความผิดตามมาตรานี้ ถ้าไม้ที่มีไว้ในครอบครองเป็น

(๑) ไม้สัก ไม้ยาง ไม้ชิงชัน ไม้เก็ดแดง ไม้อีเม่ง ไม้พะยูงแกลบ ไม้กระพี้ ไม้แดงจีน ไม้ขะยุง ไม้ชิก ไม้กระชิก ไม้กระซิบ ไม้พะยูง ไม้หมากพลูตั๊กแตน ไม้กระพี้เขาควาย ไม้เก็ดดำ ไม้อีเฒ่า ไม้เก็ดเขาควาย หรือไม้หวงห้ามประเภท ข. หรือ

(๒) ไม้อื่นเป็นต้นหรือเป็นท่อนอย่างใดอย่างหนึ่ง หรือทั้งสองอย่างรวมกันเกินห้าต้นหรือท่อนหรือรวมปริมาตรไม้ที่ครอบครองเกินหนึ่งลูกบาศก์เมตรหรือไม้ที่ได้แปรรูปแล้วรวมปริมาตรไม้เกินหนึ่งลูกบาศก์เมตร

ผู้กระทำความผิดต้องระวางโทษจำคุกตั้งแต่สองปีถึงสิบห้าปี และปรับตั้งแต่หนึ่งแสนบาทถึงหนึ่งล้านห้าแสนบาท[๔๕]

มาตรา ๗๒ ตรี[๔๖] ผู้ใดฝ่าฝืนหรือไม่ปฏิบัติตามมาตรา ๕๔ ต้องระวางโทษจำคุกไม่เกินห้าปีหรือปรับไม่เกินห้าหมื่นบาท หรือทั้งจำทั้งปรับ

ในกรณีความผิดตามมาตรานี้ ถ้าได้กระทำเป็นเนื้อที่เกินยี่สิบห้าไร่ ผู้กระทำความผิดต้องระวางโทษจำคุกตั้งแต่สองปีถึงสิบห้าปี และปรับตั้งแต่หนึ่งหมื่นบาทถึงหนึ่งแสนบาท

ในกรณีที่มีคำพิพากษาชี้ขาดว่าบุคคลใดกระทำความผิดตามมาตรานี้ ถ้าปรากฏว่าบุคคลนั้นได้ยึดถือครอบครองป่าที่ตนได้กระทำความผิด ศาลมีอำนาจที่สั่งให้ผู้กระทำผิด คนงาน ผู้รับจ้าง ผู้แทน และบริวารของผู้กระทำผิด ออกไปจากป่านั้นได้ด้วย

มาตรา ๗๓[๔๗] ผู้ใดฝ่าฝืนหรือไม่ปฏิบัติตามมาตรา ๑๑ มาตรา ๑๒ มาตรา ๑๓ มาตรา ๓๑ หรือมาตรา ๔๘ ต้องระวางโทษจำคุกไม่เกินห้าปีหรือปรับไม่เกินห้าหมื่นบาท หรือทั้งจำทั้งปรับ

ในกรณีความผิดตามมาตรานี้ ถ้าการกระทำผิดนั้นเกี่ยวกับ

(๑) ไม้สัก ไม้ยาง ไม้ชิงชัน ไม้เก็ดแดง ไม้อีเม่ง ไม้พะยูงแกลบ ไม้กระพี้ ไม้แดงจีน ไม้ขะยุง ไม้ชิก ไม้กระชิก ไม้กระซิบ ไม้พะยูง ไม้หมากพลูตั๊กแตน ไม้กระพี้เขาควาย ไม้เก็ดดำ ไม้อีเฒ่า ไม้เก็ดเขาควาย หรือไม้หวงห้ามประเภท ข. หรือ

(๒) ไม้อื่นเป็นต้นหรือเป็นท่อนอย่างใดอย่างหนึ่ง หรือทั้งสองอย่างรวมกันเกินยี่สิบต้นหรือท่อนหรือรวมปริมาตรไม้เกินสี่ลูกบาศก์เมตร หรือไม้ที่ได้แปรรูปแล้วรวมปริมาตรไม้เกินสองลูกบาศก์เมตร

---

[๔๔] มาตรา ๗๒ แก้ไขเพิ่มเติมโดยพระราชบัญญัติป่าไม้ (ฉบับที่ ๖) พ.ศ. ๒๕๒๒

[๔๕] มาตรา ๗๒ ทวิ แก้ไขเพิ่มเติมโดยพระราชบัญญัติป่าไม้ (ฉบับที่ ๖) พ.ศ. ๒๕๒๒

[๔๖] มาตรา ๗๒ ทวิ วรรคสอง แก้ไขเพิ่มเติมโดยประกาศคณะรักษาความสงบแห่งชาติ ฉบับที่ ๑๐๖/๒๕๕๗ เรื่อง แก้ไขเพิ่มเติมกฎหมายว่าด้วยป่าไม้ ลงวันที่ ๒๑ กรกฎาคม พุทธศักราช ๒๕๕๗

[๔๗] มาตรา ๗๒ ตรี แก้ไขเพิ่มเติมโดยพระราชบัญญัติป่าไม้ (ฉบับที่ ๖) พ.ศ. ๒๕๒๒

[๔๘] มาตรา ๗๓ แก้ไขเพิ่มเติมโดยพระราชบัญญัติป่าไม้ (ฉบับที่ ๗) พ.ศ. ๒๕๒๕

ผู้กระทำความผิดต้องระวางโทษจำคุกตั้งแต่หนึ่งปีถึงยี่สิบปี และปรับตั้งแต่ห้าหมื่นบาทถึงสองล้านบาท[๑๒๖]

มาตรา ๗๓ ทวิ[๑๒๗] ผู้ใดฝ่าฝืนมาตรา ๕๓ ตรี หรือผู้รับใบอนุญาตตามพระราชบัญญัตินี้ ฝ่าฝืนหรือไม่ปฏิบัติตามเงื่อนไขที่ระบุไว้ในใบอนุญาตหรือข้อกำหนดที่รัฐมนตรีกำหนดให้ปฏิบัติเพิ่มเติมตามมาตรา ๕๘ ต้องระวางโทษจำคุกตั้งแต่หกเดือนถึงห้าปี และปรับตั้งแต่ห้าพันบาทถึงห้าหมื่นบาท

มาตรา ๗๔[๑๒๘] บรรดาไม้และของป่าอันได้มาหรือมีไว้เนื่องจากการกระทำความผิดต่อพระราชบัญญัตินี้และสิ่งประดิษฐ์ เครื่องใช้ และสิ่งอื่นใด บรรดาที่ทำด้วยไม้หวงห้ามที่มีไว้เนื่องจากการกระทำความผิดตามมาตรา ๕๓ ตรี ให้ริบเสียทั้งสิ้น

มาตรา ๗๔ ทวิ[๑๒๙] บรรดาเครื่องมือ เครื่องใช้ สัตว์พาหนะ ยานพาหนะ หรือเครื่องจักรกลใด ๆ ซึ่งบุคคลได้ใช้ในการกระทำความผิดหรือได้ใช้เป็นอุปกรณ์ให้ได้รับผลในการกระทำความผิดตามมาตรา ๑๑ มาตรา ๔๘ มาตรา ๕๔ หรือมาตรา ๖๙ ให้ริบเสียทั้งสิ้นไม่ว่าจะมีผู้ถูกลงโทษตามคำพิพากษาหรือไม่

มาตรา ๗๔ ตรี[๑๓๐] บรรดาความผิดตามพระราชบัญญัตินี้ที่มีโทษปรับสถานเดียว ให้อธิบดีกรมป่าไม้หรือพนักงานเจ้าหน้าที่ในระดับไม่ต่ำกว่าป่าไม้จังหวัดหรือหัวหน้าด่านป่าไม้มีอำนาจเปรียบเทียบได้

มาตรา ๗๔ จัตวา[๑๓๑] ในกรณีที่มีผู้นำจับผู้กระทำความผิดตามพระราชบัญญัตินี้ ให้พนักงานอัยการร้องขอต่อศาล และให้ศาลมีอำนาจพิพากษาให้จ่ายเงินสินบนนำจับแก่ผู้นำจับเป็นจำนวนเงินไม่เกินกึ่งหนึ่งของจำนวนเงินค่าปรับตามคำพิพากษาโดยจ่ายจากเงินค่าปรับที่ชำระต่อศาล ถ้าผู้กระทำความผิดไม่ชำระเงินค่าปรับ หรือชำระไม่ถึงจำนวนที่จะต้องจ่ายค่าสินบนนำจับได้ครบถ้วน ก็ให้จ่ายเงินสินบนนำจับที่ยังจะต้องจ่ายจากเงินค่าขายของกลางที่ศาลสั่งให้ริบ ถ้ายังขาดอยู่อีกก็ให้เป็นพับไป

ในกรณีที่มีผู้นำจับหลายคน ให้แบ่งเงินสินบนนำจับให้คนละเท่า ๆ กัน การจ่ายเงินสินบนนำจับนั้น จะจ่ายได้เมื่อคดีถึงที่สุดแล้ว

หมวด ๘

---

[๑๒๖] มาตรา ๗๓ วรรคสอง แก้ไขเพิ่มเติมโดยประกาศคณะรักษาความสงบแห่งชาติ ฉบับที่ ๑๐๖/๒๕๕๗ เรื่อง แก้ไขเพิ่มเติมกฎหมายว่าด้วยป่าไม้ ลงวันที่ ๒๑ กรกฎาคม พุทธศักราช ๒๕๕๗

[๑๒๗] มาตรา ๗๓ ทวิ แก้ไขเพิ่มเติมโดยพระราชบัญญัติป่าไม้ (ฉบับที่ ๖) พ.ศ. ๒๕๒๒

[๑๒๘] มาตรา ๗๔ แก้ไขเพิ่มเติมโดยพระราชบัญญัติป่าไม้ (ฉบับที่ ๖) พ.ศ. ๒๕๒๒

[๑๒๙] มาตรา ๗๔ ทวิ เพิ่มโดยพระราชบัญญัติป่าไม้ (ฉบับที่ ๔) พ.ศ. ๒๕๐๓

[๑๓๐] มาตรา ๗๔ ตรี เพิ่มโดยพระราชบัญญัติป่าไม้ (ฉบับที่ ๕) พ.ศ. ๒๕๑๘

[๑๓๑] มาตรา ๗๔ จัตวา เพิ่มโดยพระราชบัญญัติป่าไม้ (ฉบับที่ ๕) พ.ศ. ๒๕๑๘

การรักษาพระราชบัญญัติ

มาตรา ๗๕ ให้รัฐมนตรีว่าการกระทรวงทรัพยากรธรรมชาติและสิ่งแวดล้อม รักษาการตามพระราชบัญญัตินี้ กับให้มีอำนาจแต่งตั้งพนักงานเจ้าหน้าที่ และกำหนดอัตราค่าธรรมเนียมไม่เกินจำนวนอย่างสูงที่กำหนดไว้ในบัญชีต่อท้ายพระราชบัญญัตินี้ และออกกฎกระทรวงเพื่อปฏิบัติการให้เป็นไปตามพระราชบัญญัตินี้

กฎกระทรวงนั้น เมื่อได้ประกาศในราชกิจจานุเบกษาแล้วให้ใช้บังคับได้

บทเฉพาะกาล

มาตรา ๗๖ สัมปทานและใบอนุญาตที่ได้ออกให้แก่บุคคลใดเพื่อทำไม้หรือเก็บหาของป่าไว้แล้วในวันใช้พระราชบัญญัตินี้ ให้คงใช้ได้ต่อไปเสมือนหนึ่งเป็นสัมปทานและใบอนุญาตที่ออกให้ตามความในพระราชบัญญัตินี้เพียงเท่ากำหนดอายุของสัมปทานและใบอนุญาตนั้น

มาตรา ๗๗ บรรดาตราประทับไม้ของเอกชนที่ได้จดทะเบียนและเสียค่าธรรมเนียมไว้แล้วก่อนวันใช้พระราชบัญญัตินี้ ให้คงใช้ได้ต่อไปมีกำหนดร้อยยี่สิบวัน นับแต่วันใช้พระราชบัญญัตินี้ ถ้าเจ้าของตราประทับไม้ของเอกชนประสงค์จะใช้ตรานั้นต่อจากนั้นไป ต้องนำไปขอจดทะเบียนใหม่ตามความในพระราชบัญญัตินี้โดยไม่ต้องเสียค่าธรรมเนียมในการจดทะเบียนอีก

ผู้รับสนองพระบรมราชโองการ
พิบูลสงคราม
นายกรัฐมนตรี

บัญชีอัตราค่าธรรมเนียม[๓๓]

(๑) แบบพิมพ์คำขอ	ฉบับละ	๒๕ สตางค์
(๒) การอนุญาตเจาะต้นตะเคียน ตาแมวทำชัน เจาะต้นสน เอายาง สับหรือกรีด ต้นเยลูตองเอายาง	ต้นละ	๒ บาท
(๓) การอนุญาตเจาะเผาต้นยาง ทำน้ำมันยาง	ต้นละ	๕๐ สตางค์
(๔) การอนุญาตเจาะ สับ หรือ กรีดไม้ชนิดอื่น ๆ เอาน้ำมัน ชัน หรือยาง	ต้นละ	๑๐ บาท
(๕) ใบอนุญาตทำไม้เพื่อการค้า	ฉบับละ	๒๐ บาท
(๖) ใบอนุญาตเก็บหาของป่าหวงห้าม	ฉบับละ	๑๐ บาท
(๗) ใบอนุญาตค้าของป่าหวงห้าม หรือใบอนุญาตมีไว้ในครอบครองซึ่งของป่าหวงห้าม	ฉบับละ	๒๐ บาท
(๘) ใบอนุญาตเก็บไม้ไหลลอย	ฉบับละ	๑๐ บาท
(๙) ใบอนุญาตตั้งโรงงานแปรรูปไม้โดยใช้เครื่องจักร คิดตามจำนวนแรงม้า	แรงม้าละ	๕๐ บาท
(๑๐) ใบอนุญาตตั้งโรงงานแปรรูปไม้โดยใช้แรงคน คิดตามจำนวนคนงาน	คนละ	๑๐ บาท
(๑๑) ใบอนุญาตทำการแปรรูปไม้เพื่อการค้า คิดตามปริมาตรไม้ที่ยังมิได้แปรรูป	ลูกบาศก์เมตรละ	๑๐ บาท
(๑๒) ใบอนุญาตค้าหรือมีไว้ในครอบครองเพื่อการค้าซึ่งสิ่งประดิษฐ์ เครื่องใช้ หรือสิ่งอื่นใดที่ทำด้วยไม้หวงห้าม	ฉบับละ	๒,๐๐๐ บาท
(๑๓) ใบอนุญาตมีไม้แปรรูป		

[๓๓] อัตราค่าธรรมเนียม แก้ไขเพิ่มเติมโดยพระราชบัญญัติป่าไม้ (ฉบับที่ ๕) พ.ศ. ๒๕๑๘

ชนิดอื่นเป็นจำนวนเกิน ๐.๒๐ ลูกบาศก์เมตร ไว้ในครอบครอง	ฉบับละ	๒๐ บาท
(๑๔) ใบอนุญาตตั้งโรงค้าไม้แปรรูป	ฉบับละ	๑,๐๐๐ บาท
(๑๕) ใบอนุญาตอื่น ๆ	ฉบับละ	๕ บาท
(๑๖) ใบแทนใบอนุญาตเท่ากับอัตราค่าธรรมเนียมใบอนุญาตนั้น แต่ไม่เกิน	ฉบับละ	๑๐ บาท
(๑๗) ใบอนุญาตผูกขาดทำไม้สัก	ฉบับละ	๑๕,๐๐๐ บาท
(๑๘) ใบอนุญาตผูกขาดทำไม้หวงห้ามธรรมดานอกจากไม้สัก	ฉบับละ	๗,๕๐๐ บาท
(๑๙) ใบอนุญาตผูกขาดเก็บหาของป่าหวงห้าม	ฉบับละ	๑,๐๐๐ บาท
(๒๐) ใบแทนใบอนุญาตผูกขาด	ฉบับละ	๒๕ บาท
(๒๑) สัมปทานทำไม้สัก	ฉบับละ	๓๐,๐๐๐ บาท
(๒๒) สัมปทานทำไม้หวงห้ามธรรมดานอกจากไม้สัก	ฉบับละ	๑๕,๐๐๐ บาท
(๒๓) สัมปทานเก็บหาของป่าหวงห้าม	ฉบับละ	๓,๐๐๐ บาท
(๒๔) ใบแทนสัมปทาน	ฉบับละ	๕๐๐ บาท
(๒๕) การโอนใบอนุญาตหรือสัมปทาน คิดครึ่งอัตราค่าธรรมเนียมใบอนุญาตหรือสัมปทานนั้น ๆ		
(๒๖) ใบเบิกทาง		
(ก) ไม้สัก	ฉบับละ	๕๐ บาท
(ข) ไม้ชนิดอื่น ๆ	ฉบับละ	๒๐ บาท
(ค) ของป่า	ฉบับละ	๕ บาท
(๒๗) การอุทธรณ์		
(ก) เรื่องเกี่ยวกับการอนุญาต การผูกขาดหรือสัมปทาน	ครั้งละ	๑๐๐ บาท
(ข) เรื่องการขอตั้งหรือต่ออายุใบอนุญาต		

โรงงานแปรรูปไม้ โดยใช้เครื่องจักร	ครั้งละ	๑๐๐ บาท
(ค) เรื่องการขอตั้งหรือต่ออายุใบอนุญาตโรงงานแปรรูปไม้ โดยใช้แรงคน	ครั้งละ	๕๐ บาท
(ง) เรื่องการขออนุญาตตั้งโรงค้าไม้แปรรูป	ครั้งละ	๕๐ บาท
(จ) เรื่องอื่น ๆ	ครั้งละ	๑๐ บาท
(๒๘) ใบคู่มือคนงานหรือผู้รับจ้าง หรือใบแทน	ฉบับละ	๑ บาท
(๒๙) ค่าจดทะเบียนตราประทับไม้เอกชน	ดวงละ	๒๐๐ บาท
(๓๐) ค่าธรรมเนียมขอตรวจเอกสาร	ฉบับละ	๕ บาท
(๓๑) ค่าธรรมเนียมคัดหรือถ่ายภาพเอกสารและรับรองสำเนา	หน้าละ	๑๐ บาท
(๓๒) ค่าธรรมเนียมขอตรวจแผนที่ป่า	ครั้งละ	๑๐๐ บาท
(๓๓) ค่าธรรมเนียมคัดหรือถ่ายภาพแผนที่ป่าและรับรองสำเนา	ฉบับละ	๕๐๐ บาท
(๓๔) ค่าธรรมเนียมทำการล่วงเวลา คิดร้อยละสิบของเงินค่าภาคหลวงที่คำนวณได้ในครั้งนั้น ๆ แต่อย่างสูงไม่เกิน	๔๐๐	บาท
(๓๕) ค่าธรรมเนียมรับคืนไม้ไหลลอย	ท่อนละ	๒๐ บาท

พระราชบัญญัติป่าไม้ (ฉบับที่ ๒) พ.ศ. ๒๔๙๑[๒๙]

มาตรา ๕ ให้รัฐมนตรีว่าการกระทรวงเกษตราธิการรักษาการตามพระราชบัญญัตินี้

พระราชบัญญัติป่าไม้ (ฉบับที่ ๓) พ.ศ. ๒๔๙๔[๓๐]

มาตรา ๑๙ สัมปทานและใบอนุญาตผูกขาดที่ได้ออกให้แก่ผู้ใด เพื่อการทำไม้หรือเก็บหาของป่าไว้แล้ว ในวันใช้พระราชบัญญัตินี้ อันขัดต่อบทบัญญัติมาตรา ๑๑ หรือมาตรา ๒๙ แห่งพระราชบัญญัติป่าไม้ พุทธศักราช ๒๔๘๔ ซึ่งได้แก้ไขเพิ่มเติมโดยมาตรา ๖ และมาตรา ๑๑ แห่งพระราชบัญญัตินี้ ให้คงใช้ได้ต่อไปเพียงเท่ากำหนดอายุของสัมปทานหรือใบอนุญาตผูกขาดนั้น

มาตรา ๒๐ ให้รัฐมนตรีว่าการกระทรวงเกษตราธิการรักษาการตามพระราชบัญญัตินี้

ประกาศของคณะปฏิวัติ ฉบับที่ ๔๑ ลงวันที่ ๖ มกราคม พ.ศ. ๒๕๐๖[๓๑]

หมายเหตุ:- โดยที่ไม้ในป่าเป็นทรัพยากรสำคัญของชาติ และการทำไม้ซึ่งมิได้อยู่ในความควบคุมโดยถูกต้องเป็นภัยอันร้ายแรง และโดยที่ปรากฏว่าขณะนี้ได้มีการทำไม้ด้วยวิธีการอันไม่สุจริตเช่นใช้วิธีแสดงเท็จ อ้างว่าที่ป่าที่ทำไม้เป็นที่ดินที่อยู่ในสิทธิครอบครองของเอกชน เป็นเหตุทำให้ไม้ในป่าซึ่งควรสงวนถูกทำลายไปเป็นจำนวนมาก คณะปฏิวัติเห็นเป็นการจำเป็นต้องระงับความเสียหายนั้น และเห็นสมควรให้มีการปรับปรุงแก้ไขกฎหมายว่าด้วยป่าไม้เสียใหม่ให้รัดกุม แต่ก่อนที่จะได้มีการแก้ไขควรที่จะมีข้อกำหนดบางประการเพื่อป้องกันและระงับความเสียหายดังที่ได้กล่าวแล้ว

พระราชบัญญัติป่าไม้ (ฉบับที่ ๔) พ.ศ. ๒๕๐๓[๓๒]

มาตรา ๑๙ บทบัญญัติมาตรา ๕ และมาตรา ๗ ไม่กระทบกระทั่งบรรดาใบอนุญาตการทำไม้ที่พนักงานเจ้าหน้าที่ออกให้ตามความในมาตรา ๗ และมาตรา ๑๙ แห่งพระราชบัญญัติป่าไม้ พุทธศักราช ๒๔๘๔ ก่อนวันที่พระราชบัญญัตินี้ใช้บังคับ ทั้งนี้ จนกว่าใบอนุญาตนั้น ๆ จะสิ้นอายุ

มาตรา ๒๐ ในระหว่างเวลาที่ยังมิได้มีประกาศของรัฐมนตรีกำหนดอัตราค่าภาคหลวงตามความในมาตรา ๙ การเสียค่าภาคหลวงให้เป็นไปตามอัตราที่รัฐมนตรีได้กำหนดไว้แล้วก่อนวันที่พระราชบัญญัตินี้ใช้บังคับ

มาตรา ๒๑ ในระหว่างเวลาที่ยังมิได้มีพระราชกฤษฎีกากำหนดไม้หวงห้ามอื่นนอกจากไม้สักและไม้ยางตามความในมาตรา ๗ แห่งพระราชบัญญัติป่าไม้ พุทธศักราช ๒๔๘๔

---

[๒๙] ราชกิจจานุเบกษา เล่ม ๖๕/ตอนที่ ๖๘/หน้า ๗๖๘/๓๐ พฤศจิกายน ๒๔๙๑

[๓๐] ราชกิจจานุเบกษา เล่ม ๖๘/ตอนที่ ๔๖/หน้า ๑๐๒๖/๑๗ กรกฎาคม ๒๔๙๔

[๓๑] ราชกิจจานุเบกษา เล่ม ๗๖/ตอนที่ ๓/หน้า ๓/๖ มกราคม ๒๕๐๒

[๓๒] ราชกิจจานุเบกษา เล่ม ๗๗/ตอนที่ ๖๒/ฉบับพิเศษ หน้า ๑๓/๒๕ กรกฎาคม ๒๕๐๓

ซึ่งแก้ไขเพิ่มเติมโดยมาตรา ๕ ไม้อื่นนอกจากไม้สักและไม้ยางจะเป็นไม้หวงห้ามประเภทใด ให้เป็นไปตามพระราชกฤษฎีกา ซึ่งใช้บังคับอยู่ก่อนวันที่พระราชบัญญัตินี้ใช้บังคับ

มาตรา ๒๒ ให้รัฐมนตรีว่าการกระทรวงเกษตรรักษาการตามพระราชบัญญัตินี้

หมายเหตุ:- เหตุผลในการประกาศใช้พระราชบัญญัติฉบับนี้ คือ เนื่องจากบทบัญญัติแห่งพระราชบัญญัติป่าไม้ พุทธศักราช ๒๔๘๔ บางมาตรา มีข้อความไม่รัดกุมเหมาะสมกับกาลสมัย โดยเฉพาะบทกำหนดโทษ กำหนดไว้ต่ำมากไม่ทำให้ผู้กระทำผิดเกรงกลัว หรือเข็ดหลาบ เป็นช่องทางให้มีการลักลอบตัดฟันไม้ทำลายป่า รวมทั้งลักลอบทำการแผ้วถางป่ามากขึ้น เพราะไม้หรือของป่าทุกชนิดมีราคาสูงขึ้น จึงเป็นการสมควรแก้ไขเพิ่มเติมเสียใหม่ ให้เหมาะสมกับสถานการณ์ปัจจุบัน เพื่อเป็นการป้องกันการทำลายป่าไม้ อันเป็นทรัพยากรของชาติ ให้มีสภาพอันจะอำนวยประโยชน์แก่รัฐและประชาชนด้วยดีสืบไป

ประกาศของคณะปฏิวัติ ฉบับที่ ๓๑๖ ลงวันที่ ๑๐ เมษายน พ.ศ. ๒๕๑๕[**]

ข้อ ๑๑ ความในมาตรา ๓๙ ตรี แห่งพระราชบัญญัติป่าไม้ พุทธศักราช ๒๔๘๔ ซึ่งแก้ไขเพิ่มเติมโดยประกาศของคณะปฏิวัติฉบับนี้ ไม่ใช้บังคับแก่การนำไม้สักที่เคยอยู่ในสภาพเป็นสิ่งปลูกสร้างหรือเคยเป็นเครื่องใช้มาแล้วเคลื่อนที่โดยมีหนังสืออนุญาตของผู้ว่าราชการจังหวัดอยู่ก่อนวันใช้บังคับประกาศของคณะปฏิวัติฉบับนี้

ข้อ ๑๒ ผู้ใดมีไม้สักแปรรูปไว้ในครอบครองอยู่ก่อนหรือในวันที่ประกาศของคณะปฏิวัติฉบับนี้ใช้บังคับไม่เกิน ๑.๒๐ ลูกบาศก์เมตร ถ้าประสงค์จะครอบครองไม้สักแปรรูปนั้นต่อไป ให้ยื่นคำขอต่อพนักงานเจ้าหน้าที่ภายในหกสิบวันนับแต่วันที่ประกาศของคณะปฏิวัติฉบับนี้ใช้บังคับ และให้พนักงานเจ้าหน้าที่ออกหนังสืออนุญาตให้ครอบครองได้โดยไม่ต้องเรียกเก็บค่าธรรมเนียม

ข้อ ๑๓ ใบอนุญาตแปรรูปไม้ ใบอนุญาตตั้งโรงงานแปรรูปไม้ ใบอนุญาตค้าไม้แปรรูป ใบอนุญาตมีไม้แปรรูปไว้ในครอบครอง ซึ่งได้ออกให้ก่อนวันที่ประกาศของคณะปฏิวัติฉบับนี้ใช้บังคับ ให้คงใช้ได้ต่อไปจนกว่าจะสิ้นอายุ และในระหว่างที่ใบอนุญาตยังไม่สิ้นอายุดังกล่าวมิให้นำความในมาตรา ๖๑ วรรคสอง แห่งพระราชบัญญัติป่าไม้ พุทธศักราช ๒๔๘๔ ซึ่งแก้ไขเพิ่มเติมโดยประกาศของคณะปฏิวัติฉบับนี้มาใช้บังคับแก่ผู้ได้รับอนุญาตตั้งโรงงานแปรรูปไม้โดยใช้เครื่องจักรกลซึ่งเป็นผู้ไม่มีลักษณะตามมาตรา ๔๙ (๑) หรือมีลักษณะต้องห้ามตามมาตรา ๔๙ (๒) (๓) หรือ (๔) อยู่ก่อนวันที่ประกาศของคณะปฏิวัติฉบับนี้ใช้บังคับ

ข้อ ๑๔ ให้รัฐมนตรีว่าการกระทรวงเกษตรรักษาการตามประกาศของคณะปฏิวัติฉบับนี้

[**] ราชกิจจานุเบกษา เล่ม ๘๙/ตอนที่ ๕๙/ฉบับพิเศษ หน้า ๑/๑๑ เมษายน ๒๕๑๕

หมายเหตุ:- โดยที่คณะปฏิวัติพิจารณาเห็นว่า กฎหมายป่าไม้ซึ่งใช้บังคับอยู่ในปัจจุบันยังมีข้อความไม่รัดกุมเหมาะสมกับสถานการณ์ปัจจุบัน เป็นช่องทางให้ผู้ทุจริตฉวยโอกาสแสวงหาประโยชน์ส่วนตัว ใช้อุบายต่าง ๆ ให้เกิดการลักลอบตัดฟันไม้หวงห้ามและเก็บหาของป่าหวงห้ามเพื่อนำออกมาจำหน่าย รวมทั้งเปิดช่องให้ผู้รับอนุญาตตั้งโรงงานไม้แปรรูปกระทำการฝ่าฝืนกฎหมาย จึงสมควรแก้ไขเพิ่มเติมกฎหมายป่าไม้เพื่อกำหนดปริมาณการครอบครองไม้สักและไม้แปรรูปเสียใหม่เพื่อสกัดกั้นมิให้ผู้รับอนุญาตแปรรูปไม้กระทำฝ่าฝืนกฎหมายได้โดยง่าย และในขณะเดียวกันสมควรเพิ่มอำนาจการสั่งพักใช้หรือเพิกถอนใบอนุญาตที่ออกตามกฎหมายป่าไม้ได้มากยิ่งขึ้น

พระราชบัญญัติป่าไม้ (ฉบับที่ ๕) พ.ศ. ๒๕๑๘[๑๑]

มาตรา ๒๙ ให้ยกเลิกบัญชีอัตราค่าธรรมเนียมท้ายพระราชบัญญัติป่าไม้ พุทธศักราช ๒๔๘๔ ซึ่งแก้ไขเพิ่มเติมโดยพระราชบัญญัติป่าไม้ (ฉบับที่ ๓) พ.ศ. ๒๔๙๔ และให้ใช้บัญชีอัตราค่าธรรมเนียมท้ายพระราชบัญญัตินี้แทน

มาตรา ๓๐ ผู้ใดได้รับอนุญาตให้ทำไม้ หรือเป็นผู้รับสัมปทานอยู่แล้วในวันที่พระราชบัญญัตินี้ใช้บังคับ และได้นำหรือประสงค์จะนำเครื่องมือ เครื่องใช้ สัตว์พาหนะ ยานพาหนะ หรือเครื่องจักรกลใด ๆ ที่ตนมิได้เป็นเจ้าของ เข้าไปในเขตป่าที่ได้รับอนุญาต หรือในเขตสัมปทาน ต้องแจ้งให้พนักงานเจ้าหน้าที่ทราบภายในสามสิบวัน นับแต่วันที่พระราชบัญญัตินี้ใช้บังคับตามแบบที่รัฐมนตรีกำหนด

เมื่อพ้นกำหนดเวลาตามวรรคหนึ่ง ให้สันนิษฐานไว้ก่อนว่าบรรดาเครื่องมือ เครื่องใช้ สัตว์พาหนะ ยานพาหนะ หรือเครื่องจักรกลใด ๆ ที่ผู้รับอนุญาตทำไม้หรือผู้รับสัมปทานนำเข้าไปในเขตป่าที่ได้รับอนุญาต หรือในเขตสัมปทานโดยมิได้แจ้งพนักงานเจ้าหน้าที่ตามวรรคหนึ่ง เป็นของผู้รับอนุญาตทำไม้ หรือผู้รับสัมปทาน แล้วแต่กรณี

มาตรา ๓๑ ให้ถือว่าพระราชกฤษฎีกากำหนดไม้หวงห้ามที่ออกตามมาตรา ๗ แห่งพระราชบัญญัติป่าไม้ พุทธศักราช ๒๔๘๔ ซึ่งแก้ไขเพิ่มเติมโดยพระราชบัญญัติป่าไม้ (ฉบับที่ ๔) พ.ศ. ๒๕๐๓ และมาตรา ๘ แห่งพระราชบัญญัติป่าไม้ พุทธศักราช ๒๔๘๔ ที่ใช้บังคับอยู่ในวันประกาศพระราชบัญญัตินี้ในราชกิจจานุเบกษา เป็นพระราชกฤษฎีกาที่ออกตามมาตรา ๗ แห่งพระราชบัญญัติป่าไม้ พุทธศักราช ๒๔๘๔ ซึ่งแก้ไขเพิ่มเติมโดยพระราชบัญญัตินี้

มาตรา ๓๒ ให้ถือว่าขนาดจำกัดที่กำหนดขึ้นและใช้อยู่ในวันประกาศพระราชบัญญัตินี้ในราชกิจจานุเบกษา เป็นขนาดจำกัดที่รัฐมนตรีกำหนดตามมาตรา ๑๐ แห่งพระราชบัญญัติป่าไม้ พุทธศักราช ๒๔๘๔

มาตรา ๓๓ ให้รัฐมนตรีว่าการกระทรวงเกษตรและสหกรณ์รักษาการตามพระราชบัญญัตินี้

---

[๑๑] ราชกิจจานุเบกษา เล่ม ๙๒/ตอนที่ ๕/ฉบับพิเศษ หน้า ๑/๙ มกราคม ๒๕๑๘

หมายเหตุ :- เหตุผลในการประกาศใช้พระราชบัญญัติฉบับนี้คือ เนื่องจากกฎหมายว่าด้วยป่าไม้บางมาตรามีข้อความไม่รัดกุม และไม่เหมาะสมกับกาลสมัย สมควรแก้ไขเพิ่มเติมให้เหมาะสมกับสถานการณ์ปัจจุบัน เพื่อคุ้มครองและบำรุงรักษาป่าไม้อันเป็นทรัพยากรธรรมชาติให้ได้ผลดียิ่งขึ้น จึงจำเป็นต้องตราพระราชบัญญัตินี้ขึ้น

พระราชบัญญัติป่าไม้ (ฉบับที่ ๖) พ.ศ. ๒๕๒๒[๑๕]

หมายเหตุ :- เหตุผลในการประกาศใช้พระราชบัญญัติฉบับนี้ คือ โดยที่กฎหมายว่าด้วยป่าไม้ได้ใช้บังคับมานานแล้ว บทบัญญัติในส่วนที่เกี่ยวกับการกำหนดโทษไม่เหมาะสมแก่สภาวการณ์ปัจจุบัน เห็นสมควรแก้ไขเพิ่มเติมอัตราโทษให้สูงขึ้น จึงจำเป็นต้องตราพระราชบัญญัตินี้ขึ้น

พระราชบัญญัติป่าไม้ (ฉบับที่ ๗) พ.ศ. ๒๕๒๕[๑๖]

หมายเหตุ :- เหตุผลในการประกาศใช้พระราชบัญญัติฉบับนี้ คือ เนื่องจากว่าขณะนี้ เป็นที่ยอมรับกันโดยทั่วไปว่า ยังมีประชาชนในชนบทอีกจำนวนไม่น้อยที่ไม่มีเงินจะไปซื้อไม้และอุปกรณ์ต่าง ๆ มาสร้างบ้านอยู่อาศัย ก็เนื่องจากความยากจนเป็นเหตุ จึงได้กระทำผิดไปด้วยความจำเป็น โดยไปตัดไม้ในป่ามาสร้างบ้านของตนเองบ้าง ซ่อมแซมบ้านของตนเองบ้าง มิฉะนั้นแล้วก็ไม่มีบ้านอยู่อาศัย หรือมีไม้ไว้ในความครอบครองเล็ก ๆ น้อย ๆ เพื่อซ่อมแซมบ้านก็ดี หรือมีไม้ไว้เพื่อทำเครื่องใช้ไม้สอยต่าง ๆ บ้างก็ดี จึงเป็นกรณีที่น่าเห็นใจเป็นอย่างยิ่ง แม้บางครั้งศาลสถิตย์ยุติธรรมจะให้ความปราณีอย่างไร ก็ยังทำให้ประชาชนผู้ยากไร้ดังกล่าวได้รับความเดือดร้อนอย่างแสนสาหัสอยู่ดี เพราะติดขัดอยู่ที่ตัวบทกฎหมาย เพื่อให้ศาลสถิตย์ยุติธรรมได้มีโอกาสพินิจพิเคราะห์ถึงความหนักเบาของข้อเท็จจริงแต่ละคดี ในการที่จะลงโทษผู้กระทำความผิดได้ดีและมากขึ้น จึงสมควรแก้ไขโทษขั้นต่ำของมาตรา ๖๙, ๗๓ บางกรณี เสียใหม่ให้ต่ำลงเล็กน้อย ส่วนโทษขั้นสูงก็เพิ่มให้สูงขึ้น บางกรณีเช่นเดียวกัน เพื่อลงโทษผู้ที่ทำลายป่าไม้ให้หนัก

พระราชกำหนดแก้ไขเพิ่มเติมพระราชบัญญัติป่าไม้ พุทธศักราช ๒๔๘๔ พ.ศ. ๒๕๓๒[๑๗]

มาตรา ๔ บรรดาสัมปทานที่ได้ออกให้แก่บุคคลใดไว้แล้วก่อนวันที่พระราชกำหนดนี้มีผลใช้บังคับ และพื้นที่สัมปทานดังกล่าวทั้งแปลงหรือบางส่วนอยู่ในแนวเขตอุทยานแห่งชาติตามกฎหมายว่าด้วยอุทยานแห่งชาติหรือเขตรักษาพันธุ์สัตว์ป่าตามกฎหมายว่าด้วยการสงวนและคุ้มครองสัตว์ป่า ให้สิทธิการทำกิจการที่ได้รับสัมปทานในเขตพื้นที่ดังกล่าวสิ้นสุดลงนับแต่วันที่พระราชกำหนดนี้มีผลใช้บังคับ และให้ผู้รับสัมปทานมีสิทธิได้รับเงินชดเชยความเสียหายตามที่บัญญัติไว้ในมาตรา ๖๘ ฉ มาตรา ๖๘ สัตต มาตรา ๖๘ อัฏฐ มาตรา ๖๘ นว มาตรา ๖๘ ทศ และมาตรา ๖๘

---

[๑๕] ราชกิจจานุเบกษา เล่ม ๙๖/ตอนที่ ๖๙/ฉบับพิเศษ หน้า ๑/๒๘ เมษายน ๒๕๒๒

[๑๖] ราชกิจจานุเบกษา เล่ม ๑๑๙/ตอนที่ ๓๓/ฉบับพิเศษ หน้า ๕/๕ มีนาคม ๒๕๒๕

[๑๗] ราชกิจจานุเบกษา เล่ม ๑๐๖/ตอนที่ ๘/ฉบับพิเศษ หน้า ๑/๑๔ มกราคม ๒๕๓๒

เอกาทศ แห่งพระราชบัญญัติป่าไม้ พุทธศักราช ๒๔๘๔ ซึ่งแก้ไขเพิ่มเติมโดยพระราชกำหนดนี้ และให้พนักงานเจ้าหน้าที่มีหนังสือแจ้งให้ผู้รับสัมปทานทราบถึงการสิ้นสุดของสัมปทานโดยเร็ว

เพื่อประโยชน์ในการบังคับตามมาตรา ๖๘ จัตวา และมาตรา ๖๘ เบญจ แห่งพระราชบัญญัติป่าไม้ พุทธศักราช ๒๔๘๔ ซึ่งแก้ไขเพิ่มเติมโดยพระราชกำหนดนี้ ให้ถือว่าสิทธิการทำกิจการที่ได้รับสัมปทานซึ่งสิ้นสุดลงตามวรรคหนึ่ง เป็นการสิ้นสุดลงตามมาตรา ๖๘ ตรี ตามพระราชบัญญัติดังกล่าว

มาตรา ๕ ให้รัฐมนตรีว่าการกระทรวงเกษตรและสหกรณ์รักษาการตามพระราชกำหนดนี้

หมายเหตุ :- เหตุผลในการประกาศใช้พระราชกำหนดฉบับนี้ คือ โดยที่ปัจจุบันสภาพป่าไม้ของประเทศได้ถูกทำลายจนทำให้สภาพแวดล้อมตามธรรมชาติขาดความสมดุล อันจะยังผลให้ภัยพิบัติสาธารณะดังเช่นที่เกิดขึ้นในจังหวัดภาคใต้เมื่อเดือนพฤศจิกายน ๒๕๓๑ อาจเกิดขึ้นอีกได้ จำเป็นต้องระงับยับยั้งมิให้มีการทำไม้ออกจากป่าและเร่งรัดฟื้นฟูสภาพป่าขึ้นโดยเร็ว แต่โดยที่พระราชบัญญัติป่าไม้ พุทธศักราช ๒๔๘๔ มิได้ให้อำนาจแก่เจ้าหน้าที่ของรัฐในอันที่จะยับยั้งการทำไม้ออกจากป่าที่ได้เปิดการทำไม้โดยให้สัมปทานไปแล้วได้ ดังนั้น จึงจำเป็นที่จะต้องให้อำนาจดังกล่าวแก่เจ้าหน้าที่ของรัฐ รวมทั้งการกำหนดให้สัมปทานที่มีพื้นที่อยู่ในเขตอุทยานแห่งชาติหรือเขตรักษาพันธุ์สัตว์ป่าสิ้นสุดลงทั้งนี้ โดยให้ผู้รับสัมปทานที่สัมปทานต้องสิ้นสุดลงด้วยเหตุดังกล่าวมีสิทธิได้รับเงินชดเชยความเสียหายภายในขอบเขตที่กำหนดไว้ โดยคำนึงถึงความเป็นธรรมทั้งแก่ประโยชน์ของส่วนรวมและประโยชน์ของเอกชน และโดยที่เป็นกรณีฉุกเฉินที่มีความจำเป็นรีบด่วนในอันที่จะรักษาความปลอดภัยสาธารณะและเพื่อป้องปัดภัยพิบัติสาธารณะ จึงจำเป็นต้องตราพระราชกำหนดนี้

*พระราชกฤษฎีกาโอนกรมป่าไม้ กระทรวงเกษตรและสหกรณ์ ไปเป็นกรมป่าไม้ กระทรวงทรัพยากรธรรมชาติและสิ่งแวดล้อม และปรับปรุงอำนาจหน้าที่และกิจการของกรมทรัพยากรทางทะเลและชายฝั่ง กรมป่าไม้ และกรมอุทยานแห่งชาติ สัตว์ป่า และพันธุ์พืช กระทรวงทรัพยากรธรรมชาติและสิ่งแวดล้อม พ.ศ. ๒๕๔๖[๑]

มาตรา ๓๐ โดยผลของบทบัญญัติแห่งมาตรา ๒๓๐ วรรคห้า ของรัฐธรรมนูญแห่งราชอาณาจักรไทย พระราชกฤษฎีกานี้มีผลเป็นการแก้ไขเพิ่มเติมหรือยกเลิกบทบัญญัติในกฎหมายดังนี้

(๕) ในพระราชบัญญัติป่าไม้ พุทธศักราช ๒๔๘๔ ให้แก้ไขคำว่า "รัฐมนตรีว่าการกระทรวงเกษตรและสหกรณ์" เป็น "รัฐมนตรีว่าการกระทรวงทรัพยากรธรรมชาติและสิ่งแวดล้อม"

มาตรา ๓๑ ในวาระเริ่มแรก ให้กรมป่าไม้ กระทรวงทรัพยากรธรรมชาติและสิ่งแวดล้อม มีส่วนราชการตามกฎกระทรวงแบ่งส่วนราชการกรมป่าไม้ กระทรวงเกษตรและสหกรณ์

---

[๑] ราชกิจจานุเบกษา เล่ม ๑๒๐/ตอนที่ ๘๓ ก/หน้า ๖/๓๐ กันยายน ๒๕๔๖

พ.ศ. ๒๕๔๕ โดยอนุโลม จนกว่าจะมีกฎกระทรวงว่าด้วยการแบ่งส่วนราชการกรมป่าไม้ กระทรวงทรัพยากรธรรมชาติและสิ่งแวดล้อม ขึ้นใหม่

มาตรา ๑๒ ให้รัฐมนตรีว่าการกระทรวงเกษตรและสหกรณ์ และรัฐมนตรีว่าการกระทรวงทรัพยากรธรรมชาติและสิ่งแวดล้อมรักษาการตามพระราชกฤษฎีกานี้

หมายเหตุ :- เหตุผลในการประกาศใช้พระราชกฤษฎีกาฉบับนี้ คือ เนื่องจากพระราชบัญญัติปรับปรุงกระทรวง ทบวง กรม พ.ศ. ๒๕๔๕ และพระราชกฤษฎีกาโอนกิจการบริหารและอำนาจหน้าที่ของส่วนราชการให้เป็นไปตามพระราชบัญญัติปรับปรุงกระทรวง ทบวง กรม พ.ศ. ๒๕๔๕ พ.ศ. ๒๕๔๕ ได้กำหนดให้กรมป่าไม้เป็นส่วนราชการในสังกัดกระทรวงเกษตรและสหกรณ์ และให้กรมอุทยานแห่งชาติ สัตว์ป่า และพันธุ์พืชเป็นส่วนราชการในสังกัดกระทรวงทรัพยากรธรรมชาติและสิ่งแวดล้อม ทำให้เกิดปัญหาการบริหาร ทั้งในด้านนโยบาย วิชาการ บุคลากร และการบังคับใช้กฎหมาย รวมทั้งเป็นเหตุให้ระบบการบริหารงานและการบังคับใช้กฎหมายขาดประสิทธิภาพ ดังนั้น เพื่อให้การบริหารจัดการทรัพยากรป่าไม้เป็นไปตามวัตถุประสงค์ในการบูรณาการตามกลุ่มภารกิจด้านทรัพยากรธรรมชาติและนโยบายของรัฐบาล สมควรโอนกรมป่าไม้ กระทรวงเกษตรและสหกรณ์ พร้อมทั้งบรรดากิจการ อำนาจหน้าที่ ทรัพย์สิน งบประมาณ หนี้ สิทธิ ภาระผูกพัน ข้าราชการ ลูกจ้าง ตำแหน่งและอัตรากำลัง ไปเป็นกรมป่าไม้ สังกัดกระทรวงทรัพยากรธรรมชาติและสิ่งแวดล้อม และสมควรที่จะได้ปรับปรุงอำนาจหน้าที่และกิจการของกรมป่าไม้ และกรมอุทยานแห่งชาติ สัตว์ป่า และพันธุ์พืช รวมทั้งโอนอำนาจหน้าที่และกิจการของกรมทรัพยากรทางทะเลและชายฝั่ง ในส่วนที่เกี่ยวกับอุทยานแห่งชาติหมู่เกาะอ่างทอง ไปเป็นของกรมอุทยานแห่งชาติ สัตว์ป่า และพันธุ์พืช เพื่อให้การบริหารจัดการทรัพยากรป่าไม้ สัตว์ป่าและพันธุ์พืชเป็นไปอย่างมีประสิทธิภาพ และมีขอบเขตที่รับผิดชอบอย่างชัดเจน นอกจากนี้ สมควรแก้ไขการใช้อำนาจของรัฐมนตรีและการใช้อำนาจหน้าที่ตามกฎหมายที่อยู่ในความรับผิดชอบของกรมทรัพยากรทางทะเลและชายฝั่ง กรมป่าไม้ และกรมอุทยานแห่งชาติ สัตว์ป่า และพันธุ์พืช ให้สอดคล้องกับการดำเนินการดังกล่าวด้วย จึงจำเป็นต้องตราพระราชกฤษฎีกานี้

ประกาศคณะรักษาความสงบแห่งชาติ ฉบับที่ ๑๐๖/๒๕๕๗ เรื่อง แก้ไขเพิ่มเติมกฎหมายว่าด้วยป่าไม้[๓๗]

คำสั่งหัวหน้าคณะรักษาความสงบแห่งชาติ ที่ ๓๑/๒๕๕๘ เรื่อง การแก้ไขเพิ่มเติมกฎหมายว่าด้วยป่าไม้[๓๘]

ข้อ ๔ ในระหว่างที่ยังไม่มีการออกกฎกระทรวงเกี่ยวกับการยื่นคำขออนุญาตและการอนุญาตให้ทำไม้หวงห้ามประเภท ก. ชนิดไม้ชิงชัน ไม้เก็ดแดง ไม้อีเม่ง ไม้พะยูงแกลบ ไม้กระพี้ ไม้แดงจีน ไม้ขะยุง ไม้ชิก ไม้กระชิก ไม้กระซิบ ไม้พะยูง ไม้หมากพลูตั๊กแตน ไม้กระพี้เขาควาย ไม้เก็ดดำ ไม้อีเต่า และไม้เก็ดเขาควาย ที่ขึ้นอยู่ในที่ดินที่มิใช่ป่า ให้นำหลักเกณฑ์ที่ใช้บังคับกับการทำไม้สักที่ขึ้นอยู่ในที่ดินที่มิใช่ป่าตามที่กำหนดไว้ในกฎกระทรวง ฉบับที่ ๒๔ (พ.ศ. ๒๕๑๘) ออกตามความในพระราชบัญญัติป่าไม้ พุทธศักราช ๒๔๘๔ ว่าด้วยการทำไม้หวงห้าม และที่แก้ไขเพิ่มเติม มาใช้บังคับ

[๓๗] ราชกิจจานุเบกษา เล่ม ๑๓๑/ตอนพิเศษ ๑๔๓ ง/หน้า ๑๕/๓๐ กรกฎาคม ๒๕๕๗

[๓๘] ราชกิจจานุเบกษา เล่ม ๑๓๑/ตอนพิเศษ ๑๓๙ ง/หน้า ๑๒/๒๑ มิถุนายน ๒๕๕๘

กับการยื่นคำขออนุญาตและการอนุญาตให้ทำไม้หวงห้ามประเภท ก. ดังกล่าวโดยอนุโลมไปพลางก่อน ทั้งนี้ ไม่เกินหนึ่งปีนับแต่วันที่คำสั่งนี้มีผลใช้บังคับ

ข้อ ๕ ในระหว่างที่ยังไม่มีการออกระเบียบเพื่อกำหนดหลักเกณฑ์เกี่ยวกับการอนุญาตนำไม้หวงห้ามหรือไม้ที่มีชื่อหรือชนิดตรงกับไม้หวงห้ามที่เคยอยู่ในสภาพเป็นสิ่งปลูกสร้างหรือเครื่องใช้ เคลื่อนย้ายออกนอกเขตจังหวัดตามมาตรา ๓๙ ตรี แห่งพระราชบัญญัติป่าไม้ พุทธศักราช ๒๔๘๔ ซึ่งแก้ไขเพิ่มเติมโดยคำสั่งนี้ ให้นำหลักเกณฑ์ที่ใช้บังคับกับการอนุญาตให้เคลื่อนย้ายไม้ออกนอกเขตจังหวัดตามที่กำหนดไว้ในระเบียบกรมป่าไม้ ว่าด้วยการนำไม้สักที่เคยอยู่ในสภาพเป็นสิ่งปลูกสร้างหรือเครื่องใช้มาแล้วกว่า ๕ ปี เคลื่อนย้ายออกนอกเขตจังหวัด พ.ศ. ๒๕๔๒ มาใช้บังคับกับการยื่นคำขออนุญาตและการอนุญาตให้นำไม้หวงห้ามหรือไม้ที่มีชื่อหรือชนิดตรงกับไม้หวงห้ามที่เคยอยู่ในสภาพเป็นสิ่งปลูกสร้างหรือเครื่องใช้ดังกล่าว เคลื่อนย้ายออกนอกเขตจังหวัดโดยอนุโลมไปพลางก่อน ทั้งนี้ ไม่เกินหนึ่งปีนับแต่วันที่คำสั่งนี้มีผลใช้บังคับ

ข้อ ๖ คำสั่งนี้ให้ใช้บังคับตั้งแต่วันประกาศในราชกิจจานุเบกษาเป็นต้นไป

พระราชบัญญัติป่าไม้ (ฉบับที่ ๘) พ.ศ. ๒๕๖๒[๓๖]

มาตรา ๒ พระราชบัญญัตินี้ให้ใช้บังคับตั้งแต่วันถัดจากวันประกาศในราชกิจจานุเบกษาเป็นต้นไป

มาตรา ๙ บรรดาไม้สัก ไม้ยาง ไม้ชิงชัน ไม้เก็ดแดง ไม้อีเม่ง ไม้พยุงแกลบ ไม้กระพี้ ไม้แดงจีน ไม้ชะยุง ไม้ชิก ไม้กระชิก ไม้กระชิบ ไม้พะยูง ไม้หมากพลูล้ำแดน ไม้กระพี้เขาควาย ไม้เก็ดดำ ไม้อีเฒ่า และไม้เก็ดเขาควาย ที่ขึ้นในป่า ให้เป็นไม้หวงห้ามประเภท ก.ตามพระราชบัญญัติป่าไม้ พุทธศักราช ๒๔๘๔ จนกว่าจะได้มีการตราพระราชกฤษฎีกาที่ออกตามความในมาตรา ๗ แห่งพระราชบัญญัติป่าไม้ พุทธศักราช ๒๔๘๔ ซึ่งแก้ไขเพิ่มเติมโดยพระราชบัญญัตินี้

มาตรา ๑๐ การดำเนินการออกระเบียบตามมาตรา ๑๘/๑ มาตรา ๑๘/๒ และมาตรา ๑๘/๓ แห่งพระราชบัญญัติป่าไม้ พุทธศักราช ๒๔๘๔ ซึ่งแก้ไขเพิ่มเติมโดยพระราชบัญญัตินี้ ให้ดำเนินการให้แล้วเสร็จภายในหนึ่งปีนับแต่วันที่พระราชบัญญัตินี้ใช้บังคับ หากไม่สามารถดำเนินการได้ ให้รัฐมนตรีรายงานเหตุผลที่ไม่อาจดำเนินการได้ต่อคณะรัฐมนตรีเพื่อทราบ

มาตรา ๑๑ ให้รัฐมนตรีว่าการกระทรวงทรัพยากรธรรมชาติและสิ่งแวดล้อมรักษาการตามพระราชบัญญัตินี้

หมายเหตุ :- เหตุผลในการประกาศใช้พระราชบัญญัติฉบับนี้ คือ โดยที่พระราชบัญญัติป่าไม้ พุทธศักราช ๒๔๘๔ มีบทบัญญัติบางประการเกี่ยวกับการกำหนดให้ไม้ที่มีค่าทางเศรษฐกิจที่ขึ้นใน

---

[๓๖] ราชกิจจานุเบกษา เล่ม ๑๓๖ /ตอนที่ ๕๐ ก/หน้า ๑๐๖/๑๖ เมษายน ๒๕๖๒

ที่ดินประเภทอื่นที่ไม่ใช่ป่าเป็นไม้หวงห้าม จึงทำให้การทำไม้และการเคลื่อนย้ายไม้ในที่ดินดังกล่าวต้องอยู่ภายใต้มาตรการควบคุมตามกฎหมายว่าด้วยป่าไม้ ดังนั้น เพื่อให้การทำไม้และการเคลื่อนย้ายไม้นั้นเป็นไปได้โดยสะดวกไม่เกิดภาระแก่ประชาชน ทั้งยังเป็นประโยชน์ต่อการส่งเสริมอุตสาหกรรมไม้และการบริหารจัดการด้านการป่าไม้ให้มีประสิทธิภาพ สมควรแก้ไขเพิ่มเติมกฎหมายว่าด้วยป่าไม้เพื่อกำหนดให้ไม้ที่ขึ้นในที่ดินที่มีกรรมสิทธิ์หรือสิทธิครอบครองตามประมวลกฎหมายที่ดิน ไม่เป็นไม้หวงห้าม หรือไม้ที่ปลูกขึ้นในที่ดินที่ได้รับอนุญาตให้ทำประโยชน์ตามประเภทหนังสือแสดงสิทธิที่รัฐมนตรีประกาศกำหนดโดยความเห็นชอบของคณะรัฐมนตรีให้ถือว่าไม่เป็นไม้หวงห้าม รวมทั้งกำหนดเพิ่มหลักเกณฑ์การออกหนังสือรับรองไม้เพื่อประโยชน์ในการจำแนกแหล่งที่มาของไม้ซึ่งเป็นมาตรการในการป้องกันการนำไม้ที่ลักลอบทำออกจากป่ามาสวมสิทธิว่าเป็นไม้ที่ทำออกจากที่ดินดังกล่าว และเพื่อการค้าหรือการส่งออกไปนอกราชอาณาจักร จึงจำเป็นต้องตราพระราชบัญญัตินี้

26. พระราชบัญญัติป่าสงวนแห่งชาติ พ.ศ.2507

สำนักงานคณะกรรมการกฤษฎีกา

พระราชบัญญัติ
ป่าสงวนแห่งชาติ
พ.ศ. ๒๕๐๗

ภูมิพลอดุลยเดช ป.ร.
ให้ไว้ ณ วันที่ ๓๖ เมษายน พ.ศ. ๒๕๐๗
เป็นปีที่ ๑๙ ในรัชกาลปัจจุบัน

พระบาทสมเด็จพระปรมินทรมหาภูมิพลอดุลยเดช มีพระบรมราชโองการโปรดเกล้าฯ ให้ประกาศว่า

โดยที่เป็นการสมควรปรับปรุงกฎหมายว่าด้วยการคุ้มครองและสงวนป่า

จึงทรงพระกรุณาโปรดเกล้าฯ ให้ตราพระราชบัญญัติขึ้นไว้โดยคำแนะนำและยินยอมของสภาร่างรัฐธรรมนูญในฐานะรัฐสภา ดังต่อไปนี้

มาตรา ๑ พระราชบัญญัตินี้เรียกว่า "พระราชบัญญัติป่าสงวนแห่งชาติ พ.ศ. ๒๕๐๗"

มาตรา ๒* พระราชบัญญัตินี้ให้ใช้บังคับตั้งแต่วันถัดจากวันประกาศในราชกิจจานุเบกษาเป็นต้นไป

มาตรา ๓ ให้ยกเลิก
(๑) พระราชบัญญัติคุ้มครองและสงวนป่า ทุทธศักราช ๒๔๘๑
(๒) พระราชบัญญัติคุ้มครองและสงวนป่า (ฉบับที่ ๒) พ.ศ. ๒๔๙๖
(๓) พระราชบัญญัติคุ้มครองและสงวนป่า (ฉบับที่ ๓) พ.ศ. ๒๔๙๗
บรรดากฎหมาย กฎ และข้อบังคับอื่น ในส่วนที่มีบัญญัติไว้แล้วในพระราชบัญญัตินี้ หรือซึ่งขัดหรือแย้งกับบทแห่งพระราชบัญญัตินี้ ให้ใช้พระราชบัญญัตินี้แทน

มาตรา ๔ ในพระราชบัญญัตินี้
"ป่า" หมายความว่า ที่ดิน รวมตลอดถึง ภูเขา ห้วย หนอง คลอง บึง บาง ลำน้ำ ทะเลสาบ เกาะ และที่ชายทะเลที่ยังมิได้มีบุคคลได้มาตามกฎหมาย
"ป่าสงวนแห่งชาติ" หมายความว่า ป่าที่ได้กำหนดให้เป็นป่าสงวนแห่งชาติตามพระราชบัญญัตินี้

* ราชกิจจานุเบกษา เล่ม ๘๑/ตอนที่ ๓๘/หน้า ๒๐๑/๒๘ เมษายน ๒๕๐๗

"ไม้" หมายความว่า ไม้ทุกชนิดทั้งที่เป็นต้น กอ หรือเถา ไม่ว่ายังยืนต้นหรือล้มลงแล้ว และหมายความรวมตลอดถึง ราก ปุ่ม ตอ หน่อ กิ่ง ตา หัว เหง้า เศษ ปลายหรือส่วนหนึ่งส่วนใดของไม้ ไม่ว่าจะถูกตัด ฟัน เลื่อย ผ่า ถาก ทอน ขุด หรือกระทำโดยวิธีการอื่นใด

"ของป่า" หมายความว่า สิ่งต่าง ๆ ที่เกิดขึ้นหรือมีอยู่ในป่า เป็นต้นว่า

(๑) ไม้ฟืน ถ่าน เปลือกไม้ ใบไม้ ดอกไม้ เมล็ด ผลไม้ หน่อไม้ ชันไม้ และยางไม้

(๒) หญ้า อ้อ พง แขม ปรือ คา กก กระจูด กล้วยไม้ กูด เห็ดและพืชอื่น

(๓) ซากสัตว์ ไข่ หนัง เขา นอ งา กราม ขนาย กระดูก ขน รังนก ครั่ง รังผึ้ง น้ำผึ้ง ขี้ผึ้ง และมูลค้างคาว

(๔) ดิน หิน กรวด ทราย แร่และน้ำมัน

"สัตว์เลี้ยง" หมายความว่า ช้าง ม้า ลา ล่อ โค กระบือ แพะ แกะ และสุกร ที่มีเจ้าของ

"ทำไม้" หมายความว่า ตัด ฟัน กาน โค่น ลิด เลื่อย ผ่า ถาก ทอน ขุด หรือชักลากไม้ที่มีอยู่ในป่า หรือนำไม้ที่มีอยู่ในป่าออกจากป่าด้วยประการใด ๆ

"พนักงานเจ้าหน้าที่" หมายความว่า ผู้ซึ่งรัฐมนตรีแต่งตั้งให้ปฏิบัติการตามพระราชบัญญัตินี้

"อธิบดี" หมายความว่า อธิบดีกรมป่าไม้

"รัฐมนตรี" หมายความว่า รัฐมนตรีผู้รักษาการตามพระราชบัญญัตินี้

มาตรา ๕ ให้รัฐมนตรีว่าการกระทรวงทรัพยากรธรรมชาติและสิ่งแวดล้อม* รักษาการตามพระราชบัญญัตินี้ และให้มีอำนาจแต่งตั้งพนักงานเจ้าหน้าที่และออกกฎกระทรวงกำหนดค่าธรรมเนียม ค่าภาคหลวงและค่าบำรุงป่าไม่เกินอัตราตามบัญชีท้ายพระราชบัญญัตินี้ และกำหนดกิจการอื่นเพื่อปฏิบัติการตามพระราชบัญญัตินี้

กฎกระทรวงนั้น เมื่อได้ประกาศในราชกิจจานุเบกษาแล้วให้ใช้บังคับได้

หมวด ๑
การกำหนดป่าสงวนแห่งชาติ

มาตรา ๖ บรรดาป่าที่เป็นป่าสงวนอยู่แล้วตามกฎหมายว่าด้วยการคุ้มครองและสงวนป่าก่อนวันที่พระราชบัญญัตินี้ใช้บังคับ ให้เป็นป่าสงวนแห่งชาติตามพระราชบัญญัตินี้

เมื่อรัฐมนตรีเห็นสมควรกำหนดป่าอื่นใดเป็นป่าสงวนแห่งชาติ เพื่อรักษาสภาพป่าไม้ของป่าหรือทรัพยากรธรรมชาติอื่น ให้กระทำได้โดยออกกฎกระทรวงซึ่งต้องมีแผนที่แสดงแนวเขตป่าที่กำหนดเป็นป่าสงวนแห่งชาตินั้นแนบท้ายกฎกระทรวงด้วย

มาตรา ๗ การเปลี่ยนแปลงเขตหรือการเพิกถอนป่าสงวนแห่งชาติป่าใด ไม่ว่าทั้งหมดหรือบางส่วน ให้กระทำได้โดยออกกฎกระทรวง และเฉพาะกรณีที่มีการเปลี่ยนแปลง หรือเพิกถอนบางส่วนให้มีแผนที่แสดงแนวเขตที่เปลี่ยนแปลง หรือเพิกถอนนั้นแนบท้ายกฎกระทรวงด้วย

มาตรา ๘ ให้พนักงานเจ้าหน้าที่จัดให้มีหลักเขตและป้ายหรือเครื่องหมายอื่นแสดงแนวเขตป่าสงวนแห่งชาติไว้ตามสมควรเพื่อให้ประชาชนเห็นได้ว่าเป็นเขตป่าสงวนแห่งชาติ

การจัดให้มีหลักเขตและป้ายหรือเครื่องหมายอื่นตามวรรคหนึ่ง ให้รวมถึงการจัดการซ่อมแซมหลักเขตและป้ายหรือเครื่องหมายอื่นที่ชำรุดเสียหายหรือสูญหายด้วย และในการดำเนินการของพนักงานเจ้าหน้าที่ให้มีหนังสือแจ้งให้องค์กรปกครองส่วนท้องถิ่น กำนัน และผู้ใหญ่บ้านในท้องที่ที่เขตป่าสงวนแห่งชาตินั้นตั้งอยู่เพื่อทราบแนวเขตป่าสงวนแห่งชาติด้วย[๖]

มาตรา ๙ ให้ปิดประกาศสำเนากฎกระทรวงและแผนที่ท้ายกฎกระทรวง ตามมาตรา ๖ วรรคสอง หรือมาตรา ๗ ไว้ ณ ที่ทำการอำเภอหรือกิ่งอำเภอท้องที่ที่ทำการกำนันท้องที่และที่เปิดเผยเห็นได้ง่ายในหมู่บ้านท้องที่นั้น

มาตรา ๑๐[๗] ในจังหวัดใดที่มีป่าสงวนแห่งชาติ ให้มีคณะกรรมการคณะหนึ่งเรียกว่า "คณะกรรมการควบคุมและรักษาป่าสงวนแห่งชาติประจำจังหวัด" ประกอบด้วย ผู้ว่าราชการจังหวัด เป็นประธานกรรมการ อัยการจังหวัด ผู้อำนวยการสำนักงานทรัพยากรธรรมชาติและสิ่งแวดล้อมจังหวัด เกษตรและสหกรณ์จังหวัด เจ้าพนักงานที่ดินจังหวัด ปฏิรูปที่ดินจังหวัด ปลัดจังหวัด ผู้บังคับการตำรวจภูธรจังหวัด นายกองค์การบริหารส่วนจังหวัด ผู้แทนเทศบาลแห่งท้องที่ที่ป่าสงวนแห่งชาติตั้งอยู่จำนวนหนึ่งคน และผู้แทนองค์การบริหารส่วนตำบลแห่งท้องที่ที่ป่าสงวนแห่งชาติตั้งอยู่จำนวนสามคน เป็นกรรมการ

ในจังหวัดใดที่มีพื้นที่ซึ่งอยู่ในอำนาจหน้าที่ของกรมอุทยานแห่งชาติ สัตว์ป่า และพันธุ์พืช ให้มีผู้แทนกรมอุทยานแห่งชาติ สัตว์ป่า และพันธุ์พืชเป็นกรรมการเพิ่มขึ้นอีกหนึ่งคน และจังหวัดใดที่มีพื้นที่ซึ่งอยู่ในอำนาจหน้าที่ของกรมทรัพยากรทางทะเลและชายฝั่ง ให้มีผู้แทนกรมทรัพยากรทางทะเลและชายฝั่งเป็นกรรมการเพิ่มขึ้นอีกหนึ่งคน

ให้ผู้อำนวยการสำนักจัดการทรัพยากรป่าไม้แห่งท้องที่ที่ป่าสงวนแห่งชาติตั้งอยู่ หรือผู้ที่อธิบดีมอบหมาย เป็นกรรมการและเลขานุการ

หลักเกณฑ์และวิธีการคัดเลือกผู้แทนเทศบาลและผู้แทนองค์การบริหารส่วนตำบลตามวรรคหนึ่ง ให้เป็นไปตามระเบียบที่รัฐมนตรีกำหนด

มาตรา ๑๑[๘] คณะกรรมการควบคุมและรักษาป่าสงวนแห่งชาติประจำจังหวัดมีอำนาจหน้าที่ ดังต่อไปนี้

(๑) กำหนดมาตรการในการควบคุมดูแล และการส่งเสริมการปลูกป่า รวมทั้งการฟื้นฟูสภาพป่าสงวนแห่งชาติ ให้สอดคล้องกับแนวทางที่อธิบดีกำหนด ทั้งนี้ แนวทางดังกล่าวต้องกำหนดเกี่ยวกับการมีส่วนร่วมของประชาชนและชุมชนในพื้นที่ด้วย

(๒) ควบคุมการปฏิบัติให้เป็นไปตามมาตรา ๘ และมาตรา ๙

(๓) ดำเนินการสอบสวนและวินิจฉัยคำร้องตามมาตรา ๑๓

---

[๖] มาตรา ๘ วรรคสอง เพิ่มโดยพระราชบัญญัติป่าสงวนแห่งชาติ (ฉบับที่ ๔) พ.ศ. ๒๕๕๙

[๗] มาตรา ๑๐ แก้ไขเพิ่มเติมโดยพระราชบัญญัติป่าสงวนแห่งชาติ (ฉบับที่ ๔) พ.ศ. ๒๕๕๙

[๘] มาตรา ๑๑ แก้ไขเพิ่มเติมโดยพระราชบัญญัติป่าสงวนแห่งชาติ (ฉบับที่ ๔) พ.ศ. ๒๕๕๙

(๔) มีหนังสือเรียกบุคคลมาให้ถ้อยคำหรือให้ส่งเอกสารที่เกี่ยวข้องในการสอบสวนตามมาตรา ๓๓

(๕) มีหนังสือเรียกเจ้าพนักงานปกครองแห่งท้องที่หรือเจ้าพนักงานอื่นที่เกี่ยวข้องมาให้ข้อมูลเพื่อประกอบการพิจารณาในการกำหนดมาตรการตาม (๓)

(๖) แต่งตั้งคณะอนุกรรมการเพื่อพิจารณาหรือปฏิบัติการอย่างหนึ่งอย่างใดตามที่มอบหมาย

มาตรา ๓๓/๑[๔] ให้นำบทบัญญัติว่าด้วยคณะกรรมการที่มีอำนาจดำเนินการพิจารณาทางปกครองตามกฎหมายว่าด้วยวิธีปฏิบัติราชการทางปกครองมาใช้บังคับแก่การประชุมของคณะกรรมการควบคุมและรักษาป่าสงวนแห่งชาติประจำจังหวัดโดยอนุโลม

มาตรา ๓๒[๕] บุคคลใดอ้างว่ามีสิทธิหรือได้ทำประโยชน์ในเขตป่าสงวนแห่งชาติโดยอยู่ก่อนวันที่กฎกระทรวงกำหนดป่าสงวนแห่งชาตินั้นใช้บังคับ ให้ยื่นคำร้องเป็นหนังสือต่อนายอำเภอแห่งท้องที่ภายในกำหนดหนึ่งร้อยยี่สิบวันนับแต่วันที่กฎกระทรวงนั้นใช้บังคับ ถ้าไม่ยื่นคำร้องภายในกำหนดดังกล่าว ให้ถือว่าสละสิทธิหรือประโยชน์นั้น

คำร้องดังกล่าวในวรรคหนึ่ง ให้นายอำเภอแห่งท้องที่ส่งต่อไปยังคณะกรรมการควบคุมและรักษาป่าสงวนแห่งชาติประจำจังหวัดที่ป่าสงวนแห่งชาตินั้นตั้งอยู่โดยไม่ชักช้า

ความในวรรคหนึ่งมิให้ใช้บังคับแก่กรณีสิทธิในที่ดินที่บุคคลมีอยู่ตามประมวลกฎหมายที่ดิน

มาตรา ๓๓[๖] เมื่อคณะกรรมการควบคุมและรักษาป่าสงวนแห่งชาติประจำจังหวัดได้รับคำร้องตามมาตรา ๓๒ แล้ว ให้สอบสวนตามคำร้องนั้น ถ้าปรากฏว่าผู้ร้องได้เสียสิทธิหรือเสื่อมประโยชน์ ให้คณะกรรมการควบคุมและรักษาป่าสงวนแห่งชาติประจำจังหวัดพิจารณากำหนดค่าทดแทนให้ ทั้งนี้ ตามระเบียบที่กรมป่าไม้กำหนดโดยความเห็นชอบของกระทรวงการคลัง

ถ้าผู้ร้องไม่พอใจในค่าทดแทนที่คณะกรรมการควบคุมและรักษาป่าสงวนแห่งชาติประจำจังหวัดกำหนด ผู้ร้องมีสิทธิอุทธรณ์ต่อรัฐมนตรีภายในกำหนดหกสิบวันนับแต่วันที่ได้รับแจ้งคำวินิจฉัยของคณะกรรมการควบคุมและรักษาป่าสงวนแห่งชาติประจำจังหวัด คำวินิจฉัยของรัฐมนตรีให้เป็นที่สุด

มาตรา ๓๓/๑[๗] ในกรณีที่ส่วนราชการและหน่วยงานของรัฐมีความประสงค์จะใช้พื้นที่บางแห่งภายในเขตป่าสงวนแห่งชาติเป็นสถานที่ปฏิบัติงานหรือเพื่อประโยชน์ของรัฐอย่างอื่น ให้อธิบดีโดยความเห็นชอบของคณะกรรมการพิจารณาการใช้ประโยชน์ในเขตป่าสงวนแห่งชาติมีอำนาจประกาศกำหนดบริเวณดังกล่าวเป็นบริเวณที่ทางราชการใช้ประโยชน์ภายในเขตป่าสงวนแห่งชาติได้ และในบริเวณดังกล่าวมิให้นำมาตรา ๑๔ และมาตรา ๑๖ มาใช้บังคับแก่การที่ส่วน

---

[๔] มาตรา ๓๑/๑ เพิ่มโดยพระราชบัญญัติป่าสงวนแห่งชาติ (ฉบับที่ ๔) พ.ศ. ๒๕๕๙

[๕] มาตรา ๓๒ แก้ไขเพิ่มเติมโดยพระราชบัญญัติป่าสงวนแห่งชาติ (ฉบับที่ ๔) พ.ศ. ๒๕๕๙

[๖] มาตรา ๓๓ แก้ไขเพิ่มเติมโดยพระราชบัญญัติป่าสงวนแห่งชาติ (ฉบับที่ ๔) พ.ศ. ๒๕๕๙

[๗] มาตรา ๓๓/๑ แก้ไขเพิ่มเติมโดยพระราชบัญญัติป่าสงวนแห่งชาติ (ฉบับที่ ๔) พ.ศ. ๒๕๕๙

ราชการหรือหน่วยงานของรัฐนั้น ๆ จำเป็นต้องกระทำเพื่อให้บรรลุวัตถุประสงค์ในการปฏิบัติงานเพื่อใช้ประโยชน์ในพื้นที่นั้น

การใช้พื้นที่ตามวรรคหนึ่ง ถ้าที่ดินในบริเวณที่ทางราชการใช้ประโยชน์มีแนวเขตทับที่ดินซึ่งบุคคลได้รับประโยชน์ตามมาตรา ๑๔ อยู่แล้ว ให้การรับประโยชน์ในที่ดินส่วนที่เป็นบริเวณที่ทางราชการใช้ประโยชน์นั้นสิ้นสุดลง เมื่อพ้นกำหนดสามร้อยหกสิบวันนับแต่วันที่ประกาศกำหนดบริเวณดังกล่าวเป็นบริเวณที่ทางราชการใช้ประโยชน์

การใช้พื้นที่ตามวรรคหนึ่ง ให้เป็นไปตามหลักเกณฑ์ วิธีการ และเงื่อนไขที่คณะกรรมการพิจารณาการใช้ประโยชน์ในเขตป่าสงวนแห่งชาติกำหนดโดยประกาศในราชกิจจานุเบกษา

หมวด ๑/๑

คณะกรรมการพิจารณาการใช้ประโยชน์ในเขตป่าสงวนแห่งชาติ*

มาตรา ๑๓/๒** ให้มีคณะกรรมการคณะหนึ่งเรียกว่า "คณะกรรมการพิจารณาการใช้ประโยชน์ในเขตป่าสงวนแห่งชาติ" ประกอบด้วย ปลัดกระทรวงทรัพยากรธรรมชาติและสิ่งแวดล้อม เป็นประธานกรรมการ อธิบดีกรมทรัพยากรทางทะเลและชายฝั่ง อธิบดีกรมทรัพยากรธรณี อธิบดีกรมอุทยานแห่งชาติ สัตว์ป่า และพันธุ์พืช ผู้แทนกระทรวงกลาโหม ผู้แทนกระทรวงเกษตรและสหกรณ์ ผู้แทนกระทรวงมหาดไทย และกรรมการผู้ทรงคุณวุฒิซึ่งรัฐมนตรีแต่งตั้งจากผู้ซึ่งมีความรู้ ความสามารถ ความเชี่ยวชาญ และประสบการณ์เป็นที่ประจักษ์ในด้านการอนุรักษ์ทรัพยากรธรรมชาติและสิ่งแวดล้อม จำนวนสี่คน เป็นกรรมการ

ให้อธิบดีเป็นกรรมการและเลขานุการ

มาตรา ๑๓/๓** กรรมการผู้ทรงคุณวุฒิต้องมีคุณสมบัติและไม่มีลักษณะต้องห้ามดังต่อไปนี้

(๑) มีสัญชาติไทย

(๒) มีอายุไม่ต่ำกว่าสามสิบห้าปีบริบูรณ์

(๓) ไม่เป็นบุคคลล้มละลาย คนไร้ความสามารถ หรือคนเสมือนไร้ความสามารถ

(๔) ไม่เคยได้รับโทษจำคุกโดยคำพิพากษาถึงที่สุดให้จำคุก เว้นแต่เป็นโทษสำหรับความผิดที่ได้กระทำโดยประมาทหรือความผิดลหุโทษ

(๕) ไม่เป็นผู้ดำรงตำแหน่งทางการเมือง สมาชิกสภาท้องถิ่นหรือผู้บริหารท้องถิ่น กรรมการหรือผู้ดำรงตำแหน่งซึ่งรับผิดชอบในการบริหารพรรคการเมือง ที่ปรึกษาพรรคการเมือง หรือเจ้าหน้าที่พรรคการเมือง

---

* หมวด ๑/๑ คณะกรรมการพิจารณาการใช้ประโยชน์ในเขตป่าสงวนแห่งชาติ มาตรา ๑๓/๒ ถึงมาตรา ๑๓/๙ เพิ่มโดยพระราชบัญญัติป่าสงวนแห่งชาติ (ฉบับที่ ๔) พ.ศ. ๒๕๕๙

** มาตรา ๑๓/๒ เพิ่มโดยพระราชบัญญัติป่าสงวนแห่งชาติ (ฉบับที่ ๔) พ.ศ. ๒๕๕๙

** มาตรา ๑๓/๓ เพิ่มโดยพระราชบัญญัติป่าสงวนแห่งชาติ (ฉบับที่ ๔) พ.ศ. ๒๕๕๙

มาตรา ๑๓/๔[๓๒] กรรมการผู้ทรงคุณวุฒิต้องไม่เป็นผู้มีส่วนได้เสียในกิจการหรือในธุรกิจเกี่ยวกับทรัพยากรธรรมชาติและสิ่งแวดล้อมซึ่งอาจขัดหรือแย้งต่อประโยชน์ส่วนรวมหรือประโยชน์ของทางราชการ

มาตรา ๑๓/๕[๓๓] กรรมการผู้ทรงคุณวุฒิมีวาระการดำรงตำแหน่งคราวละสองปี

ในกรณีที่กรรมการผู้ทรงคุณวุฒิพ้นจากตำแหน่งก่อนวาระ ให้ผู้ได้รับแต่งตั้งแทนดำแหน่งที่ว่างอยู่ในตำแหน่งเท่ากับวาระที่เหลืออยู่ของกรรมการผู้ทรงคุณวุฒิซึ่งได้แต่งตั้งไว้แล้ว เว้นแต่วาระที่เหลืออยู่ไม่ถึงเก้าสิบวันจะไม่แต่งตั้งกรรมการผู้ทรงคุณวุฒิแทนก็ได้

เมื่อครบกำหนดตามวาระในวรรคหนึ่ง หากยังมิได้มีการแต่งตั้งกรรมการผู้ทรงคุณวุฒิขึ้นใหม่ ให้กรรมการผู้ทรงคุณวุฒิซึ่งพ้นจากตำแหน่งตามวาระนั้นอยู่ในตำแหน่งเพื่อดำเนินงานต่อไปจนกว่ากรรมการผู้ทรงคุณวุฒิซึ่งได้รับแต่งตั้งใหม่เข้ารับหน้าที่

มาตรา ๑๓/๖[๓๔] กรรมการผู้ทรงคุณวุฒิซึ่งพ้นจากตำแหน่งตามวาระอาจได้รับแต่งตั้งอีกได้ แต่จะดำรงตำแหน่งติดต่อกันเกินสองวาระมิได้

ในกรณีที่กรรมการผู้ทรงคุณวุฒิพ้นจากตำแหน่งก่อนวาระ ให้คณะกรรมการพิจารณาการใช้ประโยชน์ในเขตป่าสงวนแห่งชาติประกอบด้วยกรรมการทั้งหมดเท่าที่มีอยู่จนกว่าจะมีการแต่งตั้งกรรมการผู้ทรงคุณวุฒิตามมาตรา ๑๓/๕ วรรคสอง

มาตรา ๑๓/๗[๓๕] นอกจากการพ้นจากตำแหน่งตามวาระ กรรมการผู้ทรงคุณวุฒิพ้นจากตำแหน่ง เมื่อ

(๑) ตาย

(๒) ลาออก

(๓) รัฐมนตรีให้ออกเพราะบกพร่องต่อหน้าที่ มีความประพฤติเสื่อมเสียหรือหย่อนความสามารถ

(๔) ขาดคุณสมบัติหรือมีลักษณะต้องห้ามอย่างหนึ่งอย่างใดตามมาตรา ๑๓/๓ หรือมีส่วนได้เสียตามมาตรา ๑๓/๔

มาตรา ๑๓/๘[๓๖] คณะกรรมการพิจารณาการใช้ประโยชน์ในเขตป่าสงวนแห่งชาติมีอำนาจหน้าที่ ดังต่อไปนี้

(๑) เสนอแนะมาตรการและแนวทางในการใช้ประโยชน์ในเขตป่าสงวนแห่งชาติต่อรัฐมนตรี

(๒) พิจารณาให้ความเห็นชอบให้ใช้พื้นที่ในเขตป่าสงวนแห่งชาติตามมาตรา ๑๓/๓ มาตรา ๑๖ และมาตรา ๒๐

---

[๓๒] มาตรา ๑๓/๔ เพิ่มโดยพระราชบัญญัติป่าสงวนแห่งชาติ (ฉบับที่ ๔) พ.ศ. ๒๕๕๐

[๓๓] มาตรา ๑๓/๕ เพิ่มโดยพระราชบัญญัติป่าสงวนแห่งชาติ (ฉบับที่ ๔) พ.ศ. ๒๕๕๐

[๓๔] มาตรา ๑๓/๖ เพิ่มโดยพระราชบัญญัติป่าสงวนแห่งชาติ (ฉบับที่ ๔) พ.ศ. ๒๕๕๐

[๓๕] มาตรา ๑๓/๗ เพิ่มโดยพระราชบัญญัติป่าสงวนแห่งชาติ (ฉบับที่ ๔) พ.ศ. ๒๕๕๐

[๓๖] มาตรา ๑๓/๘ เพิ่มโดยพระราชบัญญัติป่าสงวนแห่งชาติ (ฉบับที่ ๔) พ.ศ. ๒๕๕๐

(๓) กำหนดหลักเกณฑ์ วิธีการ และเงื่อนไขในการใช้พื้นที่ในเขตป่าสงวนแห่งชาติของส่วนราชการหรือหน่วยงานของรัฐ การขออนุญาตและการอนุญาตให้เข้าทำประโยชน์หรืออยู่อาศัยในเขตป่าสงวนแห่งชาติ และการบำรุงป่าหรือปลูกสร้างสวนป่าหรือไม้ยืนต้นในเขตป่าเสื่อมโทรม

(๔) เสนอแนะการกำหนดค่าตอบแทนการอนุญาตตามมาตรา ๒๐ ต่อรัฐมนตรี

(๕) แต่งตั้งคณะอนุกรรมการเพื่อพิจารณาหรือปฏิบัติการอย่างหนึ่งอย่างใดตามที่มอบหมาย

(๖) ปฏิบัติการอื่นใดตามที่บัญญัติไว้ในพระราชบัญญัตินี้ หรือดำเนินการอื่นตามที่คณะรัฐมนตรีหรือนายกรัฐมนตรีมอบหมาย

มาตรา ๑๓/๔[๓๙] ให้นำบทบัญญัติมาตรา ๑๓/๑ มาใช้บังคับแก่การประชุมของคณะกรรมการพิจารณาการใช้ประโยชน์ในเขตป่าสงวนแห่งชาติโดยอนุโลม

หมวด ๒
การควบคุมและรักษาป่าสงวนแห่งชาติ

มาตรา ๑๔[๔๐] ในเขตป่าสงวนแห่งชาติ ห้ามมิให้บุคคลใดยึดถือครอบครองทำประโยชน์หรืออยู่อาศัยในที่ดิน ก่อสร้าง แผ้วถาง เผาป่า ทำไม้ เก็บหาของป่า หรือกระทำด้วยประการใด ๆ อันเป็นการเสื่อมเสียแก่สภาพป่าสงวนแห่งชาติ เว้นแต่

(๑) ทำไม้หรือเก็บหาของป่าตามมาตรา ๑๕ เข้าทำประโยชน์หรืออยู่อาศัยตามมาตรา ๑๖ มาตรา ๑๖ ทวิ หรือมาตรา ๑๖ ตรี กระทำการตามมาตรา ๑๗ ใช้ประโยชน์ตามมาตรา ๑๘ หรือกระทำการตามมาตรา ๑๙ หรือมาตรา ๒๐

(๒) ทำไม้หวงห้ามหรือเก็บหาของป่าหวงห้ามตามกฎหมายว่าด้วยป่าไม้

มาตรา ๑๕ การทำไม้หรือการเก็บหาของป่าในเขตป่าสงวนแห่งชาติให้กระทำได้เมื่อได้รับใบอนุญาตจากพนักงานเจ้าหน้าที่ หรือเมื่อพนักงานเจ้าหน้าที่ได้ประกาศอนุญาตไว้เป็นคราว ๆ ในเขตป่าสงวนแห่งชาติแห่งหนึ่งแห่งใดโดยเฉพาะ

การอนุญาตให้เป็นไปตามแบบ ระเบียบและวิธีการที่กำหนดในกฎกระทรวง

มาตรา ๑๖[๔๑] อธิบดีโดยความเห็นชอบของคณะกรรมการพิจารณาการใช้ประโยชน์ในเขตป่าสงวนแห่งชาติมีอำนาจอนุญาตให้บุคคลหนึ่งบุคคลใดเข้าทำประโยชน์หรืออยู่อาศัยในเขตป่าสงวนแห่งชาติได้ ในกรณีดังต่อไปนี้

(๑) การเข้าทำประโยชน์หรืออยู่อาศัยในเขตป่าสงวนแห่งชาติคราวละไม่น้อยกว่าห้าปี แต่ไม่เกินสามสิบปี ในกรณีที่ผู้รับอนุญาตเป็นส่วนราชการหรือหน่วยงานของรัฐ จะอนุญาตโดยให้ยกเว้นค่าธรรมเนียมทั้งหมดหรือบางส่วนตามที่เห็นสมควรก็ได้

---

[๓๙] มาตรา ๑๓/๔ เพิ่มโดยพระราชบัญญัติป่าสงวนแห่งชาติ (ฉบับที่ ๔) พ.ศ. ๒๕๕๙

[๔๐] มาตรา ๑๔ แก้ไขเพิ่มเติมโดยพระราชบัญญัติป่าสงวนแห่งชาติ (ฉบับที่ ๓) พ.ศ. ๒๕๒๘

[๔๑] มาตรา ๑๖ แก้ไขเพิ่มเติมโดยพระราชบัญญัติป่าสงวนแห่งชาติ (ฉบับที่ ๔) พ.ศ. ๒๕๕๙

(๒) การเข้าทำประโยชน์เกี่ยวกับการทำเหมืองแร่ตามกฎหมายว่าด้วยแร่คราวละไม่เกินสิบปีโดยให้ได้รับยกเว้นไม่ต้องขอรับใบอนุญาตเก็บหาของป่า และไม่ต้องเสียค่าภาคหลวงของป่าตามพระราชบัญญัตินี้ สำหรับแร่ ดินขาว หรือหิน แล้วแต่กรณี

การขออนุญาตและการอนุญาตตามวรรคหนึ่ง ให้เป็นไปตามหลักเกณฑ์ วิธีการ และเงื่อนไขที่คณะกรรมการพิจารณาการใช้ประโยชน์ในเขตป่าสงวนแห่งชาติกำหนดโดยประกาศในราชกิจจานุเบกษา

มาตรา ๑๖ ทวิ[๒๐] ในกรณีที่ป่าสงวนแห่งชาติทั้งหมดหรือบางส่วนมีสภาพเป็นป่าไร่ร้างเก่า หรือทุ่งหญ้า หรือเป็นป่าที่ไม่มีไม้มีค่าขึ้นอยู่เลย หรือมีไม้มีค่าที่มีลักษณะสมบูรณ์เหลืออยู่เป็นส่วนน้อย และป่านั้นยากที่จะกลับฟื้นคืนดีตามธรรมชาติ ทั้งนี้ โดยมีสภาพตามหลักเกณฑ์และเงื่อนไขที่รัฐมนตรีกำหนด โดยอนุมัติคณะรัฐมนตรี ให้ถือว่าป่าสงวนแห่งชาติในบริเวณดังกล่าวเป็นป่าเสื่อมโทรม

ถ้าทางราชการมีความจำเป็นต้องปรับปรุงฟื้นฟูสภาพป่าเสื่อมโทรม ให้รัฐมนตรีประกาศกำหนดเขตป่าเสื่อมโทรมทั้งหมดหรือบางส่วนเป็นเขตปรับปรุงป่าสงวนแห่งชาติ

ในเขตปรับปรุงป่าสงวนแห่งชาติ ถ้าบุคคลใดได้เข้าทำประโยชน์หรืออยู่อาศัยในเขตดังกล่าวอยู่แล้วจนถึงวันที่ประกาศกำหนดตามวรรคสอง

(๑) เมื่อบุคคลดังกล่าวร้องขอ และอธิบดีหรือผู้ซึ่งอธิบดีมอบหมายเห็นว่าบุคคลนั้นยังมีความจำเป็นเพื่อการครองชีพ อธิบดีหรือผู้ซึ่งอธิบดีมอบหมายมีอำนาจอนุญาตเป็นหนังสือให้บุคคลดังกล่าวทำประโยชน์และอยู่อาศัยต่อไปในที่ที่ได้ทำประโยชน์หรืออยู่อาศัยอยู่แล้วนั้นได้ แต่ต้องไม่เกินยี่สิบไร่ต่อหนึ่งครอบครัว และมีกำหนดเวลาคราวละไม่น้อยกว่าห้าปี แต่ไม่เกินสามสิบปี ทั้งนี้ โดยได้รับการยกเว้นค่าธรรมเนียมสำหรับคราวแรก คราวต่อ ๆ ไปต้องเสียค่าธรรมเนียม

(๒) บุคคลซึ่งได้รับอนุญาตตาม (๑) อาจขออนุญาตปลูกป่าหรือไม้ยืนต้นในที่ที่ตนเคยทำประโยชน์หรืออยู่อาศัยในเขตปรับปรุงป่าสงวนแห่งชาติเพิ่มเติมจากที่ได้รับอนุญาตแล้ว โดยพิสูจน์ให้เห็นว่าตนมีความสามารถ และมีเครื่องมือหรืออุปกรณ์ที่จะปลูกป่า หรือไม้ยืนต้นตามที่ขอเพิ่มนั้นได้ อธิบดีหรือผู้ซึ่งอธิบดีมอบหมายมีอำนาจอนุญาตเป็นหนังสือให้ปลูกป่าหรือไม้ยืนต้นได้แต่ต้องไม่เกินสามสิบห้าไร่ต่อหนึ่งครอบครัว และมีกำหนดเวลาคราวละไม่น้อยกว่าห้าปี แต่ไม่เกินสามสิบปี และต้องเสียค่าธรรมเนียมตามที่กฎหมายกำหนดไว้

การได้รับอนุญาตตามวรรคสาม มิให้ถือว่าเป็นการได้มาซึ่งสิทธิในที่ดินตามประมวลกฎหมายที่ดิน

ให้บุคคลซึ่งได้รับอนุญาตตามวรรคสาม (๑) และ (๒) ได้รับยกเว้นค่าภาคหลวงและค่าบำรุงป่า สำหรับไม้ที่ได้ปลูกขึ้นภายในที่ดินที่ได้รับอนุญาต

บุคคลซึ่งได้รับอนุญาตต้องใช้ประโยชน์ในที่ดินตามหลักเกณฑ์และเงื่อนไขในระเบียบที่อธิบดีกำหนด และจะให้บุคคลอื่นนอกจากบุคคลในครอบครัวเข้าทำประโยชน์ในที่ดินดังกล่าวมิได้

ในกรณีที่บุคคลซึ่งได้รับอนุญาตละทิ้งไม่ทำประโยชน์หรือไม่อยู่อาศัยในที่ดินที่ได้รับอนุญาตติดต่อกันเกินระยะเวลาสองปี หรือยินยอมให้บุคคลอื่นนอกจากบุคคลในครอบครัวเข้าทำ

---

[๒๐] มาตรา ๑๖ ทวิ เพิ่มโดยพระราชบัญญัติป่าสงวนแห่งชาติ (ฉบับที่ ๓) พ.ศ. ๒๕๒๘

ประโยชน์ หรือไม่ปฏิบัติตามหลักเกณฑ์และเงื่อนไขในระเบียบที่อธิบดีกำหนด ให้อธิบดีหรือผู้ซึ่งอธิบดีมอบหมายมีอำนาจเพิกถอนการอนุญาตนั้น

มาตรา ๑๖ ตรี[๖๑] ในกรณีที่บุคคลซึ่งได้รับอนุญาตตามมาตรา ๑๖ ทวิ ถึงแก่ความตาย ให้บุคคลในครอบครัวซึ่งอาศัยอยู่กับผู้ได้รับอนุญาตมีสิทธิอยู่อาศัยหรือทำประโยชน์ในที่ดินนั้นต่อไปได้ แต่ไม่เกินหนึ่งร้อยแปดสิบวันนับแต่วันที่ผู้ได้รับอนุญาตถึงแก่ความตาย

ถ้าสามี ภรรยา บุตรคนหนึ่งคนใดหรือบุคคลในครอบครัวซึ่งอาศัยอยู่กับผู้ได้รับอนุญาตและผู้ได้รับอนุญาตได้ระบุไว้เป็นหนังสือตามแบบที่อธิบดีกำหนดให้เป็นผู้สืบสิทธิและหน้าที่ของตนประสงค์จะอยู่อาศัยหรือทำประโยชน์ในที่ดินนั้นต่อไป ให้ยื่นคำขออนุญาตต่ออธิบดีหรือผู้ซึ่งอธิบดีมอบหมาย ภายในหนึ่งร้อยแปดสิบวันนับแต่วันที่ผู้ได้รับอนุญาตถึงแก่ความตาย

เมื่อได้ยื่นคำขออนุญาตตามวรรคสองแล้ว ให้บุคคลตามวรรคหนึ่งอยู่อาศัยหรือทำประโยชน์ต่อไปได้ตามที่อธิบดีหรือผู้ซึ่งอธิบดีมอบหมายอนุญาต

มาตรา ๑๗ เพื่อประโยชน์ในการศึกษาหรือวิจัยทางวิชาการ อธิบดีมีอำนาจอนุญาตเป็นหนังสือแก่กระทรวง ทบวง กรมหรือบุคคลอื่นใดให้กระทำการอย่างหนึ่งอย่างใดในเขตป่าสงวนแห่งชาติได้ ตามระเบียบที่อธิบดีกำหนดโดยอนุมัติรัฐมนตรี และเมื่อรัฐมนตรีเห็นสมควรจะสั่งยกเว้นค่าธรรมเนียม ค่าภาคหลวงและค่าบำรุงป่าก็ได้

มาตรา ๑๘[๖๒] อธิบดีมีอำนาจออกระเบียบการใช้ประโยชน์ในเขตป่าสงวนแห่งชาติโดยประกาศในราชกิจจานุเบกษา ในเรื่องดังต่อไปนี้

(๑) การเข้าไป การผ่านหรือการใช้ทาง

(๒) การนำหรือปล่อยสัตว์เลี้ยงเข้าไป

ระเบียบตามวรรคหนึ่ง จะใช้บังคับในเขตป่าสงวนแห่งชาติแห่งใดให้ประกาศ ณ ที่ว่าการอำเภอ ที่ทำการกำนัน และที่ทำการผู้ใหญ่บ้านในท้องที่ที่ป่าสงวนแห่งชาติแห่งนั้นตั้งอยู่

มาตรา ๑๙ เพื่อประโยชน์ในการควบคุม ดูแล รักษาหรือบำรุงป่าสงวนแห่งชาติ อธิบดีมีอำนาจสั่งเป็นหนังสือให้พนักงานเจ้าหน้าที่หรือเจ้าหน้าที่ของกรมป่าไม้ กระทำการอย่างหนึ่งอย่างใดในเขตป่าสงวนแห่งชาติได้

มาตรา ๑๙/๑[๖๓] ให้อธิบดีโดยอนุมัติรัฐมนตรีมีอำนาจกำหนดอัตราและวางระเบียบเกี่ยวกับการเก็บค่าบริการหรือค่าตอบแทนสำหรับการที่พนักงานเจ้าหน้าที่ได้ให้บริการหรือให้ความสะดวกต่าง ๆ แก่ประชาชนในเขตป่าสงวนแห่งชาติ

ค่าบริการหรือค่าตอบแทนที่เก็บได้ตามวรรคหนึ่ง ให้เก็บรักษาไว้ใช้จ่ายในการบำรุงรักษาป่าสงวนแห่งชาติตามหลักเกณฑ์และวิธีการที่อธิบดีกำหนดโดยอนุมัติรัฐมนตรี

---

[๖๑] มาตรา ๑๖ ตรี เพิ่มโดยพระราชบัญญัติป่าสงวนแห่งชาติ (ฉบับที่ ๓) พ.ศ. ๒๕๒๘

[๖๒] มาตรา ๑๘ แก้ไขเพิ่มเติมโดยพระราชบัญญัติป่าสงวนแห่งชาติ (ฉบับที่ ๓) พ.ศ. ๒๕๒๘

[๖๓] มาตรา ๑๙/๑ เพิ่มโดยพระราชบัญญัติป่าสงวนแห่งชาติ (ฉบับที่ ๔) พ.ศ. ๒๕๔๙

มาตรา ๒๐[๒๔] ในกรณีที่ป่าสงวนแห่งชาติใดมีสภาพเป็นป่าเสื่อมโทรมตามมาตรา ๑๖ ทวิ ให้อธิบดีโดยความเห็นชอบของคณะกรรมการพิจารณาการใช้ประโยชน์ในเขตป่าสงวนแห่งชาติมีอำนาจอนุญาตเป็นหนังสือให้บุคคลหนึ่งบุคคลใดทำการบำรุงป่าหรือปลูกสร้างสวนป่าหรือไม้ยืนต้นในเขตป่าเสื่อมโทรมได้ภายในระยะเวลาและตามเงื่อนไขที่กำหนดในหนังสืออนุญาต โดยเสียค่าตอบแทนตามที่รัฐมนตรีประกาศกำหนด แต่ในกรณีที่จะอนุญาตให้เกินหนึ่งพันไร่ต่อราย ต้องได้รับความเห็นชอบจากคณะกรรมการพิจารณาการใช้ประโยชน์ในเขตป่าสงวนแห่งชาติ และได้รับอนุมัติจากคณะรัฐมนตรี

การขออนุญาตและการอนุญาตตามวรรคหนึ่ง ให้เป็นไปตามหลักเกณฑ์ วิธีการ และเงื่อนไขที่คณะกรรมการพิจารณาการใช้ประโยชน์ในเขตป่าสงวนแห่งชาติกำหนดโดยประกาศในราชกิจจานุเบกษา

มาตรา ๒๑ ใบอนุญาตทำไม้หรือเก็บหาของป่า ในเขตป่าสงวนแห่งชาติตามมาตรา ๑๕ ให้ใช้ได้ภายในระยะเวลาที่ระบุไว้ในใบอนุญาต ตามระเบียบที่อธิบดีกำหนด ซึ่งต้องไม่เกินหนึ่งปีนับแต่วันออกใบอนุญาต

การต่ออายุใบอนุญาตให้เป็นไปตามแบบ ระเบียบและวิธีการที่กำหนดในกฎกระทรวง

มาตรา ๒๒ ในกรณีใบอนุญาตสูญหายหรือถูกทำลาย ให้ยื่นคำขอใบแทนใบอนุญาตต่อพนักงานเจ้าหน้าที่

การออกใบแทนใบอนุญาต ให้เป็นไปตามแบบ ระเบียบและวิธีการที่กำหนดในกฎกระทรวง

มาตรา ๒๓ ใบอนุญาตที่ออกให้ตามมาตรา ๑๕ จะโอนกันได้ต่อเมื่อได้รับอนุญาตจากพนักงานเจ้าหน้าที่

การโอนใบอนุญาตให้เป็นไปตามระเบียบและวิธีการที่กำหนดในกฎกระทรวง

มาตรา ๒๔ ผู้รับใบอนุญาตหรือหนังสืออนุญาตตามพระราชบัญญัตินี้ ต้องจัดให้คนงาน ผู้รับจ้างหรือผู้แทนของผู้รับใบอนุญาตหรือหนังสืออนุญาตมีใบคู่มือสำหรับทำการตามที่ได้รับอนุญาต ตามแบบ ระเบียบและวิธีการที่กำหนดในกฎกระทรวง

มาตรา ๒๕ เมื่อได้กำหนดป่าใดเป็นป่าสงวนแห่งชาติและรัฐมนตรีได้แต่งตั้งพนักงานเจ้าหน้าที่ผู้ควบคุมและรักษาป่าสงวนแห่งชาตินั้นแล้ว ให้พนักงานเจ้าหน้าที่มีอำนาจดังต่อไปนี้

(๑) สั่งให้ผู้หนึ่งผู้ใดออกจากป่าสงวนแห่งชาติ หรือให้งดเว้นการกระทำใด ๆ ในเขตป่าสงวนแห่งชาติ ในกรณีที่มีข้อเท็จจริงปรากฏหรือเหตุอันควรสงสัยว่า มีการกระทำผิดตามพระราชบัญญัตินี้

---

[๒๔] มาตรา ๒๐ แก้ไขเพิ่มเติมโดยพระราชบัญญัติป่าสงวนแห่งชาติ (ฉบับที่ ๔) พ.ศ. ๒๕๕๙

(๒) สั่งเป็นหนังสือให้ผู้กระทำผิดต่อพระราชบัญญัตินี้ รื้อถอน แก้ไขหรือทำประการอื่นใดแก่สิ่งที่เป็นอันตราย หรือสิ่งที่ทำให้เสื่อมสภาพในเขตป่าสงวนแห่งชาติภายในเวลาที่กำหนดให้

(๓) ยึด ทำลาย รื้อถอน แก้ไขหรือทำประการอื่น เมื่อผู้กระทำผิดไม่ปฏิบัติตาม (๒) ไม่ปรากฏตัวผู้กระทำผิดหรือรู้ตัวผู้กระทำผิดแต่หาตัวไม่พบ

ถ้าพนักงานเจ้าหน้าที่ได้ปฏิบัติการอย่างหนึ่งอย่างใดดังกล่าว และได้เสียค่าใช้จ่ายเพื่อการนั้น ให้ผู้กระทำผิดชดใช้หรือออกค่าใช้จ่ายนั้นทั้งหมด หรือให้พนักงานเจ้าหน้าที่นำทรัพย์สินที่ยึดไว้ได้ออกขายทอดตลาดหรือขายโดยวิธีอื่นตามที่เห็นสมควร เพื่อชดใช้ค่าใช้จ่ายนั้น และให้นำความในมาตรา ๑๓๒๗ แห่งประมวลกฎหมายแพ่งและพาณิชย์มาใช้บังคับแก่เงินที่ได้จากการขายทรัพย์สินนั้นโดยอนุโลม

(๔) ดำเนินการอย่างหนึ่งอย่างใดที่เห็นสมควร ทั้งนี้ เพื่อป้องกันหรือบรรเทาความเสียหายแก่ป่าสงวนแห่งชาติในกรณีที่มีเหตุฉุกเฉิน

มาตรา ๒๖ การจับกุม ปราบปรามผู้กระทำผิดตามพระราชบัญญัตินี้ ให้พนักงานเจ้าหน้าที่เป็นพนักงานฝ่ายปกครองหรือตำรวจ ตามประมวลกฎหมายวิธีพิจารณาความอาญา

มาตรา ๒๖/๓[๖๕] ให้พนักงานเจ้าหน้าที่มีอำนาจยึดหรืออายัดบรรดาไม้ ของป่า อุปกรณ์ เครื่องมือ เครื่องใช้ สัตว์พาหนะ ยานพาหนะ หรือเครื่องจักรกลใด ๆ ที่บุคคลได้มาหรือได้ใช้ในการกระทำความผิดหรือมีเหตุอันควรสงสัยว่าได้ใช้ในการกระทำความผิด หรือเป็นอุปกรณ์ให้ได้รับผลในการกระทำความผิดตามพระราชบัญญัตินี้ ไว้เพื่อเป็นหลักฐานในการพิจารณาคดีได้จนกว่าจะมีคำสั่งเด็ดขาดไม่ฟ้องคดีหรือจนกว่าคดีจะถึงที่สุด ทั้งนี้ ไม่ว่าทรัพย์สินนั้นจะเป็นของผู้กระทำความผิดหรือของผู้มีเหตุอันควรสงสัยว่าเป็นผู้กระทำความผิดหรือไม่ และเมื่อได้มีการฟ้องคดีให้นำความในมาตรา ๓๕ วรรคสองและวรรคสามมาใช้บังคับ

ในกรณีที่มีคำสั่งเด็ดขาดไม่ฟ้องคดี ถ้าเจ้าของหรือผู้ครอบครองมิได้ร้องขอรับทรัพย์สินคืนภายในกำหนดหกเดือนนับแต่วันทราบหรือถือว่าได้ทราบคำสั่งให้คืนทรัพย์สินแก่ผู้มีสิทธิขอรับทรัพย์สินคืนนั้นจากเจ้าพนักงานที่มีอำนาจยึดไว้ ให้ทรัพย์สินนั้นตกเป็นของแผ่นดิน

ในกรณีที่มีคำสั่งเด็ดขาดไม่ฟ้องคดี และไม่ปรากฏหลักฐานว่ามีบุคคลผู้เป็นเจ้าของทรัพย์สินดังกล่าว ให้เริ่มนับระยะเวลาตามวรรคสองตั้งแต่วันที่มีคำสั่งเด็ดขาดไม่ฟ้องคดี

มาตรา ๒๖/๒[๖๖] ในกรณีทรัพย์สินที่ยึดหรืออายัดไว้ตามมาตรา ๒๖/๓ วรรคหนึ่ง มิได้เป็นของผู้กระทำความผิดหรือของผู้มีเหตุอันควรสงสัยว่าเป็นผู้กระทำความผิด ให้พนักงานเจ้าหน้าที่โดยอนุมัติรัฐมนตรีคืนทรัพย์สินหรือเงิน แล้วแต่กรณี ให้แก่เจ้าของก่อนถึงกำหนดตามมาตรา ๒๖/๓ วรรคหนึ่งได้ ในกรณีดังต่อไปนี้

(๑) เมื่อทรัพย์สินนั้นไม่จำเป็นต้องใช้เป็นพยานหลักฐานในการพิจารณาคดีที่เป็นเหตุให้ทรัพย์สินนั้นถูกยึดหรืออายัด หรือ

(๒) เมื่อผู้กระทำความผิดหรือผู้มีเหตุอันควรสงสัยว่าเป็นผู้กระทำความผิดได้ทรัพย์สินนั้นมาจากผู้เป็นเจ้าของโดยการกระทำความผิดทางอาญา

---

[๖๕] มาตรา ๒๖/๑ เพิ่มโดยพระราชบัญญัติป่าสงวนแห่งชาติ (ฉบับที่ ๔) พ.ศ. ๒๕๕๙

[๖๖] มาตรา ๒๖/๒ เพิ่มโดยพระราชบัญญัติป่าสงวนแห่งชาติ (ฉบับที่ ๔) พ.ศ. ๒๕๕๙

มาตรา ๒๖/๓[๒๗] ถ้าทรัพย์สินที่ยึดหรืออายัดไว้ตามมาตรา ๒๖/๑ วรรคหนึ่ง จะเป็นการเสี่ยงต่อความเสียหาย หรือค่าใช้จ่ายในการเก็บรักษาจะเกินค่าของทรัพย์สิน อธิบดีอาจดำเนินการ ดังต่อไปนี้

(๑) จัดการขายหรือจำหน่ายทรัพย์สินก่อนครบกำหนดเวลาตามมาตรา ๒๖/๑ วรรคสอง เมื่อได้เงินเป็นสุทธิเท่าใดให้ยึดไว้แทนทรัพย์สินนั้น หรือ

(๒) ถ้าการนำทรัพย์สินที่ยึดหรืออายัดไว้ไปใช้ประโยชน์จะเป็นการบรรเทาความเสียหายหรือค่าใช้จ่ายในการเก็บรักษาก็ให้นำทรัพย์สินนั้นไปใช้เพื่อประโยชน์ของทางราชการได้ตามระเบียบที่อธิบดีกำหนด

มาตรา ๒๖/๔[๒๘] ผู้ใดกระทำหรือละเว้นการกระทำด้วยประการใดโดยมิชอบด้วยกฎหมายอันเป็นการทำลายหรือเป็นเหตุให้เกิดการทำลาย หรือทำให้สูญหายหรือเสียหายแก่ทรัพยากรธรรมชาติในเขตป่าสงวนแห่งชาติ ผู้นั้นมีหน้าที่ต้องรับผิดชดใช้ค่าเสียหายตามมูลค่าทั้งหมดของทรัพยากรธรรมชาติที่ถูกทำลาย สูญหาย หรือเสียหายไปนั้น

มาตรา ๒๖/๕[๒๙] ในการดำเนินคดีอาญาแก่ผู้ฝ่าฝืนพระราชบัญญัตินี้ เมื่อพนักงานอัยการยื่นฟ้องคดีอาญา ให้เรียกค่าเสียหายตามมาตรา ๒๖/๔ ไปในคราวเดียวกัน

มาตรา ๒๗ เมื่อปรากฏว่าผู้รับใบอนุญาตหรือหนังสืออนุญาต คนงาน ผู้รับจ้าง หรือผู้แทนของผู้รับใบอนุญาตหรือหนังสืออนุญาตกระทำผิดต่อพระราชบัญญัตินี้หรือกฎกระทรวง หรือเงื่อนไขในใบอนุญาตหรือหนังสืออนุญาต ซึ่งออกตามพระราชบัญญัตินี้ อันอาจเป็นการเสียหายอย่างร้ายแรง ให้พนักงานเจ้าหน้าที่มีอำนาจสั่งเป็นหนังสือให้พักใช้ใบอนุญาตหรือหนังสืออนุญาตได้ มีกำหนดไม่เกินหกสิบวันนับแต่วันที่ออกคำสั่ง

คำสั่งพักใช้ใบอนุญาตหรือหนังสืออนุญาตตามวรรคหนึ่ง อธิบดีมีอำนาจสั่งเพิกถอนคำสั่งหรือเพิ่มหรือลดระยะเวลาที่สั่งพักใช้ใบอนุญาตหรือหนังสืออนุญาตได้ตามที่เห็นสมควร แต่ในกรณีที่มีคำสั่งเพิ่มระยะเวลาดังกล่าวนั้น จะเพิ่มได้ไม่เกินหนึ่งร้อยยี่สิบวัน

มาตรา ๒๘ คำสั่งพักใช้ใบอนุญาตหรือหนังสืออนุญาตของพนักงานเจ้าหน้าที่ หรือคำสั่งของอธิบดีตามมาตรา ๒๗ ผู้รับใบอนุญาตหรือหนังสืออนุญาตมีสิทธิอุทธรณ์ต่อรัฐมนตรีโดยยื่นอุทธรณ์ต่อพนักงานเจ้าหน้าที่ภายในกำหนดสามสิบวันนับแต่วันที่ทราบคำสั่ง

คำวินิจฉัยของรัฐมนตรีให้เป็นที่สุด

มาตรา ๒๙ ในกรณีที่มีการสั่งพักใช้ใบอนุญาตหรือหนังสืออนุญาตแล้ว ถ้ารัฐมนตรีเห็นสมควรก็ให้มีอำนาจสั่งเพิกถอนใบอนุญาตหรือหนังสืออนุญาตนั้นได้

---

[๒๗] มาตรา ๒๖/๓ เพิ่มโดยพระราชบัญญัติป่าสงวนแห่งชาติ (ฉบับที่ ๔) พ.ศ. ๒๕๕๙

[๒๘] มาตรา ๒๖/๔ เพิ่มโดยพระราชบัญญัติป่าสงวนแห่งชาติ (ฉบับที่ ๔) พ.ศ. ๒๕๕๙

[๒๙] มาตรา ๒๖/๕ เพิ่มโดยพระราชบัญญัติป่าสงวนแห่งชาติ (ฉบับที่ ๔) พ.ศ. ๒๕๕๙

มาตรา ๓๐ ในกรณีมีความจำเป็นเพื่อประโยชน์แก่ราชการหรือสาธารณประโยชน์ หรือเมื่อปรากฏว่าได้มีการอนุญาตไปโดยมิชอบ รัฐมนตรีมีอำนาจสั่งเพิกถอนการอนุญาตรายหนึ่งรายใดทั้งหมดหรือบางส่วนได้

ในกรณีมิใช่เป็นความผิดของผู้ถูกสั่งเพิกถอนการอนุญาตให้จ่ายค่าทดแทนด้วยจำนวนเงินอันเป็นธรรมแก่ผู้ถูกสั่งเพิกถอนการอนุญาตนั้น

หมวด ๓
บทกำหนดโทษ

มาตรา ๓๑[๓๐] ผู้ใดฝ่าฝืนมาตรา ๑๔ ต้องระวางโทษจำคุกตั้งแต่หนึ่งปีถึงสิบปี และปรับตั้งแต่สองหมื่นบาทถึงสองแสนบาท

ในกรณีความผิดตามมาตรานี้ ถ้าได้กระทำเป็นเนื้อที่เกินยี่สิบห้าไร่ หรือก่อให้เกิดความเสียหายแก่

(๑) ไม้สัก ไม้ยาง ไม้สนเขา หรือไม้หวงห้ามประเภท ข. ตามกฎหมายว่าด้วยป่าไม้ หรือ

(๒) ไม้อื่นที่เป็นต้นหรือเป็นท่อนอย่างใดอย่างหนึ่งหรือทั้งสองอย่างรวมกันเกินยี่สิบต้นหรือท่อน หรือรวมปริมาตรไม้เกินสี่ลูกบาศก์เมตร หรือ

(๓) ต้นน้ำลำธาร หรือ

(๔) พื้นที่ชายฝั่ง

ผู้กระทำความผิดต้องระวางโทษจำคุกตั้งแต่สี่ปีถึงยี่สิบปี และปรับตั้งแต่สองแสนบาทถึงสองล้านบาท

ในกรณีที่มีคำพิพากษาชี้ขาดว่าบุคคลใดกระทำความผิดตามมาตรานี้ ถ้าปรากฏว่าบุคคลนั้นยึดถือหรือครอบครองที่ดินในเขตป่าสงวนแห่งชาติ ศาลมีอำนาจสั่งให้ผู้กระทำความผิดคนงาน ผู้รับจ้าง ผู้แทน และบริวารของผู้กระทำความผิดออกจากเขตป่าสงวนแห่งชาติ ตลอดจนสั่งให้ผู้กระทำความผิดรื้อถอนสิ่งปลูกสร้าง หรือนำสิ่งใด ๆ อันก่อให้เกิดการเสื่อมเสียแก่สภาพป่าสงวนแห่งชาติออกจากป่าสงวนแห่งชาติภายในระยะเวลาที่กำหนด

มาตรา ๓๒ ผู้ใดฝ่าฝืนมาตรา ๒๔ ต้องระวางโทษปรับไม่เกินหนึ่งพันบาท

มาตรา ๓๓[๓๑] ผู้ใดทำให้เสียหาย ทำลาย ซึ่งหลักเขต ป้าย หรือเครื่องหมายอื่นใดที่จัดให้มีขึ้นตามพระราชบัญญัตินี้ ต้องระวางโทษจำคุกไม่เกินสามปี หรือปรับไม่เกินหกหมื่นบาท หรือทั้งจำทั้งปรับ

---

[๓๐] มาตรา ๓๑ แก้ไขเพิ่มเติมโดยพระราชบัญญัติป่าสงวนแห่งชาติ (ฉบับที่ ๔) พ.ศ. ๒๕๕๙

[๓๑] มาตรา ๓๓ แก้ไขเพิ่มเติมโดยพระราชบัญญัติป่าสงวนแห่งชาติ (ฉบับที่ ๔) พ.ศ. ๒๕๕๙

มาตรา ๓๓/๑[๑๖] ผู้ใดไม่ปฏิบัติตามระเบียบที่อธิบดีกำหนดตามมาตรา ๑๘ หรือฝ่าฝืนหรือไม่ปฏิบัติตามคำสั่งพนักงานเจ้าหน้าที่ซึ่งสั่งตามมาตรา ๒๕ (๑) หรือ (๒) ต้องระวางโทษจำคุกไม่เกินหกเดือน หรือปรับไม่เกินหนึ่งหมื่นบาท หรือทั้งจำทั้งปรับ

นอกจากต้องระวางโทษตามวรรคหนึ่งแล้ว ผู้ไม่ปฏิบัติตามระเบียบที่อธิบดีกำหนดตามมาตรา ๑๘ หรือฝ่าฝืนหรือไม่ปฏิบัติตามคำสั่งพนักงานเจ้าหน้าที่ซึ่งสั่งตามมาตรา ๒๕ (๑) หรือ (๒) ยังต้องระวางโทษปรับอีกวันละไม่เกินห้าพันบาท จนกว่าจะได้ปฏิบัติให้ถูกต้อง

มาตรา ๓๓/๒[๑๗] ผู้รับใบอนุญาตหรือหนังสืออนุญาตผู้ใดฝ่าฝืนหรือไม่ปฏิบัติตามเงื่อนไขในใบอนุญาตหรือหนังสืออนุญาต ต้องระวางโทษจำคุกไม่เกินหกเดือน หรือปรับไม่เกินหนึ่งหมื่นบาท หรือทั้งจำทั้งปรับ

ในกรณีที่มีการฝ่าฝืนหรือไม่ปฏิบัติตามเงื่อนไขตามวรรคหนึ่ง และก่อให้เกิดผลกระทบต่อวิถีชีวิตหรือสุขภาพอนามัยของประชาชนอย่างร้ายแรง ต้องระวางโทษจำคุกตั้งแต่หนึ่งปีถึงสิบปี และปรับตั้งแต่หนึ่งแสนบาทถึงหนึ่งล้านบาท

มาตรา ๓๓/๓[๑๘] ผู้รับใบอนุญาตหรือหนังสืออนุญาตผู้ใดปล่อยปละละเลยให้บุคคลอื่นบุกรุก ยึดถือ ครอบครอง หรือกระทำการฝ่าฝืนมาตรา ๑๔ ในพื้นที่ที่ได้รับอนุญาต ต้องระวางโทษจำคุกไม่เกินหกเดือน หรือปรับไม่เกินหนึ่งหมื่นบาท หรือทั้งจำทั้งปรับ

มาตรา ๓๔ ผู้ใดรับไว้ด้วยประการใด ซ่อนเร้น จำหน่าย หรือช่วยพาเอาไปเสีย ซึ่งไม้หรือของป่าที่ตนรู้อยู่แล้วว่า เป็นไม้หรือของป่าที่มีผู้ได้มาโดยการกระทำผิดตามพระราชบัญญัตินี้ ต้องระวางโทษเสมือนเป็นตัวการในการกระทำผิดนั้น

มาตรา ๓๕[๑๙] บรรดาไม้ ของป่า อุปกรณ์ เครื่องมือ เครื่องใช้ อาวุธ สัตว์พาหนะ ยานพาหนะ หรือเครื่องจักรกลใด ๆ ที่บุคคลได้มาหรือได้ใช้ในการกระทำความผิด หรือมีไว้เพื่อใช้กระทำความผิด หรือได้ใช้เป็นอุปกรณ์ให้ได้รับผลในการกระทำความผิดตามพระราชบัญญัตินี้ ให้ริบเสียทั้งสิ้น ไม่ว่าจะมีผู้ถูกลงโทษตามคำพิพากษาของศาลหรือไม่

ให้พนักงานอัยการร้องขอให้ศาลสั่งริบทรัพย์สินตามวรรคหนึ่ง และเมื่อพนักงานอัยการได้ร้องขอต่อศาลแล้ว ให้พนักงานเจ้าหน้าที่ปิดประกาศ ณ ที่ว่าการอำเภอ ที่ทำการกำนัน ที่ทำการผู้ใหญ่บ้าน และที่ทำการองค์กรปกครองส่วนท้องถิ่นที่เกิดเหตุ ทั้งนี้ ไม่ว่าในคดีดังกล่าวจะปรากฏตัวบุคคลซึ่งอาจเชื่อว่าเป็นเจ้าของหรือไม่ก็ตาม ในกรณีที่ปรากฏหลักฐานว่ามีบุคคลเป็นเจ้าของทรัพย์สินตามวรรคหนึ่ง ให้ส่งประกาศดังกล่าวทางไปรษณีย์ลงทะเบียนตอบรับไปยังภูมิลำเนาของเจ้าของทรัพย์สินนั้น เพื่อให้บุคคลซึ่งอ้างว่าเป็นเจ้าของมายื่นคำขอเข้ามาในคดีก่อนมีคำพิพากษาของศาลชั้นต้น

---

[๑๖] มาตรา ๓๓/๑ แก้ไขเพิ่มเติมโดยพระราชบัญญัติป่าสงวนแห่งชาติ (ฉบับที่ ๔) พ.ศ. ๒๕๕๙

[๑๗] มาตรา ๓๓/๒ เพิ่มโดยพระราชบัญญัติป่าสงวนแห่งชาติ (ฉบับที่ ๔) พ.ศ. ๒๕๕๙

[๑๘] มาตรา ๓๓/๓ เพิ่มโดยพระราชบัญญัติป่าสงวนแห่งชาติ (ฉบับที่ ๔) พ.ศ. ๒๕๕๙

[๑๙] มาตรา ๓๕ แก้ไขเพิ่มเติมโดยพระราชบัญญัติป่าสงวนแห่งชาติ (ฉบับที่ ๔) พ.ศ. ๒๕๕๙

ในกรณีที่ไม่มีผู้ใดอ้างตัวเป็นเจ้าของก่อนมีคำพิพากษาของศาลชั้นต้น หรือมีเจ้าของแต่เจ้าของไม่สามารถพิสูจน์ให้ศาลเชื่อได้ว่าตนไม่มีโอกาสทราบหรือไม่มีเหตุอันควรสงสัยว่าจะมีการกระทำความผิดดังกล่าว อีกทั้งตนได้ใช้ความระมัดระวังตามสมควรแล้วที่จะป้องกันมิให้มีการกระทำความผิดเช่นนั้นเกิดขึ้น หรือไม่สามารถพิสูจน์ให้ศาลเชื่อได้ว่าตนไม่มีโอกาสทราบ หรือไม่มีเหตุอันควรสงสัยว่าจะมีการนำทรัพย์สินดังกล่าวไปใช้ในการกระทำความผิดตามพระราชบัญญัตินี้ ให้ศาลสั่งริบทรัพย์สินดังกล่าวได้เมื่อพ้นกำหนดสามสิบวันนับแต่วันแรกของวันที่ปิดประกาศ ในกรณีที่ปรากฏหลักฐานว่ามีบุคคลเป็นเจ้าของทรัพย์สินให้นับแต่วันที่เจ้าของทรัพย์สินได้รับหรือถือว่าได้รับโปรษณีย์ลงทะเบียนตอบรับดังกล่าวตามวรรคสอง และในกรณีนี้มิให้นำมาตรา ๓๖ แห่งประมวลกฎหมายอาญามาใช้บังคับ

บทเฉพาะกาล

มาตรา ๓๖ บรรดาป่าที่เป็นป่าคุ้มครองอยู่แล้วตามกฎหมายว่าด้วยการคุ้มครองและสงวนป่าก่อนวันที่พระราชบัญญัตินี้ใช้บังคับ ให้ถือว่าเป็นป่าสงวนแห่งชาติตามพระราชบัญญัตินี้ จนกว่าจะมีกฎกระทรวงออกตามมาตรา ๖ วรรคสอง หรือมาตรา ๗ ซึ่งต้องออกภายในห้าปี นับแต่วันที่พระราชบัญญัตินี้ใช้บังคับ

มาตรา ๓๗ ใบอนุญาตที่ออกให้แก่บุคคลกระทำการใด ๆ ตามกฎหมายว่าด้วยการคุ้มครองและสงวนป่าก่อนวันที่พระราชบัญญัตินี้ใช้บังคับ ให้ใช้ได้ต่อไปจนสิ้นอายุตามที่ระบุไว้ในใบอนุญาตนั้น

มาตรา ๓๘ ภายในระยะเวลาหนึ่งปีนับแต่วันที่พระราชบัญญัตินี้ใช้บังคับ บรรดากฎกระทรวง ประกาศ ข้อกำหนด และระเบียบการต่าง ๆ ที่ได้ออกตามกฎหมายว่าด้วยการคุ้มครองและสงวนป่าและใช้อยู่ในวันประกาศพระราชบัญญัตินี้ในราชกิจจานุเบกษา ให้คงใช้บังคับต่อไปเท่าที่ไม่ขัดหรือแย้งกับพระราชบัญญัตินี้ ทั้งนี้ จนกว่าจะมีกฎกระทรวง ประกาศ ข้อกำหนด หรือระเบียบการต่าง ๆ ยกเลิก หรือมีความอย่างเดียวกัน หรือขัด หรือแย้งกัน หรือกล่าวไว้เป็นอย่างอื่น

ผู้รับสนองพระบรมราโชองการ
จอมพล ถนอม กิตติขจร
นายกรัฐมนตรี

บัญชีอัตราค่าธรรมเนียม ค่าภาคหลวง และค่าบำรุงป่า[๑๖]

ใบอนุญาตทำไม้	ฉบับละ	๒๐๐ บาท
ใบอนุญาตเก็บหาของป่า	ฉบับละ	๕๐ บาท
ใบคู่มือคนงาน ผู้รับจ้างหรือผู้แทนของผู้รับใบอนุญาต หรือหนังสืออนุญาต	ฉบับละ	๕๐ บาท
ใบแทนใบอนุญาต	ฉบับละ	๕๐ บาท
การโอนใบอนุญาต	ฉบับละ	๑๐๐ บาท
หนังสืออนุญาตให้บุคคลเข้าทำประโยชน์ หรืออยู่อาศัย	ไร่ละ	๕,๐๐๐ บาท
ค่าภาคหลวงไม้	ลูกบาศก์เมตรละ	๔๐๐ บาท
ค่าภาคหลวงของป่า	ลูกบาศก์เมตรละ	๔๐ บาท

ในกรณีค่าภาคหลวงของป่าที่ไม่อาจคำนวณเป็นลูกบาศก์เมตรได้ หรือนิยมซื้อขายกันตามมาตรฐาน นอกจากเป็นลูกบาศก์เมตร ร้อยละสิบของราคาตลาด

ค่าบำรุงป่า สองเท่าค่าภาคหลวงไม้ หรือค่าภาคหลวงของป่าที่ผู้รับอนุญาตต้องชำระเนื่องจากการทำไม้และเก็บหาของป่าจากป่าสงวนแห่งชาติ

[๑๖] บัญชีอัตราค่าธรรมเนียม ค่าภาคหลวง และค่าบำรุงป่า แก้ไขเพิ่มเติมโดยพระราชบัญญัติป่าสงวนแห่งชาติ (ฉบับที่ ๔) พ.ศ. ๒๕๕๙

หมายเหตุ :- เหตุผลในการประกาศใช้พระราชบัญญัติฉบับนี้ คือ เนื่องจากป่าไม้เป็นทรัพยากรธรรมชาติที่สำคัญยิ่งของชาติ และรัฐบาลได้กำหนดจุดหมายไว้ในแผนพัฒนาการเศรษฐกิจแห่งชาติว่า จะสงวนป่าไม้ไว้เป็นเนื้อที่ประมาณร้อยละ ๕๐ แห่งเนื้อที่ประเทศไทย คือ เป็นเนื้อที่ป่าสงวนรวมประมาณ ๒๕๐,๐๐๐ ตารางกิโลเมตร หรือ ๑๕๖ ล้านไร่

บัดนี้ ปรากฏว่าป่าไม้ที่สงวน คุ้มครองไว้แล้ว และที่ยังมิได้สงวนคุ้มครองได้ถูกบุกรุกและถูกทำลายไปเป็นจำนวนมาก แม้ป่าไม้ในบริเวณต้นน้ำลำธารก็ถูกแผ้วถางเผาทำลายไปเป็นอันมาก ซึ่งอาจเป็นเหตุให้เกิดความแห้งแล้ง พื้นดินพังทลาย ลำน้ำตื้นเขิน หรือเกิดอุทกภัยอันเป็นผลเสียหายแก่การเกษตรและเศรษฐกิจของประเทศอย่างร้ายแรง ทั้งนี้ เนื่องจากกฎหมายว่าด้วยการคุ้มครองและสงวนป่าที่ใช้บังคับอยู่ มีวิธีการไม่รัดกุมเหมาะสมต้องเสียเวลาดำเนินการเป็นเวลานานจึงจะประกาศกำหนดเป็นป่าสงวนหรือเป็นป่าคุ้มครองได้ เป็นเหตุให้บุคคลบางจำพวกฉวยโอกาสทำลายป่าได้กว้างขวางยิ่งขึ้น นอกจากนั้น ได้กำหนดโทษผู้ฝ่าฝืนไว้ไม่เหมาะสมกับกาลสมัย ผู้กระทำผิดไม่เข็ดหลาบเป็นช่องทางให้มีการบุกรุกทำลายป่ามากขึ้น รัฐบาลจึงเห็นเป็นการจำเป็นอันรีบด่วนที่จะต้องดำเนินการปรับปรุงกฎหมายเรื่องนี้เสียใหม่ เพื่อให้สามารถดำเนินการคุ้มครองป้องกัน เพื่อรักษาไว้ซึ่งทรัพยากรธรรมชาติอันมีค่าของชาติ และเพื่อมิให้อาชีพเกษตรกรรมของประชาชนส่วนใหญ่และเศรษฐกิจของประเทศถูกกระทบกระเทือนจากผลของการทำลายป่า

พระราชบัญญัติป่าสงวนแห่งชาติ (ฉบับที่ ๒) พ.ศ. ๒๕๒๒[๗]

หมายเหตุ :- เหตุผลในการประกาศใช้พระราชบัญญัติฉบับนี้ คือ โดยที่บทบัญญัติในส่วนที่เกี่ยวกับการกำหนดโทษตามกฎหมายว่าด้วยป่าสงวนแห่งชาติไม่เหมาะสมกับสภาวการณ์ปัจจุบัน สมควรแก้ไขเพิ่มเติมอัตราโทษให้สูงขึ้น และโดยที่ได้มีการแก้ไขเพิ่มเติมอัตราโทษตามกฎหมายว่าด้วยป่าไม้ให้สูงขึ้นด้วย สมควรแก้ไขเพิ่มเติมอัตราโทษให้สอดคล้องกัน จึงจำเป็นต้องตราพระราชบัญญัตินี้ขึ้น

พระราชบัญญัติป่าสงวนแห่งชาติ (ฉบับที่ ๓) พ.ศ. ๒๕๒๘[๘]

มาตรา ๑๐ บทบัญญัติมาตรา ๑๖ และมาตรา ๒๐ แห่งพระราชบัญญัติป่าสงวนแห่งชาติ พ.ศ. ๒๕๐๗ ซึ่งแก้ไขเพิ่มเติมโดยพระราชบัญญัตินี้ ไม่กระทบกระเทือนการอนุญาตที่บุคคลได้ได้รับก่อนวันที่พระราชบัญญัตินี้ใช้บังคับ

หมายเหตุ :- เหตุผลในการประกาศใช้พระราชบัญญัติฉบับนี้ คือ โดยที่รัฐบาลมีนโยบายที่จะช่วยเหลือราษฎรที่มีความจำเป็นในการครองชีพสามารถเข้าทำกินในเขตป่าสงวนแห่งชาติได้โดยไม่เดือดร้อน และโดยมีที่อยู่เป็นหลักแหล่งจึงได้แก้ไขกฎหมายให้ทางราชการมีอำนาจอนุญาตให้บุคคลเข้าทำประโยชน์หรืออยู่อาศัยในเขตป่าสงวนแห่งชาติได้เป็นคราว ๆ ทั้งในระยะสั้นและระยะยาว โดยกำหนดว่าในระยะสั้นอันเป็นการช่วยเหลือชั่วคราวตามความจำเป็น อนุญาตได้คราวละไม่เกินห้าปี นอกจากนั้นได้แก้ไขบทบัญญัติอื่น ๆ ที่ยังไม่เหมาะสมกับสภาพความเป็นจริงและสะดวกแก่การปฏิบัติราชการ

---

[๗] ราชกิจจานุเบกษา เล่ม ๙๖/ตอนที่ ๖๔/ฉบับพิเศษ หน้า ๑๙/๒๘ เมษายน ๒๕๒๒

[๘] ราชกิจจานุเบกษา เล่ม ๑๐๒/ตอนที่ ๑๒๔/ฉบับพิเศษ หน้า ๑/๑๑ กันยายน ๒๕๒๘

เช่น อนุญาตให้ทางราชการและองค์การของรัฐใช้ประโยชน์ในเขตป่าสงวนแห่งชาติเป็นการชั่วคราวได้ โดยคล่องตัวยิ่งขึ้น จึงจำเป็นต้องตราพระราชบัญญัตินี้

"พระราชกฤษฎีกาแก้ไขบทบัญญัติให้สอดคล้องกับการโอนอำนาจหน้าที่ของส่วนราชการให้เป็นไปตามพระราชบัญญัติปรับปรุงกระทรวง ทบวง กรม พ.ศ. ๒๕๔๕ พ.ศ. ๒๕๔๕[๓๙]

มาตรา ๒ พระราชบัญญัตินี้ให้ใช้บังคับตั้งแต่วันถัดจากวันประกาศในราชกิจจานุเบกษาเป็นต้นไป

มาตรา ๗๖ ในพระราชบัญญัติป่าสงวนแห่งชาติ พ.ศ. ๒๕๐๗ ให้แก้ไขคำว่า "รัฐมนตรีว่าการกระทรวงเกษตรและสหกรณ์" เป็น "รัฐมนตรีว่าการกระทรวงทรัพยากรธรรมชาติและสิ่งแวดล้อม" คำว่า "กรมป่าไม้" เป็น "กรมอุทยานแห่งชาติ สัตว์ป่า และพันธุ์พืช" และคำว่า "อธิบดีกรมป่าไม้" เป็น "อธิบดีกรมอุทยานแห่งชาติ สัตว์ป่า และพันธุ์พืช"

หมายเหตุ :- เหตุผลในการประกาศใช้พระราชกฤษฎีกาฉบับนี้ คือ โดยที่พระราชบัญญัติปรับปรุงกระทรวง ทบวง กรม พ.ศ. ๒๕๔๕ ได้บัญญัติให้จัดตั้งส่วนราชการขึ้นใหม่โดยมีภารกิจใหม่ ซึ่งได้มีการตราพระราชกฤษฎีกาโอนกิจการบริหารและอำนาจหน้าที่ของส่วนราชการให้เป็นไปตามพระราชบัญญัติปรับปรุงกระทรวง ทบวง กรม นั้นแล้ว และเนื่องจากพระราชบัญญัติดังกล่าวได้บัญญัติให้โอนอำนาจหน้าที่ของส่วนราชการ รัฐมนตรีผู้ดำรงตำแหน่งหรือผู้ซึ่งปฏิบัติหน้าที่ในส่วนราชการเดิมมาเป็นของส่วนราชการใหม่ โดยให้มีการแก้ไขบทบัญญัติต่าง ๆ ให้สอดคล้องกับอำนาจหน้าที่ที่โอนไปด้วย ฉะนั้น เพื่อถนุวัติให้เป็นไปตามหลักการที่ปรากฏในพระราชบัญญัติและพระราชกฤษฎีกาดังกล่าว จึงสมควรแก้ไขบทบัญญัติของกฎหมายให้สอดคล้องกับการโอนส่วนราชการ เพื่อให้ผู้เกี่ยวข้องมีความชัดเจนในการใช้กฎหมายโดยไม่ต้องไปค้นหาในกฎหมายโอนอำนาจหน้าที่ว่าตามกฎหมายใดได้มีการโอนภารกิจของส่วนราชการหรือผู้รับผิดชอบตามกฎหมายนั้นไปเป็นของหน่วยงานใดหรือผู้ใดแล้ว โดยแก้ไขบทบัญญัติของกฎหมายให้มีการเปลี่ยนชื่อส่วนราชการ รัฐมนตรีผู้ดำรงตำแหน่งหรือผู้ซึ่งปฏิบัติหน้าที่ของส่วนราชการให้ตรงกับการโอนอำนาจหน้าที่ และเพิ่มผู้แทนส่วนราชการในคณะกรรมการให้ตรงตามภารกิจที่มีการตัดโอนจากส่วนราชการเดิมมาเป็นของส่วนราชการใหม่รวมทั้งตัดส่วนราชการเดิมที่มีการยุบเลิกแล้ว ซึ่งเป็นการแก้ไขให้ตรงตามพระราชบัญญัติและพระราชกฤษฎีกาดังกล่าว จึงจำเป็นต้องตราพระราชกฤษฎีกานี้

"พระราชกฤษฎีกาโอนกรมป่าไม้ กระทรวงเกษตรและสหกรณ์ ไปเป็นกรมป่าไม้ กระทรวงทรัพยากรธรรมชาติและสิ่งแวดล้อม และปรับปรุงอำนาจหน้าที่และกิจการของกรมทรัพยากรทางทะเลและชายฝั่ง กรมป่าไม้ และกรมอุทยานแห่งชาติ สัตว์ป่า และพันธุ์พืช กระทรวงทรัพยากรธรรมชาติและสิ่งแวดล้อม พ.ศ. ๒๕๔๖[๔๐]

---

[๓๙] ราชกิจจานุเบกษา เล่ม ๑๑๙/ตอนที่ ๑๐๒ ก/หน้า ๖๖/๘ ตุลาคม ๒๕๔๕

[๔๐] ราชกิจจานุเบกษา เล่ม ๑๒๐/ตอนที่ ๙๓ ก/หน้า ๖/๓๐ กันยายน ๒๕๔๖

มาตรา ๓๐ โดยผลของบทบัญญัติแห่งมาตรา ๒๓๐ วรรคห้า ของรัฐธรรมนูญแห่งราชอาณาจักรไทย พระราชกฤษฎีกานี้มีผลเป็นการแก้ไขเพิ่มเติมหรือยกเลิกบทบัญญัติในกฎหมายดังนี้

(๖) ในพระราชบัญญัติป่าสงวนแห่งชาติ พ.ศ. ๒๕๐๗ ซึ่งถูกแก้ไขเพิ่มเติมโดยผลของพระราชกฤษฎีกาแก้ไขบทบัญญัติให้สอดคล้องกับการโอนอำนาจหน้าที่ของส่วนราชการให้เป็นไปตามพระราชบัญญัติปรับปรุงกระทรวง ทบวง กรม พ.ศ. ๒๕๔๕ พ.ศ. ๒๕๔๕ ให้แก้ไขคำว่า "กรมอุทยานแห่งชาติ สัตว์ป่า และพันธุ์พืช" เป็น "กรมป่าไม้" และคำว่า "อธิบดีกรมอุทยานแห่งชาติ สัตว์ป่า และพันธุ์พืช" เป็น "อธิบดีกรมป่าไม้"

หมายเหตุ :- เหตุผลในการประกาศใช้พระราชกฤษฎีกาฉบับนี้ คือ เนื่องจากพระราชบัญญัติปรับปรุงกระทรวง ทบวง กรม พ.ศ. ๒๕๔๕ และพระราชกฤษฎีกาโอนกิจการบริหารและอำนาจหน้าที่ของส่วนราชการให้เป็นไปตามพระราชบัญญัติปรับปรุงกระทรวง ทบวง กรม พ.ศ. ๒๕๔๕ พ.ศ. ๒๕๔๕ ได้กำหนดให้กรมป่าไม้เป็นส่วนราชการในสังกัดกระทรวงเกษตรและสหกรณ์ และให้กรมอุทยานแห่งชาติ สัตว์ป่า และพันธุ์พืชเป็นส่วนราชการในสังกัดกระทรวงทรัพยากรธรรมชาติและสิ่งแวดล้อม ทำให้เกิดปัญหาการบริหาร ทั้งในด้านนโยบาย วิชาการ บุคลากร และการบังคับใช้กฎหมาย รวมทั้งเป็นเหตุให้ระบบการบริหารงานและการบังคับใช้กฎหมายขาดประสิทธิภาพ ดังนั้น เพื่อให้การบริหารจัดการทรัพยากรป่าไม้เป็นไปตามวัตถุประสงค์ในการบูรณาการตามกลุ่มภารกิจด้านทรัพยากรธรรมชาติและนโยบายของรัฐบาล สมควรโอนกรมป่าไม้ กระทรวงเกษตรและสหกรณ์ พร้อมทั้งบรรดากิจการ อำนาจหน้าที่ ทรัพย์สิน งบประมาณ หนี้ สิทธิ ภาระผูกพัน ข้าราชการ ลูกจ้าง ตำแหน่งและอัตรากำลัง ไปเป็นกรมป่าไม้ สังกัดกระทรวงทรัพยากรธรรมชาติและสิ่งแวดล้อม และสมควรที่จะได้ปรับปรุงอำนาจหน้าที่และกิจการของกรมป่าไม้ และกรมอุทยานแห่งชาติ สัตว์ป่า และพันธุ์พืช รวมทั้งโอนอำนาจหน้าที่และกิจการของกรมทรัพยากรทางทะเลและชายฝั่ง ในส่วนที่เกี่ยวกับอุทยานแห่งชาติหมู่เกาะอ่างทอง ไปเป็นของกรมอุทยานแห่งชาติ สัตว์ป่า และพันธุ์พืช เพื่อให้การบริหารจัดการทรัพยากรป่าไม้ สัตว์ป่าและพันธุ์พืชเป็นไปอย่างมีประสิทธิภาพ และมีขอบเขตที่รับผิดชอบอย่างชัดเจน นอกจากนี้ สมควรแก้ไขการใช้อำนาจของรัฐมนตรีและการใช้อำนาจหน้าที่ตามกฎหมายที่อยู่ในความรับผิดชอบของกรมทรัพยากรทางทะเลและชายฝั่ง กรมป่าไม้ และกรมอุทยานแห่งชาติ สัตว์ป่า และพันธุ์พืช ให้สอดคล้องกับการดำเนินการดังกล่าวด้วย จึงจำเป็นต้องตราพระราชกฤษฎีกานี้

พระราชบัญญัติป่าสงวนแห่งชาติ (ฉบับที่ ๔) พ.ศ. ๒๕๕๙[**]

มาตรา ๒ พระราชบัญญัตินี้ให้ใช้บังคับตั้งแต่วันถัดจากวันประกาศในราชกิจจานุเบกษาเป็นต้นไป

มาตรา ๓๙ การประกาศกำหนดบริเวณให้ใช้พื้นที่ตามมาตรา ๓๓ ทวิ การอนุญาตตามมาตรา ๓๖ และมาตรา ๒๐ แห่งพระราชบัญญัติป่าสงวนแห่งชาติ พ.ศ. ๒๕๐๗ ซึ่งได้ออกให้ก่อน

[**] ราชกิจจานุเบกษา เล่ม ๑๓๓/ตอนที่ ๔๖ ก/หน้า ๑๒/๒๔ พฤษภาคม ๒๕๕๙

วันที่พระราชบัญญัตินี้ใช้บังคับ ให้ใช้ได้ต่อไปโดยให้ถือว่าเป็นการประกาศกำหนดบริเวณให้ใช้พื้นที่และการอนุญาตตามพระราชบัญญัติป่าสงวนแห่งชาติ พ.ศ. ๒๕๐๗ ซึ่งแก้ไขเพิ่มเติมโดยพระราชบัญญัตินี้

มาตรา ๒๐ ให้คณะกรรมการสำหรับป่าสงวนแห่งชาติตามพระราชบัญญัติป่าสงวนแห่งชาติ พ.ศ. ๒๕๐๗ ซึ่งดำรงตำแหน่งอยู่ในวันก่อนวันที่พระราชบัญญัตินี้ใช้บังคับ ปฏิบัติหน้าที่ไปพลางก่อนจนกว่าจะได้มีการแต่งตั้งคณะกรรมการควบคุมและรักษาป่าสงวนแห่งชาติประจำจังหวัดตามพระราชบัญญัติป่าสงวนแห่งชาติ พ.ศ. ๒๕๐๗ ซึ่งแก้ไขเพิ่มเติมโดยพระราชบัญญัตินี้ ทั้งนี้ ให้ดำเนินการให้แล้วเสร็จภายในหกสิบวันนับแต่วันที่พระราชบัญญัตินี้ใช้บังคับ

มาตรา ๒๑ ในวาระเริ่มแรกให้คณะกรรมการพิจารณาการใช้ประโยชน์ในเขตป่าสงวนแห่งชาติ ประกอบด้วย ปลัดกระทรวงทรัพยากรธรรมชาติและสิ่งแวดล้อม อธิบดีกรมทรัพยากรทางทะเลและชายฝั่ง อธิบดีกรมทรัพยากรธรณี อธิบดีกรมป่าไม้ อธิบดีกรมอุทยานแห่งชาติ สัตว์ป่าและพันธุ์พืช ผู้แทนกระทรวงกลาโหม ผู้แทนกระทรวงเกษตรและสหกรณ์ และผู้แทนกระทรวงมหาดไทย ปฏิบัติหน้าที่ไปพลางก่อนจนกว่าจะมีการแต่งตั้งกรรมการผู้ทรงคุณวุฒิตามมาตรา ๑๓/๒ แห่งพระราชบัญญัติป่าสงวนแห่งชาติ พ.ศ. ๒๕๐๗ ซึ่งแก้ไขเพิ่มเติมโดยพระราชบัญญัตินี้ ทั้งนี้ ให้ดำเนินการให้แล้วเสร็จภายในหกสิบวันนับแต่วันที่พระราชบัญญัตินี้ใช้บังคับ

มาตรา ๒๒ บรรดาคำขอใช้พื้นที่ในเขตป่าสงวนแห่งชาติของส่วนราชการหรือองค์การของรัฐ คำขออนุญาตเข้าทำประโยชน์หรืออยู่อาศัยในเขตป่าสงวนแห่งชาติ และคำขออนุญาตทำการปลูกสร้างสวนป่าหรือปลูกไม้ยืนต้นภายในเขตป่าสงวนแห่งชาติ ที่ได้ยื่นไว้ก่อนวันที่พระราชบัญญัตินี้ใช้บังคับและยังอยู่ในระหว่างการพิจารณา ให้ถือว่าเป็นคำขออนุญาตตามพระราชบัญญัติป่าสงวนแห่งชาติ พ.ศ. ๒๕๐๗ ซึ่งแก้ไขเพิ่มเติมโดยพระราชบัญญัตินี้ และกรณีคำขอดังกล่าวมีข้อแตกต่างในสาระสำคัญไปจากคำขออนุญาตตามพระราชบัญญัติป่าสงวนแห่งชาติ พ.ศ. ๒๕๐๗ ซึ่งแก้ไขเพิ่มเติมโดยพระราชบัญญัตินี้ ให้พนักงานเจ้าหน้าที่ผู้รับคำขอมีอำนาจสั่งให้แก้ไขเพิ่มเติม หรือสั่งเรียกหลักฐานประกอบการพิจารณาเพิ่มเติมได้

มาตรา ๒๓ บรรดากฎกระทรวง ประกาศ ข้อกำหนด หรือระเบียบที่ออกตามพระราชบัญญัติป่าสงวนแห่งชาติ พ.ศ. ๒๕๐๗ ที่ใช้บังคับอยู่ในวันก่อนวันที่พระราชบัญญัตินี้ใช้บังคับ ให้ยังคงใช้บังคับได้ต่อไปเท่าที่ไม่ขัดหรือแย้งกับบทบัญญัติแห่งพระราชบัญญัติป่าสงวนแห่งชาติ พ.ศ. ๒๕๐๗ ซึ่งแก้ไขเพิ่มเติมโดยพระราชบัญญัตินี้ จนกว่าจะมีกฎกระทรวง ประกาศ ข้อกำหนด หรือระเบียบที่ออกตามพระราชบัญญัติป่าสงวนแห่งชาติ พ.ศ. ๒๕๐๗ ซึ่งแก้ไขเพิ่มเติมโดยพระราชบัญญัตินี้ใช้บังคับ

การดำเนินการออกกฎกระทรวง ประกาศ ข้อกำหนด หรือระเบียบตามวรรคหนึ่ง ให้ดำเนินการให้แล้วเสร็จภายในหนึ่งร้อยแปดสิบวันนับแต่วันที่พระราชบัญญัติป่าสงวนแห่งชาติ พ.ศ. ๒๕๐๗ ซึ่งแก้ไขเพิ่มเติมโดยพระราชบัญญัตินี้ใช้บังคับ หากไม่สามารถดำเนินการได้ ให้รัฐมนตรีรายงานเหตุผลที่ไม่อาจดำเนินการได้ต่อคณะรัฐมนตรีเพื่อทราบ

มาตรา ๒๔ ให้รัฐมนตรีว่าการกระทรวงทรัพยากรธรรมชาติและสิ่งแวดล้อมรักษาการตามพระราชบัญญัตินี้

หมายเหตุ :- เหตุผลในการประกาศใช้พระราชบัญญัติฉบับนี้ คือ โดยที่พระราชบัญญัติป่าสงวนแห่งชาติ พ.ศ. ๒๕๐๗ ได้ใช้บังคับมาเป็นเวลานาน ทำให้ไม่เหมาะสมกับสภาพการณ์ทางด้านเศรษฐกิจและสังคมที่เปลี่ยนแปลงไป รวมทั้งในปัจจุบันมีการทำลายหรือเป็นเหตุให้เกิดการทำลายหรือทำให้สูญหายหรือเสียหายแก่ทรัพยากรธรรมชาติในเขตป่าสงวนแห่งชาติเพิ่มมากขึ้น ดังนั้น สมควรกำหนดมาตรการในการคุ้มครอง ป้องกัน และบำรุงรักษาไว้ซึ่งทรัพยากรธรรมชาติ และกำหนดให้มีการบริหารจัดการทรัพยากรธรรมชาติอย่างเป็นระบบและเกิดประโยชน์ต่อส่วนรวม โดยกำหนดให้มีคณะกรรมการควบคุมและรักษาป่าสงวนแห่งชาติประจำจังหวัด เพื่อกำหนดมาตรการที่จำเป็นในการควบคุมดูแล การส่งเสริมการปลูกป่า และการฟื้นฟูสภาพป่าสงวนแห่งชาติ และกำหนดให้มีคณะกรรมการพิจารณาการใช้ประโยชน์ในเขตป่าสงวนแห่งชาติ เพื่อเสนอแนะมาตรการและแนวทางในการใช้ประโยชน์ในเขตป่าสงวนแห่งชาติ ในการนี้ เพื่อให้การบังคับใช้กฎหมายเกิดประสิทธิภาพสูงสุด ได้กำหนดให้พนักงานเจ้าหน้าที่มีอำนาจยึดหรืออายัดทรัพย์สินที่ได้มาหรือได้ใช้ในการกระทำความผิดหรือมีเหตุอันควรสงสัยว่าได้ใช้ในการกระทำความผิด และปรับปรุงบทบัญญัติเกี่ยวกับบทกำหนดโทษ อัตราค่าธรรมเนียม ค่าภาคหลวง และค่าบำรุงป่า ให้สอดคล้องกับสภาพการณ์ในปัจจุบัน จึงจำเป็นต้องตราพระราชบัญญัตินี้


- ๒๒ -
สำนักงานคณะกรรมการกฤษฎีกา
[redacted]
๒๔ กุมภาพันธ์ ๒๕๖๓

27. คู่มือการปลูกป่าชายเลนเพื่อประโยชน์จากคาร์บอนเครดิต พ.ศ.2565

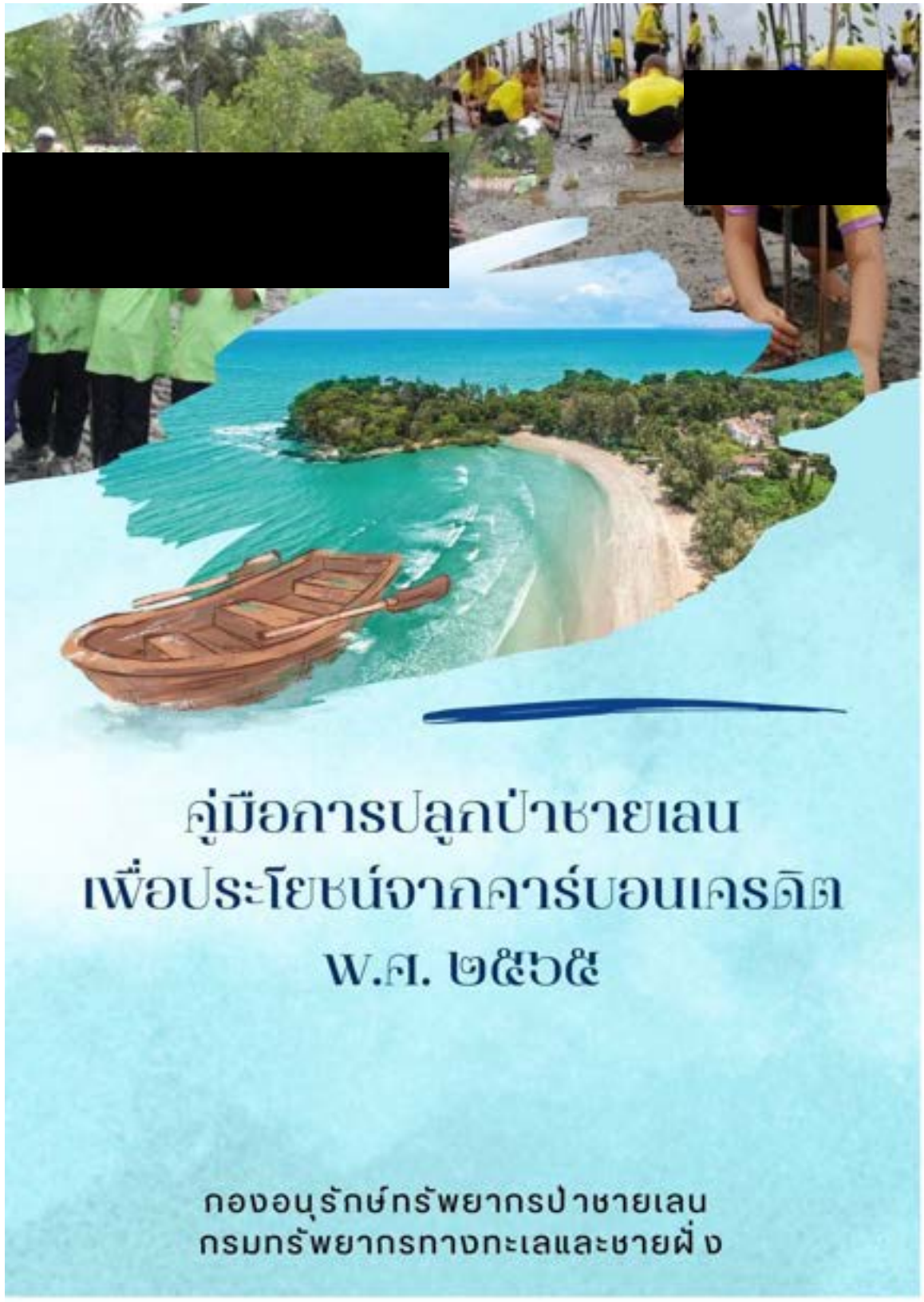



คู่มือ
การปลูกป่าชายเลน เพื่อประโยชน์จากคาร์บอนเครดิต
พ.ศ. ๒๕๖๕

กองอนุรักษ์ทรัพยากรป่าชายเลน
กรมทรัพยากรทางทะเลและชายฝั่ง

สารบัญ

	หน้า
สารบัญ	ก
สารบัญภาพ	ข
สารบัญภาคผนวก	ค
คำนำ	ง
ความเป็นมา	๑
กรอบแนวคิด	๓
บทบาทหน้าที่	๕
ขั้นตอนและวิธีดำเนินโครงการ	
๑. พื้นที่ดำเนินการ	๘
๒. การเข้าร่วมโครงการ	๘
๓. การดำเนินการจดทะเบียนโครงการ เพื่อรับรองคาร์บอนเครดิตภาคสมัครใจ	๙
๔. การดำเนินโครงการ	๑๒
๕. ระยะเวลาการดำเนินการ	๑๒
๖. การควบคุม กำกับดูแล และการติดตามการดำเนินโครงการ	๑๓
๗. การรายงานผลการดำเนินโครงการ	๑๓
๘. ขั้นตอน กิจกรรมดำเนินการ และประมาณการค่าใช้จ่ายในโครงการปลูกป่าชายเลน เพื่อประโยชน์จากคาร์บอนเครดิต	๑๓
๙. การจ้างแรงงาน และการมีส่วนร่วมของชุมชน	๒๓
๑๐. เงื่อนไขการเข้าร่วมโครงการปลูกป่าชายเลน เพื่อประโยชน์จากคาร์บอนเครดิต	๒๓
ภาคผนวก	๒๓

สารบัญภาพ

ภาพที่		หน้า
๑	ขั้นตอนการเข้าร่วมโครงการปลูกป่าชายเลน เพื่อประโยชน์จากคาร์บอนเครดิต สำหรับผู้พัฒนาโครงการ	๔
๒	ขั้นตอนการขึ้นทะเบียนโครงการ T-VER	๑๐
๓	ขั้นตอนการพิจารณารับรองคาร์บอนเครดิต	๑๑

สารบัญภาคผนวก

ภาคผนวกที่		หน้า
๑	ระเบียบกรมทรัพยากรทางทะเลและชายฝั่ง ว่าด้วยการปลูกและบำรุงป่าชายเลน พ.ศ. ๒๕๖๔	๒๔
๒	ระเบียบกรมทรัพยากรทางทะเลและชายฝั่ง ว่าด้วยการแบ่งปันคาร์บอนเครดิตที่ได้จากการปลูกและบำรุงป่าชายเลน สำหรับบุคคลภายนอก พ.ศ. ๒๕๖๕	๒๖
๓	ระเบียบกรมทรัพยากรทางทะเลและชายฝั่ง ว่าด้วยการแบ่งปันคาร์บอนเครดิตที่ได้จากการปลูกและบำรุงป่าชายเลน สำหรับชุมชน พ.ศ. ๒๕๖๕	๓๘
๔	แบบแสดงความจำนงขอเข้าร่วมโครงการกับกรมทรัพยากรทางทะเลและชายฝั่ง	๕๐
๕	ตัวอย่างการเขียนโครงการปลูกป่าชายเลน เพื่อประโยชน์จากคาร์บอนเครดิต (สำหรับบุคคลภายนอก)	๕๗
๖	ตัวอย่างการเขียนโครงการปลูกป่าชายเลน เพื่อประโยชน์จากคาร์บอนเครดิต (สำหรับชุมชนท้องถิ่น/ชุมชนชายฝั่ง)	๖๐
๗	วิธีการการรังวัดและหมายแนวเขตแปลงปลูกป่าชายเลน เพื่อประโยชน์จากคาร์บอนเครดิต	๖๓
๘	การทำป้ายข้อมูลการดำเนินโครงการปลูกป่าชายเลน เพื่อประโยชน์จากคาร์บอนเครดิต	๖๖
๙	การทำเสาคอนกรีตเสริมเหล็กสำหรับติดตั้งป้ายโครงการปลูกป่าชายเลน เพื่อประโยชน์จากคาร์บอนเครดิต	๖๗
๑๐	คำอธิบายศัพท์	๖๘

คำนำ

วิกฤตการณ์โลกร้อนที่กำลังเกิดขึ้นในโลกยุคปัจจุบัน ทำให้เกิดปรากฏการณ์ทางสภาพอากาศทั้งคลื่นความร้อน ภัยแล้ง และพายุ บ่อยครั้งและทวีความรุนแรงมากยิ่งขึ้น ส่งผลกระทบและสร้างความเสียหายต่อทรัพยากรธรรมชาติและสิ่งแวดล้อมทั่วทั้งโลก และมนุษย์ต้องเผชิญกับผลกระทบต่างๆ ที่ตามมาอย่างมิอาจหลีกเลี่ยงได้ ทำให้ประเด็นสภาวะโลกร้อนและการเปลี่ยนแปลงสภาพภูมิอากาศ ได้รับความสนใจจากทุกภาคส่วน ทั้งในระดับนานาชาติ หน่วยงานภาครัฐ ภาคเอกชน และประชาชน เห็นได้จากอนุสัญญาสหประชาชาติว่าด้วยการเปลี่ยนแปลงสภาพภูมิอากาศ (United Nations Framework Convention on Climate Change : UNFCCC) พิธีสารเกียวโต (Kyoto Protocol) และคณะกรรมการระหว่างรัฐบาลว่าด้วยเรื่องการเปลี่ยนแปลงสภาพภูมิอากาศ (Intergovernmental Panel on Climate Change : IPCC) ซึ่งเป็นความร่วมมือของเหล่านานาชาติในการแก้ไขปัญหาโลกร้อน ความพยายามในการจัดการปัญหา รวมถึงการปรับตัวเพื่อลดผลกระทบ ซึ่งประเทศไทยได้ให้สัตยาบันสารเข้าร่วมเป็นภาคีความตกลงปารีส และถ้อยแถลงของนายกรัฐมนตรี พลเอก ประยุทธ์ จันทร์โอชา ต่อที่ประชุมรัฐภาคีกรอบอนุสัญญาสหประชาชาติ ว่าด้วยการเปลี่ยนแปลงสภาพภูมิอากาศ (COP ๒๖) ณ เมืองกลาสโกว์ สหราชอาณาจักร เมื่อวันที่ ๑ พฤศจิกายน ๒๕๖๔ ยืนยันว่าประเทศไทยให้ความสำคัญสูงสุดในการแก้ไขปัญหาการเปลี่ยนแปลงสภาพภูมิอากาศ โดยประเทศไทยได้ประกาศเป้าหมายความเป็นกลางทางคาร์บอน (Carbon Neutrality) ภายในปี ค.ศ. ๒๐๕๐ (พ.ศ. ๒๕๙๓) และเป้าหมายการปล่อยก๊าซเรือนกระจกสุทธิเป็นศูนย์ (Net Zero Greenhouse Gas Emission) ภายในหรือก่อนปี ค.ศ. ๒๐๖๕ (พ.ศ. ๒๖๐๘)

กรมทรัพยากรทางทะเลและชายฝั่ง กระทรวงทรัพยากรธรรมชาติและสิ่งแวดล้อม ได้ให้ความสำคัญในการแก้ไขปัญหาวิกฤตการณ์โลกร้อน รวมถึงการดำเนินการลดก๊าซเรือนกระจกและส่งเสริมการเติบโตที่ปล่อยคาร์บอนต่ำ ผลักดันให้ทุกภาคส่วนร่วมแก้ไขปัญหาการเปลี่ยนแปลงสภาพภูมิอากาศ รวมทั้งเร่งฟื้นฟูพื้นที่ป่าเสื่อมโทรม และส่งเสริมการเพิ่มพื้นที่ป่าชายเลนเพื่อเป็นแหล่งกักเก็บก๊าซเรือนกระจก จึงได้จัดทำโครงการปลูกป่าชายเลน เพื่อประโยชน์จากคาร์บอนเครดิต และจัดทำคู่มือการปลูกป่าชายเลนเพื่อประโยชน์จากคาร์บอนเครดิต พ.ศ. ๒๕๖๕ เพื่อเป็นแนวทางในการดำเนินการปลูกป่าชายเลนเพื่อประโยชน์จากคาร์บอนเครดิต ผู้พัฒนาโครงการ (บุคคลภายนอก/ชุมชนท้องถิ่นหรือชุมชนชายฝั่ง) สำหรับผู้ประกอบการ หรือผู้ที่สนใจ รวมทั้งเจ้าหน้าที่กรมทรัพยากรทางทะเลและชายฝั่งได้เข้าใจถึงแนวทาง ขั้นตอน และวิธีการ เพื่อให้การดำเนินงานเป็นไปในทิศทางเดียวกัน บรรลุวัตถุประสงค์ของโครงการ และเกิดประสิทธิภาพสูงสุดในการปฏิบัติงาน

[redacted]

อธิบดีกรมทรัพยากรทางทะเลและชายฝั่ง

๓

ความเป็นมา

เมื่อวันที่ ๑ พฤศจิกายน ๒๕๖๔ พลเอก ประยุทธ์ จันทร์โอชา นายกรัฐมนตรี ในฐานะหัวหน้าผู้แทนไทย เข้าร่วมการประชุมระดับผู้นำ (World Leaders Summit) ซึ่งเป็นส่วนหนึ่งของการประชุมรัฐภาคีกรอบอนุสัญญาสหประชาชาติว่าด้วยการเปลี่ยนแปลงสภาพภูมิอากาศ (COP ๒๖) ณ เมืองกลาสโกว์ สหราชอาณาจักร ได้กล่าวถ้อยแถลงยืนยันว่าประเทศไทยให้ความสำคัญสูงสุดในการแก้ไขปัญหาการเปลี่ยนแปลงสภาพภูมิอากาศ โดยประเทศไทยได้ประกาศเป้าหมายความเป็นกลางทางคาร์บอน (Carbon Neutrality) ภายในปี ค.ศ. ๒๐๕๐ และเป้าหมายการปล่อยก๊าซเรือนกระจกสุทธิเป็นศูนย์ (Net Zero Greenhouse Gas Emission) ภายในหรือก่อนปี ค.ศ. ๒๐๖๕ นอกจากนี้เป้าหมายตามยุทธศาสตร์ชาติ แผนแม่บทภายใต้ยุทธศาสตร์ชาติ แผนการปฏิรูปประเทศ แผนพัฒนาเศรษฐกิจและสังคมแห่งชาติฉบับที่ ๑๒ (พ.ศ. ๒๕๖๐-๒๕๖๕) แผนแม่บทรองรับการเปลี่ยนแปลงสภาพภูมิอากาศ พ.ศ. ๒๕๕๘-๒๕๗๓ และนโยบายกระทรวงทรัพยากรธรรมชาติและสิ่งแวดล้อม รวมถึงแผนการปฏิบัติราชการกรมทรัพยากรทางทะเลและชายฝั่ง ได้ให้ความสำคัญในการสนับสนุนการลดก๊าซเรือนกระจกและส่งเสริมการเติบโตที่ปล่อยคาร์บอนต่ำ ผลักดันให้ทุกภาคส่วนร่วมแก้ไขปัญหาการเปลี่ยนแปลงสภาพภูมิอากาศ รวมทั้งเร่งฟื้นฟูพื้นที่ป่าเสื่อมโทรมและส่งเสริมการเพิ่มพื้นที่ป่าชายเลนเพื่อเป็นแหล่งกักเก็บก๊าซเรือนกระจก ซึ่งการจะลดการปลดปล่อยก๊าซเรือนกระจกต้องมีแรงจูงใจให้ทุกภาคส่วนร่วมดำเนินการ มีการใช้เครื่องมือทางการตลาด คือ ตลาดคาร์บอน สำหรับซื้อขายคาร์บอนเครดิตเพื่อเป็นแรงจูงใจให้มีการดำเนินกิจกรรมเพื่อลดก๊าซเรือนกระจก อีกทั้งยังนำไปใช้ในการรับสิทธิประโยชน์ต่างๆ เช่น ใช้แลกเปลี่ยนระหว่าง Credit holders ใช้ในการชดเชยการปล่อยก๊าซเรือนกระจกในประเทศ ซึ่งมีองค์การบริหารจัดการก๊าซเรือนกระจก (องค์การมหาชน) (อบก.) เป็นหน่วยงานกลางในการประสานความร่วมมือระหว่างหน่วยงานภาครัฐ ภาคเอกชน และองค์การระหว่างประเทศ โดยประเทศไทยจัดอยู่ในกลุ่ม Annex III หรือภาคความสมัครใจในการดำเนินงานดังกล่าว อบก. ได้พัฒนามาตรฐานการดำเนินโครงการลดก๊าซเรือนกระจกภาคสมัครใจ (Thailand Voluntary Emission Reduction Program : T-VER) ตามแนวทางมาตรฐานสากลประกอบด้วย ๔ ระเบียบวิธีการ ได้แก่

๑. การปลูกป่าอย่างยั่งยืน (Sustainable Forestation) (T-VER-METH-FOR-๐๑)

๒. การลดการปล่อยก๊าซเรือนกระจกจากการทำลายป่าและความเสื่อมโทรมของป่าและการเพิ่มพูนการกักเก็บคาร์บอนในพื้นที่ป่าในระดับโครงการ Reducing Emission from Deforestation and Forest Degradation and Enhancing Carbon Sequestration in Forest Area Project Level P-REDD+ (T-VER-METH-FOR-๐๒)

๓. การปลูกป่าอย่างยั่งยืน โครงการขนาดใหญ่ (Large Scale Sustainable Forestation Project) (T-VER-METH-FOR-๐๓)

๔. สวนไม้เศรษฐกิจโตเร็ว (Economic Fast Growing Tree Plantation) (T-VER-METH-FOR-๐๔)

๕. กิจกรรมการปลูกป่า (ยกเว้นพื้นที่ชุ่มน้ำ) (Afforestation/Reforestation of lands except wetlands) (T-VER-METH-๑๓-๐๑)

๖. กิจกรรมการปลูกป่าชายเลน (Afforestation/Reforestation of degraded mangrove habitats) (T-VER-METH-๑๓-๐๒)

คู่มือการปลูกป่าชายเลน เพื่อประโยชน์จากคาร์บอนเครดิต พ.ศ. ๒๕๖๕

๗. กิจกรรมลดการปล่อยก๊าซเรือนกระจกจากการทำลายป่าและความเสื่อมโทรมของป่า และการเพิ่มพูนการกักเก็บคาร์บอนในพื้นที่ป่าในระดับโครงการ (ไม่รวมพื้นที่ชุ่มน้ำ) (Reducing Emissions from Deforestation and Forest Degradation and Enhancing Carbon Sequestration in Forest) (T-VER-METH-๒๓-๐๓)

๘. กิจกรรมการฟื้นฟูป่าชายเลนและหญ้าทะเล (Mangrove and Seagrass Restoration) (T-VER-METH-๒๓-๐๔)

๙. กิจกรรมการปรับปรุงการจัดการป่าไม้ (Improved Forest Management) (TVER-METH-๒๓-๐๕)

ประกอบกับที่ประชุมคณะกรรมการนโยบายการเปลี่ยนแปลงสภาพภูมิอากาศแห่งชาติได้รับทราบหลักการแบ่งปริมาณคาร์บอนเครดิตจากโครงการ T-VER ด้านป่าไม้และพื้นที่สีเขียวในพื้นที่ของรัฐที่ได้ขึ้นทะเบียนโครงการกับ อบก. ในสัดส่วนร้อยละ ๙๐ สำหรับผู้พัฒนาโครงการ และร้อยละ ๑๐ สำหรับหน่วยงานรัฐเจ้าของพื้นที่ หรือตามที่ตกลงกัน

กรมทรัพยากรทางทะเลและชายฝั่ง ในฐานะเป็นหน่วยงานหลักในการบริหารจัดการทรัพยากรป่าชายเลนให้คงไว้ซึ่งความอุดมสมบูรณ์ จึงได้ออกระเบียบกรมทรัพยากรทางทะเลและชายฝั่ง ว่าด้วยการปลูกและบำรุงป่าชายเลน พ.ศ. ๒๕๖๔ ระเบียบกรมทรัพยากรทางทะเลและชายฝั่ง ว่าด้วยการแบ่งปันคาร์บอนเครดิตที่ได้จากการปลูกและบำรุงป่าชายเลน สำหรับบุคคลภายนอก พ.ศ. ๒๕๖๕ ระเบียบกรมทรัพยากรทางทะเลและชายฝั่ง ว่าด้วยการแบ่งปันคาร์บอนเครดิตที่ได้จากการปลูกและบำรุงป่าชายเลน สำหรับชุมชน พ.ศ. ๒๕๖๕ และได้จัดทำคู่มือการปลูกป่าชายเลน เพื่อประโยชน์จากคาร์บอนเครดิต พ.ศ. ๒๕๖๕ เพื่อเป็นเครื่องมือสนับสนุนการดำเนินโครงการปลูกป่าชายเลน เพื่อประโยชน์จากคาร์บอนเครดิต ในพื้นที่ความรับผิดชอบของกรมทรัพยากรทางทะเลและชายฝั่ง ที่ดำเนินการร่วมกับบุคคลภายนอกและชุมชนท้องถิ่นหรือชุมชนชายฝั่ง (ผู้พัฒนาโครงการ) ที่มีความสนใจเข้าร่วมโครงการลดก๊าซเรือนกระจกภาคสมัครใจตามมาตรฐานของประเทศไทย (Thailand Voluntary Emission Reduction Program : T-VER) โดยมีองค์การบริหารจัดการก๊าซเรือนกระจก (องค์การมหาชน) หรือ อบก. เป็นผู้ให้คำแนะนำและรับผิดชอบในการประเมินคาร์บอนเครดิตจากการดำเนินโครงการ ซึ่งจะเป็นการส่งเสริมและจูงใจให้ทุกภาคส่วนเข้ามามีส่วนร่วมในการดำเนินการลดก๊าซเรือนกระจกอย่างสมัครใจ และส่งเสริมให้มีการปรับตัวเพื่อมุ่งสู่การเป็นสังคมคาร์บอนต่ำ (Low Carbon Society) อันเป็นการรองรับภารกิจข้อตกลงในการมีส่วนร่วมและมีเป้าหมายในการลดก๊าซเรือนกระจกในอนาคต อีกทั้งเป็นการช่วยอนุรักษ์และฟื้นฟูป่าชายเลนที่ถูกบุกรุกหรือเสื่อมโทรมให้กลับคืนสภาพเป็นป่าชายเลนที่มีระบบนิเวศที่มีความอุดมสมบูรณ์ในระยะเวลาอันสั้น โดยลดการพึ่งทางงบประมาณจากภาครัฐในการดำเนินโครงการ

กรอบแนวคิด

การปลูกป่าชายเลน เพื่อประโยชน์จากคาร์บอนเครดิต พ.ศ. ๒๕๖๕



หมายเหตุ : กรมทรัพยากรทางทะเลและชายฝั่ง (ทช.)
องค์การบริหารจัดการก๊าซเรือนกระจก (องค์การมหาชน) (อบก.)

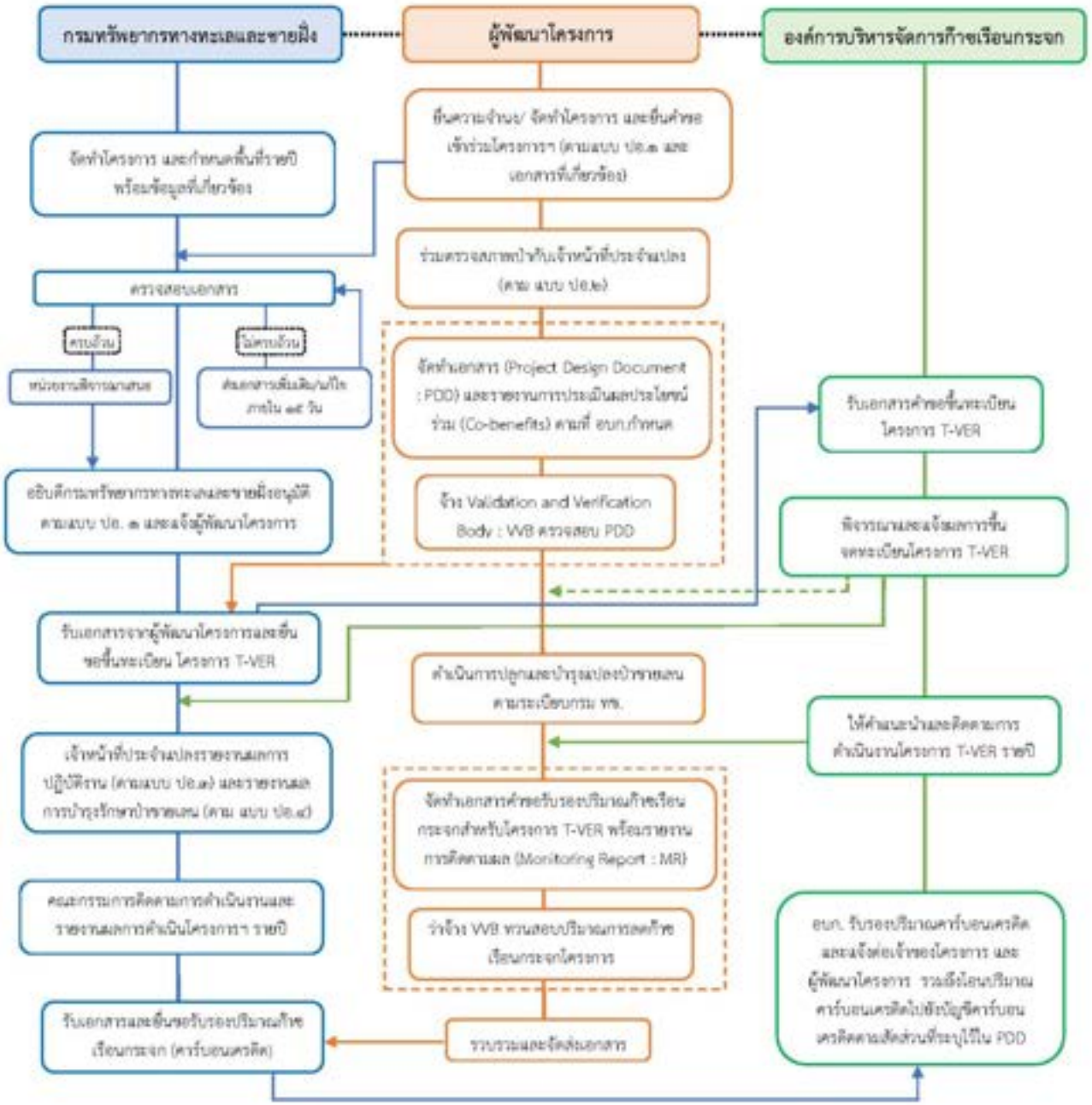

ภาพที่ ๑ : ขั้นตอนการเข้าร่วมโครงการปลูกป่าชายเลน เพื่อประโยชน์จากคาร์บอนเครดิต สำหรับผู้พัฒนาโครงการ

คู่มือการปลูกป่าชายเลน เพื่อประโยชน์จากคาร์บอนเครดิต พ.ศ. ๒๕๖๕

๕

บทบาทหน้าที่

๑. กรมทรัพยากรทางทะเลและชายฝั่ง

๑.๑ จัดทำโครงการปลูกป่าชายเลน เพื่อประโยชน์จากคาร์บอนเครดิต

๑.๒ ประกาศเชิญชวนผู้พัฒนาโครงการเข้าร่วมโครงการปลูกป่าชายเลน เพื่อประโยชน์จากคาร์บอนเครดิต

๑.๓ จัดสรร/แจ้งพื้นที่ปลูกป่าชายเลน เพื่อประโยชน์จากคาร์บอนเครดิตแก่ผู้พัฒนาโครงการ

๑.๔ รับคำขอเข้าร่วมโครงการและเอกสารที่เกี่ยวข้องจากผู้พัฒนาโครงการ

๑.๕ อนุมัติการเข้าร่วมโครงการปลูกป่าชายเลน เพื่อประโยชน์จากคาร์บอนเครดิตแก่ผู้พัฒนาโครงการ

๑.๖ ควบคุม กำกับ ดูแล ติดตามการดำเนินงานปลูกป่าชายเลน เพื่อประโยชน์จากคาร์บอนเครดิต ติดตามอัตราการเติบโต และอัตราการรอดตายของพันธุ์ไม้ที่ปลูกในพื้นที่เข้าร่วมโครงการ

๑.๗ ยื่นคำขอขึ้นทะเบียนโครงการ T-VER ต่อองค์การบริหารจัดการก๊าซเรือนกระจก (องค์การมหาชน)

๑.๘ ยื่นคำขอรับรองปริมาณก๊าซเรือนกระจก (คาร์บอนเครดิต)

๑.๙ ขึ้นทะเบียนผู้ประกอบการที่ผ่านคุณสมบัติและหลักเกณฑ์ สำหรับงานปลูกป่าชายเลน เพื่อประโยชน์จากคาร์บอนเครดิต ของกรมทรัพยากรทางทะเลและชายฝั่ง เพื่อให้ผู้พัฒนาโครงการ (บุคคลภายนอก) ใช้ในการเลือกผู้ประกอบการ เพื่อดำเนินการปลูก บำรุง จัดการ ดูแลแปลงปลูกป่าชายเลน เพื่อประโยชน์จากคาร์บอนเครดิต ตลอดระยะเวลาการเข้าร่วมโครงการ

๒. องค์การบริหารจัดการก๊าซเรือนกระจก (องค์การมหาชน)

๒.๑ รับคำขอขึ้นทะเบียนโครงการ T-VER และคำขอรับรองปริมาณคาร์บอนเครดิต จากกรมทรัพยากรทางทะเลและชายฝั่ง ที่ผ่านการตรวจสอบความใช้ได้หรือทวนสอบปริมาณก๊าซเรือนกระจกจากผู้ประเมินภายนอกแล้ว

๒.๒ ตรวจสอบความครบถ้วนของเอกสารและความถูกต้องของข้อมูล

๒.๓ คณะกรรมการองค์การบริหารจัดการก๊าซเรือนกระจก (องค์การมหาชน) เป็นผู้พิจารณาโครงการที่ยื่นขอขึ้นทะเบียนโครงการ T-VER และขอรับรองปริมาณคาร์บอนเครดิต

๒.๔ แจ้งผลการพิจารณาโครงการ T-VER ไปยังกรมทรัพยากรทางทะเลและชายฝั่งทรัพยากร และผู้พัฒนาโครงการ

๒.๕ กรณีเป็นการยื่นขอขึ้นทะเบียนโครงการ T-VER จะประกาศผลการขึ้นทะเบียนโครงการผ่านทางเว็บไซต์ http://ghgreduction.tgo.or.th/th/t-ver.html และดำเนินการ

- ออกใบประกาศเกียรติคุณ (Certificate) รับรองปริมาณก๊าซเรือนกระจกที่คาดว่าจะลดได้ (ปริมาณคาร์บอนเครดิตที่คาดว่าจะได้รับ) ให้แก่ กรมทรัพยากรทางทะเลและชายฝั่งและผู้พัฒนาโครงการ
- ออกใบประกาศเกียรติคุณ (Certificate) รับรองค่าการกักเก็บคาร์บอนในพื้นที่ให้แก่กรมทรัพยากรทางทะเลและชายฝั่ง และผู้พัฒนาโครงการ ตามที่กรมทรัพยากรทางทะเลและชายฝั่งแจ้งต่อองค์การบริหารจัดการก๊าซเรือนกระจก (องค์การมหาชน)

๒.๖ กรณีเป็นการยื่นขอรับรองปริมาณคาร์บอนเครดิตจากโครงการ T-VER จะประกาศผลการขึ้นทะเบียนโครงการผ่านทางเว็บไซต์ http://ghgreduction.tgo.or.th/th/t-ver.html และดำเนินการออกใบประกาศเกียรติคุณ (Certificate) รับรองปริมาณคาร์บอนเครดิต พร้อมโอนปริมาณคาร์บอนเครดิตไปยังบัญชีคาร์บอนเครดิต ให้แก่ กรมทรัพยากรทางทะเลและชายฝั่ง และผู้พัฒนาโครงการตามสัดส่วนที่ตกลงกัน

๒.๗ ติดตามการดำเนินงานโครงการ T-VER รายปี ตลอดระยะเวลาการเข้าร่วมโครงการ

๓. ผู้พัฒนาโครงการ (บุคคลภายนอก/ชุมชนท้องถิ่นหรือชุมชนชายฝั่ง)

๓.๑ ประสานกรมทรัพยากรทางทะเลและชายฝั่ง เพื่อแจ้งความจำนงและยื่นคำขอพร้อมเอกสารที่เกี่ยวข้องเข้าร่วมโครงการปลูกป่าชายเลน เพื่อประโยชน์จากคาร์บอนเครดิต

๓.๒ การดำเนินโครงการโดยบุคคลภายนอก ให้เลือกผู้ประกอบการที่ขึ้นทะเบียนงานปลูกป่าชายเลนเพื่อประโยชน์จากคาร์บอนเครดิตกับกรมทรัพยากรทางทะเลและชายฝั่ง เพื่อดำเนินการปลูกป่าชายเลน/ปลูกเสริมและปรับปรุงสภาพป่าชายเลน/บำรุงแปลงปลูกป่าชายเลน และส่งเสริมกิจกรรมการมีส่วนร่วมของชุมชนภายใต้ระเบียบกรมทรัพยากรทางทะเลและชายฝั่ง ว่าด้วยการปลูกและบำรุงป่าชายเลน พ.ศ. ๒๕๖๔, ระเบียบกรมทรัพยากรทางทะเลและชายฝั่งว่าด้วยการแบ่งปันคาร์บอนเครดิตที่ได้จากการปลูกและบำรุงป่าชายเลนสำหรับบุคคลภายนอก พ.ศ. ๒๕๖๕ คู่มือการปลูกป่าชายเลน เพื่อประโยชน์จากคาร์บอนเครดิต พ.ศ. ๒๕๖๕ และกฎหมายที่เกี่ยวข้อง

๓.๓ การดำเนินโครงการโดยชุมชนท้องถิ่นหรือชุมชนชายฝั่ง ต้องดำเนินการปลูกป่าชายเลน/ปลูกเสริมและปรับปรุงสภาพป่าชายเลน/บำรุงแปลงปลูกป่าชายเลน บำรุง ดูแลรักษาป่าชายเลนที่ปลูกไม่ให้ถูกทำลาย ให้มีสภาพสมบูรณ์ และส่งเสริมกิจกรรมการมีส่วนร่วมของชุมชน ภายใต้ระเบียบกรมทรัพยากรทางทะเลและชายฝั่งว่าด้วยการปลูกและบำรุงป่าชายเลน พ.ศ. ๒๕๖๔, ระเบียบกรมทรัพยากรทางทะเลและชายฝั่งว่าด้วยการแบ่งปันคาร์บอนเครดิตที่ได้จากการปลูกและบำรุงป่าชายเลน สำหรับชุมชน พ.ศ. ๒๕๖๕ คู่มือการปลูกป่าชายเลน เพื่อประโยชน์จากคาร์บอนเครดิต พ.ศ. ๒๕๖๕ และกฎหมายที่เกี่ยวข้อง โดยมีแนวทางในการดำเนินงาน ๒ รูปแบบ ดังนี้

๓.๓.๑ ชุมชนท้องถิ่นหรือชุมชนชายฝั่งดำเนินการเอง

๓.๓.๒ ชุมชนท้องถิ่นหรือชุมชนชายฝั่งร่วมกับผู้ให้ทุนดำเนินโครงการ ทั้งนี้ ชุมชนต้องแจ้งเป็นหนังสือให้กรมทรัพยากรทางทะเลและชายฝั่งทราบ ภายใน ๓๐ วัน นับจากวันที่มีข้อตกลงร่วมกัน

๓.๔ จัดทำเอกสารข้อเสนอโครงการฯ (Project Design Document : PDD) รายงานการตรวจสอบความใช้ได้ (Validation Report) ของโครงการโดยผู้ประเมินภายนอก รวมทั้งรายงานการประเมินผลประโยชน์ร่วม (Co-benefits) และจัดส่งเอกสารให้กรมทรัพยากรทางทะเลและชายฝั่ง

๓.๕ จัดทำรายงานการติดตามประเมินผล (Monitoring Report : MR) และให้ผู้ประเมินภายนอกทวนสอบ (Verify) ปริมาณก๊าซเรือนกระจก และส่งคำขอรับรองปริมาณก๊าซเรือนกระจกกับกรมทรัพยากรทางทะเลและชายฝั่ง

๓.๖ การดำเนินโครงการโดยบุคคลภายนอก บุคคลภายนอกจะเป็นผู้รับผิดชอบค่าใช้จ่ายในการปลูกป่าชายเลน/ปลูกเสริมและปรับปรุงสภาพป่าชายเลน/บำรุง ดูแล รักษา แปลงปลูกป่าชายเลน กิจกรรมส่งเสริม

การมีส่วนร่วมของชุมชน และรับผิดชอบค่าใช้จ่ายที่เกิดขึ้นจากการดำเนินโครงการ T-VER ทั้งหมด ตลอดระยะการเข้าร่วมโครงการ

๓.๗ การดำเนินโครงการโดยชุมชนท้องถิ่นหรือชุมชนชายฝั่ง ชุมชนท้องถิ่นหรือชุมชนชายฝั่งเป็นผู้ดำเนินการปลูกป่าชายเลน/ปลูกเสริมและปรับปรุงสภาพป่าชายเลน/บำรุง ดูแล รักษา แปลงปลูกป่าชายเลน กิจกรรมส่งเสริมการมีส่วนร่วมของชุมชน และรับผิดชอบค่าใช้จ่ายที่เกิดขึ้นจากการดำเนินโครงการ T-VER ทั้งหมด ตลอดระยะการเข้าร่วมโครงการ หรือสามารถขอรับการสนับสนุนจากผู้ให้ทุนได้ ตามข้อตกลงและเงื่อนไขในการดำเนินโครงการร่วมกันระหว่างชุมชนท้องถิ่นหรือชุมชนชายฝั่ง และผู้ให้ทุน

๔. การแบ่งปันคาร์บอนเครดิต

๔.๑ การแบ่งปันคาร์บอนเครดิตระหว่างกรมทรัพยากรทางทะเลและชายฝั่งกับบุคคลภายนอก กำหนดสัดส่วนเท่ากับ ๑๐ : ๙๐ หรือตามที่ตกลงกัน สำหรับกรมทรัพยากรทางทะเลและชายฝั่งได้รับสัดส่วนไม่น้อยกว่าร้อยละ ๑๐ จากโครงการปลูกป่าชายเลน เพื่อประโยชน์จากคาร์บอนเครดิต และกรมทรัพยากรทางทะเลและชายฝั่งจะแบ่งให้องค์กรปกครองส่วนท้องถิ่นครึ่งหนึ่ง เพื่อนำไปให้ชุมชนใช้ในกิจกรรมการบริหารจัดการทรัพยากรทางทะเลและชายฝั่งในพื้นที่

๔.๒ การแบ่งปันคาร์บอนเครดิตระหว่างกรมทรัพยากรทางทะเลและชายฝั่งกับชุมชนท้องถิ่นหรือชุมชนชายฝั่ง กำหนดสัดส่วนเท่ากับ ๑๐ : ๙๐ หรือตามที่ตกลงกัน สำหรับกรมทรัพยากรทางทะเลและชายฝั่งได้รับสัดส่วนไม่น้อยกว่าร้อยละ ๑๐ จากโครงการปลูกป่าชายเลน เพื่อประโยชน์จากคาร์บอนเครดิต

ทั้งนี้ หากมีผู้ให้ทุนเพื่อสนับสนุนการดำเนินโครงการร่วมกับชุมชนท้องถิ่นหรือชุมชนชายฝั่ง การกำหนดสัดส่วนคาร์บอนเครดิตที่เกิดขึ้นจากการดำเนินโครงการ ให้เป็นไปตามที่ชุมชนท้องถิ่นหรือชุมชนชายฝั่งและผู้ให้ทุนตกลงกัน พร้อมแจ้งให้กรมทรัพยากรทางทะเลและชายฝั่งทราบ

๘

ขั้นตอนและวิธีการดำเนินโครงการ

๑. พื้นที่ดำเนินการ

กรมทรัพยากรทางทะเลและชายฝั่งจัดทำข้อมูลพื้นที่เป้าหมายเพื่อดำเนินโครงการปลูกป่าชายเลนเพื่อประโยชน์จากคาร์บอนเครดิต พร้อมข้อมูลที่เกี่ยวข้องรายปี โดยข้อมูลประกอบด้วย

๑.๑ พื้นที่ดำเนินการ โดยระบุเนื้อที่รายจังหวัด

๑.๒ รายชื่อเจ้าหน้าที่ประจำแปลง พร้อมเบอร์โทรศัพท์

๑.๓ พื้นที่ที่กำหนดเป็นแปลงปลูกและบำรุงป่าชายเลน เพื่อประโยชน์จากคาร์บอนเครดิต เป็นพื้นที่ป่าชายเลนตามพระราชบัญญัติป่าสงวนแห่งชาติ พ.ศ. ๒๕๐๗ หรือพระราชบัญญัติป่าไม้ พุทธศักราช ๒๔๘๔ ในเขตพื้นที่ป่าชายเลนตามมติคณะรัฐมนตรี หรือพื้นที่ที่มีสภาพเป็นป่าชายเลน หรือได้รับอิทธิพลจากการขึ้นลงของน้ำทะเลซึ่งเป็นป่าตามกฎหมายว่าด้วยป่าไม้ หรือกฎหมายว่าด้วยป่าสงวนแห่งชาติ พื้นที่ป่าชายเลนอนุรักษ์ตามกฎหมายว่าด้วยการส่งเสริมการบริหารจัดการทรัพยากรทางทะเลและชายฝั่ง หรือพื้นที่ป่าชายเลนในความรับผิดชอบของกรมทรัพยากรทางทะเลและชายฝั่ง

๒. การเข้าร่วมโครงการ

การเข้าร่วมโครงการปลูกป่าชายเลน เพื่อประโยชน์จากคาร์บอนเครดิต รายละเอียด ดังนี้

๒.๑ กรมทรัพยากรทางทะเลและชายฝั่งประกาศเชิญชวนผู้พัฒนาโครงการเข้าร่วมโครงการปลูกป่าชายเลน เพื่อประโยชน์จากคาร์บอนเครดิตรายปี พร้อมพื้นที่เป้าหมายการดำเนินโครงการ ผ่านทางเว็บไซต์ https://www.dmcr.go.th

๒.๒ ผู้พัฒนาโครงการยื่นหนังสือแสดงความจำนงขอเข้าร่วมโครงการกับกรมทรัพยากรทางทะเลและชายฝั่ง ได้ที่หน่วยงานของกรมทรัพยากรทางทะเลและชายฝั่ง หรือทางจดหมายอิเล็กทรอนิกส์ pccm.dmcr@gmail.com ตามแบบฟอร์มแสดงความจำนงขอเข้าร่วมโครงการปลูกป่าชายเลน เพื่อประโยชน์จากคาร์บอนเครดิต ร่วมกับกรมทรัพยากรทางทะเลและชายฝั่ง

๒.๓ กรมทรัพยากรทางทะเลและชายฝั่งแจ้งพื้นที่ดำเนินโครงการปลูกป่าชายเลน เพื่อประโยชน์จากคาร์บอนเครดิต แก่ผู้พัฒนาโครงการ

๒.๔ ผู้พัฒนาโครงการ (บุคคลภายนอก) ยื่นคำขอเข้าร่วมโครงการปลูกป่าชายเลน เพื่อประโยชน์จากคาร์บอนเครดิต (ตามแบบ ปอ.๑) พร้อมรายละเอียดโครงการปลูกป่าชายเลน เพื่อประโยชน์จากคาร์บอนเครดิต ตามตัวอย่างการเขียนโครงการ และหลักฐานที่เกี่ยวข้อง ได้ที่กองอนุรักษ์ทรัพยากรป่าชายเลน กรมทรัพยากรทางทะเลและชายฝั่ง หรือทางจดหมายอิเล็กทรอนิกส์ pccm.dmcr@gmail.com

ผู้พัฒนาโครงการ (ชุมชนท้องถิ่นหรือชุมชนชายฝั่ง) ยื่นคำขอเข้าร่วมโครงการปลูกป่าชายเลน เพื่อประโยชน์จากคาร์บอนเครดิต (ตามแบบ ปอ.๑) พร้อมรายละเอียดโครงการปลูกป่าชายเลน เพื่อประโยชน์จากคาร์บอนเครดิต ตามตัวอย่างการเขียนโครงการ และหลักฐานที่เกี่ยวข้อง ได้ที่สำนักงานทรัพยากรทางทะเลและชายฝั่ง ศูนย์บริหารจัดการทรัพยากรทางทะเลและชายฝั่งจังหวัด ศูนย์อนุรักษ์ทรัพยากรป่าชายเลนในท้องที่ที่ป่านั้นตั้งอยู่ หรือทางจดหมายอิเล็กทรอนิกส์ pccm.dmcr@gmail.com

๒.๕ กรมทรัพยากรทางทะเลและชายฝั่งตรวจสอบรายละเอียดโครงการปลูกป่าชายเลน เพื่อประโยชน์จากคาร์บอนเครดิต และเอกสารประกอบที่เกี่ยวข้อง หากเอกสารไม่ครบถ้วนให้ส่งแก้ไข/รับเอกสารเพิ่ม ภายใน

๙

๓๐ วัน เว้นแต่มีเหตุจำเป็นไม่อาจดำเนินการให้แล้วเสร็จภายในระยะเวลาดังกล่าว ให้ขยายระยะเวลาออกไปได้อีกไม่เกิน ๓๐ วัน หรือตามที่กรมทรัพยากรทางทะเลและชายฝั่งพิจารณา โดยให้แจ้งเหตุผลและความจำเป็นในการขยายระยะเวลาเป็นหนังสือให้กรมทรัพยากรทางทะเลและชายฝั่งทราบก่อนครบกำหนดเวลาดังกล่าว

๒.๖ อธิบดีกรมทรัพยากรทางทะเลและชายฝั่ง พิจารณาอนุมัติคำขอเข้าร่วมโครงการปลูกป่าชายเลนเพื่อประโยชน์จากคาร์บอนเครดิต (แบบ ปอ.๑) และกรมทรัพยากรทางทะเลและชายฝั่งออกหนังสือรับรองการเข้าร่วมโครงการปลูกป่าชายเลน เพื่อประโยชน์จากคาร์บอนเครดิต ให้แก่ผู้พัฒนาโครงการ พร้อมแจ้งให้ผู้พัฒนาโครงการทราบ

๒.๗ ภายหลังจากกรมทรัพยากรทางทะเลและชายฝั่งอนุมัติให้ผู้พัฒนาโครงการเข้าร่วมโครงการปลูกป่าชายเลน เพื่อประโยชน์จากคาร์บอนเครดิตแล้ว ให้เจ้าหน้าที่ประจำแปลงและผู้พัฒนาโครงการร่วมตรวจสอบสภาพพื้นที่ดำเนินการโครงการปลูกป่าชายเลน เพื่อประโยชน์จากคาร์บอนเครดิต (ตามแบบ ปอ. ๒) และผู้พัฒนาโครงการจะต้องส่ง แบบ ปอ. ๒ รายแปลง ให้กรมทรัพยากรทางทะเลและชายฝั่งก่อนดำเนินการปลูกป่าชายเลน

๓. การดำเนินการจดทะเบียนโครงการ T-VER (Thailand Voluntary Emission Reduction : T-VER) การขอรับรองปริมาณก๊าซเรือนกระจก (คาร์บอนเครดิต)

๓.๑ ผู้พัฒนาโครงการ จัดทำข้อเสนอโครงการ (Project Design Document : PDD) และให้ผู้ประเมินภายนอกที่ขึ้นทะเบียนกับองค์การบริหารจัดการก๊าซเรือนกระจก (องค์การมหาชน) ตรวจสอบความใช้ได้ (Validation) ของโครงการ รวมทั้งจัดทำรายงานการประเมินผลประโยชน์ร่วม (Co-benefits)

๓.๒ ผู้พัฒนาโครงการ ส่งคำขอขึ้นทะเบียนโครงการ T-VER ไปยังกรมทรัพยากรทางทะเลและชายฝั่ง

๓.๓ กรมทรัพยากรทางทะเลและชายฝั่งรับเอกสารจากผู้พัฒนาโครงการ และยื่นเอกสารให้องค์การบริหารจัดการก๊าซเรือนกระจก (องค์การมหาชน)

๓.๓ องค์การบริหารจัดการก๊าซเรือนกระจก (องค์การมหาชน) รับคำขอ ตรวจสอบความครบถ้วนของเอกสารและความถูกต้องของข้อมูล

๓.๔ คณะกรรมการองค์การบริหารจัดการก๊าซเรือนกระจก (องค์การมหาชน) พิจารณาโครงการ T-VER และแจ้งผลการพิจารณาโครงการ T-VER ไปยังกรมทรัพยากรทางทะเลและชายฝั่ง และผู้พัฒนาโครงการ

๓.๕ การยื่นขอขึ้นทะเบียนโครงการ T-VER องค์การบริหารจัดการก๊าซเรือนกระจก (องค์การมหาชน) จะประกาศผลการขึ้นทะเบียนโครงการผ่านทางเว็บไซต์ https://ghgreduction.tgo.or.th/tht-ver.html และดำเนินการ

- ออกใบประกาศเกียรติคุณ (Certificate) รับรองปริมาณก๊าซเรือนกระจกที่คาดว่าจะลดได้ (ปริมาณคาร์บอนเครดิตที่คาดว่าจะได้รับ) ให้แก่ กรมทรัพยากรทางทะเลและชายฝั่ง และผู้พัฒนาโครงการ
- ออกใบประกาศเกียรติคุณ (Certificate) รับรองค่าการกักเก็บคาร์บอนในพื้นที่ ให้แก่กรมทรัพยากรทางทะเลและชายฝั่ง และผู้พัฒนาโครงการ ตามที่กรมทรัพยากรทางทะเลและชายฝั่ง แจ้งต่อองค์การบริหารจัดการก๊าซเรือนกระจก (องค์การมหาชน)

๓.๖ การยื่นขอรับรองปริมาณก๊าซเรือนกระจก (คาร์บอนเครดิต) ปีฐานและปีเป้าหมาย จากโครงการ T-VER องค์การบริหารจัดการก๊าซเรือนกระจก (องค์การมหาชน) จะประกาศผลการขึ้นทะเบียนโครงการผ่านทางเว็บไซต์ https://ghgreduction.tgo.or.th/tht-ver.html และดำเนินการออกใบประกาศเกียรติคุณ (Certificate) รับรองปริมาณปริมาณคาร์บอนเครดิต พร้อมโอนปริมาณคาร์บอนเครดิตไปยังบัญชีคาร์บอนเครดิต ให้แก่กรมทรัพยากรทางทะเลและชายฝั่ง และผู้พัฒนาโครงการ ตามสัดส่วนที่ตกลงกัน

๓๐

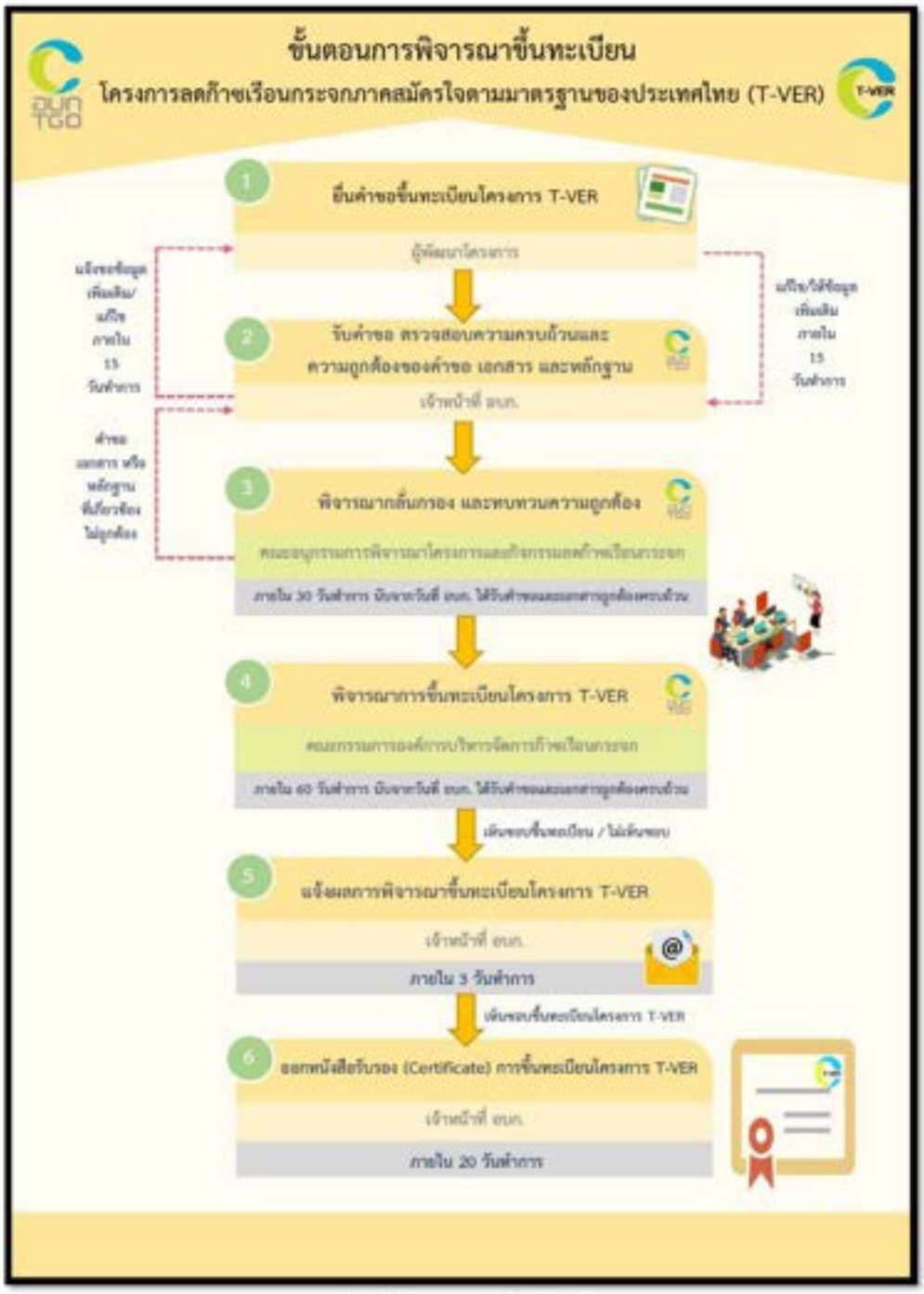

ภาพที่ ๒ : ขั้นตอนการขึ้นทะเบียนโครงการ T-VER

ที่มา : องค์การบริหารจัดการก๊าซเรือนกระจก (องค์การมหาชน)

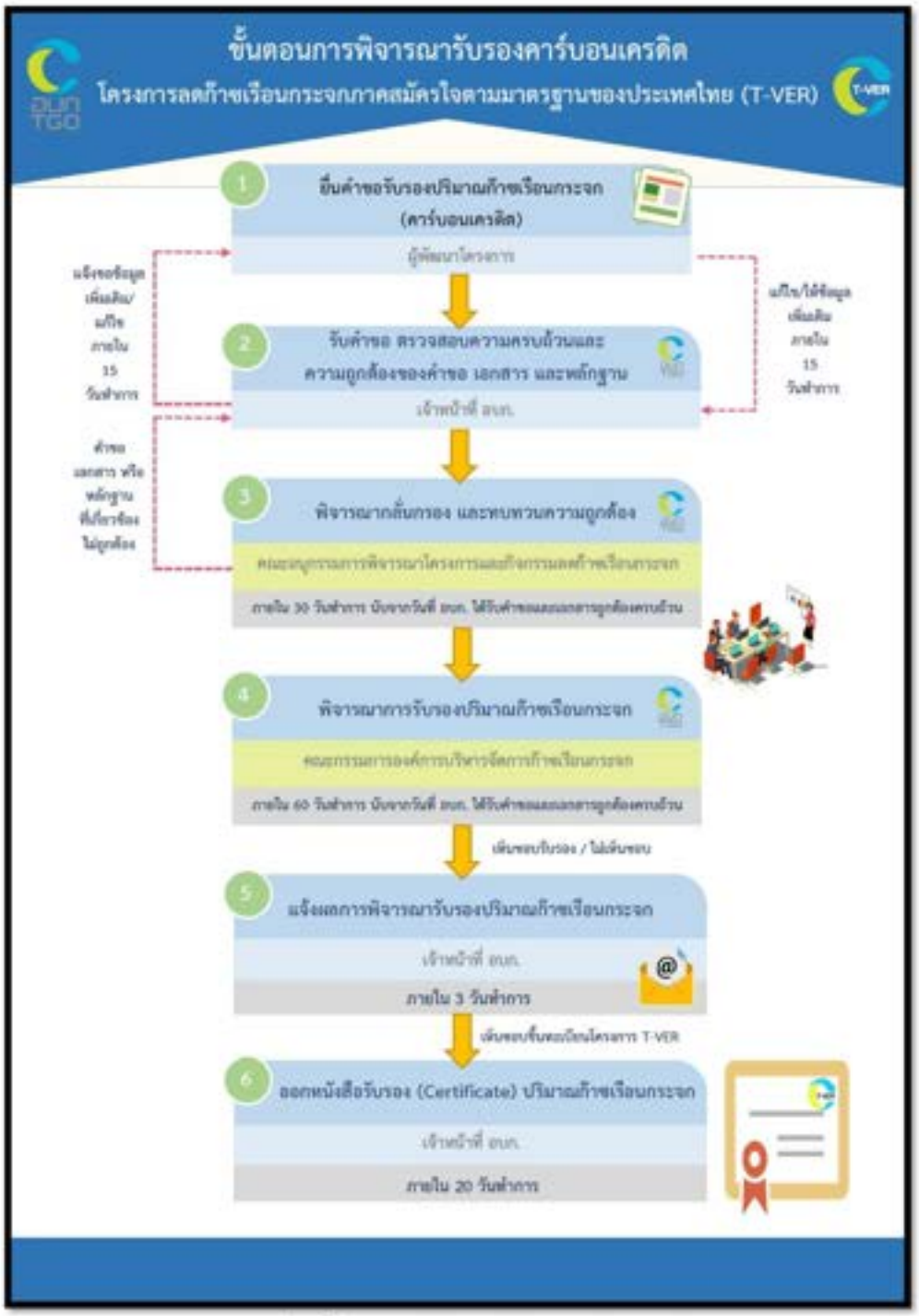

ภาพที่ ๓ : ขั้นตอนการพิจารณารับรองคาร์บอนเครดิต

ที่มา : องค์การบริหารจัดการก๊าซเรือนกระจก (องค์การมหาชน)

คู่มือการปลูกป่าชายเลน เพื่อประโยชน์จากคาร์บอนเครดิต พ.ศ. ๒๕๖๕

๑๒

๔. การดำเนินโครงการ

๔.๑ การดำเนินโครงการโดยบุคคลภายนอก ให้เลือกผู้ประกอบการที่กรมทรัพยากรทางทะเลและชายฝั่งขึ้นทะเบียนเป็นผู้ประกอบการงานปลูกป่าชายเลน เพื่อประโยชน์จากคาร์บอนเครดิต พ.ศ. ๒๕๖๕ เพื่อดำเนินการปลูกป่าชายเลน/ปลูกเสริมและปรับปรุงสภาพป่าชายเลน/บำรุงแปลงปลูกป่าชายเลน ดูแลรักษา และส่งเสริมกิจกรรมการมีส่วนร่วมของชุมชน และแจ้งกรมทรัพยากรทางทะเลและชายฝั่งทราบภายใน ๗ วัน นับจากวันที่ลงนามในสัญญากับผู้ประกอบการ พร้อมส่งสำเนาสัญญาจ้างงานปลูกป่าชายเลน/ปลูกเสริมและปรับปรุงสภาพป่าชายเลน/บำรุงแปลงปลูกป่าชายเลน ให้กรมทรัพยากรทางทะเลและชายฝั่งทราบ ภายใน ๗ วัน นับจากวันที่ลงนามในสัญญา

๔.๒ การดำเนินโครงการโดยชุมชนท้องถิ่นหรือชุมชนชายฝั่ง ชุมชนสามารถดำเนินการปลูกป่าชายเลน/ปลูกเสริมและปรับปรุงสภาพป่าชายเลน/บำรุงแปลงปลูกป่าชายเลน ดูแลรักษา และส่งเสริมกิจกรรมการมีส่วนร่วมของชุมชนได้เอง หรือคัดเลือกผู้ประกอบการที่กรมทรัพยากรทางทะเลและชายฝั่งขึ้นทะเบียนเป็นผู้ประกอบการงานปลูกป่าชายเลน เพื่อประโยชน์จากคาร์บอนเครดิต พ.ศ. ๒๕๖๔ เพื่อดำเนินการปลูกป่าชายเลน/ปลูกเสริมและปรับปรุงสภาพป่าชายเลน/บำรุงแปลงปลูกป่าชายเลน ดูแลรักษา และส่งเสริมกิจกรรมการมีส่วนร่วมของชุมชน

๔.๓ การดำเนินโครงการปลูกป่าชายเลน เพื่อประโยชน์จากคาร์บอนเครดิต ของผู้พัฒนาโครงการให้ดำเนินการตามรายละเอียดแผนงานข้อเสนอโครงการปลูกป่าชายเลน เพื่อประโยชน์จากคาร์บอนเครดิตที่ได้รับอนุมัติจากกรมทรัพยากรทางทะเลและชายฝั่ง โดยอยู่ภายใต้การควบคุม กำกับ ดูแลของเจ้าหน้าที่กรมทรัพยากรทางทะเลและชายฝั่งที่ได้รับการแต่งตั้งตลอดระยะเวลาที่เข้าร่วมโครงการปลูกป่าชายเลนเพื่อประโยชน์จากคาร์บอนเครดิต เพื่อให้การดำเนินการปลูกป่าชายเลน/ปลูกเสริมและปรับปรุงสภาพป่าชายเลน/บำรุงแปลงปลูกป่าชายเลน เป็นไปอย่างมีประสิทธิภาพ และเกิดประโยชน์สูงสุด

๕. ระยะเวลาการดำเนินการ

๕.๑ การดำเนินการเตรียมพื้นที่ การปลูกป่าชายเลน ปลูกเสริมและปรับปรุงสภาพป่าชายเลนเพื่อประโยชน์จากคาร์บอนเครดิต ต้องดำเนินการให้แล้วเสร็จ ภายใน ๓๖๕ วัน นับตั้งแต่วันที่ลงนามเข้าร่วมเป็นผู้พัฒนาโครงการปลูกป่าชายเลน เพื่อประโยชน์จากคาร์บอนเครดิต ร่วมกับ กรมทรัพยากรทางทะเลและชายฝั่ง หากไม่สามารถดำเนินการได้ทันตามระยะเวลาที่กำหนด ให้ทำหนังสือแจ้งกรมทรัพยากรทางทะเลและชายฝั่ง พร้อมระบุเหตุผลความจำเป็นที่ไม่สามารถดำเนินการได้ เพื่อขอขยายระยะเวลาการดำเนินโครงการได้ไม่เกิน ๒ ครั้งๆ ละไม่เกิน ๙๐ วัน

๕.๒ การดำเนินโครงการปลูกป่าชายเลน เพื่อประโยชน์จากคาร์บอนเครดิต กับกรมทรัพยากรทางทะเลและชายฝั่ง มีกรอบระยะเวลาการดำเนินโครงการครั้งละ ๓๐, ๒๐ หรือ ๓๐ ปี เพื่อให้สอดคล้องกับเงื่อนไขการขึ้นทะเบียนโครงการ T-VER และสามารถต่ออายุโครงการปลูกป่าชายเลน เพื่อประโยชน์จากคาร์บอนเครดิต ร่วมกับกรมทรัพยากรทางทะเลและชายฝั่ง ได้ครั้งละ ๑๐ ปี ไม่จำกัดจำนวนครั้ง

๕.๓ หากผู้พัฒนาโครงการประสงค์จะต่ออายุโครงการ ให้แจ้งกรมทรัพยากรทางทะเลและชายฝั่งทราบล่วงหน้าอย่างน้อย ๓๖๕ วัน ก่อนวันสิ้นสุดโครงการ

๑๓

๕.๔ กรมทรัพยากรทางทะเลและชายฝั่ง มีหนังสือแจ้งผลการต่ออายุโครงการแก่ผู้พัฒนาโครงการ ภายใน ๖๐ วัน นับตั้งแต่วันที่ได้รับหนังสือตามข้อ ๕.๓

๖. การควบคุม กำกับดูแล ติดตามการดำเนินโครงการ

๖.๑ กรมทรัพยากรทางทะเลและชายฝั่งแต่งตั้งเจ้าหน้าที่ประจำแปลง และคณะทำงาน ติดตาม ควบคุม กำกับ ดูแล และแนะนำการดำเนินงานให้แก่ผู้พัฒนาโครงการ ที่เข้าร่วมโครงการปลูกป่าชายเลน เพื่อประโยชน์จากคาร์บอนเครดิต และการรายงานผลการตรวจติดตามการดำเนินงานต่อกรมทรัพยากรทางทะเลและชายฝั่ง

๖.๒ องค์การบริหารจัดการก๊าซเรือนกระจก (องค์การมหาชน) ให้คำแนะนำในการดำเนินการประเมินคาร์บอนเครดิต และการดำเนินโครงการ T-VER ที่เกี่ยวข้องกับการโครงการปลูกป่าชายเลน เพื่อประโยชน์จากคาร์บอนเครดิต

๗. การรายงานผลการดำเนินโครงการ

เจ้าหน้าที่ประจำแปลงรายงานผลการปฏิบัติงานต่อกรมทรัพยากรทางทะเลและชายฝั่ง

ปีแรก ให้รายงานสภาพพื้นที่ก่อนปลูก การสำรวจ รังวัด หมายแนวเขต แผนที่แปลงปลูก การเตรียมพื้นที่ การหมายแนวปลูก และการปลูก โดยให้รายงานผลการปฏิบัติงานครั้งแรกหลังจากดำเนินการปลูกเสร็จสิ้นภายใน ๙๐ วัน (แบบ ป๑.๓) และรายงานครั้งที่ ๒ ภายใน ๑๘๐ วัน (แบบ ป๑.๓)

ปีที่ ๒ - ๑๐ ให้รายงานผลการปฏิบัติงานครั้งที่ ๑ ภายในเดือนมีนาคม และรายงานครั้งที่ ๒ ภายในเดือนกันยายน ของทุกปี (แบบ ป๑.๔)

๘. ขั้นตอน กิจกรรมดำเนินการ และประมาณการค่าใช้จ่ายในโครงการปลูกป่าชายเลน เพื่อประโยชน์จากคาร์บอนเครดิต

สำหรับการดำเนินโครงการโดยบุคคลภายนอก

๑. พื้นที่ผ่านการรื้อถอน (พื้นที่พร้อมปลูก)

๑.๑ ประมาณการค่าใช้จ่ายเตรียมพื้นที่และปลูกป่าชายเลน อัตราไร่ละ ๑๑,๐๐๐ บาท ในการดำเนินการ ดังนี้

- ประชาสัมพันธ์ สร้างกระบวนการรับรู้และการมีส่วนร่วมของชุมชน
- สำรวจและรังวัดแนวเขตแปลง
- เก็บริบ รวมกอง กำจัดวัชพืช
- ขุดคูแพรก ชักน้ำเข้า-ออกแปลง
- จัดทำทางตรวจการณ์
- ทำหลักและปักหมายแนวปลูก
- เตรียมกล้าไม้ป่าชายเลนขนาดใหญ่
- ขนย้ายและปลูกกล้าไม้
- นับอัตราการรอดตายและปลูกซ่อม
- ค่าป้าย หลักเขต และวัสดุอื่นๆ

๓๔

๑.๒ ประมาณการค่าใช้จ่ายในการบำรุงแปลงปลูก (อายุ ๒ – ๖ ปี) อัตราไร่ละ ๔,๕๐๐ บาท/ปี ในการดำเนินการ ดังนี้

- นับอัตราการรอดตายและปลูกซ่อม
- ซ่อมทางตรวจการณ์
- ซ่อมแซม ขุดลอกคูแพรก
- กำจัดวัชพืช
- เตรียมกล้าไม้ป่าชายเลนขนาดใหญ่
- การลิดกิ่ง (Pruning)
- การตัดสางขยายระยะ (Thinning)
- ค่าซ่อมแซมป้าย หลักเขต และวัสดุอื่นๆ
- กิจกรรมการมีส่วนร่วมของชุมชน

๑.๓ ประมาณการค่าใช้จ่ายในการบำรุง ดูแลรักษา และส่งเสริมการมีส่วนร่วมของชุมชน (ปีที่ ๗ – ๑๐) อัตราไร่ละ ๒,๐๐๐ บาท/ปี ในการดำเนินการ ดังนี้

- กำจัดวัชพืช
- ปลูกเสริม
- ลาดตระเวน
- กิจกรรมการมีส่วนร่วมของชุมชน

๒. <u>พื้นที่นากุ้งที่ยังไม่ได้รื้อถอน</u>

๒.๑ ประมาณการค่าใช้จ่ายในการเตรียมพื้นที่และปลูกป่าชายเลน อัตราไร่ละ ๑๖,๐๐๐ บาท ในการดำเนินการ ดังนี้

- ประชาสัมพันธ์ สร้างกระบวนการรับรู้และการมีส่วนร่วมของชุมชน
- สำรวจและรังวัดแนวเขตแปลง
- ทลายคันดิน ไถปรับพื้นที่ (หากพื้นที่เป็นบ่อกุ้งพัฒนา มีการบดอัดพื้นบ่อ ควรมีการรื้อการบดอัดดิน เพื่อให้เป็นดินมีสภาพที่เหมาะสมกับการปลูกและส่งเสริมการเติบโตของไม้ป่าชายเลน)
- เก็บริบ รวมกอง กำจัดวัชพืช
- ขุดคูแพรก ชักน้ำเข้า-ออกแปลง
- จัดทำทางตรวจการณ์
- ทำหลักและปักหมายแนวปลูก
- เตรียมกล้าไม้ป่าชายเลนขนาดใหญ่
- ขนย้ายและปลูกกล้าไม้
- นับอัตราการรอดตายและปลูกซ่อม
- ค่าป้าย หลักเขต และวัสดุอื่นๆ

๒.๒ ประมาณการค่าใช้จ่ายในการบำรุงแปลงปลูกป่าชายเลน (อายุ ๒ – ๖ ปี) อัตราไร่ละ ๔,๕๐๐ บาท/ปี ในการดำเนินการ ดังนี้

- นับอัตราการรอดตายและปลูกซ่อม

คู่มือการปลูกป่าชายเลน เพื่อประโยชน์จากคาร์บอนเครดิต พ.ศ. ๒๕๖๕

- ซ่อมทางตรวจการณ์
- ซ่อมแซม ขุดลอกคูแพรก
- กำจัดวัชพืช
- เตรียมกล้าไม้ป่าชายเลนขนาดใหญ่
- การลิดกิ่ง (Pruning)
- การตัดสางขยายระยะ (Thinning)
- ค่าซ่อมแซมป้าย หลักเขต และวัสดุอื่นๆ
- กิจกรรมการมีส่วนร่วมของชุมชน

๒.๓ ประมาณการค่าใช้จ่ายในการบำรุง ดูแลรักษา และส่งเสริมการมีส่วนร่วมของชุมชน (ปีที่ ๗ – ๑๐) อัตราไร่ละ ๒,๐๐๐ บาท/ปี ในการดำเนินการ ดังนี้

- กำจัดวัชพืช
- ปลูกเสริม
- ลาดตระเวน
- กิจกรรมการมีส่วนร่วมของชุมชน

๓. <u>พื้นที่สวนปาล์ม/พื้นที่เสื่อมโทรมที่ยังไม่ปลูกป่า</u>

๓.๑ ประมาณการค่าใช้จ่ายในเตรียมพื้นที่และปลูกป่าชายเลน อัตราไร่ละ ๑๘,๐๐๐ บาท ในการดำเนินการ ดังนี้

- ประชาสัมพันธ์ สร้างกระบวนการรับรู้และการมีส่วนร่วมของชุมชน
- สำรวจและรังวัดแนวเขตแปลง
- ทลายคันดิน ไถปรับพื้นที่
- ล้ม สับ ตันปาล์ม
- เก็บริบ รวมกอง กำจัดวัชพืช
- ขุดคูแพรก ขักน้ำเข้า-ออกแปลง
- จัดทำทางตรวจการณ์
- ทำหลักและปักหมายแนวปลูก
- เตรียมกล้าไม้ป่าชายเลนขนาดใหญ่
- ขนย้ายและปลูกกล้าไม้
- นับอัตราการรอดตายและปลูกซ่อม
- ค่าป้าย หลักเขต และวัสดุอื่นๆ

๓.๒ ประมาณการค่าใช้จ่ายในการบำรุงแปลงปลูกป่าชายเลน (อายุ ๒ – ๖ ปี) อัตราไร่ละ ๔,๕๐๐ บาท/ปี ในการดำเนินการ ดังนี้

- นับอัตราการรอดตายและปลูกซ่อม
- ซ่อมทางตรวจการณ์
- ซ่อมแซม ขุดลอกคูแพรก
- กำจัดวัชพืช

๓๖

- เตรียมกล้าไม้ป่าชายเลนขนาดใหญ่
- การสิดกิ่ง (Pruning)
- การตัดสางขยายระยะ (Thinning)
- ค่าซ่อมแซมป้าย หลักเขต และวัสดุอื่นๆ
- กิจกรรมการมีส่วนร่วมของชุมชน

๓.๓ ประมาณการค่าใช้จ่ายในการบำรุง ดูแลรักษา และส่งเสริมการมีส่วนร่วมของชุมชน (ปีที่ ๗ – ๑๐) อัตราไร่ละ ๒,๐๐๐ บาท/ปี ในการดำเนินการ ดังนี้

- กำจัดวัชพืช
- ปลูกเสริม
- ลาดตระเวน
- กิจกรรมการมีส่วนร่วมของชุมชน

๔. <u>พื้นที่หาดเลนงอก</u>

๔.๑ ประมาณการค่าใช้จ่ายในการเตรียมพื้นที่และปลูกป่าชายเลน อัตราไร่ละ ๒๕,๐๐๐ บาท ในการดำเนินการ ดังนี้

- ประชาสัมพันธ์ สร้างกระบวนการรับรู้และการมีส่วนร่วมของชุมชน
- สำรวจและรังวัดแนวเขตแปลง
- จัดทำทางตรวจการณ์
- ทำหลักและป้ายหมายแนวปลูก
- เตรียมกล้าไม้ป่าชายเลนขนาดใหญ่
- ขนย้ายและปลูกกล้าไม้
- นับอัตราการรอดตายและปลูกซ่อม
- ค่าป้าย หลักเขต และวัสดุอื่นๆ

๔.๒ ประมาณการค่าใช้จ่ายในการบำรุงแปลงปลูก (อายุ ๒ – ๖ ปี) อัตราไร่ละ ๘,๐๐๐ บาท/ปี ในการดำเนินการ ดังนี้

- นับอัตราการรอดตายและปลูกซ่อม
- ซ่อมทางตรวจการณ์
- เตรียมกล้าไม้ป่าชายเลนขนาดใหญ่
- การสิดกิ่ง (Pruning)
- การตัดสางขยายระยะ (Thinning)
- ค่าซ่อมแซมป้าย หลักเขต และวัสดุอื่นๆ
- กิจกรรมการมีส่วนร่วมของชุมชน

๔.๓ ประมาณการค่าใช้จ่ายในการบำรุง ดูแลรักษา และส่งเสริมการมีส่วนร่วมของชุมชน (ปีที่ ๗ – ๑๐) อัตราไร่ละ ๒,๐๐๐ บาท/ปี ในการดำเนินการ ดังนี้

- กำจัดวัชพืช
- ปลูกเสริม

คู่มือการปลูกป่าชายเลน เพื่อประโยชน์จากคาร์บอนเครดิต พ.ศ. ๒๕๖๕

๓๙

- ลาดตระเวน
- กิจกรรมการมีส่วนร่วมของชุมชน

๕. <u>พื้นที่ปลูกเสริมและปรับปรุงสภาพป่าชายเลน</u>

๕.๑ ประมาณการค่าใช้จ่ายในการเตรียมพื้นที่และปลูกเสริมและปรับปรุงสภาพป่าชายเลน อัตราไร่ละ ๗,๐๐๐ บาท/ไร่ ในการดำเนินการ ดังนี้

- ประชาสัมพันธ์ สร้างกระบวนการรับรู้และการมีส่วนร่วมของชุมชน
- สำรวจและรังวัดแนวเขตแปลง
- การเก็บริบ รวมกอง กำจัดวัชพืช
- ขุดคูแพรก ชักน้ำเข้า-ออกแปลง
- จัดทำทางตรวจการณ์
- ทำหลักและปักหมายแนวปลูก
- เตรียมกล้าไม้ป่าชายเลนขนาดใหญ่
- ขนย้ายและปลูกกล้าไม้
- นับอัตราการรอดตายและปลูกป่า
- ค่าป้าย หลักเขต และวัสดุอื่นๆ

๕.๒ ประมาณการค่าใช้จ่ายในการบำรุงแปลงปลูกเสริมและปรับปรุงสภาพป่าชายเลน (อายุ ๒ – ๖ ปี) อัตราไร่ละ ๒,๓๐๐ บาท/ปี ในการดำเนินการ ดังนี้

- นับอัตราการรอดตายและปลูกซ่อม
- ซ่อมทางตรวจการณ์
- ซ่อมแซม ขุดลอกคูแพรก
- กำจัดวัชพืช
- เตรียมกล้าไม้ป่าชายเลนขนาดใหญ่
- การลิดกิ่ง (Pruning)
- การตัดสางขยายระยะ (Thinning)
- ค่าซ่อมแซมป้าย หลักเขต และวัสดุอื่นๆ
- กิจกรรมการมีส่วนร่วมของชุมชน

๕.๓ ประมาณการค่าใช้จ่ายในการบำรุง ดูแลรักษา และส่งเสริมการมีส่วนร่วมของชุมชน (ปีที่ ๗ – ๑๐) อัตราไร่ละ ๒,๐๐๐ บาท/ปี ในการดำเนินการ ดังนี้

- กำจัดวัชพืช
- ปลูกเสริม
- ลาดตระเวน
- กิจกรรมการมีส่วนร่วมของชุมชน

หมายเหตุ : ค่าใช้จ่ายในพื้นที่จริงอาจมากกว่าหรือน้อยกว่าค่าประมาณการ ขึ้นอยู่กับสภาพพื้นที่และข้อตกลงระหว่างผู้ว่าจ้างกับผู้รับจ้าง

คู่มือการปลูกป่าชายเลน เพื่อประโยชน์จากคาร์บอนเครดิต พ.ศ. ๒๕๖๕

๓๘

สำหรับการดำเนินโครงการโดยชุมชนท้องถิ่นหรือชุมชนชายฝั่ง

๑. พื้นที่ป่าชายเลนที่ชุมชนร่วมดูแล รักษา ในการดำเนินการ ดังนี้

- ประชาสัมพันธ์ สร้างกระบวนการรับรู้และการมีส่วนร่วมของชุมชน
- สำรวจและรังวัดแนวเขตแปลง
- การลิดกิ่ง (Pruning)
- การตัดสางขยายระยะ (Thinning)
- การเก็บริบ รวมกอง กำจัดวัชพืช
- ขุดคูแพรก ชักน้ำเข้า-ออกแปลง
- ทำหลักและปักหมายแนวปลูก
- เตรียมกล้าไม้ป่าชายเลนขนาดใหญ่
- ขนย้ายและปลูกกล้าไม้
- นับอัตราการรอดตายและปลูกซ่อม
- ค่าป้าย หลักเขต และวัสดุอื่นๆ

๒. การบำรุงแปลงปลูกป่าชายเลนที่ชุมชนร่วมดูแล รักษา (อายุ ๒ – ๑๐ ปี) ในการดำเนินการ ดังนี้

- ปลูกซ่อม
- กำจัดวัชพืช
- การลิดกิ่ง (Pruning)
- การตัดสางขยายระยะ (Thinning)
- ซ่อมทางตรวจการณ์
- ซ่อมแซม ขุดลอกคูแพรก
- กิจกรรมการมีส่วนร่วมของชุมชน

๓๙

ประมาณการค่าใช้จ่ายในการดำเนินโครงการปลูกป่าชายเลน เพื่อประโยชน์จากคาร์บอนเครดิต ในพื้นที่ต่างๆ

พื้นที่ปลูกป่าชายเลน					
พื้นที่พร้อมปลูก	**พื้นที่ที่ผ่านการทำนากุ้ง**	**พื้นที่ที่ผ่านการทำสวนปาล์ม**	**พื้นที่เลนงอก**	**พื้นที่ปลูกเสริมและปรับปรุงสภาพป่าชายเลน**	**พื้นที่ป่าชายเลนที่ชุมชนร่วมดูแลรักษา**
(๑๑,๐๐๐ บาท/ไร่)	**(๑๖,๐๐๐ บาท/ไร่)**	**(๑๘,๐๐๐ บาท/ไร่)**	**(๒๕,๐๐๐ บาท/ไร่)**	**(๗,๐๐๐ บาท/ไร่)**	
- ประชาสัมพันธ์สร้างกระบวนการรับรู้และการมีส่วนร่วมของชุมชน	- ประชาสัมพันธ์สร้างกระบวนการรับรู้และการมีส่วนร่วมของชุมชน	- ประชาสัมพันธ์สร้างกระบวนการรับรู้และการมีส่วนร่วมของชุมชน	- ประชาสัมพันธ์สร้างกระบวนการรับรู้และการมีส่วนร่วมของชุมชน	- ประชาสัมพันธ์สร้างกระบวนการรับรู้และการมีส่วนร่วมของชุมชน	- ประชาสัมพันธ์สร้างกระบวนการรับรู้และการมีส่วนร่วมของชุมชน
- สำรวจและรังวัดแนวเขตแปลง	- สำรวจและรังวัดแนวเขตแปลง	- สำรวจและรังวัดแนวเขตแปลง	- สำรวจและรังวัดแนวเขตแปลง	- สำรวจและรังวัดแนวเขตแปลง	- สำรวจและรังวัดแนวเขตแปลง
	- ทลายคันดินไถปรับพื้นที่	- ทลายคันดินไถปรับพื้นที่			- การลิดกิ่ง
		- ล้ม สับ ต้นปาล์ม			- การตัดสางขยายระยะ
- เก็บริบ รวมกอง กำจัดวัชพืช	- เก็บริบ รวมกอง กำจัดวัชพืช	- เก็บริบ รวมกอง กำจัดวัชพืช	- เก็บริบ รวมกอง	- เก็บริบ รวมกอง กำจัดวัชพืช	- การเก็บริบ รวมกอง กำจัดวัชพืช
- ขุดคูแพรก ชักน้ำเข้า-ออกแปลง	- ขุดคูแพรก ชักน้ำเข้า-ออกแปลง	- ขุดคูแพรก ชักน้ำเข้า-ออกแปลง		- ขุดคูแพรก ชักน้ำเข้า-ออกแปลง	- ขุดคูแพรก ชักน้ำเข้า-ออกแปลง
- จัดทำทางตรวจการณ์	- จัดทำทางตรวจการณ์	- จัดทำทางตรวจการณ์	- จัดทำทางตรวจการณ์	- จัดทำทางตรวจการณ์	
- ทำหลักและปักหมายแนวปลูก	- ทำหลักและปักหมายแนวปลูก	- ทำหลักและปักหมายแนวปลูก	- ทำหลักและปักหมายแนวปลูก	- ทำหลักและปักหมายแนวปลูก	-ทำหลักและปักหมายแนวปลูก
- เตรียมกล้าไม้ป่าชายเลนขนาดใหญ่	- เตรียมกล้าไม้ป่าชายเลนขนาดใหญ่	- เตรียมกล้าไม้ป่าชายเลนขนาดใหญ่	- เตรียมกล้าไม้ป่าชายเลนขนาดใหญ่	- เตรียมกล้าไม้ป่าชายเลนขนาดใหญ่	- เตรียมกล้าไม้ป่าชายเลนขนาดใหญ่
- ขนย้ายและปลูกกล้าไม้	- ขนย้ายและปลูกกล้าไม้	- ขนย้ายและปลูกกล้าไม้	- ขนย้ายและปลูกกล้าไม้	- ขนย้ายและปลูกกล้าไม้	- ขนย้ายและปลูกกล้าไม้
- นับอัตราการรอดตายและปลูกซ่อม	-นับอัตราการรอดตายและปลูกซ่อม	- นับอัตราการรอดตายและปลูกซ่อม	- นับอัตราการรอดตายและปลูกซ่อม	- นับอัตราการรอดตายและปลูกซ่อม	- นับอัตราการรอดตายและปลูกซ่อม
- ค่าป้าย หลักเขต และวัสดุอื่นๆ	- ค่าป้าย หลักเขต และวัสดุอื่นๆ	- ค่าป้าย หลักเขต และวัสดุอื่นๆ	- ค่าป้าย หลักเขต และวัสดุอื่นๆ	- ค่าป้าย หลักเขต และวัสดุอื่นๆ	-ค่าป้าย หลักเขต และวัสดุอื่นๆ

คู่มือการปลูกป่าชายเลน เพื่อประโยชน์จากคาร์บอนเครดิต พ.ศ. ๒๕๖๕

๒๐

การบำรุงแปลงปลูกป่าชายเลน (อายุ ๒ - ๖ ปี)					
พื้นที่รื้อถอนแล้ว (พื้นที่พร้อมปลูก)	**พื้นที่ที่ผ่านการทำนากุ้ง**	**พื้นที่ที่ผ่านการทำสวนปาล์ม**	**พื้นที่เลนงอก**	**พื้นที่ปลูกเสริมและปรับปรุงสภาพป่าชายเลน**	**พื้นที่ป่าชายเลนที่ชุมชนร่วมดูแลรักษา (๒-๑๐ ปี)**
(๔,๕๐๐ บาท/ไร่/ปี)	**(๔,๕๐๐ บาท/ไร่/ปี)**	**(๔,๕๐๐ บาท/ไร่/ปี)**	**(๔,๐๐๐ บาท/ไร่/ปี)**	**(๒,๓๐๐ บาท/ไร่/ปี)**	
- นับอัตราการรอดตายและปลูกซ่อม	- นับอัตราการรอดตายและปลูกซ่อม	- นับอัตราการรอดตายและปลูกซ่อม	- นับอัตราการรอดตายและปลูกซ่อม	- นับอัตราการรอดตายและปลูกซ่อม	- ปลูกซ่อม
- ซ่อมทางตรวจการณ์	- ซ่อมทางตรวจการณ์	- ซ่อมทางตรวจการณ์	- ซ่อมทางตรวจการณ์	- ซ่อมทางตรวจการณ์	- ซ่อมทางตรวจการณ์
- ซ่อมแซมขุดลอกคูแพรก	- ซ่อมแซมขุดลอกคูแพรก	- ซ่อมแซมขุดลอกคูแพรก		- ซ่อมแซมขุดลอกคูแพรก	- ซ่อมแซม ขุดลอกคูแพรก
- กำจัดวัชพืช	- กำจัดวัชพืช	- กำจัดวัชพืช		- กำจัดวัชพืช	- กำจัดวัชพืช
- เตรียมกล้าไม้ป่าชายเลนขนาดใหญ่	- เตรียมกล้าไม้ป่าชายเลนขนาดใหญ่	- เตรียมกล้าไม้ป่าชายเลนขนาดใหญ่	- เตรียมกล้าไม้ป่าชายเลนขนาดใหญ่	- เตรียมกล้าไม้ป่าชายเลนขนาดใหญ่	
- การสิดกิ่ง	- การสิดกิ่ง	- การสิดกิ่ง	- การสิดกิ่ง	- การสิดกิ่ง	- การสิดกิ่ง
- การตัดสางขยายระยะ	- การตัดสางขยายระยะ	- การตัดสางขยายระยะ	- การตัดสางขยายระยะ	- การตัดสางขยายระยะ	- การตัดสางขยายระยะ
- ค่าซ่อมแซมป้ายหลักเขต และวัสดุอื่นๆ	- ค่าซ่อมแซมป้ายหลักเขต และวัสดุอื่นๆ	- ค่าซ่อมแซมป้ายหลักเขต และวัสดุอื่นๆ	- ค่าซ่อมแซมป้ายหลักเขต และวัสดุอื่นๆ	- ค่าซ่อมแซมป้ายหลักเขต และวัสดุอื่นๆ	
- กิจกรรมการมีส่วนร่วมของชุมชน	- กิจกรรมการมีส่วนร่วมของชุมชน	- กิจกรรมการมีส่วนร่วมของชุมชน	- กิจกรรมการมีส่วนร่วมของชุมชน	- กิจกรรมการมีส่วนร่วมของชุมชน	- กิจกรรมการมีส่วนร่วมของชุมชน

คู่มือการปลูกป่าชายเลน เพื่อประโยชน์จากคาร์บอนเครดิต พ.ศ. ๒๕๖๕

๒๓

การบำรุง ดูแลรักษา และส่งเสริมการมีส่วนร่วมของชุมชน (ตั้งแต่ปีที่ ๗ – ๑๐) ๒,๐๐๐ บาท/ไร่/ปี				
พื้นที่ผ่านการรื้อถอน (พื้นที่พร้อมปลูก)	**พื้นที่นากุ้งที่ยังไม่ได้รื้อถอน**	**พื้นที่สวนปาล์มที่ยังไม่ได้รื้อถอน/พื้นที่เสื่อมโทรมที่ยังไม่ได้รื้อถอน**	**พื้นที่เลนงอก**	**พื้นที่ปลูกเสริมและปรับปรุงสภาพป่าชายเลน**
- กำจัดวัชพืช	- กำจัดวัชพืช	- กำจัดวัชพืช	- กำจัดวัชพืช	- กำจัดวัชพืช
- ปลูกเสริม	- ปลูกเสริม	- ปลูกเสริม	- ปลูกเสริม	- ปลูกเสริม
- ลาดตระเวน	- ลาดตระเวน	- ลาดตระเวน	- ลาดตระเวน	- ลาดตระเวน
- กิจกรรมการมีส่วนร่วมของชุมชน	- กิจกรรมการมีส่วนร่วมของชุมชน	- กิจกรรมการมีส่วนร่วมของชุมชน	- กิจกรรมการมีส่วนร่วมของชุมชน	- กิจกรรมการมีส่วนร่วมของชุมชน

หมายเหตุ : ๑. ค่าใช้จ่ายในพื้นที่จริงอาจมากกว่าหรือน้อยกว่าค่าประมาณการ ขึ้นอยู่กับสภาพพื้นที่ และข้อตกลงระหว่างผู้ว่าจ้างกับผู้รับจ้าง

๒. ค่าใช้จ่ายในการดำเนินโครงการในพื้นที่ป่าชายเลนที่ชุมชนร่วมดูแล รักษา ชุมชนสามารถดำเนินการตามกิจกรรมต่างๆ ได้ โดยมิต้องว่าจ้างผู้ประกอบการที่ขึ้นทะเบียนงานปลูกป่าชายเลน เพื่อประโยชน์จากคาร์บอนเครดิต กับกรมทรัพยากรทางทะเลและชายฝั่ง สำหรับกรณีมีผู้ให้ทุนสนับสนุนค่าใช้จ่ายในการดำเนินโครงการฯ เป็นการตกลงระหว่างชุมชนท้องถิ่นและผู้ให้ทุน

๓. กิจกรรมที่ดำเนินการในแปลงปลูกป่าชายเลน โครงการปลูกป่าชายเลน เพื่อประโยชน์จากคาร์บอนเครดิต ให้คำนึงถึงความเหมาะสมของสภาพพื้นที่ และเป็นไปตามหลักวิชาการ

๔. การดำเนินกิจกรรมภายใต้ระเบียบกรมทรัพยากรทางทะเลและชายฝั่งว่าด้วยการแบ่งปันคาร์บอนเครดิตที่ได้จากการปลูกและบำรุงป่าชายเลน สำหรับบุคคลภายนอก และชุมชน ให้อยู่ภายใต้การกำกับดูแลของพนักงานเจ้าหน้าที่ เจ้าหน้าที่ประจำแปลง และคณะกรรมการติดตามการดำเนินโครงการปลูกป่าชายเลนเพื่อประโยชน์จากคาร์บอนเครดิต

๙. การจ้างแรงงาน และการมีส่วนร่วมของชุมชน

การดำเนินโครงการปลูกป่าชายเลน เพื่อประโยชน์จากคาร์บอนเครดิต ผู้พัฒนาโครงการต้องมีการประชาสัมพันธ์ สร้างการรับรู้ สร้างความเข้าใจการดำเนินโครงการ และสร้างการมีส่วนร่วมของชุมชนในการปลูกป่าชายเลน/ปลูกเสริมและปรับปรุงสภาพป่าชายเลน/บำรุงแปลงปลูกป่าชายเลน และดูแล ลาดตระเวนป้องกันรักษาป่าชายเลน โดยเน้นการจ้างแรงงานจากราษฎรในพื้นที่ให้มีส่วนร่วมในการดำเนินโครงการปลูกป่าชายเลน เพื่อประโยชน์จากคาร์บอนเครดิต

๑๐. เงื่อนไขการเข้าร่วมโครงการปลูกป่าชายเลน เพื่อประโยชน์จากคาร์บอนเครดิต

๑๐.๑ กรมทรัพยากรทางทะเลและชายฝั่งจะแจ้งยกเลิกการเป็นผู้พัฒนาโครงการร่วมกับกรมทรัพยากรทางทะเลและชายฝั่ง ในกรณี ดังต่อไปนี้

๑๐.๑.๑ ผู้พัฒนาโครงการไม่สามารถดำเนินการปลูก บำรุง ดูแล รักษา และจัดการป่าชายเลนภายใต้โครงการ ตามหลักวิชาการ ระเบียบ กฎหมายที่เกี่ยวข้อง ตามระยะเวลาที่กำหนดไว้ในแผนการดำเนินงาน และส่งเสริมกิจกรรมการมีส่วนร่วมของชุมชน ได้ตลอดระยะเวลาการดำเนินการ

๑๐.๑.๒ ผู้พัฒนาโครงการไม่สามารถขึ้นทะเบียนโครงการ T-VER กับองค์การบริหารจัดการก๊าซเรือนกระจก (องค์การมหาชน) ได้ ภายในระยะเวลา ๑ ปี นับจากวันที่ได้รับอนุมัติให้เข้าร่วมโครงการ

๑๐.๑.๓ ผู้พัฒนาโครงการไม่สามารถดำเนินการโครงการได้ และต้องการยกเลิกการเข้าร่วมโครงการ ปลูกป่าชายเลน เพื่อประโยชน์จากคาร์บอนเครดิตให้สำเร็จตามโครงการที่ได้รับอนุมัติ

ทั้งนี้ เมื่อกรมทรัพยากรทางทะเลและชายฝั่งแจ้งยกเลิกการเป็นผู้พัฒนาโครงการร่วมกับกรมทรัพยากรทางทะเลและชายฝั่งแล้วนั้น ผลประโยชน์ที่เกิดขึ้นจากการดำเนินโครงการ จะตกเป็นกรรมสิทธิ์ของกรมทรัพยากรทางทะเลและชายฝั่ง

๑๐.๒ หากผู้พัฒนาโครงการไม่สามารถดำเนินโครงการฯ ตามแผนต่อไปได้ และประสงค์จะโอนสิทธิ์การดำเนินโครงการฯ ให้กับบุคคลหรือนิติบุคคลรายอื่น ต้องได้รับความเห็นชอบจากกรมทรัพยากรทางทะเลและชายฝั่ง

๑๐.๓ สิทธิประโยชน์ที่ผู้พัฒนาโครงการจะได้รับจากการดำเนินโครงการปลูกป่าชายเลนเพื่อประโยชน์จากคาร์บอนเครดิต คือ ผลประโยชน์จากการแบ่งปันคาร์บอนเครดิต ในสัดส่วนร้อยละ ๙๐ หรือตามที่ตกลงกันเท่านั้น สำหรับผลประโยชน์อื่นใดจากการดำเนินโครงการนอกเหนือจากคาร์บอนเครดิตให้ถือเป็นกรรมสิทธิ์ของกรมทรัพยากรทางทะเลและชายฝั่ง

๑๐.๔ หากเกิดปัญหาการร้องเรียนอันเกี่ยวเนื่องจากการดำเนินโครงการฯ ผู้พัฒนาโครงการต้องดำเนินการแก้ไขปัญหาในทันที และแจ้งให้กรมทรัพยากรทางทะเลและชายฝั่งทราบโดยทันที

๑๐.๕ การวินิจฉัยปัญหา หรือข้อโต้แย้งเกี่ยวกับการดำเนินโครงการปลูกป่าชายเลน เพื่อประโยชน์จากคาร์บอนเครดิต คำวินิจฉัยของอธิบดีกรมทรัพยากรทางทะเลและชายฝั่งให้ถือเป็นที่สุด

๒๓

ภาคผนวก

๒๔

ภาคผนวกที่ ๑ ระเบียบกรมทรัพยากรทางทะเลและชายฝั่ง ว่าด้วยการปลูกและบำรุงป่าชายเลน พ.ศ. ๒๕๖๔

หน้า ๑๗
เล่ม ๑๓๘ ตอนพิเศษ ๑๖๑ ง ราชกิจจานุเบกษา ๑๙ กรกฎาคม ๒๕๖๔

ระเบียบกรมทรัพยากรทางทะเลและชายฝั่ง
ว่าด้วยการปลูกและบำรุงป่าชายเลน
พ.ศ. ๒๕๖๔

โดยที่เป็นการสมควรปรับปรุงระเบียบกรมทรัพยากรทางทะเลและชายฝั่ง ว่าด้วยการปลูกและบำรุงป่าชายเลน ให้เหมาะสมยิ่งขึ้น สอดคล้องกับพระราชบัญญัติส่งเสริมการบริหารจัดการทรัพยากรทางทะเลและชายฝั่ง พ.ศ. ๒๕๕๘ และการแบ่งส่วนราชการของกรมทรัพยากรทางทะเลและชายฝั่งเพื่อให้เป็นไปตามภารกิจในการอนุรักษ์ฟื้นฟูป่าชายเลนอันเป็นทรัพยากรทางทะเลและชายฝั่งที่สำคัญเป็นไปอย่างมีประสิทธิภาพ ให้เกิดความมั่งคั่ง สมดุล ยั่งยืน เสริมสร้างความมั่นคงทางสังคมและเศรษฐกิจของประเทศ

อาศัยอำนาจตามความในมาตรา ๓๒ แห่งพระราชบัญญัติระเบียบบริหารราชการแผ่นดิน พ.ศ. ๒๕๓๔ และที่แก้ไขเพิ่มเติม ประกอบกับกฎกระทรวงแบ่งส่วนราชการกรมทรัพยากรทางทะเลและชายฝั่ง พ.ศ. ๒๕๖๓ อธิบดีกรมทรัพยากรทางทะเลและชายฝั่ง จึงวางระเบียบ ดังต่อไปนี้

ข้อ ๑ ระเบียบนี้เรียกว่า "ระเบียบกรมทรัพยากรทางทะเลและชายฝั่ง ว่าด้วยการปลูกและบำรุงป่าชายเลน พ.ศ. ๒๕๖๔"

ข้อ ๒ ระเบียบนี้ให้ใช้บังคับตั้งแต่วันที่ ๓๑ มีนาคม พ.ศ. ๒๕๖๔ เป็นต้นไป

ข้อ ๓ ให้ยกเลิกระเบียบกรมทรัพยากรทางทะเลและชายฝั่ง ว่าด้วยการปลูกและบำรุงป่าชายเลน พ.ศ. ๒๕๖๒

ข้อ ๔ บรรดาระเบียบ ข้อบังคับ และคำสั่งอื่นใดที่ขัดแย้งกับระเบียบนี้ ให้ใช้ระเบียบนี้แทน

ให้นำระเบียบนี้ใช้ประกอบกับระเบียบกรมทรัพยากรทางทะเลและชายฝั่ง ว่าด้วยการปลูกป่าทดแทนเพื่อการอนุรักษ์หรือรักษาสภาพแวดล้อม กรณีการดำเนินการโครงการใด ๆ ของหน่วยงานรัฐที่มีความจำเป็นต้องเข้าไปใช้ประโยชน์ในพื้นที่ป่าชายเลน พ.ศ. ๒๕๕๖ โดยอนุโลม

ข้อ ๕ ในระเบียบนี้

"พนักงานเจ้าหน้าที่" หมายความว่า พนักงานเจ้าหน้าที่ตามกฎหมายว่าด้วยป่าไม้ พนักงานเจ้าหน้าที่ตามกฎหมายว่าด้วยป่าสงวนแห่งชาติ หรือพนักงานเจ้าหน้าที่ตามกฎหมายว่าด้วยการส่งเสริมการบริหารจัดการทรัพยากรทางทะเลและชายฝั่ง ซึ่งเป็นเจ้าหน้าที่ในสังกัดกรมทรัพยากรทางทะเลและชายฝั่ง

ข้อ ๖ พื้นที่ที่กำหนดเป็นแปลงปลูกและบำรุงป่าชายเลนต้องอยู่ในเขตป่าชายเลนตามมติคณะรัฐมนตรี หรือเป็นพื้นที่ที่มีสภาพเป็นป่าชายเลน หรือได้รับอิทธิพลจากการขึ้นลงของน้ำทะเล ซึ่งเป็นป่าตามกฎหมายว่าด้วยป่าไม้ กฎหมายว่าด้วยป่าสงวนแห่งชาติ หรือพื้นที่ป่าชายเลนอนุรักษ์ตามกฎหมายว่าด้วยการส่งเสริมการบริหารจัดการทรัพยากรทางทะเลและชายฝั่งเท่านั้น

๒๕

ข้อ ๗ การปลูกและบำรุงป่าให้ดำเนินการโดยพนักงานเจ้าหน้าที่ เว้นแต่มีความจำเป็นต้องว่าจ้างบุคคลอื่นทำการปลูกและบำรุงป่า ให้ดำเนินการจ้างตามกฎหมายว่าด้วยการจัดซื้อจัดจ้างและการบริหารพัสดุภาครัฐ และระเบียบที่เกี่ยวข้อง

ข้อ ๘ วิธีการปลูกและบำรุงป่า ให้ดำเนินการตามแนวทางปฏิบัติตามระเบียบกรมทรัพยากรทางทะเลและชายฝั่ง ว่าด้วยการปลูกและบำรุงป่าชายเลน พ.ศ. ๒๕๖๔ ท้ายระเบียบนี้

ข้อ ๙ อธิบดีกรมทรัพยากรทางทะเลและชายฝั่งเป็นผู้รักษาการตามระเบียบนี้ และให้มีอำนาจตีความวินิจฉัยปัญหาเกี่ยวกับการปฏิบัติตามระเบียบนี้ คำวินิจฉัยของอธิบดีให้ถือเป็นที่สุด

ประกาศ ณ วันที่ ๓๑ มีนาคม พ.ศ. ๒๕๖๔
โสภณ ทองดี
อธิบดีกรมทรัพยากรทางทะเลและชายฝั่ง

๒๖

ภาคผนวกที่ ๒ ระเบียบกรมทรัพยากรทางทะเลและชายฝั่ง ว่าด้วยการแบ่งปันคาร์บอนเครดิตที่ได้จากการปลูกและบำรุงป่าชายเลน สำหรับบุคคลภายนอก พ.ศ. ๒๕๖๕

ระเบียบกรมทรัพยากรทางทะเลและชายฝั่ง
ว่าด้วยการแบ่งปันคาร์บอนเครดิตที่ได้จากการปลูกและบำรุงป่าชายเลนสำหรับบุคคลภายนอก
พ.ศ. ๒๕๖๕

โดยเป็นการสมควรส่งเสริมให้ทุกภาคส่วนทั้งบุคคลธรรมดา นิติบุคคล บริษัท องค์กรต่างๆ มีส่วนร่วมในการอนุรักษ์ ฟื้นฟู บริหารจัดการทรัพยากรทางทะเลและชายฝั่งเป็นไปอย่างมีประสิทธิภาพ เกิดความมั่งคั่งสมดุล ยั่งยืน เสริมสร้างความมั่นคงทางสังคมและเศรษฐกิจของประเทศ ตลอดจนสนับสนุนการเพิ่มพื้นที่สีเขียว ซึ่งเป็นไปตามมาตรา ๕๗ (๒) แห่งรัฐธรรมนูญแห่งราชอาณาจักรไทย พุทธศักราช ๒๕๖๐ และสอดคล้องตามแผนแม่บทภายใต้ยุทธศาสตร์ชาติ ๒๐ ปี (พ.ศ. ๒๕๖๑-๒๕๘๐) แผนการปฏิรูปประเทศ ยุทธศาสตร์กระทรวงทรัพยากรธรรมชาติและสิ่งแวดล้อม และพระราชบัญญัติส่งเสริมการบริหารจัดการทรัพยากรทางทะเลชายฝั่ง พ.ศ. ๒๕๕๘ เพื่อให้เกิดการจัดสรรแบ่งปันคาร์บอนเครดิตที่ได้จากการปลูกและบำรุงป่าชายเลน รวมทั้งเร่งฟื้นฟูพื้นที่ป่าเสื่อมโทรม และส่งเสริมการเพิ่มพื้นที่ป่าชายเลนเพื่อเป็นแหล่งกักเก็บก๊าซเรือนกระจก

อาศัยอำนาจตามความในมาตรา ๓๒ แห่งพระราชบัญญัติระเบียบบริหารราชการแผ่นดิน พ.ศ. ๒๕๓๔ ซึ่งแก้ไขเพิ่มเติมโดยพระราชบัญญัติระเบียบบริหารราชการแผ่นดิน (ฉบับที่ ๕) พ.ศ. ๒๕๔๕ อธิบดีกรมทรัพยากรทางทะเลและชายฝั่ง จึงวางระเบียบไว้ ดังต่อไปนี้

ข้อ ๑ ระเบียบนี้เรียกว่า "ระเบียบกรมทรัพยากรทางทะเลและชายฝั่ง ว่าด้วยการแบ่งปันคาร์บอนเครดิตที่ได้จากการปลูกและบำรุงป่าชายเลนสำหรับบุคคลภายนอก พ.ศ. ๒๕๖๕"

ข้อ ๒ ระเบียบนี้ให้ใช้บังคับตั้งแต่วันถัดจากวันประกาศเป็นต้นไป

ข้อ ๓ บรรดาระเบียบ ข้อบังคับ และคำสั่งอื่นใดที่ขัดหรือแย้งกับระเบียบนี้ ให้ใช้ระเบียบนี้แทน

ข้อ ๔ ในระเบียบนี้

"กรม" หมายความว่า กรมทรัพยากรทางทะเลและชายฝั่ง

"อธิบดี" หมายความว่า อธิบดีกรมทรัพยากรทางทะเลและชายฝั่ง

"บุคคลภายนอก" หมายความว่า บุคคลธรรมดา นิติบุคคล บริษัท สมาคม มูลนิธิ ห้างหุ้นส่วนจำกัด องค์กร สหกรณ์ วิสาหกิจ องค์การมหาชน หน่วยงานของรัฐ ฯลฯ

"โครงการ" หมายความว่า โครงการปลูก บำรุง ดูแล รักษา และจัดการป่าชายเลน ที่ยื่นคำขอเข้าร่วมโครงการกับกรม และยื่นขอจดทะเบียนโครงการลดก๊าซเรือนกระจกภาคสมัครใจตามมาตรฐานของประเทศไทย (Thailand Voluntary Emission Reduction Program : T-VER) กับองค์การบริหารจัดการก๊าซเรือนกระจก (องค์การมหาชน)

"ผู้พัฒนาโครงการ" หมายความว่า บุคคลภายนอกที่ยื่นคำขอร่วมโครงการปลูกป่าชายเลนเพื่อประโยชน์จากคาร์บอนเครดิตกับกรม

๒๗

- ๒ -

"โครงการ T-VER" หมายความว่า โครงการลดก๊าซเรือนกระจกภาคสมัครใจตามมาตรฐานของประเทศไทย (Thailand Voluntary Emission Reduction Program: T-VER) ซึ่งเป็นกลไกที่มีเป้าหมายในการส่งเสริมให้ทุกภาคส่วนมีส่วนร่วมลดการปล่อยก๊าซเรือนกระจกในประเทศ

"คาร์บอนเครดิต" หมายความว่า ปริมาณก๊าซเรือนกระจกที่ลดหรือกักเก็บได้จากการดำเนินโครงการ T-VER มีหน่วยเป็นตันคาร์บอนไดออกไซด์เทียบเท่า และสามารถนำคาร์บอนเครดิตไปแลกเปลี่ยนหรือซื้อ-ขาย เพื่อนำไปใช้ประโยชน์ได้

"ของป่า" หมายความว่า สิ่งต่างๆ ที่เกิดขึ้นหรือมีอยู่ในพื้นที่โครงการ เช่น
(๑) เศษไม้ เปลือกไม้ ใบไม้ เมล็ด ผลไม้ และพืชสมุนไพร
(๒) กก กระจูด กูด เห็ด กล้วยไม้ และพืชอื่นๆ
(๓) ขากไข่ ไข่ รังนก อุจจาระหรือซันโรง ครั่ง รังผึ้ง น้ำผึ้ง ขี้ผึ้ง และผลิตภัณฑ์จากซันโรง
(๔) สัตว์บก สัตว์น้ำ สัตว์ครึ่งบกครึ่งน้ำ สัตว์ปีก แมลง รวมทั้งไข่ของแมลง ที่ไม่ใช่สัตว์ป่าสงวนหรือสัตว์ป่าคุ้มครองตามกฎหมายว่าด้วยการสงวนและคุ้มครองสัตว์ป่า

ข้อ ๕ พื้นที่ที่กำหนดเป็นแปลงปลูกและบำรุงป่าชายเลนสำหรับบุคคลภายนอก ต้องอยู่ในเขตป่าชายเลนตามมติคณะรัฐมนตรี หรือเป็นพื้นที่ที่มีสภาพเป็นป่าชายเลน หรือได้รับอิทธิพลจากการขึ้นลงของน้ำทะเล ซึ่งเป็นป่าตามกฎหมายว่าด้วยป่าไม้ หรือกฎหมายว่าด้วยป่าสงวนแห่งชาติ พื้นที่ป่าชายเลนอนุรักษ์ ตามกฎหมายว่าด้วยการส่งเสริมการบริหารจัดการทรัพยากรทางทะเลและชายฝั่ง หรือพื้นที่ป่าชายเลนในความรับผิดชอบของกรมทรัพยากรทางทะเลและชายฝั่ง

การจัดสรรและการเปลี่ยนแปลงพื้นที่ดำเนินโครงการ ให้เป็นไปตามหลักเกณฑ์ และแนวทางที่กรมกำหนด

ข้อ ๖ ผู้พัฒนาโครงการจะได้รับการอนุมัติให้เข้าร่วมโครงการจากกรม คราวละ ๑๐, ๒๐ หรือ ๓๐ ปี ซึ่งกระทำการโดยพนักงานเจ้าหน้าที่ตามพระราชบัญญัติป่าสงวนแห่งชาติ พ.ศ. ๒๕๐๗ หรือพระราชบัญญัติป่าไม้ พุทธศักราช ๒๔๘๔ ในเขตพื้นที่ป่าชายเลนตามมติคณะรัฐมนตรี หรือพื้นที่ที่มีสภาพเป็นป่าชายเลน หรือได้รับอิทธิพลจากการขึ้นลงของน้ำทะเลซึ่งเป็นป่าตามกฎหมายว่าด้วยป่าไม้ หรือกฎหมายว่าด้วยป่าสงวนแห่งชาติ พื้นที่ป่าชายเลนอนุรักษ์ตามกฎหมายว่าด้วยการส่งเสริมการบริหารจัดการทรัพยากรทางทะเลและชายฝั่ง หรือพื้นที่ป่าชายเลนในความรับผิดชอบของกรมทรัพยากรทางทะเลและชายฝั่ง

ในกรณีผู้พัฒนาโครงการมีความประสงค์จะขออายุโครงการ T-VER จะต้องได้รับอนุมัติจากกรมให้ต่ออายุเข้าร่วมโครงการปลูกป่าชายเลน เพื่อประโยชน์จากคาร์บอนเครดิต ตามช่วงระยะเวลาที่ขอต่ออายุโครงการ T-VER

ข้อ ๗ การยื่นคำขอเข้าร่วมโครงการให้ยื่นคำขอที่กองอนุรักษ์ทรัพยากรป่าชายเลน หรือทางจดหมายอิเล็กทรอนิกส์ pccms.dmcr@gmail.com ตามแบบ ปอ. ๑ และแบบรายละเอียดโครงการ ท้ายระเบียบนี้

ข้อ ๘ เมื่อเจ้าหน้าที่ได้รับคำขอตามข้อ ๗ แล้ว ให้ตรวจสอบรายละเอียดความถูกต้อง/ครบถ้วนของคำขอและเอกสารอื่นที่เกี่ยวข้อง ให้แล้วเสร็จภายใน ๗ วัน นับแต่วันที่ได้รับคำขอ

กรณีที่พบว่าคำขอไม่ถูกต้องหรือเอกสารประกอบคำขอไม่ครบถ้วน ให้แจ้งผู้ยื่นคำขอทราบเพื่อแก้ไขให้ถูกต้องหรือจัดส่งเอกสารประกอบคำขอให้ครบถ้วนภายในระยะเวลาที่เจ้าหน้าที่กำหนด

คู่มือการปลูกป่าชายเลน เพื่อประโยชน์จากคาร์บอนเครดิต พ.ศ. ๒๕๖๕

๒๘

- ๓ -

ทั้งนี้ หากผู้ที่ยื่นคำขอไม่แก้ไขหรือไม่จัดส่งเอกสารประกอบคำขอให้ครบถ้วนภายในระยะเวลาที่กำหนด ถือว่าผู้ยื่นคำขอไม่ประสงค์จะให้เจ้าหน้าที่ดำเนินการต่อไป ให้เจ้าหน้าที่จำหน่ายเรื่องออกจากสารบบ และแจ้งให้ผู้ยื่นคำขอทราบเป็นหนังสือ

ข้อ ๙ เมื่อได้รับเอกสารครบถ้วน ให้ผู้อำนวยการกองอนุรักษ์ทรัพยากรป่าชายเลน ดำเนินการตรวจสอบ พิจารณาให้ความเห็น และประมวลเรื่องเสนออธิบดีพิจารณาอนุมัติ ภายใน ๑๕ วัน

เมื่อกรมอนุมัติให้บุคคลภายนอกเป็นผู้พัฒนาโครงการร่วมกับกรมแล้ว ให้ผู้พัฒนาโครงการจัดทำเอกสารและปฏิบัติตามแนวทางการพัฒนาโครงการ T-VER ตามหลักเกณฑ์ที่องค์การบริหารจัดการก๊าซเรือนกระจก (องค์การมหาชน) กำหนด พร้อมส่งเอกสารต่างๆ ที่เกี่ยวข้องไว้เป็นหลักฐานการดำเนินงานแก่กรม ทั้งนี้ ให้ระบุกรมเป็นเจ้าของโครงการ และบุคคลภายนอกเป็นผู้พัฒนาโครงการ กรณีที่จะเพิ่มรายชื่อผู้พัฒนาโครงการ ต้องเป็นไปตามที่กรมเห็นชอบ

ข้อ ๑๐ การดำเนินโครงการ ผู้พัฒนาโครงการต้องปฏิบัติตามกฎหมายว่าด้วยการส่งเสริมการบริหารจัดการทรัพยากรทางทะเลและชายฝั่ง โดยผู้พัฒนาโครงการต้องรับผิดชอบค่าใช้จ่ายในการดำเนินการปลูก บำรุง ดูแล รักษา จัดการพื้นที่ป่าชายเลนที่ยื่นเข้าร่วมโครงการ โดยให้ถือปฏิบัติตามระเบียบกรมทรัพยากรทางทะเลและชายฝั่ง ว่าด้วยการปลูกและบำรุงป่าชายเลน พ.ศ. ๒๕๖๔ ตลอดระยะเวลาการเข้าร่วมโครงการ โดยการดำเนินการดังกล่าวอยู่ภายใต้การกำกับดูแลของเจ้าหน้าที่ของกรม

ประชาชนสามารถเข้าไปใช้ประโยชน์เพื่อการพักผ่อนหย่อนใจ การท่องเที่ยวเชิงนิเวศ การเก็บหาของป่าเพื่อการยังชีพ และกิจกรรมสาธารณประโยชน์ภายในชุมชน โดยต้องเป็นไปอย่างสมดุลและยั่งยืน ไม่ทำลายความหลากหลายทางชีวภาพ หรือส่งผลกระทบต่อสิ่งแวดล้อมในพื้นที่ดำเนินโครงการ และให้เป็นไปตามหลักเกณฑ์ วิธีการ และเงื่อนไขที่กรมกำหนด

ข้อ ๑๑ ผู้พัฒนาโครงการจะต้องเป็นผู้รับผิดชอบค่าใช้จ่ายที่เกิดขึ้นจากการดำเนินโครงการ T-VER ทั้งหมด ตามหลักเกณฑ์ที่องค์การบริหารจัดการก๊าซเรือนกระจก (องค์การมหาชน) กำหนด

ข้อ ๑๒ ผู้พัฒนาโครงการที่ได้รับอนุมัติ ตามข้อ ๖ หากไม่สามารถขึ้นทะเบียนโครงการ T-VER กับองค์การบริหารจัดการก๊าซเรือนกระจก (องค์การมหาชน) ได้ ภายในระยะเวลา ๑ ปี นับจากวันที่ได้รับอนุมัติให้เข้าร่วมโครงการ กรมจะแจ้งยกเลิกการเป็นผู้พัฒนาโครงการร่วมกับกรม

ในกรณีผู้พัฒนาโครงการไม่สามารถดำเนินการปลูก บำรุง ดูแล รักษา ป่าชายเลนตามโครงการ และส่งเสริมกิจกรรมการมีส่วนร่วมของชุมชน ตามระยะเวลาที่กำหนดไว้ในแผนการดำเนินงาน กรมจะแจ้งให้องค์การบริหารจัดการก๊าซเรือนกระจก (องค์การมหาชน) ทราบ เพื่อยกเลิกการเป็นผู้พัฒนาโครงการร่วมกับกรม

กรณีผู้พัฒนาโครงการไม่สามารถดำเนินโครงการได้ และต้องการยกเลิกการเข้าร่วมโครงการ ให้ทำหนังสือแจ้งกรม เพื่อกรมจะได้แจ้งยกเลิกการเป็นผู้พัฒนาโครงการ

ทั้งนี้ เมื่อกรมแจ้งยกเลิกการเข้าร่วมโครงการกับกรมแล้ว ผลประโยชน์ต่างๆ ที่เกิดขึ้นจากคาร์บอนเครดิตจากการดำเนินโครงการจะตกเป็นกรรมสิทธิ์ของกรม

ข้อ ๑๓ การดำเนินการใดๆ นอกเหนือจากเอกสารข้อเสนอโครงการ T-VER ที่ขอขึ้นทะเบียนต่อองค์การบริหารจัดการก๊าซเรือนกระจก (องค์การมหาชน) การเปลี่ยนแปลงเอกสารข้อเสนอโครงการ T-VER การขอรับรองคาร์บอนเครดิตและการขอต่ออายุโครงการ T-VER ผู้พัฒนาโครงการต้องได้รับความเห็นชอบจากกรม

๒๙

- ๔ -

ข้อ ๑๔ กรณีการแบ่งปันคาร์บอนเครดิตจากโครงการ ให้กำหนดในสัดส่วนไม่เกินร้อยละ ๙๐ สำหรับผู้พัฒนาโครงการ และไม่น้อยกว่าร้อยละ ๑๐ สำหรับกรม หรือตามที่ตกลงกัน

สำหรับคาร์บอนเครดิตสัดส่วนร้อยละ ๑๐ ของกรม กรมจะจัดสรรให้กับองค์กรปกครองส่วนท้องถิ่นที่เป็นที่ตั้งของแปลงโครงการ จำนวนกึ่งหนึ่ง เพื่อสนับสนุนการดำเนินกิจกรรมของชุมชนชายฝั่งที่เกี่ยวข้องกับการอนุรักษ์ทรัพยากรทางทะเลและชายฝั่ง

ข้อ ๑๕ ให้อธิบดีเป็นผู้รักษาการตามระเบียบนี้ และให้มีอำนาจตีความวินิจฉัยปัญหาหรือข้อโต้แย้งเกี่ยวกับการปฏิบัติตามระเบียบนี้ คำวินิจฉัยของอธิบดีให้ถือเป็นที่สุด

ข้อ ๑๖ การดำเนินโครงการที่ได้ดำเนินการก่อนวันที่ระเบียบนี้มีผลใช้บังคับ ให้ดำเนินการต่อไปได้

การดำเนินโครงการตามวรรคหนึ่ง ภายหลังจากระเบียบนี้มีผลใช้บังคับแล้ว ให้ปฏิบัติตามหลักเกณฑ์และเงื่อนไขที่กำหนดไว้ในระเบียบนี้แทน

ประกาศ ณ วันที่ ๑๕ กรกฎาคม พ.ศ. ๒๕๖๕

[redacted]

๔๐

แบบ ปอ.๑

คำขอเข้าร่วมกิจกรรมปลูกและบำรุงป่าชายเลน เพื่อประโยชน์จากคาร์บอนเครดิต
สำหรับบุคคลภายนอก

เขียนที่.....

วันที่.....เดือน.....พ.ศ.....

ข้าพเจ้า.....อายุ.....ปี สัญชาติ.....
อาชีพ..... มีภูมิลำเนาอยู่บ้านเลขที่.....
ซอย..... ถนน.....หมู่ที่..... ตำบล/แขวง.....
อำเภอ/เขต..... จังหวัด..... โทร.....
เป็นผู้มีอำนาจลงนามแทนองค์กร ชื่อ.....
ตั้งอยู่ที่.....
.....
มีเอกสารแสดงฐานะการเป็นองค์กร (หน่วยงาน) และเป็นผู้มีอำนาจลงนามแทนองค์กร (หน่วยงาน) ตามที่แนบท้ายคำขอนี้ ดังมีข้อความต่อไปนี้

ข้อ ๑ ข้าพเจ้ามีความประสงค์จะขอเข้าร่วมกิจกรรมปลูกและบำรุงป่าชายเลน เพื่อประโยชน์จากคาร์บอนเครดิต กับกรมทรัพยากรทางทะเลและชายฝั่ง จำนวน .....ไร่ จำนวน .....แปลง รายละเอียดพื้นที่ดำเนินโครงการปรากฏท้าย แบบ ปอ.๑

ข้อ ๒ ในการยื่นคำขอ ข้าพเจ้ารับรองจะเป็นผู้นำหรือมอบให้ผู้แทนเป็นผู้นำพนักงานเจ้าหน้าที่ออกไปตรวจสภาพป่าในพื้นที่ขอนี้ ตามวัน เวลา ที่เจ้าหน้าที่นัดหมาย

ข้อ ๓ ในการเข้าร่วมกิจกรรม ปลูกและบำรุงป่าชายเลน ข้าพเจ้ายินยอมปฏิบัติตามระเบียบกรมทรัพยากรทางทะเลและชายฝั่ง ว่าด้วยการปลูกและบำรุงป่าชายเลน พ.ศ. ๒๕๖๔ และระเบียบกรมทรัพยากรทางทะเลและชายฝั่ง ว่าด้วยการแบ่งปันคาร์บอนเครดิตที่ได้จากการปลูกและบำรุงป่าชายเลน สำหรับบุคคลภายนอก พ.ศ. ๒๕๖๕

ข้อ ๔ พร้อมกับคำขอนี้ ข้าพเจ้าได้แนบหลักฐานต่าง ๆ มาด้วย ดังนี้

๑. รายละเอียดของโครงการที่ขออนุญาตเข้าร่วมกิจกรรม
๒. แผนที่สังเขปแสดงบริเวณพื้นที่ขออนุญาต
๓. สำเนาหรือภาพถ่ายหนังสือรับรองการจดทะเบียน วัตถุประสงค์ และผู้มีอำนาจลงนามแทนองค์กร
๔. สำเนาหรือภาพถ่ายทะเบียนบ้านหรือสำนักงานที่ทำการขององค์กร
๕. อื่น ๆ ตามที่ทางราชการแจ้งให้นำส่ง.....

(ลงชื่อ).....ผู้ยื่นคำขอ
(.....)
ตำแหน่ง.....

(ลงชื่อ).....ผู้อนุมัติ
(.....)
ตำแหน่ง.....

คู่มือการปลูกป่าชายเลน เพื่อประโยชน์จากคาร์บอนเครดิต พ.ศ. ๒๕๖๕

๓๓

รายละเอียดท้ายแบบ ปอ.๑

พื้นที่ดำเนินกิจกรรมปลูกและบำรุงป่าชายเลน เพื่อประโยชน์จากคาร์บอนเครดิต

แปลงที่ ๑

พื้นที่ตั้งอยู่ในเขตป่าชายเลนตามมติคณะรัฐมนตรี/ป่าสงวนแห่งชาติแห่งชาติ /ป่าไม้ตามพระราชบัญญัติป่าไม้ พุทธศักราช ๒๔๘๔/พื้นที่ที่มีสภาพเป็นป่าชายเลน.....

ชื่อป่า.....ตำบล.....

อำเภอ.....จังหวัด.....

เนื้อที่.....ไร่.....งาน.....ตารางวา โดยมีอาณาเขต ดังนี้

ด้านทิศเหนือ	จด.....	วัดได้.....	เมตร
ด้านทิศตะวันออก	จด.....	วัดได้.....	เมตร
ด้านทิศใต้	จด.....	วัดได้.....	เมตร
ด้านทิศตะวันตก	จด.....	วัดได้.....	เมตร

***หมายเหตุ** หากมีพื้นที่เข้าร่วมโครงการมากกว่า ๑ แปลงให้ระบุพื้นที่ทุกแปลง

๓๒

แบบ ปอ. ๒

รายงานการตรวจสอบสภาพป่าที่เข้าร่วมกิจกรรมปลูกและบำรุงป่าชายเลน
เพื่อประโยชน์จากคาร์บอนเครดิต สำหรับบุคคลภายนอก

๑. ชื่อผู้ขอ.....อายุ.....ปี สัญชาติ.....
อาชีพ.....มีภูมิลำเนาอยู่บ้านเลขที่.....
ซอย.....ถนน.....หมู่ที่.....ตำบล/แขวง.....
อำเภอ/เขต.....จังหวัด.....

๒. พื้นที่ดำเนินการ.....

๓. ขอบเขตและพื้นที่.....
.....

๔. ลักษณะภูมิประเทศ.....
.....

๕. ลักษณะภูมิอากาศ.....
.....

๖. ลักษณะทางชีวภาพ.....
.....

๗. อันตรายที่จะเกิดกับพันธุ์ไม้ที่ปลูก และความเห็นในการป้องกันภัย.....
.....

๘. สภาพการใช้ประโยชน์ที่ดินในพื้นที่.....
.....

๙. วัน เดือน ปี ที่ทำการตรวจสภาพพื้นที่.....

๑๐. ความเห็นของผู้ตรวจสภาพป่า.....
.....
.....

(ลงชื่อ).....ผู้นำตรวจสภาพป่า
(.....)
ตำแหน่ง.....

(ลงชื่อ).....ผู้ตรวจสภาพป่า
(.....)
ตำแหน่ง.....

แบบ ปอ. ๓

รายงานผลการปฏิบัติงานการปลูกป่าชายเลน เพื่อประโยชน์จากคาร์บอนเครดิต
สำหรับบุคคลภายนอก

ชื่อแผนงาน/โครงการ.....
พื้นที่ดำเนินการ.....**เนื้อที่**.....**ไร่**
แหล่งที่มางบประมาณ.....
จำนวนงบประมาณ.....
หน่วยงานผู้ดำเนินโครงการ.....

รายงานผลการปลูกป่าชายเลน

๑. การคัดเลือกชนิดพันธุ์ไม้ที่จะใช้ปลูก
- ๑.๑ ..... จำนวน .....กล้า
- ๑.๒ ..... จำนวน .....กล้า
- ๑.๓ ..... จำนวน .....กล้า
- ๑.๔ ..... จำนวน .....กล้า
- ๑.๕ ..... จำนวน .....กล้า

๒. อัตราการรอดตายของกล้าไม้ ร้อยละ.....

๓. การเตรียมพื้นที่ พร้อมภาพถ่ายสี ไม่น้อยกว่า ๒ ภาพ

รูปภาพ การเตรียมพื้นที่	รูปภาพ การเตรียมพื้นที่

๔. การปลูก พร้อมภาพถ่ายสีไม่น้อยกว่า ๒ ภาพ

รูปภาพ การปลูก	รูปภาพ การปลูก

๕. การบำรุงรักษา พร้อมภาพถ่ายสีไม่น้อยกว่า ๒ ภาพ

รูปภาพ การบำรุงรักษา	รูปภาพ การบำรุงรักษา

คู่มือการปลูกป่าชายเลน เพื่อประโยชน์จากคาร์บอนเครดิต พ.ศ. ๒๕๖๕

๓๙

- ๒ -

๖. การหมายแนวเขตแปลงปลูกป่าชายเลน พร้อมป้าย และภาพถ่ายสี ไม่น้อยกว่า ๓ ภาพ

รูปภาพ ป้าย

รูปภาพ
การหมายแนวเขตแปลงปลูก

รูปภาพ
การหมายแนวเขตแปลงปลูก

๗. การรังวัดหมายแนวเขต และแผนที่แสดงแปลงปลูกป่าพร้อมพิกัด

แผนที่รังวัดแปลงปลูกป่าชายเลนพร้อมพิกัด

ท้องที่ .....

.....

แผนที่ มาตราส่วน (ตามความเหมาะสม)

เครื่องหมายแผนที่

แนวเขตรังวัด

(ลงชื่อ).....

( )

ตำแหน่ง.....

๗๕

- ๓ -

แผนที่แปลงปลูกป่าชายเลน

ท้องที่.....

.....

แผนที่ มาตราส่วน ๑ : ๕๐,๐๐๐

เครื่องหมายแผนที่

แปลงปลูกป่าชายเลน

(ลงชื่อ).....

( )

ตำแหน่ง.....

แผนที่แปลงปลูกป่าชายเลน

ท้องที่.....

.....

แผนที่ มาตราส่วน ๑ : ๔,๐๐๐

เครื่องหมายแผนที่

แปลงปลูกป่าชายเลน

(ลงชื่อ).....

( )

ตำแหน่ง.....

คู่มือการปลูกป่าชายเลน เพื่อประโยชน์จากคาร์บอนเครดิต พ.ศ. ๒๕๖๕

๓๖

- ๔ -

๔. ภาพถ่ายสีแสดงสภาพแปลงก่อนและหลังปลูกพร้อมพิกัด ณ จุดถ่ายภาพ (สำหรับติดตามผลในปีถัดไป) ไม่น้อยกว่า ๔ รูป

ภาพถ่าย **ก่อน**ปลูกป่าชายเลน ๑	ภาพถ่าย **ก่อน**ปลูกป่าชายเลน ๒
พิกัดจุดถ่ายภาพ.....	พิกัดจุดถ่ายภาพ.....
ภาพถ่าย **ก่อน**ปลูกป่าชายเลน ๓	ภาพถ่าย **ก่อน**ปลูกป่าชายเลน ๔
พิกัดจุดถ่ายภาพ.....	พิกัดจุดถ่ายภาพ.....
ภาพถ่าย **หลัง**ปลูกป่าชายเลน ๑	ภาพถ่าย **หลัง**ปลูกป่าชายเลน ๒
พิกัดจุดถ่ายภาพ.....	พิกัดจุดถ่ายภาพ.....
ภาพถ่าย **หลัง**ปลูกป่าชายเลน ๓	ภาพถ่าย **หลัง**ปลูกป่าชายเลน ๔
พิกัดจุดถ่ายภาพ.....	พิกัดจุดถ่ายภาพ.....

(ลงชื่อ).....

( )

ตำแหน่ง.....

คู่มือการปลูกป่าชายเลน เพื่อประโยชน์จากคาร์บอนเครดิต พ.ศ. ๒๕๖๕

๓๙

แบบ ปอ. ๔

รายงานผลการปฏิบัติงานการบำรุงแปลงปลูกป่าชายเลน เพื่อประโยชน์จากคาร์บอนเครดิต
ปีที่ ๒ ถึงปีที่ ๑๐ สำหรับบุคคลภายนอก

ชื่อแผนงาน/โครงการ.....
พื้นที่ดำเนินการ.....**เนื้อที่**.....**ไร่**
แหล่งที่มางบประมาณ.....
จำนวนงบประมาณ.....
หน่วยงานผู้ดำเนินโครงการ.....

รายงานผลการบำรุงแปลงป่าชายเลนปีที่..

๑. การซ่อมแซมแนวเขตรอบแปลง พร้อมภาพถ่ายสี ไม่น้อยกว่า ๒ ภาพ
๒. การแต่งกางวัชพืช พร้อมภาพถ่ายสี ไม่น้อยกว่า ๒ ภาพ
๓. การปลูกซ่อม พร้อมภาพถ่ายสี ไม่น้อยกว่า ๒ ภาพ
๔. ภาพถ่ายสีแสดงสภาพแปลงหลังการบำรุง พร้อมพิกัด ณ จุดเดิมที่มีการถ่ายภาพ (สำหรับติดตามผลในปีถัดไป) ไม่น้อยกว่า ๔ รูป

ภาพถ่ายแสดงสภาพแปลง หลังการบำรุง ณ จุดถ่ายภาพเดิม ๑	ภาพถ่ายแสดงสภาพแปลง หลังการบำรุง ณ จุดถ่ายภาพเดิม ๒
พิกัดจุดถ่ายภาพ.....	พิกัดจุดถ่ายภาพ.....
ภาพถ่ายแสดงสภาพแปลง หลังการบำรุง ณ จุดถ่ายภาพเดิม ๓	ภาพถ่ายแสดงสภาพแปลง หลังการบำรุง ณ จุดถ่ายภาพเดิม ๔
พิกัดจุดถ่ายภาพ.....	พิกัดจุดถ่ายภาพ.....

ลงชื่อ.....
( )
ตำแหน่ง.....

คู่มือการปลูกป่าชายเลน เพื่อประโยชน์จากคาร์บอนเครดิต พ.ศ. ๒๕๖๕

๓๘

ภาคผนวกที่ ๓ ระเบียบกรมทรัพยากรทางทะเลและชายฝั่ง ว่าด้วยการแบ่งปันคาร์บอนเครดิตที่ได้จากการปลูกและบำรุงป่าชายเลน สำหรับชุมชน พ.ศ. ๒๕๖๕

ระเบียบกรมทรัพยากรทางทะเลและชายฝั่ง
ว่าด้วยการแบ่งปันคาร์บอนเครดิตที่ได้จากการปลูกและบำรุงป่าชายเลนสำหรับชุมชน
พ.ศ. ๒๕๖๕

โดยเป็นการสมควรส่งเสริมให้ชุมชนมีส่วนร่วมในการอนุรักษ์ ฟื้นฟู บริหารจัดการทรัพยากรทางทะเลและชายฝั่ง ให้เกิดความมั่งคั่ง สมดุล ยั่งยืน และเป็นไปอย่างมีประสิทธิภาพ เสริมสร้างความมั่นคงทางสังคมและเศรษฐกิจของประเทศ ตลอดจนสนับสนุนการเพิ่มพื้นที่สีเขียว ซึ่งเป็นไปตามมาตรา ๕๗ (๒) แห่งรัฐธรรมนูญแห่งราชอาณาจักรไทย พุทธศักราช ๒๕๖๐ และสอดคล้องตามแผนแม่บทภายใต้ยุทธศาสตร์ชาติ ๒๐ ปี (พ.ศ. ๒๕๖๑-๒๕๘๐) แผนการปฏิรูปประเทศ ยุทธศาสตร์กระทรวงทรัพยากรธรรมชาติและสิ่งแวดล้อม และพระราชบัญญัติส่งเสริมการบริหารจัดการทรัพยากรทางทะเลและชายฝั่ง พ.ศ. ๒๕๕๘ เพื่อให้เกิดการจัดสรรแบ่งปันคาร์บอนเครดิตที่ได้จากการปลูก บำรุง ดูแล รักษา จัดการพื้นที่ป่าชายเลนที่ชุมชนร่วมดูแล รวมทั้งเร่งฟื้นฟูพื้นที่ป่าเสื่อมโทรม และส่งเสริมการเพิ่มพื้นที่ป่าชายเลนเพื่อเป็นแหล่งกักเก็บก๊าซเรือนกระจก

อาศัยอำนาจตามความในมาตรา ๓๒ แห่งพระราชบัญญัติระเบียบบริหารราชการแผ่นดิน พ.ศ. ๒๕๓๔ ซึ่งแก้ไขเพิ่มเติมโดยพระราชบัญญัติระเบียบบริหารราชการแผ่นดิน (ฉบับที่ ๕) พ.ศ. ๒๕๔๕ อธิบดีกรมทรัพยากรทางทะเลและชายฝั่ง จึงวางระเบียบไว้ ดังต่อไปนี้

ข้อ ๑ ระเบียบนี้เรียกว่า "ระเบียบกรมทรัพยากรทางทะเลและชายฝั่ง ว่าด้วยการแบ่งปันคาร์บอนเครดิตที่ได้จากการปลูกและบำรุงป่าชายเลนสำหรับชุมชน พ.ศ. ๒๕๖๕"

ข้อ ๒ ระเบียบนี้ให้ใช้บังคับตั้งแต่วันถัดจากวันประกาศเป็นต้นไป

ข้อ ๓ บรรดาระเบียบ ข้อบังคับ และคำสั่งอื่นใดที่ขัดหรือแย้งกับระเบียบนี้ ให้ใช้ระเบียบนี้แทน

ข้อ ๔ ในระเบียบนี้

"กรม" หมายความว่า กรมทรัพยากรทางทะเลและชายฝั่ง

"อธิบดี" หมายความว่า อธิบดีกรมทรัพยากรทางทะเลและชายฝั่ง

"โครงการ" หมายความว่า โครงการปลูก บำรุง ดูแล รักษา และจัดการป่าชายเลนโดยชุมชน ที่ยื่นคำขอเข้าร่วมโครงการกับกรม และยื่นขอจดทะเบียนโครงการลดก๊าซเรือนกระจกภาคสมัครใจตามมาตรฐานของประเทศไทย (Thailand Voluntary Emission Reduction Program : T-VER) กับองค์การบริหารจัดการก๊าซเรือนกระจก (องค์การมหาชน)

"ชุมชนผู้พัฒนาโครงการ" หมายความว่า ชุมชนท้องถิ่นหรือชุมชนชายฝั่ง ที่ขึ้นทะเบียนกับกรมตามระเบียบกรมทรัพยากรทางทะเลและชายฝั่ง ว่าด้วยหลักเกณฑ์การขึ้นทะเบียนชุมชนชายฝั่ง พ.ศ. ๒๕๖๐ ที่ยื่นคำขอร่วมโครงการปลูกป่าชายเลน เพื่อประโยชน์จากคาร์บอนเครดิตกับกรม

๓๙

"โครงการ T-VER" หมายความว่า โครงการลดก๊าซเรือนกระจกภาคสมัครใจตามมาตรฐานของประเทศไทย (Thailand Voluntary Emission Reduction Program : T-VER) ซึ่งเป็นกลไกที่มีเป้าหมายในการส่งเสริมให้ทุกภาคส่วนมีส่วนร่วมลดการปล่อยก๊าซเรือนกระจกในประเทศ

"คาร์บอนเครดิต" หมายความว่า ปริมาณก๊าซเรือนกระจกที่ลดหรือกักเก็บได้จากการดำเนินโครงการ T-VER มีหน่วยเป็นตันคาร์บอนไดออกไซด์เทียบเท่า และสามารถนำคาร์บอนเครดิตไปแลกเปลี่ยนหรือซื้อ-ขายเพื่อนำไปใช้ประโยชน์ได้

"ของป่า" หมายความว่า สิ่งต่างๆ ที่เกิดขึ้นหรือมีอยู่ในพื้นที่โครงการ เช่น

(๑) เศษไม้ เปลือกไม้ ใบไม้ เมล็ด ผลไม้ และพืชสมุนไพร

(๒) กก กระจูด กูด เห็ด กล้วยไม้ และพืชอื่นๆ

(๓) ขากไข่ ไข่ รังนก อุจจาระหรือซากโรง ครั่ง รังผึ้ง น้ำผึ้ง ขี้ผึ้ง และผลิตภัณฑ์จากซากโรง

(๔) สัตว์บก สัตว์น้ำ สัตว์ครึ่งบกครึ่งน้ำ สัตว์ปีก แมลง รวมทั้งไข่ของแมลง ที่ไม่ใช่สัตว์ป่าสงวนหรือสัตว์ป่าคุ้มครองตามกฎหมายว่าด้วยการสงวนและคุ้มครองสัตว์ป่า

ข้อ ๕ พื้นที่ที่กำหนดเป็นแปลงปลูกและจัดการป่าชายเลนสำหรับชุมชน ต้องเป็นพื้นที่ป่าชายเลนที่กรมกำหนดให้เป็นพื้นที่ที่ชุมชนมีส่วนร่วมในการดำเนินการปลูก บำรุงรักษา อนุรักษ์ ฟื้นฟู และต้องมีการดำเนินการในรูปแบบคณะกรรมการชุมชน

การจัดสรรและการเปลี่ยนแปลงพื้นที่ดำเนินโครงการ ให้เป็นไปตามหลักเกณฑ์และแนวทางที่กรมกำหนด

ข้อ ๖ ชุมชนผู้พัฒนาโครงการจะได้รับการอนุมัติให้เข้าร่วมโครงการจากกรม คราวละ ๑๐, ๒๐ หรือ ๓๐ ปี ซึ่งกระทำการโดยพนักงานเจ้าหน้าที่ตามพระราชบัญญัติป่าสงวนแห่งชาติ พ.ศ. ๒๕๐๗ หรือพระราชบัญญัติป่าไม้ พุทธศักราช ๒๔๘๔ ในเขตพื้นที่ป่าชายเลนตามมติคณะรัฐมนตรี หรือพื้นที่ที่มีสภาพเป็นป่าชายเลน หรือได้รับอิทธิพลจากการขึ้นลงของน้ำทะเลซึ่งเป็นป่าตามกฎหมายว่าด้วยป่าไม้ หรือกฎหมายว่าด้วยป่าสงวนแห่งชาติ พื้นที่ป่าชายเลนอนุรักษ์ตามกฎหมายว่าด้วยการส่งเสริมการบริหารจัดการทรัพยากรทางทะเลและชายฝั่ง หรือพื้นที่ป่าชายเลนในความรับผิดชอบของกรมทรัพยากรทางทะเลและชายฝั่ง

ในกรณีชุมชนผู้พัฒนาโครงการมีความประสงค์จะขอต่ออายุโครงการ T-VER จะต้องได้รับอนุมัติจากกรมให้ต่ออายุโครงการปลูกป่าชายเลน เพื่อประโยชน์จากคาร์บอนเครดิต ตามช่วงระยะเวลาที่ขอต่ออายุโครงการ T-VER

ข้อ ๗ การยื่นคำขอเข้าร่วมโครงการให้ยื่นได้ที่ ๑) สำนักงานทรัพยากรทางทะเลและชายฝั่ง ๒) ศูนย์บริหารจัดการทรัพยากรป่าชายเลนจังหวัด ๓) ศูนย์อนุรักษ์ทรัพยากรป่าชายเลน ในท้องที่ที่ป่านั้นตั้งอยู่ ๔) หน่วยงานอื่นที่กรมกำหนด หรือ ๕) ทางจดหมายอิเล็กทรอนิกส์ pccms.dmcr@gmail.com ตามแบบ ปอ. ๑ และแบบรายละเอียดโครงการ ท้ายระเบียบนี้

ข้อ ๘ ให้หน่วยงานตามข้อ ๗ (๑) - (๔) จัดส่งเอกสารการขอเข้าร่วมโครงการที่เกี่ยวข้องทั้งหมดให้กองอนุรักษ์ทรัพยากรป่าชายเลน ส่วนแผนงานและจัดการคาร์บอนเครดิต เมื่อได้รับเอกสารแล้วให้ตรวจสอบรายละเอียดความถูกต้อง/ครบถ้วนของคำขอ และเอกสารอื่นที่เกี่ยวข้อง ให้แล้วเสร็จภายใน ๗ วัน นับแต่วันที่ได้รับคำขอ

๔๐

- ๓ -

กรณีที่พบว่าคำขอไม่ถูกต้องหรือเอกสารประกอบคำขอไม่ครบถ้วน ให้แจ้งผู้ยื่นคำขอทราบเพื่อแก้ไขให้ถูกต้องหรือจัดส่งเอกสารประกอบคำขอให้ครบถ้วนภายในระยะเวลาที่เจ้าหน้าที่กำหนด ทั้งนี้ หากผู้ที่ยื่นคำขอไม่แก้ไขหรือไม่จัดส่งเอกสารประกอบคำขอให้ครบถ้วนภายในระยะเวลาที่กำหนดถือว่าผู้ยื่นคำขอไม่ประสงค์จะให้เจ้าหน้าที่ดำเนินการต่อไป ให้เจ้าหน้าที่จำหน่ายเรื่องออกจากสารบบและแจ้งให้ผู้ยื่นคำขอทราบเป็นหนังสือ

ข้อ ๙ เมื่อได้รับเอกสารครบถ้วนให้ผู้อำนวยการกองอนุรักษ์ทรัพยากรป่าชายเลน พิจารณาให้ความเห็น และประมวลเรื่องเสนออธิบดีเพื่อพิจารณาอนุมัติ ภายใน ๑๕ วัน

เมื่อกรมอนุมัติให้ชุมชนเป็นผู้พัฒนาโครงการร่วมกับกรมแล้ว ให้ชุมชนผู้พัฒนาโครงการจัดทำเอกสารและปฏิบัติตามแนวทางการพัฒนาโครงการ T-VER ตามหลักเกณฑ์ที่องค์การบริหารจัดการก๊าซเรือนกระจก (องค์การมหาชน) กำหนด พร้อมส่งเอกสารต่างๆ ที่เกี่ยวข้องไว้เป็นหลักฐานการดำเนินงานแก่กรม ทั้งนี้ ให้ระบุกรมเป็นเจ้าของโครงการ และชุมชนเป็นผู้พัฒนาโครงการ กรณีที่จะเพิ่มรายชื่อผู้พัฒนาโครงการต้องเป็นไปตามที่กรมเห็นชอบ

ข้อ ๑๐ การดำเนินโครงการ ชุมชนผู้พัฒนาโครงการต้องปฏิบัติตามกฎหมายว่าด้วยการส่งเสริมการบริหารจัดการทรัพยากรทางทะเลและชายฝั่ง โดยผู้ร่วมโครงการต้องรับผิดชอบค่าใช้จ่ายในการดำเนินการปลูก บำรุง ดูแล รักษา จัดการพื้นที่ป่าชายเลน ที่ยื่นเข้าร่วมโครงการ โดยให้ถือปฏิบัติตามระเบียบกรมทรัพยากรทางทะเลและชายฝั่ง ว่าด้วยการปลูกและบำรุงป่าชายเลน พ.ศ. ๒๕๖๔ ตลอดระยะเวลาการเข้าร่วมโครงการโดยการดำเนินการดังกล่าวอยู่ภายใต้การกำกับดูแลของเจ้าหน้าที่ของกรม

สมาชิกในชุมชนสามารถเข้าไปใช้ประโยชน์เพื่อการพักผ่อนหย่อนใจ การท่องเที่ยวเชิงนิเวศ การเก็บหาของป่าเพื่อการยังชีพ และกิจกรรมสาธารณประโยชน์ภายในชุมชน โดยต้องเป็นไปอย่างสมดุลและยั่งยืน ไม่ทำลายความหลากหลายทางชีวภาพ หรือส่งผลกระทบต่อสิ่งแวดล้อมในพื้นที่ดำเนินโครงการและให้เป็นไปตามหลักเกณฑ์ วิธีการ และเงื่อนไขที่กรมกำหนด

ข้อ ๑๑ ชุมชนผู้พัฒนาโครงการจะต้องเป็นผู้รับผิดชอบค่าใช้จ่ายที่เกิดขึ้นจากการดำเนินโครงการ T-VER ทั้งหมด ตามหลักเกณฑ์ที่องค์การบริหารจัดการก๊าซเรือนกระจก (องค์การมหาชน) กำหนด

ข้อ ๑๒ ชุมชนผู้พัฒนาโครงการที่ได้รับอนุมัติ ตามข้อ ๖ หากไม่สามารถขึ้นทะเบียนโครงการ T-VER กับองค์การบริหารจัดการก๊าซเรือนกระจก (องค์การมหาชน) ได้ ภายในระยะเวลา ๑ ปี นับจากวันที่ได้รับอนุมัติให้เข้าร่วมโครงการ กรมจะแจ้งยกเลิกการเป็นผู้พัฒนาโครงการร่วมกับกรม

ในกรณีชุมชนผู้พัฒนาโครงการไม่สามารถดำเนินการปลูก บำรุง ดูแล รักษา และจัดการป่าชายเลนตามโครงการในระยะเวลาที่กำหนดไว้ในแผนการดำเนินงาน กรมจะแจ้งให้องค์การบริหารจัดการก๊าซเรือนกระจก (องค์การมหาชน) ทราบ เพื่อยกเลิกการเป็นผู้พัฒนาโครงการร่วมกับกรม

กรณีชุมชนผู้พัฒนาโครงการไม่สามารถดำเนินโครงการได้และต้องการยกเลิกการเข้าร่วมโครงการ ให้ทำหนังสือแจ้งกรม เพื่อกรมจะได้แจ้งยกเลิกการเป็นผู้พัฒนาโครงการ

ทั้งนี้ เมื่อกรมแจ้งยกเลิกการเป็นผู้พัฒนาโครงการกับกรมแล้ว ผลประโยชน์ต่างๆ ที่เกิดขึ้นจากคาร์บอนเครดิตจากการดำเนินโครงการจะตกเป็นกรรมสิทธิ์ของกรม

คู่มือการปลูกป่าชายเลน เพื่อประโยชน์จากคาร์บอนเครดิต พ.ศ. ๒๕๖๕

๔๓

- ๔ -

ข้อ ๑๓ การดำเนินการใดๆ นอกเหนือจากเอกสารข้อเสนอโครงการ T-VER ที่ขอขึ้นทะเบียนต่อองค์การบริหารจัดการก๊าซเรือนกระจก (องค์การมหาชน) การเปลี่ยนแปลงเอกสารข้อเสนอโครงการ T-VER การขอรับรองคาร์บอนเครดิตและการขอต่ออายุโครงการ T-VER ผู้พัฒนาโครงการต้องได้รับความเห็นชอบจากกรม

ข้อ ๑๔ กรณีการแบ่งปันคาร์บอนเครดิตจากการประเมินโครงการ T-VER ให้กำหนดในสัดส่วนไม่เกินร้อยละ ๙๐ สำหรับชุมชนผู้พัฒนาโครงการ และไม่น้อยกว่าร้อยละ ๑๐ สำหรับกรม หรือตามที่ตกลงกัน

ข้อ ๑๕ ให้อธิบดีเป็นผู้รักษาการตามระเบียบนี้ และให้มีอำนาจตีความวินิจฉัยปัญหาหรือข้อโต้แย้งเกี่ยวกับการปฏิบัติตามระเบียบนี้ คำวินิจฉัยของอธิบดีให้ถือเป็นที่สุด

ประกาศ ณ วันที่ ๑๕ กรกฎาคม พ.ศ. ๒๕๖๕

[redacted]

๔๒

แบบ ปอ.๑

คำขอเข้าร่วมกิจกรรมปลูกและบำรุงป่าชายเลน เพื่อประโยชน์จากคาร์บอนเครดิต
สำหรับชุมชนท้องถิ่นหรือชุมชนชายฝั่ง

เขียนที่.....

วันที่.....เดือน.....พ.ศ.....

ข้าพเจ้า.....อายุ.....ปี สัญชาติ.....
อาชีพ.....มีภูมิลำเนาอยู่บ้านเลขที่.....
ซอย.....ถนน.....หมู่ที่.....ตำบล/แขวง.....
อำเภอ/เขต.....จังหวัด.....โทร.....
เป็นผู้มีอำนาจลงนามแทนชุมชนท้องถิ่นหรือชุมชนชายฝั่ง ชื่อ.....
ตั้งอยู่ที่.....
.....
มีเอกสารแสดงฐานะการเป็นชุมชนท้องถิ่นหรือชุมชนชายฝั่ง และเป็นผู้มีอำนาจลงนามแทนชุมชนท้องถิ่นหรือชุมชนชายฝั่ง ตามที่แนบท้ายคำขอนี้ ดังมีข้อความต่อไปนี้

ข้อ ๑ ข้าพเจ้ามีความประสงค์จะขอเข้าร่วมกิจกรรมปลูกและบำรุงป่าชายเลน เพื่อประโยชน์จากคาร์บอนเครดิต กับกรมทรัพยากรทางทะเลและชายฝั่ง จำนวน .....ไร่ จำนวน .....แปลง รายละเอียดพื้นที่ดำเนินโครงการปรากฏท้าย แบบ ปอ.๑

ข้อ ๒ ในการยื่นคำขอ ข้าพเจ้ารับรองจะเป็นผู้นำหรือมอบให้ผู้แทนเป็นผู้นำพนักงานเจ้าหน้าที่ออกไปตรวจสภาพป่าในพื้นที่ขอนี้ ตามวัน เวลา ที่เจ้าหน้าที่นัดหมาย

ข้อ ๓ ในการเข้าร่วมกิจกรรม ปลูกและบำรุงป่าชายเลน ข้าพเจ้ายินยอมปฏิบัติตามระเบียบกรมทรัพยากรทางทะเลและชายฝั่ง ว่าด้วยการปลูกและบำรุงป่าชายเลน พ.ศ. ๒๕๖๔ และระเบียบกรมทรัพยากรทางทะเลและชายฝั่ง ว่าด้วยการแบ่งปันคาร์บอนเครดิตที่ได้จากการปลูกและบำรุงป่าชายเลน สำหรับชุมชน พ.ศ. ๒๕๖๕

ข้อ ๔ พร้อมกับคำขอนี้ ข้าพเจ้าได้แนบหลักฐานต่าง ๆ มาด้วย ดังนี้

๑. รายละเอียดของโครงการที่ขออนุญาตเข้าร่วมกิจกรรม
๒. แผนที่สังเขปแสดงบริเวณพื้นที่ขออนุญาต
๓. สำเนาหรือภาพถ่ายหนังสือรับรองการจดทะเบียน วัตถุประสงค์ และผู้มีอำนาจลงนามแทนชุมชนท้องถิ่นหรือชุมชนชายฝั่ง
๔. สำเนาหรือภาพถ่ายทะเบียนบ้านหรือสำนักงานที่ทำการของชุมชนท้องถิ่นหรือชุมชนชายฝั่ง
๕. อื่น ๆ ตามที่ทางราชการแจ้งให้นำส่ง.....

(ลงชื่อ).....ผู้ยื่นคำขอ
(.....)
ตำแหน่ง.....

(ลงชื่อ).....ผู้อนุมัติ
(.....)

คู่มือการปลูกป่าชายเลน เพื่อประโยชน์จากคาร์บอนเครดิต พ.ศ. ๒๕๖๕

๔๓

รายละเอียดท้ายแบบ ปอ.๑

พื้นที่ดำเนินกิจกรรมปลูกและบำรุงป่าชายเลน เพื่อประโยชน์จากคาร์บอนเครดิต

แปลงที่ ๑

พื้นที่ตั้งอยู่ในเขตป่าชายเลนตามมติคณะรัฐมนตรี/ป่าสงวนแห่งชาติแห่งชาติ /ป่าไม้ตามพระราชบัญญัติป่าไม้ พุทธศักราช ๒๔๘๔/พื้นที่ที่มีสภาพเป็นป่าชายเลน.....

ชื่อป่า.....ตำบล.....

อำเภอ.....จังหวัด.....

เนื้อที่.....ไร่.....งาน.....ตารางวา โดยมีอาณาเขต ดังนี้

ด้านทิศเหนือ	จด.....	วัดได้.....	เมตร
ด้านทิศตะวันออก	จด.....	วัดได้.....	เมตร
ด้านทิศใต้	จด.....	วัดได้.....	เมตร
ด้านทิศตะวันตก	จด.....	วัดได้.....	เมตร

***หมายเหตุ** หากมีพื้นที่เข้าร่วมโครงการมากกว่า ๑ แปลงให้ระบุพื้นที่ทุกแปลง

๔๕

แบบ ปอ. ๒

รายงานการตรวจสอบสภาพป่าที่เข้าร่วมกิจกรรมปลูกและบำรุงป่าชายเลน
เพื่อประโยชน์จากคาร์บอนเครดิต สำหรับชุมชนท้องถิ่นหรือชุมชนชายฝั่ง

๑. ชื่อผู้ขอ.....อายุ.....ปี สัญชาติ.....
อาชีพ.....มีภูมิลำเนาอยู่บ้านเลขที่.....ซอย.....ถนน.....
หมู่ที่.....ตำบล/แขวง.....อำเภอ/เขต.....จังหวัด.....

๒. พื้นที่ดำเนินการ.....

๓. ขอบเขตและพื้นที่

.....

.....

๔. ลักษณะภูมิประเทศ

.....

๕. ลักษณะภูมิอากาศ

.....

๖. ลักษณะทางชีวภาพ

.....

๗. อันตรายที่จะเกิดกับพันธุ์ไม้ที่ปลูก และความเห็นในการป้องกันภัย

.....

.....

๘. สภาพการใช้ประโยชน์ที่ดินในพื้นที่

.....

.....

๙. วัน เดือน ปี ที่ทำการตรวจสภาพพื้นที่

.....

๑๐. ความเห็นของผู้ตรวจสภาพป่า

.....

.....

(ลงชื่อ).....ผู้นำตรวจสภาพป่า
(.....)
ตำแหน่ง.....

(ลงชื่อ).....ผู้ร่วมตรวจสภาพป่า
(.....)
ตำแหน่ง.....

คู่มือการปลูกป่าชายเลน เพื่อประโยชน์จากคาร์บอนเครดิต พ.ศ. ๒๕๖๕

๔๕

แบบ ปอ. ๓

รายงานผลการปฏิบัติงานการปลูกป่าชายเลน เพื่อประโยชน์จากคาร์บอนเครดิต
สำหรับชุมชนท้องถิ่นหรือชุมชนชายฝั่ง

ชื่อแผนงาน/โครงการ.....
พื้นที่ดำเนินการ.....**เนื้อที่**.....**ไร่**
แหล่งที่มางบประมาณ.....
จำนวนงบประมาณ.....
หน่วยงานผู้ดำเนินโครงการ.....

รายงานผลการปลูกป่าชายเลน

๑. การคัดเลือกชนิดพันธุ์ไม้ที่จะใช้ปลูก

๑.๑ ..... จำนวน ..... กล้า
๑.๒ ..... จำนวน ..... กล้า
๑.๓ ..... จำนวน ..... กล้า
๑.๔ ..... จำนวน ..... กล้า
๑.๕ ..... จำนวน ..... กล้า

๒. อัตราการรอดตายของกล้าไม้ ร้อยละ.....

๓. การเตรียมพื้นที่ พร้อมภาพถ่ายสี ไม่น้อยกว่า ๒ ภาพ

รูปภาพ การเตรียมพื้นที่	รูปภาพ การเตรียมพื้นที่

๔. การปลูก พร้อมภาพถ่ายสีไม่น้อยกว่า ๒ ภาพ

รูปภาพ การปลูก	รูปภาพ การปลูก

๕. การบำรุงรักษา พร้อมภาพถ่ายสีไม่น้อยกว่า ๒ ภาพ

รูปภาพ การบำรุงรักษา	รูปภาพ การบำรุงรักษา

คู่มือการปลูกป่าชายเลน เพื่อประโยชน์จากคาร์บอนเครดิต พ.ศ. ๒๕๖๕

๔๖

- ๒ -

๖. การหมายแนวเขตแปลงปลูกป่าชายเลน พร้อมป้าย และภาพถ่ายสี ไม่น้อยกว่า ๓ ภาพ

รูปภาพ ป้าย

รูปภาพ
การหมายแนวเขตแปลงปลูก

รูปภาพ
การหมายแนวเขตแปลงปลูก

๗. การรังวัดหมายแนวเขต และแผนที่แสดงแปลงปลูกป่าพร้อมพิกัด

แผนที่รังวัดแปลงปลูกป่าชายเลนพร้อมพิกัด

ท้องที่ .....

.....

แผนที่ มาตราส่วน (ตามความเหมาะสม)

เครื่องหมายแผนที่

แนวเขตรังวัด

(ลงชื่อ).....

( )

ตำแหน่ง.....

คู่มือการปลูกป่าชายเลน เพื่อประโยชน์จากคาร์บอนเครดิต พ.ศ. ๒๕๖๕

๔๗

- ๓ -

แผนที่แปลงปลูกป่าชายเลน

ท้องที่.....

.....

แผนที่ มาตราส่วน ๑ : ๕๐,๐๐๐

เครื่องหมายแผนที่

แปลงปลูกป่าชายเลน

(ลงชื่อ).....

( )

ตำแหน่ง.....

แผนที่แปลงปลูกป่าชายเลน

ท้องที่.....

.....

แผนที่ มาตราส่วน ๑ : ๔,๐๐๐

เครื่องหมายแผนที่

แปลงปลูกป่าชายเลน

(ลงชื่อ).....

( )

ตำแหน่ง.....

คู่มือการปลูกป่าชายเลน เพื่อประโยชน์จากคาร์บอนเครดิต พ.ศ. ๒๕๖๕

๔๘

- ๔ -

๘. ภาพถ่ายสีแสดงสภาพแปลงก่อนและหลังปลูกพร้อมพิกัด ณ จุดถ่ายภาพ (สำหรับติดตามผลในปีถัดไป) ไม่น้อยกว่า ๔ รูป

ภาพถ่าย **ก่อน**ปลูกป่าชายเลน ๑	ภาพถ่าย **ก่อน**ปลูกป่าชายเลน ๒
พิกัดจุดถ่ายภาพ.....	พิกัดจุดถ่ายภาพ.....
ภาพถ่าย **ก่อน**ปลูกป่าชายเลน ๓	ภาพถ่าย **ก่อน**ปลูกป่าชายเลน ๔
พิกัดจุดถ่ายภาพ.....	พิกัดจุดถ่ายภาพ.....
ภาพถ่าย **หลัง**ปลูกป่าชายเลน ๑	ภาพถ่าย **หลัง**ปลูกป่าชายเลน ๒
พิกัดจุดถ่ายภาพ.....	พิกัดจุดถ่ายภาพ.....
ภาพถ่าย **หลัง**ปลูกป่าชายเลน ๓	ภาพถ่าย **หลัง**ปลูกป่าชายเลน ๔
พิกัดจุดถ่ายภาพ.....	พิกัดจุดถ่ายภาพ.....

(ลงชื่อ).....

( )

ตำแหน่ง.....

คู่มือการปลูกป่าชายเลน เพื่อประโยชน์จากคาร์บอนเครดิต พ.ศ. ๒๕๖๕

๔๙

แบบ ปอ. ๔

รายงานผลการปฏิบัติงานการบำรุงแปลงปลูกป่าชายเลน เพื่อประโยชน์จากคาร์บอนเครดิต
ปีที่ ๒ ถึงปีที่ ๑๐ สำหรับชุมชนท้องถิ่นหรือชุมชนชายฝั่ง

ชื่อแผนงาน/โครงการ.....
พื้นที่ดำเนินการ.....**เนื้อที่**.....**ไร่**
แหล่งที่มางบประมาณ.....
จำนวนงบประมาณ.....
หน่วยงานผู้ดำเนินโครงการ.....

รายงานผลการบำรุงแปลงป่าชายเลนปีที่__

๑. การซ่อมแซมแนวเขตรอบแปลง พร้อมภาพถ่ายสี ไม่น้อยกว่า ๒ ภาพ
๒. การแต่งกิ่งวัชพืช พร้อมภาพถ่ายสี ไม่น้อยกว่า ๒ ภาพ
๓. การปลูกซ่อม พร้อมภาพถ่ายสี ไม่น้อยกว่า ๒ ภาพ
๔. ภาพถ่ายสีแสดงสภาพแปลงหลังการบำรุง พร้อมพิกัด ณ จุดเดิมที่มีการถ่ายภาพ (สำหรับติดตามผลในปีถัดไป) ไม่น้อยกว่า ๔ รูป

ภาพถ่ายแสดงสภาพแปลง หลังการบำรุง ณ จุดถ่ายภาพเดิม ๑	ภาพถ่ายแสดงสภาพแปลง หลังการบำรุง ณ จุดถ่ายภาพเดิม ๒
พิกัดจุดถ่ายภาพ.....	พิกัดจุดถ่ายภาพ.....
ภาพถ่ายแสดงสภาพแปลง หลังการบำรุง ณ จุดถ่ายภาพเดิม ๓	ภาพถ่ายแสดงสภาพแปลง หลังการบำรุง ณ จุดถ่ายภาพเดิม ๔
พิกัดจุดถ่ายภาพ.....	พิกัดจุดถ่ายภาพ.....

ลงชื่อ.....
( )
ตำแหน่ง.....

คู่มือการปลูกป่าชายเลน เพื่อประโยชน์จากคาร์บอนเครดิต พ.ศ. ๒๕๖๕

๕๐

ภาคผนวกที่ ๔ แบบแสดงความจำนงขอเข้าร่วมโครงการกับกรมทรัพยากรทางทะเลและชายฝั่ง

แบบฟอร์มแสดงความจำนงเข้าร่วมโครงการปลูกป่าชายเลน เพื่อประโยชน์จากคาร์บอนเครดิต ร่วมกับกรมทรัพยากรทางทะเลและชายฝั่ง ประจำปี พ.ศ. ..... (สำหรับบุคคลภายนอก)

๑. ข้อมูลทั่วไป

ชื่อหน่วยงาน/บริษัท/องค์กร	
ที่อยู่	
E-mail	โทรศัพท์

๑.๑ การจดทะเบียนการดำเนินกิจการตามกฎหมาย

☐ บุคคลธรรมดา

☐ นิติบุคคล โปรดระบุ.....

☐ อื่นๆ (โปรดระบุ).....

๑.๒ ประเภทการดำเนินธุรกิจ.....

๑.๓ หน่วยงาน/กลุ่มบริษัทในเครือ/บริษัทสาขาย่อย

☐ มี จำนวน.....แห่ง ได้แก่.....

☐ ไม่มี

๒. วัตถุประสงค์/เป้าหมายในการเข้าร่วมโครงการปลูกป่าชายเลน เพื่อประโยชน์จากคาร์บอนเครดิต

☐ เพื่อใช้ประโยชน์ในการชดเชยการปล่อยก๊าซเรือนกระจกขององค์กร

☐ เพื่อแลกเปลี่ยน/ซื้อขายคาร์บอนเครดิตของตลาดคาร์บอนภายในประเทศ

☐ เพื่อแลกเปลี่ยน/ซื้อขายคาร์บอนเครดิตของตลาดคาร์บอนต่างประเทศ

☐ อื่นๆ โปรดระบุ

.....

๕๓

๓. ความพร้อมในการเข้าร่วมโครงการปลูกป่าชายเลน เพื่อประโยชน์จากคาร์บอนเครดิต

๓.๑ ปี พ.ศ. ๒๕๖๕ ต้องการพื้นที่ปลูกป่าชายเลน เพื่อประโยชน์จากคาร์บอนเครดิต รวมทั้งสิ้น จำนวน.....ไร่

☐ พื้นที่ผ่านการทำนากุ้ง อัตราไร่ละ ๑๖,๐๐๐ บาท จำนวน .....ไร่ ท้องที่.....

จังหวัด.....

☐ พื้นที่ผ่านการทำสวนปาล์ม อัตราไร่ละ ๑๘,๐๐๐ บาท จำนวน.....ไร่ ท้องที่.....

จังหวัด.....

☐ พื้นที่เลนงอก อัตราไร่ละ ๒๕,๐๐๐ บาท จำนวน.....ไร่ ท้องที่.....

จังหวัด.....

☐ แปลงปลูกเสริมและปรับปรุงสภาพป่าชายเลน อัตราไร่ละ ๘,๐๐๐ บาท จำนวน .....ไร่

ท้องที่.....จังหวัด.....

๓.๒ แผนการดำเนินการในแปลงปลูกป่าชายเลน เพื่อประโยชน์จากคาร์บอนเครดิต ปี พ.ศ. ๒๕๖๕

☐ ๑๐ ปี ☐ มากกว่า ๒๐ ปี

☐ ๒๐ ปี ☐ อื่นๆ โปรดระบุ.....

๓.๓ ความพร้อมด้านการดำเนินงาน/งบประมาณ

☐ ๓.๓.๑ มีงบประมาณพร้อม สามารถดำเนินการได้ทันที

☐ ๓.๓.๒ อยู่ระหว่างการเตรียมความพร้อม

☐ สามารถดำเนินการได้ภายใน ๓ เดือน ☐ สามารถดำเนินการได้ภายใน ๖ เดือน

☐ สามารถดำเนินการได้ภายใน ๑ ปี ☐ อื่นๆ (โปรดระบุ).....

๓.๔ นอกเหนือจากการเข้าร่วมโครงการปลูกป่าชายเลน เพื่อประโยชน์จากคาร์บอนเครดิตกับกรมทรัพยากรทางทะเลและชายฝั่ง หน่วยงานมีแผนงานที่จะดำเนินกิจกรรมอื่นๆร่วมกับกรมทรัพยากรทางทะเลและชายฝั่ง/ชุมชนในพื้นที่หรือไม่

☐ มี (โปรดระบุ).....

.....

.....

☐ ไม่มี

๕๒

๔. ผลงาน/ประสบการณ์การดำเนินการด้านคาร์บอนเครดิต

๔.๑ การดำเนินการด้านคาร์บอนเครดิตที่ผ่านมา

☐ เคย (โปรดระบุด้านและหน่วยงานที่ร่วมดำเนินโครงการ).....

.....

☐ ไม่เคย

๔.๒ การดำเนินโครงการปลูกป่า เพื่อประโยชน์จากคาร์บอนเครดิต ร่วมกับหน่วยงานอื่น

☐ มีแผน ร่วมกับ.....

☐ ไม่มีแผน

๔.๓ เคยดำเนินกิจกรรมอื่นใด ร่วมกับกรมทรัพยากรทางทะเลและชายฝั่งหรือไม่

☐ เคย (โปรดระบุกิจกรรมดำเนินการ).....

.....

☐ ไม่เคย

๕. แผนการดำเนินโครงการปลูกป่าชายเลน เพื่อประโยชน์จากคาร์บอนเครดิต ของหน่วยงานในปีอื่นๆ

จำนวน.....ไร่ ระยะเวลาดำเนินการ.....ปี

☐ ปี พ.ศ. ๒๕๖๖ จำนวน .....ไร่ ท้องที่.....จังหวัด.....

☐ ปี พ.ศ. ๒๕๖๗ จำนวน .....ไร่ ท้องที่.....จังหวัด.....

☐ ปี พ.ศ. ๒๕๖๘ จำนวน .....ไร่ ท้องที่.....จังหวัด.....

☐ ปี พ.ศ. ๒๕๖๙ จำนวน .....ไร่ ท้องที่.....จังหวัด.....

☐ ปี พ.ศ. ๒๕๗๐ จำนวน .....ไร่ ท้องที่.....จังหวัด.....

☐ ปี พ.ศ. ๒๕๗๑ จำนวน .....ไร่ ท้องที่.....จังหวัด.....

☐ ปี พ.ศ. ๒๕๗๒ จำนวน .....ไร่ ท้องที่.....จังหวัด.....

☐ ปี พ.ศ. ๒๕๗๓ จำนวน .....ไร่ ท้องที่.....จังหวัด.....

☐ ปี พ.ศ. ๒๕๗๔ จำนวน .....ไร่ ท้องที่.....จังหวัด.....

๖. เหตุผลในการเข้าร่วมโครงการปลูกป่าชายเลน เพื่อประโยชน์จากคาร์บอนเครดิตร่วมกับกรมทรัพยากรทางทะเลและชายฝั่ง

.....

.....

.....

๕๓

หมายเหตุ : ๑. ค่าใช้จ่ายในการปลูก / บำรุง / ดูแล รักษา ป่าชายเลน เพื่อประโยชน์จากคาร์บอนเครดิตและการดำเนินกิจกรรมที่เกี่ยวข้องศึกษาได้จากคู่มือการปลูกป่าชายเลน เพื่อประโยชน์จากคาร์บอนเครดิต พ.ศ. ๒๕๖๕ ที่ประกาศผ่านทางเว็บไซต์ https://projects.dmcr.go.th

๒. การพิจารณาจัดสรรพื้นที่เพื่อดำเนินโครงการปลูกป่าชายเลนเพื่อประโยชน์จากคาร์บอนเครดิตแก่บุคคลภายนอกของกรมทรัพยากรทางทะเลและชายฝั่ง ให้ถือเป็นที่สิ้นสุด

ลงชื่อ.....

(.....)

ตำแหน่ง.....

วันที่.....

๕๔

แบบฟอร์มแสดงความจำนงเข้าร่วมโครงการปลูกป่าชายเลน เพื่อประโยชน์จากคาร์บอนเครดิต ร่วมกับกรมทรัพยากรทางทะเลและชายฝั่ง ประจำปี พ.ศ. ..... (สำหรับชุมชนท้องถิ่นและชุมชนชายฝั่ง)

๑. ข้อมูลทั่วไป

ชื่อชุมชนท้องถิ่นและชุมชนชายฝั่ง	
ที่อยู่	
E-mail	โทรศัพท์

๑.๑ การขึ้นทะเบียนชุมชนท้องถิ่นและชุมชนชายฝั่งกับกรมทรัพยากรทางทะเลและชายฝั่ง
ขึ้นทะเบียนเมื่อวันที่.....เดือน.....ปี.....

๑.๒ การแนวทางการดำเนินโครงการปลูกป่าชายเลน เพื่อประโยชน์จากคาร์บอนเครดิตของชุมชน

☐ ชุมชนท้องถิ่นหรือชุมชนชายฝั่งดำเนินการเอง

☐ ชุมชนท้องถิ่นหรือชุมชนชายฝั่งร่วมกับผู้ให้ทุนดำเนินโครงการ ได้แก่ หน่วยงาน/องค์กร .....สนับสนุนด้าน.....

๒. วัตถุประสงค์/เป้าหมายในการเข้าร่วมโครงการปลูกป่าชายเลน เพื่อประโยชน์จากคาร์บอนเครดิต

☐ เพื่อใช้ประโยชน์ในการชดเชยการปล่อยก๊าซเรือนกระจกของชุมชนท้องถิ่นหรือชุมชนชายฝั่ง

☐ เพื่อแลกเปลี่ยน/ซื้อขายคาร์บอนเครดิตของตลาดคาร์บอนภายในประเทศ

☐ เพื่อแลกเปลี่ยน/ซื้อขายคาร์บอนเครดิตของตลาดคาร์บอนต่างประเทศ

☐ อื่นๆ โปรดระบุ.....

๓. ความพร้อมในการเข้าร่วมโครงการปลูกป่าชายเลน เพื่อประโยชน์จากคาร์บอนเครดิต

๓.๑ ปี พ.ศ. ๒๕๖๕ ต้องการพื้นที่ดำเนินโครงการปลูกป่าชายเลน เพื่อประโยชน์จากคาร์บอนเครดิต รวมทั้งสิ้น จำนวน.....ไร่

ท้องที่ตำบล..... อำเภอ..... จังหวัด..... จำนวน .....ไร่
ท้องที่ตำบล..... อำเภอ..... จังหวัด..... จำนวน .....ไร่
ท้องที่ตำบล..... อำเภอ..... จังหวัด..... จำนวน .....ไร่
ท้องที่ตำบล..... อำเภอ..... จังหวัด..... จำนวน .....ไร่
ท้องที่ตำบล..... อำเภอ..... จังหวัด..... จำนวน .....ไร่

๓.๒ แผนการดำเนินการในแปลงปลูกป่าชายเลน เพื่อประโยชน์จากคาร์บอนเครดิต ปี พ.ศ. ๒๕๖๕

☐ ๑๐ ปี ☐ มากกว่า ๒๐ ปี

☐ ๒๐ ปี ☐ อื่นๆ โปรดระบุ.....

๕๕

๓.๓ ความพร้อมด้านการดำเนินงาน/งบประมาณ

☐ ๓.๓.๑ มีงบประมาณพร้อม สามารถดำเนินการได้ทันที

☐ ๓.๓.๒ อยู่ระหว่างการเตรียมความพร้อม

☐ สามารถดำเนินการได้ภายใน ๓ เดือน ☐ สามารถดำเนินการได้ภายใน ๖ เดือน

☐ สามารถดำเนินการได้ภายใน ๑ ปี ☐ อื่นๆ (โปรดระบุ).....

๔. ผลงาน/ประสบการณ์การดำเนินการด้านคาร์บอนเครดิต

๔.๑ การดำเนินการด้านคาร์บอนเครดิตที่ผ่านมา

☐ เคย (โปรดระบุด้านและหน่วยงานที่ร่วมดำเนินโครงการ).....

.....

☐ ไม่เคย

๔.๒ การดำเนินโครงการปลูกป่า เพื่อประโยชน์จากคาร์บอนเครดิต ร่วมกับหน่วยงานอื่น

☐ มีแผน ร่วมกับ.....

☐ ไม่มีแผน

๔.๓ เคยดำเนินกิจกรรมอื่นใด ร่วมกับกรมทรัพยากรทางทะเลและชายฝั่งหรือไม่

☐ เคย (โปรดระบุกิจกรรมดำเนินการ).....

.....

☐ ไม่เคย

๕. แผนการดำเนินโครงการปลูกป่าชายเลน เพื่อประโยชน์จากคาร์บอนเครดิต ของหน่วยงานในปีอื่นๆ

จำนวน.....ไร่ ระยะเวลาดำเนินการ.....ปี

☐ ปี พ.ศ. ๒๕๖๖ จำนวน .....ไร่ ท้องที่.....จังหวัด.....

☐ ปี พ.ศ. ๒๕๖๗ จำนวน .....ไร่ ท้องที่.....จังหวัด.....

☐ ปี พ.ศ. ๒๕๖๘ จำนวน .....ไร่ ท้องที่.....จังหวัด.....

☐ ปี พ.ศ. ๒๕๖๙ จำนวน .....ไร่ ท้องที่.....จังหวัด.....

☐ ปี พ.ศ. ๒๕๗๐ จำนวน .....ไร่ ท้องที่.....จังหวัด.....

☐ ปี พ.ศ. ๒๕๗๑ จำนวน .....ไร่ ท้องที่.....จังหวัด.....

☐ ปี พ.ศ. ๒๕๗๒ จำนวน .....ไร่ ท้องที่.....จังหวัด.....

☐ ปี พ.ศ. ๒๕๗๓ จำนวน .....ไร่ ท้องที่.....จังหวัด.....

☐ ปี พ.ศ. ๒๕๗๔ จำนวน .....ไร่ ท้องที่.....จังหวัด.....

๕๖

๖. เหตุผลในการเข้าร่วมโครงการปลูกป่าชายเลน เพื่อประโยชน์จากคาร์บอนเครดิตร่วมกับกรมทรัพยากรทางทะเลและชายฝั่ง

.....

.....

.....

หมายเหตุ : ๑. ค่าใช้จ่ายในการปลูก / บำรุง / ดูแล รักษา ป่าชายเลน เพื่อประโยชน์จากคาร์บอนเครดิตและการดำเนินกิจกรรม ที่เกี่ยวข้องศึกษาได้จากคู่มือการปลูกป่าชายเลน เพื่อประโยชน์จากคาร์บอนเครดิต พ.ศ. ๒๕๖๕ ที่ประกาศผ่านทางเว็บไซต์ https://projects.dmcr.go.th

๒. การพิจารณาจัดสรรพื้นที่เพื่อดำเนินโครงการปลูกป่าชายเลนเพื่อประโยชน์จากคาร์บอนเครดิตแก่ชุมชนท้องถิ่นหรือชุมชนชายฝั่งของกรมทรัพยากรทางทะเลและชายฝั่ง ให้ถือเป็นที่สิ้นสุด

ลงชื่อ.....

(.....)

ตำแหน่ง.....

วันที่.....

ภาคผนวกที่ ๕ ตัวอย่างการเขียนโครงการปลูกป่าชายเลน เพื่อประโยชน์จากคาร์บอนเครดิต
(สำหรับบุคคลภายนอก)

๑. ชื่อโครงการ

โครงการปลูกป่าชายเลน เพื่อประโยชน์จากคาร์บอนเครดิต โดยกรมทรัพยากรทางทะเลและชายฝั่ง ร่วมกับบริษัท.....

๒. หลักการและเหตุผล

ตามที่กรมทรัพยากรทางทะเลและชายฝั่งได้จัดทำโครงการปลูกป่าชายเลน เพื่อประโยชน์จากคาร์บอนเครดิต เพื่อฟื้นฟูพื้นที่ป่าเสื่อมโทรมและส่งเสริมการเพิ่มพื้นที่ป่าชายเลนให้พื้นที่ป่าชายเลนให้เป็นแหล่งสำหรับกักเก็บคาร์บอน สนับสนุนการลดการปล่อยก๊าซเรือนกระจกของประเทศ และส่งเสริมให้ทุกภาคส่วนทั้งภาครัฐและเอกชนมีส่วนร่วมในการดำเนินการกักเก็บก๊าซเรือนกระจกภาคป่าชายเลน โดยมีเป้าหมายในการดำเนินโครงการ จำนวน ๒๐๐,๐๐๐ ไร่ ในระยะ ๑๐ ปี (พ.ศ. ๒๕๖๕ - ๒๕๗๔) ซึ่งเป็นไปตามที่ท่านนายกรัฐมนตรี (พลเอก ประยุทธ์ จันทร์โอชา) ได้กล่าวถ้อยแถลงในที่ประชุมผู้นำรัฐภาคีกรอบอนุสัญญาสหประชาชาติว่าด้วยการเปลี่ยนแปลงสภาพภูมิอากาศ สมัยที่ ๒๖ หรือ "COP ๒๖" เมื่อวันที่ ๓ พฤศจิกายน ๒๕๖๔ ณ เมืองกลาสโกว์ สหราชอาณาจักร ว่าประเทศไทยจะยกระดับการแก้ไขปัญหาสภาพภูมิอากาศโดยมีเป้าหมายความเป็นกลางทางคาร์บอน ภายในปี ค.ศ. ๒๐๕๐ (พ.ศ. ๒๕๙๓) และทำให้การปลดปล่อยก๊าซเรือนกระจกสุทธิเป็นศูนย์ ภายในปี ค.ศ. ๒๐๖๕ (พ.ศ. ๒๖๐๘) นั้น

บริษัท.....มีความประสงค์ขอเข้าร่วมโครงการปลูกป่าชายเลนเพื่อประโยชน์จากคาร์บอนเครดิต ร่วมกับกรมทรัพยากรทางทะเลและชายฝั่ง เพื่อฟื้นฟูพื้นที่ป่าเสื่อมโทรมและส่งเสริมการเพิ่มพื้นที่ป่าชายเลนให้เป็นแหล่งสำหรับกักเก็บคาร์บอน สนับสนุนการลดการปล่อยก๊าซเรือนกระจกของประเทศ และส่งเสริมให้ทุกภาคส่วนทั้งภาครัฐและเอกชนมีส่วนร่วมในการดำเนินการกักเก็บก๊าซเรือนกระจกภาคป่าชายเลน อีกทั้งยังมีส่วนร่วมในการดำเนินการลดก๊าซเรือนกระจกของประเทศ

๓. วัตถุประสงค์

๓.๑ เพื่อเพิ่มพื้นที่ป่าชายเลนและแหล่งกักเก็บก๊าซคาร์บอนไดออกไซด์ของประเทศไทย รวมทั้งเพิ่มพูนความหลากหลายให้กับระบบนิเวศทางทะเลและชายฝั่ง

๓.๒ เพื่อนำปริมาณคาร์บอนเครดิตที่ได้จากโครงการฯ ไปใช้ในการชดเชยการปล่อยก๊าซเรือนกระจกของหน่วยงาน

๓.๓ เพื่อซื้อขาย/แลกเปลี่ยนคาร์บอนเครดิตของตลาดคาร์บอนภายในประเทศ

๓.๔ เพื่อส่งเสริมกระบวนการมีส่วนร่วมของทุกภาคส่วน ในการอนุรักษ์ ฟื้นฟู และบริหารจัดการทรัพยากรป่าชายเลน

๔. เป้าหมายการดำเนินโครงการ จำนวน.....ไร่ ประกอบด้วย

๔.๑ พื้นที่พร้อมปลูก.....ไร่

๔.๒ พื้นที่ที่ผ่านการทำนากุ้ง.....ไร่

๔.๓ พื้นที่ที่ผ่านการทำสวนป่าล่ม.....ไร่

๔.๔ พื้นที่เลนงอก.....ไร่

๔.๕ แปลงปลูกเสริมและบำรุงสภาพป่าชายเลน.....ไร่

๕๘

- ๒ -

๕. พื้นที่ดำเนินโครงการ

พื้นที่ป่าชายเลนท้องที่ จังหวัด.....

๖. ระยะเวลาการดำเนินงาน

ระยะเวลาการดำเนินโครงการ.....ปี (ปี พ.ศ. ๒๕๖๕ - .....)

(สามารถกำหนดระยะเวลาดำเนินโครงการได้ ๑๐, ๒๐ หรือ ๓๐ ปี)

๗. แผนการดำเนินงาน

ลำดับ	กิจกรรม	ระยะเวลาการดำเนินงาน (ปี)									
		๑	๒	๓	๔	๕	๖	๗	๘	๙	๑๐
๑	ปลูกป่าชายเลน	←	→								
๒	บำรุงแปลงปลูกป่าชายเลนและดูแลรักษา		←	—	—	—	→				
๓	การลาดตระเวน คุ้มครอง ป้องกันการบุกรุกทำลายป่า		←	—	—	—	—	—	—	—	→
๔	ส่งเสริมกิจกรรมการมีส่วนร่วมของชุมชน (โปรดระบุ.....)		←	—	—	—	—	—	—	—	→
๕	การประเมินการกักเก็บคาร์บอน			←	—	—	—	—	—	—	→
๖	ติดตามประเมินผลการดำเนินโครงการ	←	—	—	—	—	—	—	—	—	→

๘. งบประมาณในการดำเนินโครงการ รวมทั้งสิ้น.....บาท ดังนี้

๘.๑ งบประมาณในการปลูกป่าชายเลน ปีที่ ๑ จำนวน.....บาท

๘.๒ งบประมาณในการบำรุงแปลงปลูกป่าชายเลนและดูแลรักษา ปีที่ ๒-๖ จำนวน.....บาท

๘.๓ งบประมาณในการลาดตระเวน คุ้มครอง ป้องกันการบุกรุกทำลายป่าและส่งเสริมกิจกรรมการมีส่วนร่วมของชุมชน ปีที่ ๗-๑๐ จำนวน.....บาท

หมายเหตุ สำหรับค่าใช้จ่ายในการดำเนินโครงการของชุมชนชายฝั่ง ขึ้นอยู่กับสภาพพื้นที่ และกิจกรรมที่ต้องดำเนินการ

๙. การติดตามประเมินผลโครงการ

การติดตามประเมินผลโครงการ โดยคณะกรรมการกรมทรัพยากรทางทะเลและชายฝั่ง และเจ้าหน้าที่จากองค์การบริหารจัดการก๊าซเรือนกระจก (มหาชน) พร้อมด้วยตัวแทนเจ้าหน้าที่บริษัท .....

คู่มือการปลูกป่าชายเลน เพื่อประโยชน์จากคาร์บอนเครดิต พ.ศ. ๒๕๖๕

๕๙

- ๓ -

๑๐. ตัวชี้วัดการดำเนินโครงการ

เชิงปริมาณ

พื้นที่ป่าชายเลนที่เป็นแหล่งกักเก็บก๊าซคาร์บอนไดออกไซด์เพิ่มขึ้น เนื้อที่.....ไร่

เชิงคุณภาพ

ระบบนิเวศทางทะเลและชายฝั่งมีความสมบูรณ์ เพิ่มพูนความหลากหลายทางชีวภาพในพื้นที่โครงการ

๑๐. ผลที่คาดว่าจะได้รับจากการดำเนินโครงการ

๑๐.๑ พื้นที่ป่าชายเลนและแหล่งกักเก็บก๊าซคาร์บอนไดออกไซด์ของประเทศไทยเพิ่มขึ้น

๑๐.๒ ประชาชนท้องถิ่นสามารถใช้ประโยชน์ทรัพยากรทางทะเลและชายฝั่งจากความสมบูรณ์ของระบบนิเวศที่เพิ่มขึ้น

๑๐.๓ หน่วยงานสามารถนำปริมาณคาร์บอนเครดิตที่ได้จากโครงการไปชดเชยการปล่อยก๊าซเรือนกระจกของหน่วยงาน

๑๐.๔ เกิดการซื้อขาย/แลกเปลี่ยนคาร์บอนเครดิตของตลาดคาร์บอนภายในประเทศ

๑๐.๕ ทุกภาคส่วนมีส่วนร่วมของ ในการอนุรักษ์ ฟื้นฟู และบริหารจัดการทรัพยากรป่าชายเลน

๑๐.๖ เปิดโอกาสให้ชุมชนเข้ามามีส่วนร่วมและสร้างรายได้ให้ชุมชนในพื้นที่โครงการ

ลงชื่อ.....ผู้เขียน/ผู้เสนอโครงการ
(.....)
ตำแหน่ง กรรมการ/ผู้จัดการบริษัท.....

ลงชื่อ.....ผู้พิจารณาโครงการ
(.....)

ลงชื่อ.....ผู้เห็นชอบโครงการ
(.....)

ลงชื่อ.....ผู้อนุมัติโครงการ
(.....)

หมายเหตุ บริษัทสามารถเพิ่มเติมรายละเอียด ตามความเหมาะสม

ภาคผนวกที่ ๖ ตัวอย่างการเขียนโครงการปลูกป่าชายเลน เพื่อประโยชน์จากคาร์บอนเครดิต
(สำหรับชุมชนท้องถิ่น/ชุมชนชายฝั่ง)

๑. ชื่อโครงการ

โครงการปลูกป่าชายเลน เพื่อประโยชน์จากคาร์บอนเครดิต โดยกรมทรัพยากรทางทะเลและชายฝั่ง ร่วมกับชุมชน.....

๒. หลักการและเหตุผล

ตามที่กรมทรัพยากรทางทะเลและชายฝั่งได้จัดทำโครงการปลูกป่าชายเลน เพื่อประโยชน์จากคาร์บอนเครดิต เพื่อฟื้นฟูพื้นที่ป่าเสื่อมโทรมและส่งเสริมการเพิ่มพื้นที่ป่าชายเลนให้พื้นที่ป่าชายเลนให้เป็นแหล่งสำหรับกักเก็บคาร์บอน สนับสนุนการลดการปล่อยก๊าซเรือนกระจกของประเทศ และส่งเสริมให้ทุกภาคส่วนทั้งภาครัฐและเอกชนมีส่วนร่วมในการดำเนินการกักเก็บก๊าซเรือนกระจกภาคป่าชายเลน โดยมีเป้าหมายในการดำเนินโครงการ จำนวน ๓๐๐,๐๐๐ ไร่ ในระยะ ๑๐ ปี (พ.ศ. ๒๕๖๕ - ๒๕๗๔) ซึ่งเป็นไปตามที่ท่านนายกรัฐมนตรี (พลเอก ประยุทธ์ จันทร์โอชา) ได้กล่าวถ้อยแถลงในที่ประชุมผู้นำรัฐภาคีกรอบอนุสัญญาสหประชาชาติว่าด้วยการเปลี่ยนแปลงสภาพภูมิอากาศ สมัยที่ ๒๖ หรือ "COP ๒๖" เมื่อวันที่ ๔ พฤศจิกายน ๒๕๖๔ ณ เมืองกลาสโกว์ สหราชอาณาจักร ว่าประเทศไทยจะยกระดับการแก้ไขปัญหาสภาพภูมิอากาศโดยมีเป้าหมายความเป็นกลางทางคาร์บอน ภายในปี ค.ศ. ๒๐๕๐ (พ.ศ. ๒๕๗๓) และทำให้การปลดปล่อยก๊าซเรือนกระจกสุทธิเป็นศูนย์ ภายในปี ค.ศ. ๒๐๖๕ (พ.ศ. ๒๖๐๘) นั้น

ชุมชน.....มีความประสงค์ขอเข้าร่วมโครงการปลูกป่าชายเลนเพื่อประโยชน์จากคาร์บอนเครดิต ร่วมกับกรมทรัพยากรทางทะเลและชายฝั่ง เพื่อฟื้นฟูพื้นที่ป่าเสื่อมโทรมและส่งเสริมการเพิ่มพื้นที่ป่าชายเลนให้เป็นแหล่งสำหรับกักเก็บคาร์บอน สนับสนุนการลดการปล่อยก๊าซเรือนกระจกของประเทศ และส่งเสริมให้ทุกภาคส่วนทั้งภาครัฐ เอกชน และชุมชนมีส่วนร่วมในการดำเนินการกักเก็บก๊าซเรือนกระจกภาคป่าชายเลน อีกทั้งยังมีส่วนร่วมในการดำเนินการลดก๊าซเรือนกระจกของประเทศไทย

๓. วัตถุประสงค์

๓.๑ เพื่อเพิ่มพื้นที่ป่าชายเลนและแหล่งกักเก็บก๊าซคาร์บอนไดออกไซด์ของประเทศไทย รวมทั้งเพิ่มพูนความหลากหลายให้กับระบบนิเวศทางทะเลและชายฝั่ง

๓.๒ เพื่อนำปริมาณคาร์บอนเครดิตที่ได้จากโครงการฯ ไปใช้ในการชดเชยการปล่อยก๊าซเรือนกระจกของหน่วยงาน

๓.๓ เพื่อซื้อขาย/แลกเปลี่ยนคาร์บอนเครดิตของตลาดคาร์บอนภายในประเทศ

๓.๔ เพื่อส่งเสริมกระบวนการมีส่วนร่วมของทุกภาคส่วน ในการอนุรักษ์ ฟื้นฟู และบริหารจัดการทรัพยากรป่าชายเลน

๔. ลักษณะการดำเนินโครงการ (โปรดเลือก)

☐ ชุมชนท้องถิ่นหรือชุมชนชายฝั่งดำเนินการเอง

☐ ชุมชนท้องถิ่นหรือชุมชนชายฝั่งร่วมกับ (โปรดระบุหน่วยงานร่วม).....

๖๓

๕. เป้าหมายการดำเนินโครงการ

พื้นที่ป่าชายเลน จำนวน.....แปลง จำนวน.....ไร่

๖. พื้นที่ดำเนินโครงการ

พื้นที่ป่าชายเลนชุมชนร่วมดูแลรักษา ท้องที่ ชุมชน.....หมู่ที่.....
ตำบล.....อำเภอ.....จังหวัด.....

๗. ระยะเวลาการดำเนินงาน

ระยะเวลาการดำเนินโครงการ.....ปี (ปี พ.ศ. ๒๕๖๕ - .....)
(สามารถกำหนดระยะเวลาดำเนินโครงการได้ ๑๐, ๒๐ หรือ ๓๐ ปี)

๘. แผนการดำเนินงาน

ลำดับ	กิจกรรม	ระยะเวลาการดำเนินงาน (ปี)									
		๑	๒	๓	๔	๕	๖	๗	๘	๙	๑๐
๑	ปลูกป่าชายเลน (พื้นที่เสื่อมโทรม)	←	→								
๒	บำรุงแปลงปลูกป่าชายเลนและดูแลรักษา	←									→
๓	การลาดตระเวนคุ้มครอง ป้องกันการบุกรุกทำลายป่า	←									→
๔	ส่งเสริมกิจกรรมการมีส่วนร่วมของชุมชน	←									→
๕	การประเมินการกักเก็บคาร์บอน				←	→		←	→		← →
๖	ติดตามประเมินผลการดำเนินโครงการ	←									→
๗	อื่นๆ										

หมายเหตุ* ชุมชนสามารถกำหนดปีที่จะทำการประเมินการกักเก็บคาร์บอนได้ตามแผนการดำเนินงาน หรือตามความจำเป็นและเหมาะสม

๙. งบประมาณในการดำเนินโครงการ

สำหรับค่าใช้จ่ายในการดำเนินโครงการของชุมชนชายฝั่งขึ้นอยู่กับสภาพพื้นที่ และกิจกรรมที่ต้องดำเนินการ

๑๐. การติดตามประเมินผลโครงการ

การติดตามประเมินผลโครงการ โดยคณะกรรมการกรมทรัพยากรทางทะเลและชายฝั่ง และผู้แทนชุมชน.....

๖๒

- ๓ -

๑๑. ตัวชี้วัดการดำเนินโครงการ

เชิงปริมาณ

พื้นที่ป่าชายเลนได้รับการฟื้นฟู คุ้มครอง ดูแลรักษา เพิ่มศักยภาพในการที่ดูดซับคาร์บอนไดออกไซด์ เนื้อที่.....ไร่

เชิงคุณภาพ

ศักยภาพของป่าชายเลนในการเป็นแหล่งกักเก็บก๊าซคาร์บอนไดออกไซด์ของประเทศไทยเพิ่มขึ้น

๑๒. ผลที่คาดว่าจะได้รับจากการดำเนินโครงการ

๑๒.๑ ศักยภาพของป่าชายเลนในการกักเก็บก๊าซคาร์บอนไดออกไซด์ของประเทศไทยเพิ่มขึ้น

๑๒.๒ ชุมชนท้องถิ่นสามารถใช้ประโยชน์ทรัพยากรทางทะเลและชายฝั่งจากความสมบูรณ์ของระบบนิเวศที่เพิ่มขึ้น

๑๒.๓ ชุมชนสามารถนำปริมาณคาร์บอนเครดิตที่ได้จากโครงการไปชดเชยการปล่อยก๊าซเรือนกระจกของชุมชน

๑๒.๔ เกิดการซื้อขาย/แลกเปลี่ยนคาร์บอนเครดิตของตลาดคาร์บอนภายในประเทศ

๑๒.๕ ชุมชนมีส่วนร่วม ในการอนุรักษ์ ฟื้นฟู และบริหารจัดการทรัพยากรป่าชายเลน

ลงชื่อ.....ผู้เขียน/ผู้เสนอโครงการ
(.....)

ลงชื่อ.....ผู้ร่วมเสนอโครงการ
(.....)

ลงชื่อ.....ผู้ตรวจโครงการ
(.....)

ลงชื่อ.....ผู้พิจารณาโครงการ
(.....)

ลงชื่อ.....ผู้เห็นชอบโครงการ
(.....)

ลงชื่อ.....ผู้อนุมัติโครงการ
(.....)

หมายเหตุ ชุมชนสามารถเพิ่มเติมรายละเอียด ตามความเหมาะสม

๖๓

ภาคผนวก ๗ วิธีการรังวัดและหมายแนวเขตแปลงปลูกป่าชายเลน เพื่อประโยชน์จากคาร์บอนเครดิต

๑. ให้รังวัดและจัดทำแผนที่ภูมิประเทศและแผนที่ภาพถ่ายทางอากาศ มาตราส่วน ๑ : ๕๐,๐๐๐ (ภาพรวมแปลงปลูก) และมาตราส่วน ๑ : ๔,๐๐๐ (รายละเอียดแปลงย่อย) พร้อมระบุค่าพิกัด (โดยใช้ระบบค่าพิกัด UTM) พร้อมภาพถ่ายประกอบ

๒. การหมายแนวเขตแปลงปลูก ให้ใช้หลักเขตคอนกรีตเสริมเหล็กขนาด ๔ x ๔ นิ้ว ฐานหลักเขตเป็นแบบฐานแผ่ ปักลงไปในดินทุกจุดมุมหักของแนวเขตแปลงปลูก ให้มีความยาวเหนือพื้นดินอย่างน้อย ๑ เมตร (ขึ้นอยู่กับสภาพพื้นที่) โดยระบุปีและเนื้อที่ไว้ที่หลักเขต เพื่อเป็นหลักฐานในการตรวจสอบ

ตัวอย่างการหมายแนวเขตแปลงปลูก ในแปลงปลูกรูปแบบต่างๆ



ตัวอย่างที่ ๑

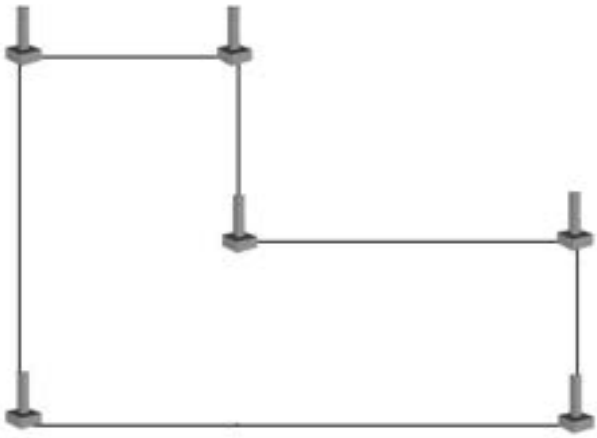

ตัวอย่างที่ ๒

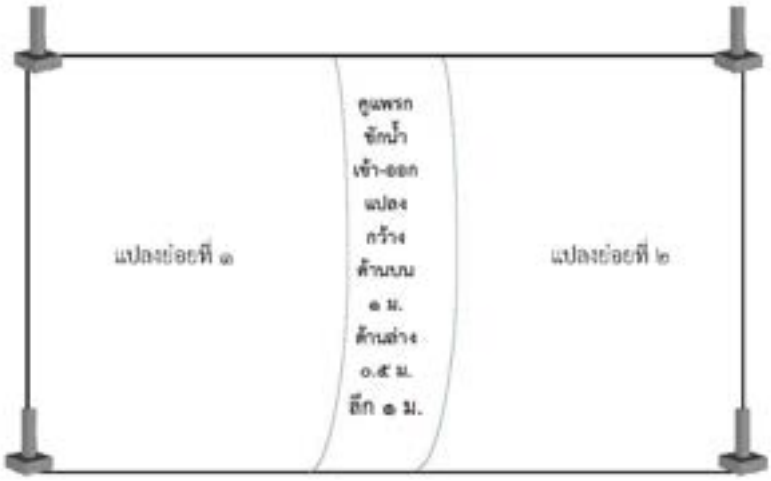

ตัวอย่างที่ ๓



ตัวอย่างที่ ๔

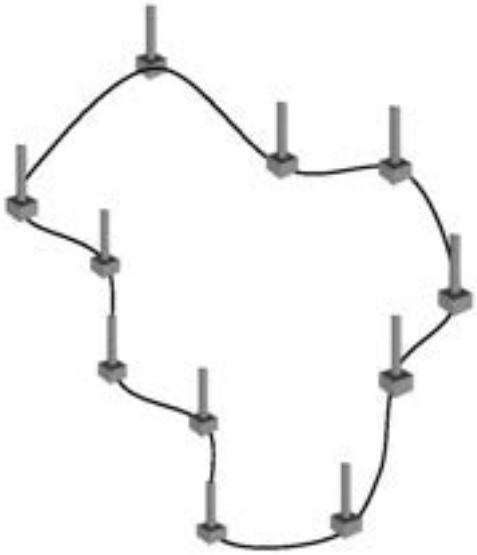

ตัวอย่างที่ ๕



ตัวอย่างที่ ๖

๖๖

ภาคผนวกที่ ๘ การทำป้ายข้อมูลการดำเนินโครงการปลูกป่าชายเลน เพื่อประโยชน์จากคาร์บอนเครดิต

วัสดุที่ใช้ทำป้าย เป็นอะลูมิเนียมแผ่นเรียบ ขนาดกว้าง ๑.๒๐ เมตร ยาว ๒.๔๐ เมตร หนาไม่น้อยกว่า ๒ มิลลิเมตร ทากันสนิม แล้วทาพื้นป้ายสีขาว พร้อมใส่ข้อความสีน้ำเงิน ระบุชื่อองค์กรหรือบุคคลภายนอกที่เข้าร่วมโครงการหน่วยงานที่ดูแลรับผิดชอบพื้นที่แปลงปลูก ปีที่ปลูก และจำนวนเนื้อที่แปลงปลูกป่า และแสดงไว้ในบริเวณพื้นที่แปลงปลูกป่าชายเลน (รายละเอียดตามตัวอย่างป้าย)



ตัวอย่างป้ายข้อมูลการดำเนินโครงการปลูกป่าชายเลน เพื่อประโยชน์จากคาร์บอนเครดิต

ภาคผนวกที่ ๙ การทำเสาคอนกรีตเสริมเหล็กสำหรับติดตั้งป้ายโครงการปลูกป่าชายเลน เพื่อประโยชน์จากคาร์บอนเครดิต

ป้ายโครงการปลูกป่าชายเลน เพื่อประโยชน์จากคาร์บอนเครดิต ติดตั้งให้มีความสูงจากระดับพื้นดินถึงขอบล่างของป้ายไม่ต่ำกว่า ๑.๕ เมตร โดยติดตั้งกับเสาคอนกรีตเสริมเหล็ก จำนวน ๒ ต้น ขนาดเสาไม่น้อยกว่า ๓ x ๓ นิ้ว ฝังเสาลึกลงใต้ระดับพื้นดินไม่น้อยกว่า ๑.๕ เมตร หรือตามความเหมาะสมของสภาพพื้นที่ และเทคอนกรีตปิดก้นหลุมเสา ไม่น้อยกว่า ๒๐ เซนติเมตร เพื่อให้การติดตั้งเสามีความมั่นคง แข็งแรง ปลอดภัย

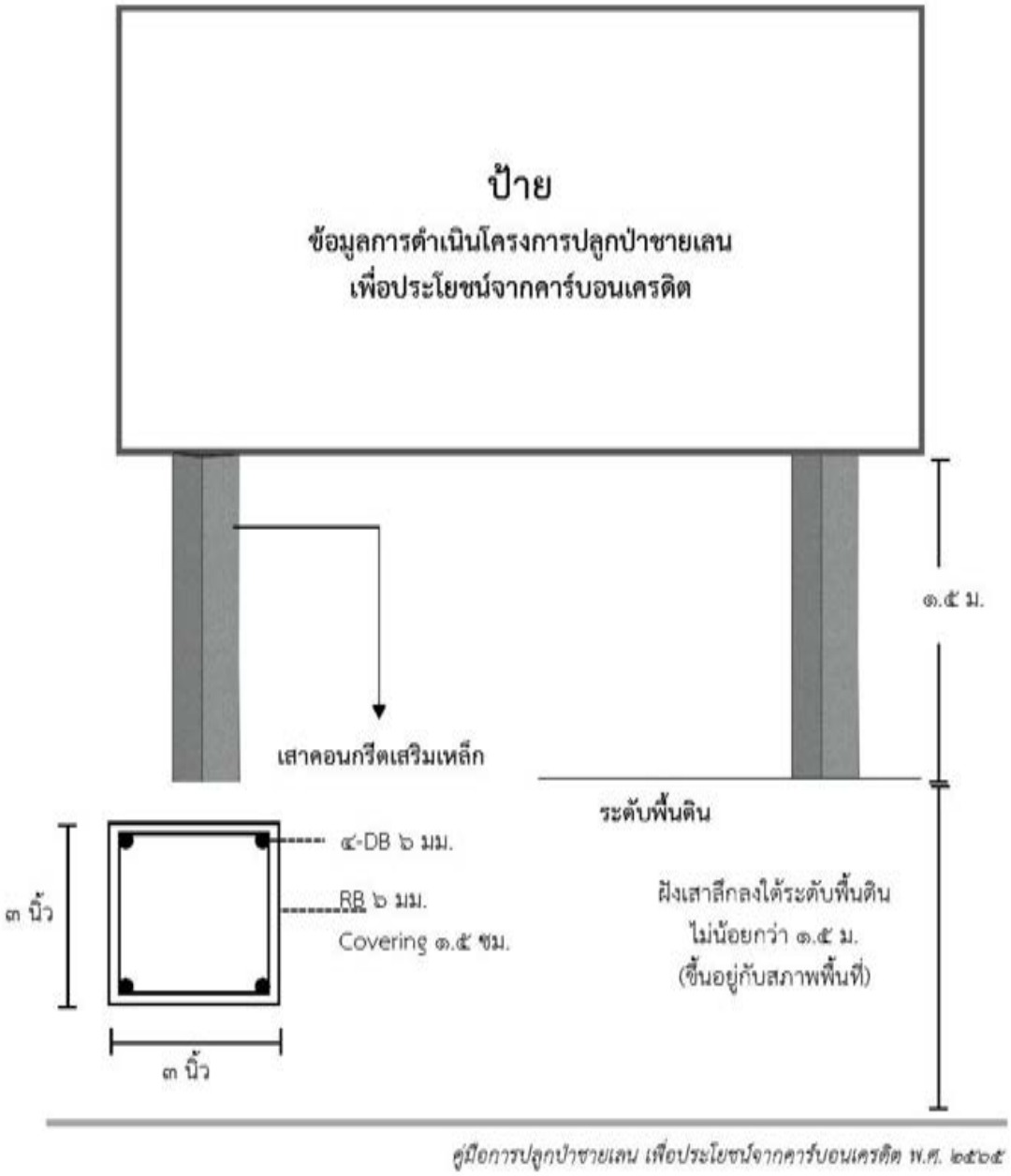

คู่มือการปลูกป่าชายเลน เพื่อประโยชน์จากคาร์บอนเครดิต พ.ศ. ๒๕๖๕

ภาคผนวกที่ ๑๐ คำอธิบายศัพท์

๑. การสำรวจและการรังวัดแนวเขต หมายถึง การตรวจสอบสภาพพื้นที่ และดำเนินการรังวัด พร้อมจัดทำแผนที่ประจำแปลงและปักหลักเขต

๒. การพลายดันดิน หมายถึง การขุด ไถปรับพื้นที่ พลายดันดินให้มีความเหมาะสมพร้อมปลูกป่าชายเลน

๓. การปรับพื้นที่ หมายถึง การไถปรับโครงสร้างดินเพื่อเตรียมพื้นที่แปลงให้เหมาะสมสำหรับการปลูกป่าชายเลน/ปลูกเสริมและปรับปรุงสภาพป่าชายเลน

๓.๑ การล้ม สับ ต้นปาล์ม หมายถึง การโค่นต้นปาล์ม และสับเป็นชิ้นเล็กๆ เพื่อให้สะดวกในการขนย้ายออกนอกพื้นที่แปลงปลูกป่าชายเลน หรือฝังกลบในแปลงปลูกตามความเหมาะสม

๓.๒ การกำจัดวัชพืช หมายถึง การดำเนินการใดๆ (อาง ขุด สับ ตัด ถอน ฯลฯ) พืชที่ไม่ต้องการ เพื่อความสะดวกในการปลูกป่าชายเลน/ปลูกเสริมและปรับปรุงสภาพป่าชายเลน/บำรุงแปลงปลูกป่าชายเลน

๓.๓ การเก็บริบ รวมกอง หมายถึง การเก็บเศษซากไม้ วัชพืช ขยะ หรือสิ่งรีดขวางอื่นๆ เพื่อรวบรวมเป็นกองไว้ สำหรับการนำไปทำลาย เพื่อความสะดวกในการดำเนินการปลูกป่าชายเลน

๓.๔ การขุดคูแพรก ขักน้ำเข้า-ออกแปลง หมายถึง การขุดร่อง หรือทางน้ำ ขนาดกว้างด้านบน ๑ เมตร เมตร ด้านล่าง ๐.๕ เมตร ลึก ๑ เมตร เป็นรูปสี่เหลี่ยมคางหมู ยาวตลอดแนวแปลงปลูก โดยพื้นที่ ๑ ไร่ ให้ขุดคูแพรกอย่างน้อย ๓ แนว หรือตามความเหมาะสมเพียงพอต่อการขึ้น - ลง ของน้ำทะเล เพื่อให้น้ำทะเลสามารถไหลผ่านเข้าออกแปลงปลูกป่าชายเลนได้โดยสะดวก

๓.๕ การซ่อมบำรุงคูแพรก หมายถึง การขุดลอกคูแพรกที่ตื้นเขิน ชำรุด เพื่อให้น้ำทะเลสามารถไหลผ่านเข้าออกแปลงปลูกป่าชายเลนได้โดยสะดวก

๓.๖ การจัดทำทางตรวจการณ์ หมายถึง การทำเส้นทางสำหรับการขนย้ายวัสดุ อุปกรณ์ เครื่องจักร กล้าไม้ รวมทั้งยานพาหนะในการตรวจติดตามการปฏิบัติงาน ลาดตระเวน เฝ้าระวังการบุกรุกทำลายต้นไม้ในแปลงปลูกชายเลน ขนาดและระยะทางตามความเหมาะสมของพื้นที่

๔. การทำหลักและปักหมายแนวปลูก หมายถึง การจัดทำไม้หลัก ความยาวไม่น้อยกว่า ๑.๒ เมตร หรือตามความเหมาะสม สำหรับปักหมายแนวปลูกให้ได้ระยะปลูก ๑.๕ เมตร x ๑.๕ เมตร

๕. กล้าไม้ป่าชายเลนขนาดใหญ่ หมายถึง กล้าไม้ที่ได้ดำเนินการเพาะชำที่มีความสูง ดังนี้

- สกุลโกงกาง ไม่น้อยกว่า ๘๐ เซนติเมตร
- สกุลพังกา สกุลแสม และสกุลตะบูน ไม่น้อยกว่า ๖๐ เซนติเมตร
- สกุลโปรง และสกุลอื่นๆ ไม่น้อยกว่า ๔๐ เซนติเมตร

๖. การขนย้ายและปลูกกล้าไม้ หมายถึง การเคลื่อนย้ายกล้าไม้จากแปลงเพาะชำ เพื่อนำมาปลูกในพื้นที่แปลงปลูกที่เตรียมไว้

๗. การนับอัตราการรอดตาย หมายถึง การตรวจนับจำนวนต้นไม้ที่คงอยู่หรือรอดตายในพื้นที่แปลงปลูกตามโครงการปลูกป่าชายเลน เพื่อประโยชน์จากคาร์บอนเครดิต

๘. การปลูกซ่อม หมายถึง การปลูกกล้าไม้ทดแทนต้นที่ตายในพื้นที่แปลงปลูกตามโครงการปลูกป่าชายเลน เพื่อประโยชน์จากคาร์บอนเครดิต

๙. การปลูกเสริมและปรับปรุงสภาพป่าชายเลน หมายถึง การดำเนินการปลูกกล้าไม้ เพื่อเพิ่มปริมาณต้นไม้และความหลากหลายทางชีวภาพ ในพื้นที่ป่าชายเลนเสื่อมโทรม หรือในพื้นที่ที่มีช่องว่างของเรือนยอด โดยมีจำนวนการปลูกไม่น้อยกว่า ๓๐๐ ต้น/ไร่

ป่าชายเลนเสื่อมโทรม หมายถึง พื้นที่ที่มีไม้ขนาดความสูงเกิน ๒ เมตร ขึ้นไป ขึ้นกระจายอยู่ทั่วพื้นที่ ไม่เกินไร่ละ ๑๕๐ ต้น หรือมีไม้ขนาดความโตวัดโดยรอบลำต้นที่สูง ๑.๓๐ เซนติเมตร จากพื้นดิน (DBH) สำหรับไม้ทั่วไป หรือตรงเหนือคอราก ๒๐ เซนติเมตร สำหรับไม้สกุลโกงกาง ขนาดความโตตั้งแต่ ๑๕-๕๐ เซนติเมตร ขึ้นกระจายอยู่ทั่วพื้นที่ ไม่เกินไร่ละ ๕๐ ต้น หรือมีไม้ขนาดความโตเกิน ๕๐ เซนติเมตรขึ้นไป ขึ้นกระจายอยู่ทั่วพื้นที่ ไม่เกินไร่ละ ๒ ต้น หรือพื้นที่ป่าที่มีไม้เข้าหลักเกณฑ์ดังกล่าวเมื่อรวมกันแล้วต้องไม่เกินไร่ ๓๐๐ ต้น (ระเบียบคณะกรรมการพิจารณาการใช้ประโยชน์ในเขตป่าสงวนแห่งชาติ ว่าด้วยหลักเกณฑ์ วิธีการ และเงื่อนไขการขออนุญาตและการอนุญาตให้เข้าทำประโยชน์หรืออยู่อาศัยในเขตป่าสงวนแห่งชาติ พ.ศ. ๒๕๖๓)

๑๐. การลาดตระเวน หมายถึง การตรวจตรา เฝ้าระวัง เพื่อป้องกันการบุกรุก ตัด หรือทำลายต้นไม้แปลงปลูกป่าชายเลน เพื่อประโยชน์จากคาร์บอนเครดิต

๑๑. การมีส่วนร่วมของชุมชน หมายถึง การเปิดโอกาสให้ชุมชนเข้ามามีส่วนร่วมในกิจกรรมด้านการอนุรักษ์ ฟื้นฟู ดูแล ป้องกัน พัฒนาทรัพยากรป่าชายเลน เพื่อให้ชุมชนที่มีส่วนร่วมสามารถใช้ประโยชน์ได้อย่างยั่งยืน

๑๒. ค่าวัสดุ และค่าใช้สอยอื่นๆ หมายถึง ค่าใช้จ่ายสำหรับการจัดทำ/จัดซื้อ และติดตั้งหลักเขตป้ายพร้อมอุปกรณ์ เช่น ป้ายประจำแปลง เสาหลักเขต เสาป้าย และอุปกรณ์อื่นๆ ที่จำเป็นในการดำเนินโครงการปลูกป่าชายเลน เพื่อประโยชน์จากคาร์บอนเครดิต

๑๓. พนักงานเจ้าหน้าที่ หมายถึง ข้าราชการ พนักงานราชการ และลูกจ้างประจำ ในสังกัดกรมทรัพยากรทางทะเลและชายฝั่ง

28. พระราชบัญญัติส่งเสริมการบริหารจัดการทรัพยากรทางทะเลและชายฝั่ง พ.ศ.2558

หน้า ๔๙
เล่ม ๑๓๒ ตอนที่ ๒๑ ก ราชกิจจานุเบกษา ๒๖ มีนาคม ๒๕๕๘

พระราชบัญญัติ

ส่งเสริมการบริหารจัดการทรัพยากรทางทะเลและชายฝั่ง

พ.ศ. ๒๕๕๘

ภูมิพลอดุลยเดช ป.ร.

ให้ไว้ ณ วันที่ ๒๐ มีนาคม พ.ศ. ๒๕๕๘

เป็นปีที่ ๗๐ ในรัชกาลปัจจุบัน

พระบาทสมเด็จพระปรมินทรมหาภูมิพลอดุลยเดช มีพระบรมราชโองการโปรดเกล้าฯ ให้ประกาศว่า

โดยที่เป็นการสมควรมีกฎหมายว่าด้วยการส่งเสริมการบริหารจัดการทรัพยากรทางทะเลและชายฝั่ง

จึงทรงพระกรุณาโปรดเกล้าฯ ให้ตราพระราชบัญญัติขึ้นไว้โดยคำแนะนำและยินยอมของสภานิติบัญญัติแห่งชาติ ดังต่อไปนี้

มาตรา ๑ พระราชบัญญัตินี้เรียกว่า "พระราชบัญญัติส่งเสริมการบริหารจัดการทรัพยากรทางทะเลและชายฝั่ง พ.ศ. ๒๕๕๘"

มาตรา ๒ พระราชบัญญัตินี้ให้ใช้บังคับเมื่อพ้นกำหนดเก้าสิบวันนับแต่วันประกาศในราชกิจจานุเบกษาเป็นต้นไป

มาตรา ๓ ในพระราชบัญญัตินี้

"ทรัพยากรทางทะเลและชายฝั่ง" หมายความว่า สิ่งที่มีอยู่หรือเกิดขึ้นตามธรรมชาติในบริเวณทะเลและชายฝั่ง รวมถึงพรุชายฝั่ง พื้นที่ชุ่มน้ำชายฝั่ง คลอง คูแพรก ทะเลสาบ และบริเวณพื้นที่ปากแม่น้ำที่มีพื้นที่ติดต่อกับทะเลหรืออิทธิพลของน้ำทะเลเข้าถึง เช่น ป่าชายเลน ป่าชายหาด หาด ที่ชายทะเล เกาะ หญ้าทะเล ปะการัง ดอนหอย พืชและสัตว์ทะเล หรือสิ่งที่มนุษย์สร้างขึ้นเพื่อประโยชน์แก่ระบบนิเวศทางทะเลและชายฝั่ง เช่น ปะการังเทียม แนวลดแรงคลื่น และการป้องกันการกัดเซาะชายฝั่ง

"ชุมชนชายฝั่ง" หมายความว่า ชุมชน ชุมชนท้องถิ่น หรือชุมชนท้องถิ่นดั้งเดิมในเขตพื้นที่ชายฝั่งทะเลหรือเกาะ

"เขตอนุรักษ์" หมายความว่า เขตอุทยานแห่งชาติตามกฎหมายว่าด้วยอุทยานแห่งชาติ เขตรักษาพันธุ์สัตว์ป่าและเขตห้ามล่าสัตว์ป่าตามกฎหมายว่าด้วยการสงวนและคุ้มครองสัตว์ป่า เขตป่าสงวนแห่งชาติตามกฎหมายว่าด้วยป่าสงวนแห่งชาติ เขตพื้นที่คุ้มครองสิ่งแวดล้อมตามกฎหมายว่าด้วยการส่งเสริมและรักษาคุณภาพสิ่งแวดล้อมแห่งชาติ ที่รักษาพืชพันธุ์ตามกฎหมายว่าด้วยการประมง และเขตพื้นที่คุ้มครองอย่างอื่นเพื่อสงวนและรักษาสภาพธรรมชาติตามที่มีกฎหมายกำหนด

"คณะกรรมการ" หมายความว่า คณะกรรมการนโยบายและแผนการบริหารจัดการทรัพยากรทางทะเลและชายฝั่งแห่งชาติ

"พนักงานเจ้าหน้าที่" หมายความว่า ข้าราชการพลเรือนหรือเจ้าหน้าที่ของรัฐซึ่งดำรงตำแหน่งไม่ต่ำกว่าข้าราชการพลเรือนสามัญระดับปฏิบัติการหรือเทียบเท่าซึ่งรัฐมนตรีแต่งตั้งให้ปฏิบัติการตามพระราชบัญญัตินี้

"อธิบดี" หมายความว่า อธิบดีกรมทรัพยากรทางทะเลและชายฝั่ง

"รัฐมนตรี" หมายความว่า รัฐมนตรีผู้รักษาการตามพระราชบัญญัตินี้

มาตรา ๔ ให้รัฐมนตรีว่าการกระทรวงทรัพยากรธรรมชาติและสิ่งแวดล้อมรักษาการตามพระราชบัญญัตินี้ และให้มีอำนาจแต่งตั้งพนักงานเจ้าหน้าที่ กับออกกฎกระทรวงและประกาศเพื่อปฏิบัติการตามพระราชบัญญัตินี้

กฎกระทรวงและประกาศนั้น เมื่อได้ประกาศในราชกิจจานุเบกษาแล้วให้ใช้บังคับได้

หมวด ๑
คณะกรรมการนโยบายและแผนการบริหารจัดการทรัพยากรทางทะเลและชายฝั่งแห่งชาติ

มาตรา ๕ ให้มีคณะกรรมการคณะหนึ่งเรียกว่า "คณะกรรมการนโยบายและแผนการบริหารจัดการทรัพยากรทางทะเลและชายฝั่งแห่งชาติ" ประกอบด้วย นายกรัฐมนตรี หรือรองนายกรัฐมนตรีซึ่งนายกรัฐมนตรีมอบหมาย เป็นประธานกรรมการ รัฐมนตรีว่าการกระทรวงทรัพยากรธรรมชาติและสิ่งแวดล้อม เป็นรองประธานกรรมการ ปลัดสำนักนายกรัฐมนตรี ปลัดกระทรวงกลาโหม ปลัดกระทรวงการคลัง ปลัดกระทรวงการต่างประเทศ ปลัดกระทรวงการท่องเที่ยวและกีฬา ปลัดกระทรวงเกษตรและสหกรณ์ ปลัดกระทรวงคมนาคม ปลัดกระทรวงทรัพยากรธรรมชาติและสิ่งแวดล้อม ปลัดกระทรวงพลังงาน ปลัดกระทรวงพาณิชย์ ปลัดกระทรวงมหาดไทย ปลัดกระทรวงอุตสาหกรรม เลขาธิการคณะกรรมการพัฒนาการเศรษฐกิจและสังคมแห่งชาติ เลขาธิการสภาความมั่นคงแห่งชาติ ผู้บัญชาการทหารเรือ และเลขาธิการคณะกรรมการวิจัยแห่งชาติ เป็นกรรมการโดยตำแหน่ง และกรรมการผู้ทรงคุณวุฒิซึ่งคณะรัฐมนตรีแต่งตั้งจำนวนไม่เกินสิบสองคน

ให้อธิบดีเป็นกรรมการและเลขานุการ

การแต่งตั้งกรรมการผู้ทรงคุณวุฒิตามวรรคหนึ่ง ให้แต่งตั้งจากบุคคลซึ่งมีความรู้และประสบการณ์ด้านการบริหารจัดการทรัพยากรทางทะเลและชายฝั่ง ด้านสิ่งแวดล้อม ด้านทรัพยากรธรณี ด้านสมุทรศาสตร์ ด้านวิทยาศาสตร์ทางทะเล ด้านการท่องเที่ยว ด้านการประมง ด้านเศรษฐศาสตร์ หรือด้านนิติศาสตร์ ทั้งนี้ จะต้องเป็นผู้แทนชุมชนชายฝั่งไม่น้อยกว่ากึ่งหนึ่ง

มาตรา ๖ กรรมการผู้ทรงคุณวุฒิมีวาระการดำรงตำแหน่งคราวละสามปี

เมื่อครบกำหนดตามวาระในวรรคหนึ่ง หากยังมิได้มีการแต่งตั้งกรรมการผู้ทรงคุณวุฒิขึ้นใหม่ ให้กรรมการผู้ทรงคุณวุฒิซึ่งพ้นจากตำแหน่งตามวาระนั้นอยู่ในตำแหน่งเพื่อดำเนินงานต่อไปจนกว่ากรรมการผู้ทรงคุณวุฒิซึ่งได้รับแต่งตั้งใหม่เข้ารับหน้าที่

กรรมการผู้ทรงคุณวุฒิซึ่งพ้นจากตำแหน่งตามวาระอาจได้รับแต่งตั้งอีกได้แต่จะดำรงตำแหน่งติดต่อกันเกินสองวาระไม่ได้

มาตรา ๗ นอกจากการพ้นจากตำแหน่งตามวาระ กรรมการผู้ทรงคุณวุฒิพ้นจากตำแหน่งเมื่อ

(๑) ตาย

(๒) ลาออก

(๓) คณะรัฐมนตรีให้ออก เพราะบกพร่องต่อหน้าที่ มีความประพฤติเสื่อมเสีย หรือหย่อนความสามารถ

(๔) เป็นบุคคลล้มละลาย

(๕) เป็นคนไร้ความสามารถหรือคนเสมือนไร้ความสามารถ

(๖) ได้รับโทษจำคุกโดยคำพิพากษาถึงที่สุดให้จำคุก เว้นแต่เป็นโทษสำหรับความผิดที่ได้กระทำโดยประมาทหรือความผิดลหุโทษ

มาตรา ๘ ในกรณีที่กรรมการผู้ทรงคุณวุฒิพ้นจากตำแหน่งก่อนวาระ ให้กรรมการซึ่งเหลืออยู่ปฏิบัติหน้าที่ต่อไปได้ และคณะรัฐมนตรีอาจแต่งตั้งผู้อื่นเป็นกรรมการผู้ทรงคุณวุฒิแทนตำแหน่งที่ว่างได้ เว้นแต่วาระของกรรมการผู้ทรงคุณวุฒิเหลือไม่ถึงหนึ่งร้อยแปดสิบวันจะไม่แต่งตั้งกรรมการผู้ทรงคุณวุฒิแทนก็ได้ และให้ผู้ได้รับแต่งตั้งแทนตำแหน่งที่ว่างอยู่ในตำแหน่งเท่ากับวาระที่เหลืออยู่ของกรรมการผู้ทรงคุณวุฒิซึ่งได้แต่งตั้งไว้แล้ว

ในกรณีที่มีการแต่งตั้งกรรมการผู้ทรงคุณวุฒิเพิ่มขึ้นในระหว่างที่กรรมการผู้ทรงคุณวุฒิซึ่งแต่งตั้งไว้แล้วยังมีวาระอยู่ในตำแหน่ง ให้ผู้ซึ่งได้รับแต่งตั้งอยู่ในตำแหน่งเท่ากับวาระที่เหลืออยู่ของกรรมการผู้ทรงคุณวุฒิซึ่งได้แต่งตั้งไว้แล้ว

มาตรา ๙ คณะกรรมการมีอำนาจหน้าที่ ดังต่อไปนี้

(๑) เสนอนโยบายและแผนการบริหารจัดการทรัพยากรทางทะเลและชายฝั่งแห่งชาติต่อคณะรัฐมนตรีเพื่อให้ความเห็นชอบ

(๒) ให้ความเห็น ข้อเสนอแนะ และคำปรึกษาแก่หน่วยงานของรัฐเพื่อดำเนินการตามนโยบายและแผนการบริหารจัดการทรัพยากรทางทะเลและชายฝั่งแห่งชาติ

(๓) พิจารณาให้ความเห็นชอบเขตพื้นที่ที่จะใช้มาตรการในการป้องกันการกัดเซาะชายฝั่ง

(๔) ติดตามและประเมินผลการปฏิบัติงานของหน่วยงานของรัฐที่เกี่ยวข้องกับการบริหารจัดการทรัพยากรทางทะเลและชายฝั่ง เพื่อให้สอดคล้องกับนโยบายและแผนการบริหารจัดการทรัพยากรทางทะเลและชายฝั่งแห่งชาติ

(๕) เสนอความเห็นต่อคณะรัฐมนตรีเพื่อพิจารณามีมติตามที่เห็นสมควรในกรณีที่ปรากฏว่าหน่วยงานของรัฐไม่ปฏิบัติตามนโยบายและแผนการบริหารจัดการทรัพยากรทางทะเลและชายฝั่งแห่งชาติ

(๖) พิจารณาให้ความเห็นชอบในการออกกฎกระทรวงตามมาตรา ๑๘ มาตรา ๒๐ และมาตรา ๒๑

(๗) เสนอรายงานเกี่ยวกับสถานการณ์ด้านทรัพยากรทางทะเลและชายฝั่งและการกัดเซาะชายฝั่งของประเทศต่อคณะรัฐมนตรีอย่างน้อยปีละหนึ่งครั้ง

(๘) ปฏิบัติการอื่นใดตามที่พระราชบัญญัตินี้หรือกฎหมายอื่นบัญญัติให้เป็นอำนาจหน้าที่ของคณะกรรมการ หรือตามที่คณะรัฐมนตรีหรือนายกรัฐมนตรีมอบหมาย

ในการจัดทำนโยบายและแผนการบริหารจัดการทรัพยากรทางทะเลและชายฝั่งแห่งชาติตาม (๑) ให้คำนึงถึงนโยบายและแผนการส่งเสริมและรักษาคุณภาพสิ่งแวดล้อมแห่งชาติตามกฎหมายว่าด้วยการส่งเสริมและรักษาคุณภาพสิ่งแวดล้อมแห่งชาติ นโยบายการพัฒนาการประมง การเพาะเลี้ยงสัตว์น้ำหรือการใช้ประโยชน์ในที่จับสัตว์น้ำตามกฎหมายว่าด้วยการประมง และให้มีการรับฟังความคิดเห็นของประชาชน ผู้ประกอบกิจการ หน่วยงานภาคเอกชนและหน่วยงานของรัฐที่เกี่ยวข้อง เพื่อประกอบการพิจารณาในการจัดทำนโยบายและแผนการบริหารจัดการทรัพยากรทางทะเลและชายฝั่งแห่งชาติดังกล่าวด้วย

ให้คณะกรรมการทบทวนนโยบายและแผนการบริหารจัดการทรัพยากรทางทะเลและชายฝั่งแห่งชาติตาม (๑) อย่างน้อยทุกสามปีหรือในกรณีที่มีความจำเป็นคณะกรรมการจะกำหนดระยะเวลาให้เร็วกว่านั้นก็ได้

มาตรา ๑๐ การประชุมคณะกรรมการต้องมีกรรมการมาประชุมไม่น้อยกว่ากึ่งหนึ่งของจำนวนกรรมการทั้งหมดจึงจะเป็นองค์ประชุม

ในการประชุมคณะกรรมการ ถ้าประธานกรรมการไม่มาประชุมหรือไม่อาจปฏิบัติหน้าที่ได้ ให้รองประธานกรรมการเป็นประธานในที่ประชุม ถ้าประธานกรรมการและรองประธานกรรมการไม่มาประชุมหรือไม่อาจปฏิบัติหน้าที่ได้ ให้ที่ประชุมเลือกกรรมการคนหนึ่งเป็นประธานในที่ประชุม

การวินิจฉัยชี้ขาดของที่ประชุมให้ถือเสียงข้างมาก กรรมการคนหนึ่งให้มีเสียงหนึ่งในการลงคะแนน ถ้าคะแนนเสียงเท่ากันให้ประธานในที่ประชุมออกเสียงเพิ่มขึ้นอีกเสียงหนึ่งเป็นเสียงชี้ขาด

มาตรา ๑๑ คณะกรรมการมีอำนาจแต่งตั้งคณะอนุกรรมการเพื่อปฏิบัติการอย่างหนึ่งอย่างใดแทนหรือตามที่คณะกรรมการมอบหมาย

การประชุมคณะอนุกรรมการ ให้นำบทบัญญัติมาตรา ๑๐ มาใช้บังคับโดยอนุโลม

มาตรา ๑๒ ให้มีคณะกรรมการทรัพยากรทางทะเลและชายฝั่งจังหวัดสำหรับจังหวัดใดที่มีพื้นที่เพื่อการปลูก การบำรุงรักษา การอนุรักษ์ และการฟื้นฟูทรัพยากรทางทะเลและชายฝั่ง ประกอบด้วย ผู้ว่าราชการจังหวัด เป็นประธานกรรมการ ผู้อำนวยการสำนักงานเจ้าท่าภูมิภาคสาขาจังหวัด ผู้แทนกรมป่าไม้ ผู้แทนกรมอุทยานแห่งชาติ สัตว์ป่า และพันธุ์พืช ผู้อำนวยการสำนักงานทรัพยากรธรรมชาติและสิ่งแวดล้อมจังหวัด ประมงจังหวัด โยธาธิการและผังเมืองจังหวัด ผู้แทนกองทัพเรือ ผู้บังคับการตำรวจภูธรจังหวัด นายกองค์การบริหารส่วนจังหวัด เป็นกรรมการโดยตำแหน่ง และกรรมการผู้ทรงคุณวุฒิซึ่งผู้ว่าราชการจังหวัดแต่งตั้งจากผู้แทนภาคประชาชนหรือชุมชนชายฝั่งในจังหวัดนั้นซึ่งเป็นผู้มีความรู้และประสบการณ์เป็นที่ประจักษ์หรือเป็นที่ยอมรับด้านการบริหารจัดการทรัพยากรทางทะเลและชายฝั่ง ด้านระบบนิเวศทางทะเลและชายฝั่ง ด้านสิ่งแวดล้อม ด้านการท่องเที่ยว หรือด้านการประมง จำนวนไม่เกินแปดคน

สำหรับกรุงเทพมหานคร ประกอบด้วยผู้ว่าราชการกรุงเทพมหานคร เป็นประธานกรรมการ ผู้แทนกระทรวงทรัพยากรธรรมชาติและสิ่งแวดล้อม ผู้แทนกรมเจ้าท่า ผู้แทนกรมประมง ผู้แทนกรมป่าไม้ ผู้แทนกรมโยธาธิการและผังเมือง ผู้แทนกรมอุทยานแห่งชาติ สัตว์ป่า และพันธุ์พืช ผู้แทนกองทัพเรือ ผู้แทนสำนักงานตำรวจแห่งชาติ ผู้แทนสภากรุงเทพมหานคร เป็นกรรมการโดยตำแหน่ง และกรรมการผู้ทรงคุณวุฒิซึ่งผู้ว่าราชการกรุงเทพมหานครแต่งตั้งจากผู้แทนภาคประชาชนหรือชุมชนชายฝั่งในกรุงเทพมหานครซึ่งเป็นผู้มีความรู้และประสบการณ์เป็นที่ประจักษ์หรือเป็นที่ยอมรับด้านการบริหารจัดการทรัพยากรทางทะเลและชายฝั่ง ด้านระบบนิเวศทางทะเลและชายฝั่ง ด้านสิ่งแวดล้อม ด้านการท่องเที่ยว หรือด้านการประมง จำนวนไม่เกินแปดคน

ให้คณะกรรมการทรัพยากรทางทะเลและชายฝั่งจังหวัดแต่งตั้งข้าราชการในกรมทรัพยากรทางทะเลและชายฝั่งตามที่อธิบดีเสนอจำนวนหนึ่งคน เป็นกรรมการและเลขานุการ

มาตรา ๑๓ คณะกรรมการทรัพยากรทางทะเลและชายฝั่งจังหวัด มีอำนาจหน้าที่ดังต่อไปนี้

(๑) จัดทำและเสนอนโยบายและแผนการบริหารจัดการทรัพยากรทางทะเลและชายฝั่งจังหวัดต่อคณะกรรมการเพื่อกำหนดไว้เป็นส่วนหนึ่งของนโยบายและแผนการบริหารจัดการทรัพยากรทางทะเลและชายฝั่งแห่งชาติ

(๒) เสนอความเห็นต่อคณะกรรมการในการออกกฎกระทรวงกำหนดให้พื้นที่ป่าชายเลนบริเวณหนึ่งบริเวณใดในจังหวัดเป็นพื้นที่ป่าชายเลนอนุรักษ์ตามมาตรา ๑๘ หรือออกกฎกระทรวงกำหนดพื้นที่คุ้มครองทรัพยากรทางทะเลและชายฝั่งตามมาตรา ๒๐

(๓) เสนอความเห็นต่อคณะกรรมการในการพิจารณาให้ความเห็นชอบพื้นที่ที่จะใช้มาตรการในการป้องกันการกัดเซาะชายฝั่ง

(๔) ช่วยเหลือ ให้คำแนะนำ และประสานงานกับหน่วยงานของรัฐในระดับจังหวัดและจังหวัดใกล้เคียง เพื่อให้มีการดำเนินการหรือปฏิบัติการที่สอดคล้องกับนโยบายและแผนการบริหารจัดการทรัพยากรทางทะเลและชายฝั่งแห่งชาติในส่วนที่เกี่ยวข้องกับจังหวัดนั้น

(๕) ดำเนินการร่วมกับภาคประชาชน ชุมชนชายฝั่ง และองค์กรปกครองส่วนท้องถิ่นในการปลูก การบำรุงรักษา การอนุรักษ์ การฟื้นฟู และการใช้ประโยชน์จากทรัพยากรทางทะเลและชายฝั่งในจังหวัด

(๖) เสนอความเห็นต่อคณะกรรมการหรืออธิบดีเพื่อพิจารณาดำเนินการตามที่เห็นสมควรในกรณีที่ปรากฏว่าทรัพยากรทางทะเลและชายฝั่งภายในบริเวณจังหวัดได้รับความเสียหายหรือจำเป็นต้องได้รับการปลูก การบำรุงรักษา การอนุรักษ์ หรือการฟื้นฟู

(๗) เสนอรายงานผลการดำเนินการของคณะกรรมการทรัพยากรทางทะเลและชายฝั่งจังหวัดสำหรับจังหวัดนั้น และสถานการณ์ด้านทรัพยากรทางทะเลและชายฝั่ง และการกัดเซาะชายฝั่งของจังหวัดนั้นต่อคณะกรรมการอย่างน้อยปีละหนึ่งครั้ง

(๘) ปฏิบัติการอื่นตามที่คณะกรรมการมอบหมาย

มาตรา ๑๔ ให้นำบทบัญญัติมาตรา ๖ มาตรา ๗ มาตรา ๘ มาตรา ๑๐ และมาตรา ๑๑ มาใช้บังคับแก่คณะกรรมการทรัพยากรทางทะเลและชายฝั่งจังหวัดโดยอนุโลม

มาตรา ๑๕ ให้กรมทรัพยากรทางทะเลและชายฝั่งทำหน้าที่เป็นสำนักงานเลขานุการของคณะกรรมการ โดยให้มีอำนาจหน้าที่ ดังต่อไปนี้

(๑) ปฏิบัติงานธุรการทั่วไปของคณะกรรมการ

(๒) เสนอความเห็นต่อคณะกรรมการเพื่อการจัดทำนโยบายและแผนการบริหารจัดการทรัพยากรทางทะเลและชายฝั่งแห่งชาติ

(๓) พิจารณาและจัดทำแนวเขตที่เห็นควรประกาศกำหนดให้เป็นพื้นที่ที่จะใช้มาตรการในการป้องกันการกัดเซาะชายฝั่ง และกำหนดมาตรการในการป้องกันและแก้ไขปัญหาเกี่ยวกับการกัดเซาะชายฝั่ง

(๔) ดำเนินการและประสานงานกับหน่วยงานของรัฐที่เกี่ยวข้องในการป้องกันและแก้ไขปัญหาเกี่ยวกับการกัดเซาะชายฝั่ง

(๕) รวบรวมและจัดเตรียมข้อมูล ศึกษา วิเคราะห์ และริเริ่มกิจกรรมหรือโครงการใด ๆ เพื่อประโยชน์ในการดำเนินงานของคณะกรรมการ

(๖) ช่วยเหลือและให้คำแนะนำแก่หน่วยงานของรัฐที่เกี่ยวข้องกับการบริหารจัดการทรัพยากรทางทะเลและชายฝั่ง

(๗) ประสานงานกับหน่วยงานของรัฐที่เกี่ยวข้องกับการบริหารจัดการทรัพยากรทางทะเลและชายฝั่ง เพื่อให้มีการดำเนินการที่สอดคล้องกับนโยบายและแผนการบริหารจัดการทรัพยากรทางทะเลและชายฝั่งแห่งชาติ

(๘) ศึกษาวิจัย หรือสนับสนุนการศึกษาวิจัยเกี่ยวกับการพัฒนา การปลูก การบำรุงรักษา การอนุรักษ์ และการฟื้นฟูทรัพยากรทางทะเลและชายฝั่ง

(๙) สำรวจ เก็บรวบรวมข้อมูล จัดทำแนวเขตและแผนที่ทรัพยากรทางทะเลและชายฝั่ง เพื่อประโยชน์ในการบริหารจัดการ การคุ้มครอง และการอนุรักษ์ทรัพยากรทางทะเลและชายฝั่ง

(๑๐) เสนอความเห็นต่อคณะกรรมการหรือรัฐมนตรีในการออกกฎกระทรวงหรือประกาศตามมาตรา ๑๘ มาตรา ๒๐ มาตรา ๒๑ และมาตรา ๒๒

(๑๑) ปฏิบัติการอื่นใดเพื่อให้เป็นไปตามพระราชบัญญัตินี้ หรือตามที่คณะกรรมการมอบหมาย

หมวด ๒
ชุมชนชายฝั่ง

มาตรา ๑๖ เพื่อส่งเสริมการมีส่วนร่วมและสนับสนุนชุมชนชายฝั่งและองค์กรปกครองส่วนท้องถิ่น ในการบริหารจัดการ การปลูก การบำรุงรักษา การอนุรักษ์ การฟื้นฟู และการใช้ประโยชน์จากทรัพยากรทางทะเลและชายฝั่ง ให้กรมทรัพยากรทางทะเลและชายฝั่งพิจารณาให้ความช่วยเหลือหรือสนับสนุนในเรื่องดังต่อไปนี้

(๑) สนับสนุนการมีส่วนร่วมของชุมชนและองค์กรปกครองส่วนท้องถิ่นในการแสดงความคิดเห็นเพื่อประกอบการพิจารณาจัดทำนโยบายและแผนการบริหารจัดการทรัพยากรทางทะเลและชายฝั่งแห่งชาติและจังหวัด

(๒) ให้คำปรึกษาแก่ชุมชนและองค์กรปกครองส่วนท้องถิ่นในการบริหารจัดการ การปลูก การบำรุงรักษา การอนุรักษ์ การฟื้นฟู และการใช้ประโยชน์จากทรัพยากรทางทะเลและชายฝั่ง รวมทั้งช่วยเหลือและสนับสนุนการดำเนินงาน โครงการ หรือกิจกรรมของชุมชนในเรื่องดังกล่าว

(๓) เผยแพร่ความรู้หรือข้อมูลข่าวสารเกี่ยวกับการบริหารจัดการ การปลูก การบำรุงรักษา การอนุรักษ์ การฟื้นฟู และการใช้ประโยชน์จากทรัพยากรทางทะเลและชายฝั่ง

(๔) เรื่องอื่นที่เป็นประโยชน์ต่อการบริหารจัดการทรัพยากรทางทะเลและชายฝั่งตามที่กำหนดไว้ในกฎกระทรวง

การสนับสนุนและช่วยเหลือชุมชนชายฝั่งและองค์กรปกครองส่วนท้องถิ่นตามวรรคหนึ่งให้เป็นไปตามที่อธิบดีกำหนด

หมวด ๓
การคุ้มครองทรัพยากรทางทะเลและชายฝั่ง

มาตรา ๑๗ ในกรณีที่ปรากฏว่าบุคคลใดก่อให้เกิดความเสียหายอย่างร้ายแรงต่อทรัพยากรทางทะเลและชายฝั่ง ให้อธิบดีหรือผู้ซึ่งอธิบดีมอบหมายมีอำนาจสั่งให้บุคคลนั้นระงับการกระทำหรือกิจกรรมที่ก่อให้เกิดความเสียหายต่อทรัพยากรทางทะเลและชายฝั่งนั้นเป็นการชั่วคราวตามความเหมาะสม

เมื่อได้มีคำสั่งตามวรรคหนึ่งแล้ว หากอธิบดีหรือผู้ซึ่งอธิบดีมอบหมายเห็นว่าการกระทำหรือกิจกรรมที่ก่อให้เกิดความเสียหายอย่างร้ายแรงต่อทรัพยากรทางทะเลและชายฝั่งนั้น อยู่ภายใต้ความรับผิดชอบหรือเกี่ยวข้องกับหน่วยงานของรัฐหน่วยงานใด ให้อธิบดีหรือผู้ซึ่งอธิบดีมอบหมายแจ้งประสานงานหน่วยงานของรัฐที่รับผิดชอบหรือเกี่ยวข้องนั้นโดยมิชักช้าเพื่อดำเนินการแก้ไขปัญหาที่เกิดขึ้นตามอำนาจหน้าที่ต่อไป เว้นแต่ในกรณีที่มีเหตุจำเป็นเร่งด่วนและหากปล่อยให้เนิ่นช้าไปจะทำให้ทรัพยากรทางทะเลและชายฝั่งมีความเสียหายเพิ่มขึ้น หรือไม่มีหน่วยงานของรัฐหน่วยงานใดที่รับผิดชอบหรือเกี่ยวข้องในเรื่องดังกล่าว ให้กรมทรัพยากรทางทะเลและชายฝั่งมีอำนาจดำเนินการใด ๆ เพื่อแก้ไขหรือบรรเทาความเสียหายที่เกิดขึ้นต่อทรัพยากรทางทะเลและชายฝั่งในบริเวณดังกล่าว ในการนี้ อธิบดีหรือผู้ซึ่งอธิบดีมอบหมายอาจกำหนดวิธีการและระยะเวลาดำเนินการเท่าที่จำเป็นเพื่อให้บุคคลตามวรรคหนึ่งดำเนินการเพื่อแก้ไขหรือบรรเทาความเสียหายที่เกิดขึ้นต่อทรัพยากรทางทะเลและชายฝั่งในบริเวณนั้นด้วยก็ได้

ในกรณีที่หน่วยงานของรัฐที่รับผิดชอบหรือเกี่ยวข้องหรือกรมทรัพยากรทางทะเลและชายฝั่งได้ดำเนินการเพื่อแก้ไขหรือบรรเทาความเสียหายที่เกิดขึ้น หรือเมื่อความเสียหายที่เกิดขึ้นต่อทรัพยากรทางทะเลและชายฝั่งได้ระงับสิ้นไปแล้ว ให้อธิบดีหรือผู้ซึ่งอธิบดีมอบหมายพิจารณายกเลิกคำสั่งที่ออกตามวรรคหนึ่ง

มาตรา ๑๘ เพื่อประโยชน์ในการสงวน การอนุรักษ์ และการฟื้นฟูพื้นที่ป่าชายเลนให้คงสภาพธรรมชาติและมีสภาพแวดล้อมและระบบนิเวศที่มีความสมบูรณ์ ให้รัฐมนตรีโดยความเห็นชอบของคณะกรรมการมีอำนาจออกกฎกระทรวงกำหนดให้พื้นที่ป่าชายเลนบริเวณหนึ่งบริเวณใดเป็นพื้นที่ป่าชายเลนอนุรักษ์

พื้นที่ที่กำหนดให้เป็นพื้นที่ป่าชายเลนอนุรักษ์ตามวรรคหนึ่ง ต้องเป็นพื้นที่ที่มิได้อยู่ในเขตอุทยานแห่งชาติตามกฎหมายว่าด้วยอุทยานแห่งชาติ หรือเขตรักษาพันธุ์สัตว์ป่าหรือเขตห้ามล่าสัตว์ป่าตามกฎหมายว่าด้วยการสงวนและคุ้มครองสัตว์ป่า หรือมิได้อยู่ในกรรมสิทธิ์หรือสิทธิครอบครองตามประมวลกฎหมายที่ดินของบุคคลใดซึ่งมิใช่หน่วยงานของรัฐ

การออกกฎกระทรวงตามวรรคหนึ่ง ให้กำหนดมาตรการคุ้มครองตามมาตรา ๒๓ และให้มีแผนที่แสดงแนวเขตพื้นที่ป่าชายเลนอนุรักษ์แนบท้ายกฎกระทรวงด้วย

มาตรา ๑๙ ในกรณีที่พื้นที่ป่าชายเลนหรือป่าชายเลนอนุรักษ์อยู่ในเขตป่าสงวนแห่งชาติหรือป่าให้บรรดาอำนาจหน้าที่ของอธิบดีกรมป่าไม้ตามกฎหมายว่าด้วยป่าสงวนแห่งชาติหรือกฎหมายว่าด้วยป่าไม้เป็นอำนาจหน้าที่ของอธิบดี

มาตรา ๒๐ เพื่อประโยชน์ในการสงวน การอนุรักษ์ และการฟื้นฟูทรัพยากรทางทะเลและชายฝั่งที่มิใช่พื้นที่ป่าชายเลนตามมาตรา ๑๘ ให้คงสภาพธรรมชาติและมีสภาพแวดล้อมและระบบนิเวศที่มีความสมบูรณ์ ให้รัฐมนตรีโดยความเห็นชอบของคณะกรรมการมีอำนาจออกกฎกระทรวงกำหนดให้พื้นที่ที่มีลักษณะดังต่อไปนี้ เป็นพื้นที่คุ้มครองทรัพยากรทางทะเลและชายฝั่ง

(๑) พื้นที่ที่มีทรัพยากรทางทะเลและชายฝั่งอยู่ในสภาพสมบูรณ์อันสมควรสงวนไว้ให้คงอยู่ในสภาพทางธรรมชาติเดิม

(๒) พื้นที่ที่เป็นถิ่นที่อยู่อาศัยของสัตว์และพืชตามสภาพทางธรรมชาติที่สมบูรณ์

(๓) พื้นที่ที่มีความสำคัญด้านระบบนิเวศทางทะเลและชายฝั่งอันควรแก่การอนุรักษ์

พื้นที่ที่กำหนดให้เป็นพื้นที่คุ้มครองทรัพยากรทางทะเลและชายฝั่งตามวรรคหนึ่งต้องเป็นพื้นที่ที่มิได้อยู่ในเขตอนุรักษ์ หรือเขตที่ได้รับอนุญาตให้ทำการเพาะเลี้ยงสัตว์น้ำตามกฎหมายว่าด้วยการประมง

การออกกฎกระทรวงตามวรรคหนึ่ง ให้กำหนดมาตรการคุ้มครองตามมาตรา ๒๓ และให้มีแผนที่แสดงแนวเขตพื้นที่คุ้มครองทรัพยากรทางทะเลและชายฝั่งแนบท้ายกฎกระทรวงด้วย

มาตรา ๒๑ เพื่อป้องกันปัญหาการกัดเซาะชายฝั่ง และป้องกันความเสียหายต่อชีวิตและทรัพย์สินของประชาชน ให้รัฐมนตรีโดยความเห็นชอบของคณะกรรมการมีอำนาจออกกฎกระทรวงเพื่อกำหนดเขตพื้นที่ที่จะใช้มาตรการในการป้องกันการกัดเซาะชายฝั่ง

การออกกฎกระทรวงตามวรรคหนึ่ง ต้องมีแผนที่แสดงแนวเขตแนบท้ายกฎกระทรวงและต้องกำหนดมาตรการดังต่อไปนี้

(๑) ห้ามดำเนินกิจกรรมหรือกระทำการใด ๆ ที่อาจส่งผลหรือก่อให้เกิดปัญหาในการกัดเซาะชายฝั่งเพิ่มขึ้น

(๒) กำหนดหลักเกณฑ์ในการดำเนินการกับสิ่งก่อสร้างหรือกิจกรรมที่ได้ดำเนินการภายในเขตพื้นที่ที่กำหนดก่อนที่จะมีการออกกฎกระทรวง โดยจะกำหนดให้สามารถดำเนินการต่อไปได้ หรือให้ระงับการดำเนินกิจกรรม หรือรื้อถอนสิ่งก่อสร้างที่ส่งผลกระทบต่อการป้องกันการกัดเซาะชายฝั่งโดยได้รับค่าชดเชยตามความเหมาะสม

(๓) กำหนดหลักเกณฑ์ในการใช้ประโยชน์ในที่ดินที่อยู่ภายในแนวเขตพื้นที่ที่ประกาศกำหนด

(๔) กำหนดมาตรการอื่นใดตามที่เห็นสมควรเพื่อป้องกันการกัดเซาะชายฝั่ง

มาตรา ๒๒ ในกรณีที่ปรากฏว่าทรัพยากรทางทะเลและชายฝั่งอาจถูกทำลายหรือได้รับความเสียหายอย่างร้ายแรงเข้าขั้นวิกฤติ หรือเป็นกรณีที่คณะกรรมการเห็นว่า มีความจำเป็นอย่างยิ่งที่จะต้องสงวน คุ้มครอง หรืออนุรักษ์ไว้เพื่อประโยชน์หรือสร้างความสมบูรณ์ของระบบนิเวศทางทะเลและชายฝั่ง

ให้รัฐมนตรีเสนอต่อคณะรัฐมนตรีโดยไม่ชักช้าเพื่อขออนุมัติใช้มาตรการคุ้มครองทรัพยากรทางทะเลและชายฝั่งตามมาตรา ๒๓ และกำหนดหน่วยงานของรัฐที่จะเป็นผู้ดำเนินการตามมาตรการดังกล่าวตามความจำเป็นและเหมาะสมเพื่อควบคุมและแก้ไขปัญหาที่เกิดขึ้นหรืออาจจะเกิดขึ้นนั้น

เมื่อได้รับอนุมัติจากคณะรัฐมนตรีตามวรรคหนึ่งแล้ว ให้รัฐมนตรีประกาศในราชกิจจานุเบกษากำหนดประเภทของทรัพยากรทางทะเลและชายฝั่ง รายละเอียดเกี่ยวกับมาตรการคุ้มครอง และกำหนดระยะเวลาที่จะใช้มาตรการคุ้มครองดังกล่าว ในกรณีที่มีความจำเป็นอาจกำหนดให้มีแผนที่แสดงแนวเขตพื้นที่ที่จะใช้มาตรการคุ้มครองด้วยก็ได้

การขยายระยะเวลาตามประกาศในวรรคสอง ให้กระทำได้เมื่อได้รับความเห็นชอบจากคณะรัฐมนตรีโดยทำเป็นประกาศในราชกิจจานุเบกษา

มาตรา ๒๓ การกำหนดมาตรการคุ้มครองตามมาตรา ๑๘ มาตรา ๒๐ และมาตรา ๒๒ ให้กำหนดในเรื่องหนึ่งเรื่องใดดังต่อไปนี้

(๑) ห้ามดำเนินกิจกรรมหรือกระทำการใด ๆ ที่อาจเป็นอันตรายหรือก่อให้เกิดผลกระทบต่อทรัพยากรทางทะเลและชายฝั่ง

(๒) กำหนดมาตรการในการสงวน การอนุรักษ์ การฟื้นฟู และการใช้ประโยชน์จากทรัพยากรทางทะเลและชายฝั่งตามความเหมาะสมแก่สภาพพื้นที่นั้น

(๓) กำหนดการใช้ประโยชน์ที่ดินเพื่อรักษาสภาพธรรมชาติหรือมิให้กระทบกระเทือนต่อระบบนิเวศตามธรรมชาติ

(๔) กำหนดมาตรการในการคุ้มครองชายหาดเพื่อประโยชน์สาธารณะ

(๕) กำหนดมาตรการคุ้มครองอื่น ๆ ตามที่เห็นสมควรและเหมาะสมแก่สภาพพื้นที่นั้น

หมวด ๔
พนักงานเจ้าหน้าที่

มาตรา ๒๔ ในการปฏิบัติหน้าที่ตามพระราชบัญญัตินี้ ให้พนักงานเจ้าหน้าที่มีอำนาจดังต่อไปนี้

(๑) เข้าไปในสถานที่ใด ๆ ในเวลาระหว่างพระอาทิตย์ขึ้นถึงพระอาทิตย์ตก หรือในเวลาทำการของสถานที่นั้นเพื่อตรวจสอบและควบคุมให้การเป็นไปตามพระราชบัญญัตินี้

(๒) ตรวจค้นสถานที่หรือยานพาหนะใด ๆ ในเวลาระหว่างพระอาทิตย์ขึ้นถึงพระอาทิตย์ตก หรือในเวลาทำการของสถานที่นั้น ในกรณีที่มีเหตุอันควรสงสัยว่ามีการกระทำความผิดตามพระราชบัญญัตินี้ และมีเหตุอันควรเชื่อได้ว่าหากเนิ่นช้ากว่าจะเอาหมายค้นมาได้จะมีการยักย้าย ซุกซ่อน ส่ง หรือนำออกนอกราชอาณาจักร หรือทำลายทรัพย์สิน วัตถุ สิ่งของ หรือเอกสารที่เกี่ยวข้องกับการกระทำความผิด

(๓) ยึดหรืออายัดทรัพย์สิน วัตถุ สิ่งของ หรือเอกสารที่เกี่ยวข้องกับการกระทำความผิดตามพระราชบัญญัตินี้เพื่อประโยชน์ในการตรวจสอบหรือดำเนินคดี

(๔) สั่งให้บุคคลใด ๆ ออกจากเขตพื้นที่ตามมาตรา ๑๘ มาตรา ๒๐ มาตรา ๒๑ หรือมาตรา ๒๒ หรืองดเว้นการกระทำใดอันเป็นการฝ่าฝืนมาตราดังกล่าว

เมื่อตรวจค้น หรือยึดหรืออายัด ตาม (๒) หรือ (๓) แล้ว ถ้ายังดำเนินการไม่แล้วเสร็จจะกระทำต่อไปในเวลากลางคืนหรือนอกเวลาทำการของสถานที่นั้นก็ได้

ในการปฏิบัติหน้าที่ของพนักงานเจ้าหน้าที่ตามวรรคหนึ่ง ให้บุคคลซึ่งเกี่ยวข้องอำนวยความสะดวกแก่พนักงานเจ้าหน้าที่ตามสมควร

มาตรา ๒๕ ในการปฏิบัติหน้าที่ตามพระราชบัญญัตินี้ ให้พนักงานเจ้าหน้าที่เป็นพนักงานฝ่ายปกครองหรือตำรวจตามประมวลกฎหมายวิธีพิจารณาความอาญา

มาตรา ๒๖ ในการปฏิบัติหน้าที่ตามพระราชบัญญัตินี้ พนักงานเจ้าหน้าที่ต้องแสดงบัตรประจำตัวต่อบุคคลที่เกี่ยวข้อง

บัตรประจำตัวพนักงานเจ้าหน้าที่ ให้เป็นไปตามแบบที่รัฐมนตรีกำหนดโดยประกาศในราชกิจจานุเบกษา

หมวด ๕
บทกำหนดโทษ

มาตรา ๒๗ ผู้ใดไม่ปฏิบัติตามคำสั่งที่ออกตามมาตรา ๑๗ ต้องระวางโทษจำคุกไม่เกินหนึ่งปี หรือปรับไม่เกินหนึ่งแสนบาท หรือทั้งจำทั้งปรับ

มาตรา ๒๘ ผู้ใดฝ่าฝืนหรือไม่ปฏิบัติตามมาตรการคุ้มครองทรัพยากรทางทะเลและชายฝั่งที่กำหนดตามมาตรา ๑๘ มาตรา ๒๐ หรือมาตรการป้องกันการกัดเซาะชายฝั่งที่กำหนดตามมาตรา ๒๑ หรือไม่ปฏิบัติตามคำสั่งของพนักงานเจ้าหน้าที่ตามมาตรา ๒๔ (๔) ต้องระวางโทษจำคุกไม่เกินหนึ่งปี หรือปรับไม่เกินหนึ่งแสนบาท หรือทั้งจำทั้งปรับ

มาตรา ๒๙ ผู้ใดฝ่าฝืนหรือไม่ปฏิบัติตามมาตรการคุ้มครองทรัพยากรทางทะเลและชายฝั่งที่กำหนดตามมาตรา ๒๒ ต้องระวางโทษจำคุกไม่เกินสองปี หรือปรับไม่เกินสองแสนบาท หรือทั้งจำทั้งปรับ

มาตรา ๓๐ ในกรณีที่ผู้กระทำความผิดเป็นนิติบุคคล ถ้าการกระทำความผิดของนิติบุคคลนั้นเกิดจากการสั่งการ หรือการกระทำของบุคคลใด หรือไม่สั่งการ หรือไม่กระทำการอันเป็นหน้าที่ที่ต้องกระทำของกรรมการผู้จัดการ หรือบุคคลใดซึ่งรับผิดชอบในการดำเนินงานของนิติบุคคลนั้น ผู้นั้นต้องรับโทษตามที่บัญญัติไว้สำหรับความผิดนั้น ๆ ด้วย

ผู้รับสนองพระบรมราชโองการ
พลเอก ประยุทธ์ จันทร์โอชา
นายกรัฐมนตรี

หมายเหตุ :- เหตุผลในการประกาศใช้พระราชบัญญัติฉบับนี้ คือ โดยที่ในปัจจุบันการบริหารจัดการทรัพยากรทางทะเลและชายฝั่งยังไม่มีความเป็นเอกภาพ ขาดการบูรณาการและการมีส่วนร่วมของประชาชนและชุมชนในท้องถิ่น ประกอบกับได้มีการบุกรุกหรือเปลี่ยนแปลงสภาพพื้นที่เพื่อใช้ประโยชน์จากทรัพยากรทางทะเลและชายฝั่งเป็นจำนวนมาก ทำให้ทรัพยากรทางทะเลและชายฝั่งเปลี่ยนแปลงและเสื่อมโทรมประกอบกับกฎหมายที่ใช้บังคับอยู่ในปัจจุบันยังไม่มีความครอบคลุมเพื่อคุ้มครองทรัพยากรทางทะเลและชายฝั่งในบางพื้นที่ สมควรมีกฎหมายเพื่อกำหนดหลักเกณฑ์ในการบริหารจัดการ การบำรุงรักษา การอนุรักษ์ การฟื้นฟูทรัพยากรทางทะเลและชายฝั่งและการป้องกันการกัดเซาะชายฝั่ง รวมทั้งให้ประชาชนและชุมชนในท้องถิ่นได้มีส่วนร่วมในการปลูก การบำรุงรักษา การอนุรักษ์ และการฟื้นฟูทรัพยากรทางทะเลและชายฝั่งอย่างสมดุลและยั่งยืน จึงจำเป็นต้องตราพระราชบัญญัตินี้

ภาคผนวก 1.3 เอกสาร/หลักฐานประกอบการคำนวณ

1. การคำนวณหาเรือนยอดปกคลุมและความหนาแน่นของเรือนยอด โดยใช้ดัชนีพืชพรรณ (NDVI) และดัชนีป่าชายเลน (MVI) ร่วมกับการยืนยันในภาคสนาม

2. ข้อมูลพันธุ์ไม้ที่ปลูกในพื้นที่โครงการ



โกงกางใบเล็ก

Rhizophora apiculata Blume

RHIZOPHORACEAE

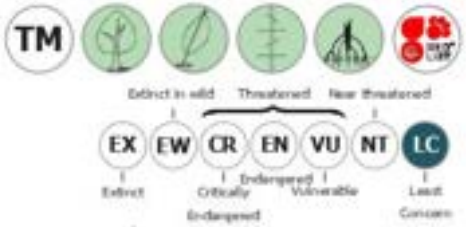

ชื่ออื่น โกงกาง (ระนอง); พังกาใบเล็ก (พังงา); พังกาหรายย (กระบี่)

ลักษณะทั่วไป ไม้ต้นขนาดกลางถึงใหญ่ สูง 25-30 ม. เรือนยอดเป็นรูปกรวยคว่ำและแผ่กว้าง มักแตกกิ่งห้ามุมเอียงขึ้นกับลำต้น มีรากค้ำยัน สูง 3-8 ม. รากค้ำยันแตกแขนงระเกะระกะไม่เป็นระเบียบ โคนรากห้ามุมเกือบตั้งฉากกับลำต้นแล้วหักศอกลงดินเกือบเป็นมุมฉาก มักมีรากอากาศแตกตามกิ่ง เปลือกสีเทาคล้ำหรือสีเทาอมชมพู เรียบแล้วแตกเป็นร่องตามยาวตื้น ๆ

นิเวศวิทยา และการกระจายพันธุ์ พบขึ้นเป็นหมู่ไม้ที่มีพันธุ์ไม้ชนิดเดียว (pure stand) ตามปากแม่น้ำ ลำคลอง และพื้นที่ชายฝั่งซึ่งเป็นบริเวณที่มีเลนอ่อนค่อนข้างลึก และน้ำท่วมถึงสม่ำเสมอ พบการกระจายพันธุ์ในประเทศอินเดีย ศรีลังกา เอเชียตะวันออกเฉียงใต้ จนถึงหมู่เกาะในมหาสมุทรแปซิฟิก และตอนเหนือของออสเตรเลีย สำหรับการจำแนกหมวดหมู่ใน IUCN Red List นั้น อยู่ในสถานภาพมีความเสี่ยงน้อย (LC)

โกงกางใบเล็ก 1

ใบ เดี่ยว เรียงตรงข้ามสลับตั้งฉาก ออกเป็นกระจุกที่ปลายกิ่ง แผ่นใบรูปรี ถึงรูปขอบขนานแกมรูปรี ขนาด 4-8x8-18 ซม. โคนใบสอบเป็นรูปลิ่มถึงมน ขอบใบเรียบ ปลายใบแหลมหรือเป็นติ่งแหลมอ่อน สีดำ เส้นใบมองไม่ชัดเจน เส้นกลางใบแบนราบ ด้านล่างเป็นสีแดงเรื่อและเปลี่ยนเป็นสีเหลืองอ่อน เส้นแขนงใบ 7-10 คู่ มองเห็นลาง ๆ ผิวใบเกลี้ยง ด้านบนเป็นมันสีเขียวเข้ม ด้านล่างสีซีดกว่าและมีจุดสีน้ำตาลเล็ก ๆ ทั่วผิวใบ เนื้อใบอวบน้ำและเหนียวคล้ายแผ่นหนัง ก้านใบยาว 2-3 ซม. สีชมพูถึงแดงเรื่อ
ดอก แบบช่อกระจุกด้านเดียว ออกตามง่ามใบหรือเหนือรอยแผลใบใกล้ปลายยอด ก้านช่อดอกยาว 0.6-2 ซม. แต่ละช่อประกอบด้วยดอกย่อย 1 คู่ ไม่มีก้านดอก ดอกดูมรูปไข่ ยาว 1.2-1.6 ซม. ใบประดับที่ฐานดอกเชื่อมติดกันเป็นรูปถ้วย ปลายหยักมนถี่ กลีบเลี้ยงโคนเชื่อมติดกันเป็นหลอดรูปถ้วยตื้น ปลายแยกเป็น 4 แฉก รูปไข่ สีเหลืองหรือเหลืองอมเขียว หนา แข็ง ปลายแหลมบานออก กลีบดอก 4 กลีบ รูปใบหอก เกสรเพศผู้ 4 อัน แยกกัน และหลุดร่วงง่าย ออกดอกตลอดทั้งปี
ผล แบบผลมีเนื้อเมล็ดเดียว รูปทรงไข่กลับปลายคอด ยาว 2-3 ซม. ผิวหยาบ ค่อนข้างขรุขระ สีน้ำตาลคล้ำ ผลจะงอกตั้งแต่ยังติดอยู่บนต้น (Viviparous) ลำต้นใต้ใบเลี้ยง (ฝัก) คล้ายรูปทรงกระบอก ขนาด 1-1.5x20-40 ซม. มักโค้งงอทางด้านยอดฝักแล้วเหยียดตรงและขยายใหญ่ที่ส่วนปลาย ออกผลตลอดทั้งปี



2 โกงกางใบเล็ก



โกงกางใบใหญ่

Rhizophora mucronata Lam.

RHIZOPHORACEAE

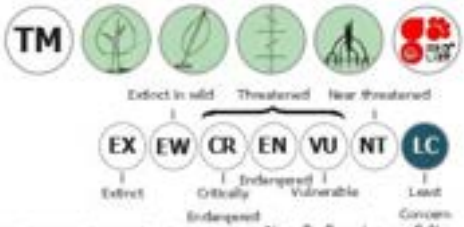

ชื่ออื่น โกงกางนอก (เพชรบุรี); กงกอน (เพชรบุรี, ชุมพร); กงเกง (นครปฐม); กางเกง, พังกาใบใหญ่ (ภาคใต้)

ลักษณะทั่วไป ไม้ต้นขนาดกลางถึงใหญ่ สูง 25-30 ม. เรือนยอดเป็นรูปกรวยคว่ำและแผ่กว้าง รากค้ำยันสูง 2-7 ม. รากค้ำยันแตกแขนงระเกะระกะไม่เป็นระเบียบ มักโค้งลงแต่ไม่หักศอกเป็นมุมฉากเหมือนรากค้ำยันของโกงกางใบเล็ก เปลือกสีเทาดำถึงดำ แตกเป็นร่องตื้น ๆ ตามยาวและมีรอยแตกตามขวาง

นิเวศวิทยา และการกระจายพันธุ์ คล้ายโกงกางใบเล็ก พบขึ้นตามปากแม่น้ำลำคลองไม่ไกลจากทะเล ขึ้นได้ดีในที่เลนมีทรายผสม ปากแม่น้ำที่เป็นเลนใหม่ หรือตามลำคลองน้ำกร่อยที่ไม่ไกลจากทะเล พบการกระจายพันธุ์ในแถบทวีปแอฟริกาฝั่งตะวันออก เอเชียตะวันออกเฉียงใต้ ตะวันออกเฉียงเหนือของออสเตรเลีย ตองกา และหมู่เกาะในมหาสมุทรแปซิฟิก สำหรับการจำแนกหมวดหมู่ ใน IUCN Red List นั้น อยู่ในสถานภาพมีความเสี่ยงน้อย (LC)

โกงกางใบใหญ่ 3

ใบ เดี่ยว เรียงตรงข้ามสลับตั้งฉาก ออกเป็นกระจุกที่ปลายกิ่ง แผ่นใบรูปไข่กว้าง ถึงรูปรีกว้าง ขนาด 8-10x14-20 ซม. โคนใบมนหรือสอบรูปลิ่ม ขอบใบเรียบ ปลายใบมนหรือแหลม มีติ่งแหลมเล็ก สีดำแข็ง เส้นใบมองไม่ชัดเจน เส้นกลางใบแบนราบ สีเขียวอ่อน เส้นแขนงใบ 9-12 คู่ มองเห็นลาง ๆ ผิวใบเกลี้ยง ด้านบนเป็นสีเขียวอมเหลือง ด้านล่างสีซีดกว่าและมีจุดสีน้ำตาลกระจายทั่วแผ่นใบ เนื้อใบอวบน้ำแกมเหนียวคล้ายแผ่นหนัง ก้านใบยาว 3-5 ซม. หูใบแคบ ปลายเรียวแหลม ประกบเป็นคู่ที่ปลายยอด ยาว 5-10 ซม. สีเขียวอ่อน พบน้อยที่เป็นสีชมพูอ่อนหรือสีแดงเรื่อ

ดอก แบบช่อกระจุกสองด้านหลายชั้น มักแตกเป็นง่าม 2-4 ชั้น ออกตามง่ามใบ ก้านช่อดอกยาว 3-7 ซม. ประกอบด้วยดอกย่อย 2-12 ดอก ก้านดอกย่อยยาว 0.4-1 ซม. ดอกดูมรูปไข่ ใบประดับที่ฐานดอกเชื่อมติดกันเฉพาะโคน ปลายแยกเป็น 2 แฉก กลีบเลี้ยงโคนเชื่อมติดกันเป็นหลอดรูปถ้วยตื้น ๆ ปลายแยกเป็น 4 แฉก รูปไข่ถึงรูปสามเหลี่ยม ขนาด 0.5-0.8x1.2-1.5 ซม. สีเหลืองอ่อน หนาแข็ง แผ่บานแล้วโค้งลง กลีบดอก 4 กลีบ รูปใบหอก แยกกัน และหลุดร่วงเร็ว ขนาด 0.5-0.8x0.6-1 ซม. สีขาวหรือสีเหลืองอ่อน ขอบกลีบมีขนหนาแน่น ออกดอกเกือบตลอดทั้งปี

ผล แบบผลมีเนื้อเมล็ดเดียว รูปทรงไข่กลับปลายคอด ยาว 3-8 ซม. ผิวหยาบ ค่อนข้างขรุขระ สีน้ำตาลอมเขียว ผลจะงอกตั้งแต่ยังติดอยู่บนต้น ลำต้นใต้ใบเลี้ยง (ฝัก) คล้ายรูปทรงกระบอกเรียวค่อนข้างตรง ขนาด 1.5-2x40-70 ซม. โคนฝักเรียวแหลม ผิวใบเป็นมัน สีเขียว มีตุ่มขรุขระกระจายทั่วไป ใบเลี้ยงที่ยื่นออกมาสีเขียวอ่อน ยาว 2-4 ซม. ออกผลเกือบตลอดทั้งปี



4 โกงกางใบใหญ่



จิกทะเล

Barringtonia asiatica (L.) Kurz

LECYTHIDACEAE

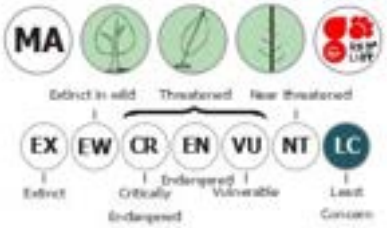

ชื่ออื่น จิกเล, โดนเล (ภาคใต้); อามุง (มลายู-นราธิวาส)

ลักษณะทั่วไป ไม้ต้นไม่ผลัดใบ ขนาดกลาง สูง 8-15 ม. เรือนยอดแผ่เป็นพุ่มกว้าง แตกกิ่งขนาดใหญ่ระดับต่ำ ตามกิ่งมีรอยแผลใบกระจายทั่วไป เปลือกสีเทาคล้ำ ขรุขระถึงแตกเป็นร่องตามยาวในต้นแก่

นิเวศวิทยา และการกระจายพันธุ์ เป็นพืชชายฝั่ง พบขึ้นทั่วไปตามชายฝั่งทะเลที่เป็นหาดหิน หรือหาดทราย พบน้อยบริเวณขอบแนวหลังป่าชายเลน พบการกระจายพันธุ์ในบริเวณหมู่เกาะโคโมโร เกาะมาดากัสการ์ตลอดถึงอินเดีย เอเชียตะวันออกเฉียงใต้ และหมู่เกาะในมหาสมุทรแปซิฟิก สำหรับการจำแนกหมวดหมู่ใน IUCN Red List นั้น อยู่ในสถานภาพมีความเสี่ยงน้อย (LC)

จิกทะเล 25

ใบ เดี่ยว เรียงเวียนสลับเป็นกระจุกตามปลายกิ่ง แผ่นใบขนาดใหญ่ รูปไข่กลับ ขนาด 10-25x30-50 ซม. โคนใบแหลมหรือเป็นรูปติ่งหูตื้น ๆ ขอบใบเรียบ ปลายใบกลม เส้นใบแบบร่างแหขนนก เส้นกลางใบยกตัว เส้นแขนง 10-18 คู่ เส้นใบย่อยสานกันเป็นร่างแห เนื้อใบอวบน้ำ คล้ายแผ่นหนังนุ่ม ผิวใบเกลี้ยงทั้งสองด้าน ด้านบนสีเขียวเข้มเป็นมันวาว ด้านล่างสีซีดกว่า ก้านใบอวบสั้น

ดอก แบบช่อเชิงลด มีก้านออกตามปลายกิ่ง ช่อดอกสั้นตั้งตรง แต่ละช่อมีประมาณ 7 ดอก ดอกย่อยขนาดใหญ่ สีขาว ดอกบานเส้นผ่านศูนย์กลาง 7-10 ซม. ใบประดับรูปไข่ ไม่มีก้าน ใบประดับย่อยรูปสามเหลี่ยม ก้านดอกย่อยยาว 4-6 ซม. กลีบเลี้ยงสีเขียวอ่อนติดแน่นเป็นเนื้อเดียวกันในดอกตูมและเปิดออกเป็นสองกลีบเมื่อบาน แต่ละกลีบรูปมนกลม ขนาดไม่เท่ากัน กลีบดอก 4 กลีบ เรียงซ้อนเหลื่อมกัน รูปรี โค้งออก ออกดอกระหว่างเดือนสิงหาคม-พฤศจิกายน

ผล แบบผลเมล็ดเดียวแข็ง ขนาดใหญ่ รูปทรงสี่เหลี่ยม ฐานเว้า คล้ายปิระมิด เส้นผ่านศูนย์กลาง 10-15 ซม. ผิวสีเขียวเป็นมัน ปลายผลมีกลีบเลี้ยง 2 กลีบติดอยู่ เปลือกผลเป็นเส้นใยหนาคล้ายเปลือกมะพร้าว ผลแก่ไม่แตก ผิวสีน้ำตาลเป็นมัน เบา ลอยน้ำได้ มี 1 เมล็ด ออกผลระหว่างเดือนสิงหาคม-พฤศจิกายน



26 จิกทะเล



ตีนเป็ดทะเล

Cerbera odollam Gaertn.

APOCYNACEAE

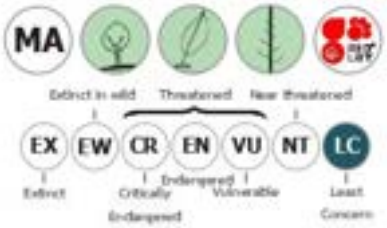

ชื่ออื่น ตีนเป็ดทะเล, ตีนเป็ดน้ำ, ตีนเป็ด (ภาคกลาง); ตุม (กาญจนบุรี); สั่งลา (กระบี่); มะตะกอ (มลายู-นราธิวาส)

ลักษณะทั่วไป ไม้ต้นขนาดเล็ก สูง 5-10 ม. กิ่งอวบอ้วน เรือนยอดโปร่ง มักแตกกิ่งต่ำคล้ายไม้พุ่ม เปลือกนอกเรียบสีเทา มีช่องอากาศกระจายทั่วไป เปลือกชั้นในสีเหลืองอ่อน มีน้ำยางข้นสีขาวตามส่วนต่าง ๆ

นิเวศวิทยา และการกระจายพันธุ์ พบขึ้นทั่วไปตามป่าชายเลนชั้นใน ริมฝั่งแม่น้ำลำคลองที่น้ำทะเลท่วมถึง รวมถึงคลองที่น้ำค่อนข้างจืด พบการกระจายพันธุ์ในประเทศศรีลังกา อินเดีย เอเชียตะวันออกเฉียงใต้ ตลอดถึงตอนเหนือของออสเตรเลีย สำหรับการจำแนกหมวดหมู่ใน IUCN Red List นั้น อยู่ในสถานภาพมีความเสี่ยงน้อย (LC)

ใบ เดี่ยว เรียงเวียนสลับเป็นกระจุกที่ปลายกิ่ง แผ่นใบรูปใบหอกกลับ รูปใบหอกกลับแกมรูปไข่ ถึงรูปขอบขนานแกมรูปไข่ โคนใบสอบเป็นรูปลิ่มแคบ ขนาด 4-7x15-30 ซม. ขอบใบเรียบ ปลายใบเป็นติ่งแหลมอ่อน เส้นใบแบบร่างแหขนนก เส้นกลางใบยกตัว เส้นแขนง 20-30 คู่ เรียงขนานกันเกือบตั้งฉากกับเส้นกลางใบ ส่วนปลายโค้งงอจรดกัน เส้นใบย่อยสานกันเป็นร่างแห เนื้อใบหนาคล้ายแผ่นหนัง ใบเกลี้ยงทั้งสองด้าน ด้านบนสีเขียวคล้ำเป็นมัน ด้านล่างสีซีดกว่า ใบแก่ก่อนร่วงสีส้ม ก้านใบยาว 2-3 ซม.

ดอก แบบช่อกระจุก ออกตามปลายยอด ช่อดอกไม่สมมาตร ดอกย่อยสีขาวคล้ายดอกดีนเป็ดทราย แต่กลางดอกเป็นแต้มสีเหลือง ก้านดอกย่อยยาว 1.5-4 ซม. ใบประดับย่อยสีเขียวอ่อน รูปไข่ หลุดร่วงเร็ว กลีบเลี้ยง 5 กลีบ รูปใบหอกแคบ สีเขียวอ่อน หลุดร่วงระหว่างดอกบาน กลีบดอกโคนเชื่อมติดกันเป็นหลอดปากแตร ยาว 1.5-2 ซม. กลีบดอกยาวกว่าหลอดดอกเล็กน้อย ออกดอกเกือบตลอดทั้งปี

ผล แบบผลเมล็ดเดียวแข็ง รูปทรงค่อนข้างกลม มีสองพูตื้น ขนาด 4-7x5-8 ซม. ผิวเกลี้ยงสีเขียวเป็นมัน แก่จัดสีเขียวอมม่วงถึงม่วงเข้ม ผนังผลชั้นในเป็นเส้นใย เมล็ดแบน รูปทรงไข่ มี 1-2 เมล็ด ออกผลเกือบตลอดทั้งปี



52 ดีนเป็ดทะเล



ถั่วดำ

Bruguiera parviflora (Roxb.) Wight & Arn. ex Griff

RHIZOPHORACEAE

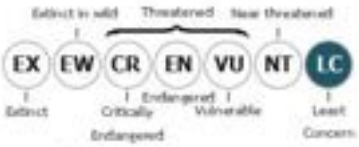

ชื่ออื่น ถั่วทะเล (ระนอง); รังกะแท้ (ใต้); ลังกะได, หนังกะได (มลายู-ใต้)

ลักษณะทั่วไป ไม้ยืนต้นขนาดเล็กถึงกลาง สูง 10-20 ม. โคนต้นมีพูพอน ผิวเปลือกบริเวณโคนต้นมีจุดสีขาวแต้ม เรือนยอดแคบกลม รูปพีระมิด สีเขียวอมเหลือง รากหายใจยาว 15-20 ซม. เหนือผิวดิน เปลือกสีเทาหรือน้ำตาลเข้ม เรียบถึงแตกเป็นเกล็ด มีช่องอากาศเล็ก ๆ ไม่เด่นชัด

นิเวศวิทยา และการกระจายพันธุ์ ขึ้นในพื้นที่ด้านในของป่าชายเลน และริมฝั่งคลองที่น้ำทะเลท่วมถึงอย่างสม่ำเสมอ พบการกระจายพันธุ์ในบริเวณเอเชียตะวันออกเฉียงใต้ ตลอดถึงหมู่เกาะนิวเฮบริเดส โซโลมอน และตอนเหนือของออสเตรเลีย สำหรับการจำแนกหมวดหมู่ใน IUCN Red List นั้น อยู่ในสถานภาพมีความเสี่ยงน้อย (LC)

ใบ เดี่ยว เรียงตรงข้ามสลับตั้งฉาก แผ่นใบรูปรี ขนาด 3-8x7-19 ซม. ปลายใบแหลม ฐานใบรูปลิ่ม ผิวใบเกลี้ยงทั้งสองด้าน ด้านบนสีเขียวเข้มเป็นมัน ด้านล่างสีจืดกว่า ขอบใบม้วนลง เส้นกลางใบสีเขียว เส้นใบ 7 คู่ ไม่เด่นชัด ก้านใบยาว 1.5-4 ซม. หูใบยาว 3-5 ซม.

ดอก แบบช่อกระจุก 2 ด้าน ออกตามง่ามใบ ช่อละ 3 ดอก ก้านช่อดอกยาว 0.5-1 ซม. ดอกตูมรูปทรงกระสวย ยาว 1-1.5 ซม. สีเขียวอ่อน ก้านดอกย่อยยาว 0.1-0.5 ซม. กลีบเลี้ยงโคนเชื่อมติดกันเป็นหลอดรูประฆัง ขนาด 0.2-0.3x0.4-0.6 ซม. ผิวเกลี้ยง ปลายแยกเป็นแฉกแคบ ๆ 8 แฉก แผ่บานโค้ง ส่วนปลายกระดกขึ้น ยาวไล่เลี่ยกับหลอดกลีบเลี้ยง กลีบดอกสีขาว 8 กลีบ แยกกันเป็นอิสระ รูปขอบขนาน ยาว 0.3-0.4 ซม. ปลายแยกเป็น 2 แฉก ปลายแฉกมีรยางค์เป็นขนแข็งสีน้ำตาล 2-3 เส้น ยาวประมาณ 0.1 ซม. ออกดอกเกือบตลอดทั้งปี

ผล แบบผลมีเนื้อเมล็ดเดียว รูปทรงระฆัง ยาว 1-1.5 ซม. แฉกจุกผลโค้งกลับ ส่วนปลายกระดกขึ้น เมล็ดงอกตั้งแต่อยู่บนต้น ลำต้นใต้ใบเลี้ยงหรือ "ฝัก" รูปทรงกระบอกเรียวโค้ง ขนาด 0.6-1x7-14 ซม. เป็นเหลี่ยมหรือมีสันเล็กน้อย ฝักอ่อนสีเขียว และเปลี่ยนเป็นสีน้ำตาลอมเขียวเมื่อแก่ ออกผลเกือบตลอดทั้งปี



58 ถั่วขาว



ถั่วขาว

Bruguiera cylindrica (L.) Blume

RHIZOPHORACEAE

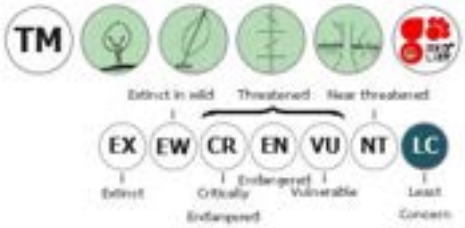

ชื่ออื่น ถั่วแดง, ประสักขาว (จันทบุรี); บรู้ส, โปรง, โปรย (มลายู-ได้); ปรุ้ย (มลายู-สตูล); ดุ่ย (เพชรบุรี)

ลักษณะทั่วไป ไม้ยืนต้นขนาดเล็กถึงกลาง สูง 8-15 ม. พูพอนน้อยแต่บริเวณโคนต้นพองขยายออก เรือนยอดแน่นทึบรูปพีระมิด เปลือกสีเทาหรือสีน้ำตาล เรียบถึงหยาบเล็กน้อย ตามลำต้นมีช่องอากาศกึ่งอ่อนสีเขียว มีรากหายใจรูปคล้ายเข่ายาว 15-20 ซม. เหนือผิวดิน

นิเวศวิทยา และการกระจายพันธุ์ ขึ้นในพื้นที่ดินเลนตื้น เหนียวและแข็ง ตามริมชายฝั่ง หรือพื้นที่ที่ถูกเปิดโล่งไม่เหมาะกับพันธุ์ไม้ป่าชายเลนชนิดอื่น พบการกระจายพันธุ์ในทวีปเอเชียตะวันออกเฉียงใต้ ประเทศปาปัวนิวกินี ตลอดถึงตอนเหนือของออสเตรเลีย สำหรับการจำแนกหมวดหมู่ใน IUCN Red List นั้น อยู่ในสถานภาพมีความเสี่ยงน้อย (LC)

ถั่วขาว 57

ใบ เดี่ยว ออกเป็นกระจุกที่ปลายกิ่ง เรียงตรงข้ามสลับตั้งฉาก แผ่นใบรูปรี ขนาด 3-5x7-15 ซม. ปลายใบแหลม ฐานใบรูปลิ่ม ผิวใบสีเหลืองอมเขียว เกลี้ยงทั้งสองด้าน เส้นใบบาง 7 คู่ เห็นทั้งสองด้าน ก้านใบยาว 1.5-2 ซม. หูใบเรียวแหลม ยาว 3-6 ซม. สีเหลืองอมเขียว

ดอก ออกเป็นช่อกระจุกที่ง่ามใบ ช่อละ 3-7 ดอก ก้านช่อดอกยาว 1.8-2.2 ซม. ดอกย่อยสีเหลืองอมเขียว ก้านดอกย่อยยาว 0.6-1.5 ซม. กลีบเลี้ยงโคนเชื่อมติดกันเป็นหลอดรูปท่อ ยาว 0.7-0.9 ซม. สีเหลืองอมเขียว มีสันตามยาว ปลายแยกเป็นแฉกสั้น ๆ 8 แฉก กลีบดอก 8 กลีบ รูปขอบขนานยาว 0.1-0.2 ซม. ขอบกลีบมีขน ปลายกลีบมีขนแข็ง 3 เส้น

ผล แบบผลมีเนื้อเมล็ดเดียวแข็ง รูปทรงกระบอก ยาว 1.3-2.5 ซม. แฉกจุกผลขนาดเล็กขึ้นตรงตามฝัก เมล็ดงอกตั้งแต่อยู่บนต้น ลำต้นไต้ใบเลี้ยงหรือ "ฝัก" รูปทรงกระบอก ผอม เรียวตรง ขนาด 0.3-0.5x 8-18 ซม. ฝักอ่อนสีเขียว เปลี่ยนเป็นสีน้ำตาลอมเขียวเมื่อแก่



60 ถั่วดำ



จาก

Nypa fruticans Wurmb

ARECACEAE

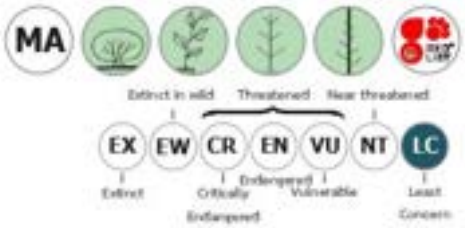

ชื่ออื่น อัตตะ (มลายู-ใต้)

ลักษณะทั่วไป ไม้ปาล์มพุ่มแตกกอขนาดกลาง มักอยู่รวมกันเป็นกลุ่มใหญ่ เส้นผ่านศูนย์กลางโคนต้น 30-60 ซม. มีส่วนของกาบใบและก้านใบเก่าที่ไม่หลุดร่วงหุ้มลำต้นเป็นเหง้าลักษณะคล้ายฟองน้ำ มักแตกแขนงแยกเป็นสองง่ามตามแนวระนาบ มีรากอวบอ้วน อัดแน่นอยู่ใต้เหง้ารอบกอ

นิเวศวิทยา และการกระจายพันธุ์ พบตามบริเวณชายฝั่งทะเล มักขึ้นรวมกันเป็นกลุ่มใหญ่บริเวณที่เป็นเลนนุ่ม ทอดเลื้อยตามผิวดินหรือจมอยู่ใต้เลนตามปากแม่น้ำ อ่าว บึงน้ำ หรือแม่น้ำลำคลองที่เป็นน้ำกร่อยค่อนข้างจืด พบการกระจายพันธุ์ในประเทศอินเดีย ศรีลังกา เอเชียตะวันออกเฉียงใต้ ตลอดถึงตอนเหนือของออสเตรเลีย และหมู่เกาะโซโลมอน สำหรับการจำแนกหมวดหมู่ใน IUCN Red List นั้น อยู่ในสถานภาพมีความเสี่ยงน้อย (LC)

จาก 23

ใบ ประกอบแบบขนนกชั้นเดียว ตั้งตรงหรือเอน จำนวน 10-15 ทาง ช่อใบรูปหอก ยาว 4-8 ม. เรียงเวียนสลับซ้อนกันเป็นกระจุกแบบกลีบกุหลาบ ก้านใบอวบอ้วน ยาว 30-100 ซม. กาบใบขนาดใหญ่ อวบแข็ง โคนกาบแยกเป็นแฉกลึก ไม่มีเส้นใยหรือรก มีชั้นเนื้อเยื่อภายในคล้ายฟองน้ำ ผิวนอกเกลี้ยงเป็นมัน ประกอบด้วยใบย่อยรูปแถบแกมรูปหอก โคนใบย่อยเชื่อมติดกับแกนกลาง ขอบใบเรียบปลายใบเรียวแหลม เส้นใบแบบขนานตามความยาวของใบ เนื้อใบแข็ง หนา คล้ายแผ่นหนัง ด้านบนสีเขียวเข้มเป็นมัน ด้านล่างสีเขียวอมเหลือง

ดอก ดอกแยกเพศอยู่ร่วมต้น ออกเป็นช่อ 3-5 ช่อ ตามง่ามใบใกล้ปลายยอด ช่อดอกตั้งตรงและอยู่เหนือระดับน้ำท่วมถึง ก้านช่อดอกอวบอ้วน ยาว 80-70 ซม. หุ้มด้วยใบประดับย่อยสีส้ม กาบหุ้มช่อดอกขนาดใหญ่ คล้ายรูปเรือ ช่อดอกเพศเมียแบบช่อกระจุกแน่น ดอกตูมรูปทรงกลม สีเหลืองนวล ออกที่ปลายยอดของแกนช่อ ล้อมรอบด้วยแขนงช่อดอกเพศผู้ 6-9 แขนง แต่ละแขนงประกอบด้วยช่อดอกย่อยแบบช่อหางกระรอก คล้ายรูปกระบอง สีเหลืองเข้ม ยาว 10-15 ซม. ออกดอกระหว่างเดือนมีนาคม-พฤษภาคม

ผล แบบผลเมล็ดเดียวแข็ง ออกเป็นช่อโน้มลง แต่ละช่อประกอบด้วยผลย่อยจำนวนมากยึดกันแน่นเป็นผลรวมขนาดใหญ่ รูปทรงกลม เส้นผ่านศูนย์กลางประมาณ 30 ซม. ผลย่อยแข็งเป็นเหลี่ยมรูปทรงไข่กลับ ขนาด 7-10x10-15 ซม. เปลือกผลสีน้ำตาลเข้มเป็นมัน ผนังผลชั้นกลางเป็นเส้นใยอัดกันแน่นผนังผลชั้นในหนา แข็ง เมล็ดรูปไข่ สีขาวใส ขนาด 2-3x3-5 ซม. มี 1 เมล็ด ผลแห้งติดอยู่บนต้นก่อนร่วงหล่น ออกผลระหว่างเดือนพฤษภาคม-สิงหาคม



24 จาก



โปรงแดง

Ceriops tagal (Perr.) C.B. Rob.

RHIZOPHORACEAE

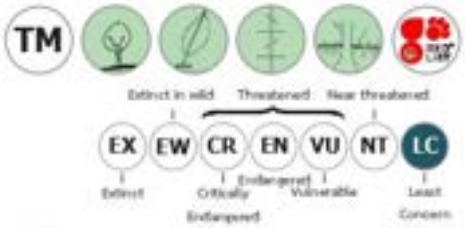

ชื่ออื่น โปรง, โปรงใหญ่ (สมุทรสาคร, จันทบุรี); แสม (ใต้)

ลักษณะทั่วไป เป็นไม้ต้นขนาดเล็กถึงกลาง สูง 20 ม. เรือนยอดแผ่เป็นพุ่มกลม สีเข้ม โคนต้นแผ่เป็นพูพอนเล็กน้อย มีรากค้ำยันขนาดเล็ก รากหายใจคล้ายรูปหัวเข่า กลม อ้วนสั้น สูง 10-20 ซม. เปลือกสีชมพูเรื่อถึงสีน้ำตาลอ่อน เรียบถึงแตกล่อนเป็นสะเก็ด ต้นแก่มีรอยแผลเป็น ช่องอากาศสีน้ำตาลอ่อน

นิเวศวิทยา และการกระจายพันธุ์ พบขึ้นในป่าชายเลนด้านในที่น้ำทะเลท่วมถึงสม่ำเสมอ ดินระบายน้ำดี พบบ่อยตามคลองน้ำหรือลำน้ำเล็ก ๆ พบการกระจายพันธุ์ในทวีปแอฟริกาตะวันออก มาดากัสการ์ เอเชียเขตร้อนตลอดถึงหมู่เกาะในมหาสมุทรแปซิฟิก และตอนเหนือของออสเตรเลีย สำหรับการจำแนกหมวดหมู่ใน IUCN Red List นั้น อยู่ในสถานภาพมีความเสี่ยงน้อย (LC)

โปรงแดง 87

ใบ เดี่ยว เรียงตรงข้ามสลับตั้งฉาก ออกเป็นกระจุกรัศมีที่ปลายกิ่ง แผ่นใบรูปไข่กลับถึงรูปรีแกมรูปไข่กลับ ขนาด 3-7x5-10 ซม. โคนสอบเป็นรูปลิ่ม ขอบใบเรียบม้วนลงเล็กน้อย ปลายใบกลมถึงเว้าตื้น เส้นใบแบบร่างแหชนนก มองเห็นไม่ชัดเจน เส้นกลางใบยุบตัวถึงราบ เส้นแขนง 7-9 คู่ ผิวใบเกลี้ยงทั้งสองด้าน ด้านบนสีเขียวเข้มเป็นมัน ด้านล่างสีซีดกว่า เนื้อใบอวบน้ำแกมเหนียวคล้ายแผ่นหนัง ก้านใบอวบ ยาวประมาณ 2-3 ซม.

ดอก แบบช่อกระจุกสองด้านหลายชั้น ออกตามง่ามใบใกล้ปลายกิ่ง ก้านช่อดอกยาวน้อยกว่า 1 ซม. หนาประมาณ 0.3-0.4 ซม. แต่ละช่อมีดอกย่อยจำนวนมากอัดแน่นเป็นกระจุกที่ปลายแกนช่อ ไม่มีก้านดอกย่อย กลีบเลี้ยงโคนเชื่อมติดกันเป็นหลอดรูปถ้วย กลีบดอก 5(6) กลีบ แยกจากกัน สีขาวแล้วเปลี่ยนเป็นสีน้ำตาลรูปขอบขนานแกมรูปไข่กลับคล้ายรูปท้องเรือ ยาว 0.2-0.4 ซม. ปลายกลีบมีรยางค์คล้ายเส้นด้ายเป็นพู่ ออกดอกเกือบตลอดทั้งปี

ผล แบบผลมีเนื้อเมล็ดเดียว รูปทรงไข่กลับปลายคอด ยาว 1-2 ซม. สีน้ำตาล แฉกจุกผลแผ่ตรงหรือโค้งเข้าหาฝักเล็กน้อย เมล็ดงอกตั้งแต่อยู่บนต้น ลำต้นใต้ใบเลี้ยงหรือ "ฝัก" คล้ายรูปทรงกระบอกเรียว ขนาด 0.7-1x8-15 ซม. ยอดฝักเล็กขยายใหญ่ไปทางโคนแล้วสอบแหลม มีสันตามแนวยาวและตุ่มขรุขระกระจายหนาแน่นไปทางโคน ฝักอ่อนสีเขียวแล้วค่อย ๆ เปลี่ยนเป็นสีน้ำตาลถึงสีม่วงคล้ำเมื่อแก่ ฝักไม่ห้อยลง โคนชี้ไปทางปลายกิ่ง ไม่เป็นระเบียบ ออกผลเกือบตลอดทั้งปี



86 โปรงขาว



โปรงขาว

Ceriops decandra (Griff.) W. Theob.

RHIZOPHORACEAE

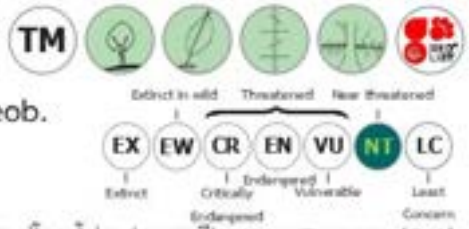

ชื่ออื่น โปรง, โปรงหนู, ปะโลง, โหลง (ภาคกลาง); กระปูโลง, โปลง (เพชรบุรี); แพม, แสมมาแนาะ (สตูล); แสม (ภูเก็ต)

ลักษณะทั่วไป ไม้ยืนต้นขนาดเล็กถึงไม้พุ่ม สูงถึง 10 ม. เรือนยอดกลม แน่นทึบ โคนต้นพองขยายออกเป็นพูพอนเล็กน้อย รากหายใจรูปคล้ายเข่า อ้วนสั้น กลม ยาว 5-15 ซม. เปลือกสีเทาอ่อน เรียบ ถึงแตกล่อนเป็นสะเก็ด โดยเฉพาะบริเวณโคนต้น ช่องอากาศสีน้ำตาลอมชมพูกระจายทั่วไป

นิเวศวิทยา และการกระจายพันธุ์ พบขึ้นทั่วไปตามพื้นที่ป่าชายเลนที่เป็นที่ดอนแห้งหรือป่าชายเลนเสื่อมโทรม มีลักษณะคล้ายไม้พุ่มหากขึ้นในสภาพที่ไม่เหมาะต่อการเจริญเติบโต พบการกระจายพันธุ์ในประเทศอินเดีย พม่า ไทย กัมพูชา ตอนใต้ของเวียดนาม มาเลเซีย อินโดนีเซีย ฟิลิปปินส์ ถึงปาปัวนิวกินี สำหรับการจำแนกหมวดหมู่ใน IUCN Red List นั้น อยู่ในสถานภาพใกล้ถูกคุกคาม (NT)

โปรงขาว 85

ใบ เดี่ยว เรียงตรงข้ามสลับตั้งฉาก ชูขึ้นเป็นกระจุกที่ปลายกิ่ง แผ่นใบรูปไข่กลับแกมรูปขอบขนานถึงรูปไข่กลับ พบน้อยที่เป็นรูปขอบขนานแกมรูปรี ขนาด 3-6x5-10 ซม. โคนใบรูปลิ่ม ขอบใบเรียบและมักม้วนลง ปลายใบมนหรือเว้าตื้น ๆ เส้นใบแบบร่างแหขนนก มองเห็นไม่ชัดเจน เส้นกลางใบยกตัวนูนขึ้น เส้นแขนง 7-9 คู่ มองเห็นลาง ๆ ผิวใบเกลี้ยงทั้งสองด้าน ด้านบนสีเขียวคล้ำ ด้านล่างสีจืดกว่า เนื้อใบอวบน้ำแกมเหนียวคล้ายแผ่นหนัง ก้านใบอวบ ยาว 2-4 ซม. หูใบรูปไข่ถึงรูปใบหอกแหลม แบนสีเขียวอ่อน ประกบกันเป็นคู่ที่ปลายกิ่ง ยาว 1-3 ซม.

ดอก แบบช่อกระจุกสองด้านหลายชั้น ออกตามง่ามใบใกล้ปลายกิ่ง แต่ละช่อมี 4-8 ดอก ก้านช่อดอกเรียว ยาว 1-2 ซม. หนาประมาณ 0.2 ซม. ก้านดอกย่อยสั้น กลีบเลี้ยงโคนเชื่อมติดกันเป็นหลอดรูปถ้วย ยาวประมาณ 0.2 ซม. ปลายแยกเป็น 5(6) แฉก รูปไข่ยาว 0.4-0.5 ซม. แผ่บานออกแล้วปลายแฉกโค้งขึ้น มีใบประดับย่อย 1 คู่ เชื่อมติดกันเป็นรูปถ้วยที่โคนหลอด กลีบดอก 5(6) กลีบ สีขาว แยกกัน รูปขอบขนานยาวประมาณ 0.4 ซม. ปลายกลีบมีรยางค์คล้ายรูปช้อน 3 อัน ออกดอกเกือบตลอดทั้งปี

ผล แบบผลมีเนื้อเมล็ดเดียว รูปทรงไข่กลับปลายตอด ยาว 1-3 ซม. สีเขียวถึงน้ำตาลแกมเขียว แฉกจุกผลโค้งกลับเข้าหาฝัก เมล็ดงอกตั้งแต่อยู่บนต้น ลำต้นใต้ใบเลี้ยงหรือ "ฝัก" ห้อยลงในแนวดิ่งคล้ายรูปทรงกระบอก ขนาด 0.5-0.8x15-30 ซม. ยอดฝักเล็กขยายใหญ่ไปทางโคนแล้วสอบแหลม มีสันเด่นตามแนวยาวและตุ่มขรุขระกระจายทั่วผิว ฝักอ่อนสีเขียวและเปลี่ยนเป็นสีน้ำตาลเมื่อแก่ ออกผลเกือบตลอดทั้งปี



88 โปรงแดง



ฝาดดอกแดง

Lumnitzera littorea (Jack) Voigt

COMBRETACEAE

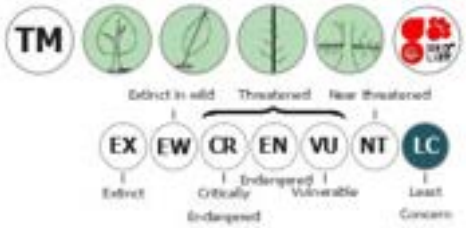

ชื่ออื่น ตำเสาทะเล (พังงา, กระบี่, ตรัง); ฝาดแดง (ภาคกลาง, ภาคใต้)

ลักษณะทั่วไป ไม้ต้นขนาดกลางถึงใหญ่ สูงถึง 25 ม. เรือนยอดแผ่กว้างไม่สมมาตร เปลือกนอกแตกเป็นร่องลึกตามยาว สีน้ำตาลคล้ำ เปลือกในสีแดงเข้มหรือสีส้ม กิ่งอ่อนสีแดงเรื่อ มีรากหายใจคล้ายรูปหัวเข่า

นิเวศวิทยา และการกระจายพันธุ์ พบขึ้นตามขอบป่าชายเลนที่เปิดโล่ง มักขึ้นเป็นกลุ่มบริเวณปากแม่น้ำที่มีดินเลนแข็งหรือเป็นทราย พบการกระจายพันธุ์ในหวีปเอเชียเขตร้อน ตอนเหนือของออสเตรเลีย ตลอดถึงหมู่เกาะในมหาสมุทรแปซิฟิก สำหรับการจำแนกหมวดหมู่ใน IUCN Red List นั้น อยู่ในสถานภาพมีความเสี่ยงน้อย (LC)

ใบ เดี่ยว เรียงเวียนสลับเป็นกระจุกตามปลายกิ่ง แผ่นใบรูปใบหอกกลับ รูปรีแกมรูปไข่กลับหรือรูปขอบขนาน ขนาด 1-3x3-9 ซม. โคนใบสอบเป็นรูปลิ่ม ขอบใบเรียบถึงหยักมนเล็กน้อย มีต่อมนูนขนาดเล็กตามรอยหยัก ปลายใบกลมเว้าตื้น ๆ ด้านบนมีต่อมนูนขนาดเล็ก และด้านล่างเป็นขีดรอยแผลขัดเจน เส้นใบมองเห็นไม่ชัดเจน เนื้อใบอวบน้ำ ผิวใบเกลี้ยงทั้ง 2 ด้าน ด้านบนสีเขียวเข้ม ด้านล่างสีเขียวอ่อน ก้านใบสั้นมาก ด้านบนแบน สีแดงเรื่อ

ดอก เป็นพุ่มคล้ายช่อเชิงลดไร้ก้าน ออกตามปลายกิ่ง ยาว 2-5 ซม. แต่ละช่อมีดอกย่อย 5-15 ดอก ดอกย่อยขนาดเล็ก สีแดง สมบูรณ์เพศ ค่อนข้างสมมาตรทางด้านข้าง ก้านดอกสั้น ฐานรองดอกและหลอดกลีบเลี้ยงรูปท่อ พองออกเล็กน้อยและแบนด้านข้าง ยาว 0.8-1.2 ซม. มักมีใบประดับย่อยรูปไข่ 1 คู่ ติดอยู่ใต้จุดกึ่งกลาง ส่วนปลายคอดเล็กน้อยแล้วผายออกเป็นแฉกกลีบรูปไข่กว้าง 5 แฉก สีเขียว ขอบแฉกมีขน กลีบดอก 5 กลีบ แยกออกจากกัน หลุดร่วงง่าย เกสรเพศผู้ 10 อัน ยาวเป็นสองเท่าของกลีบดอก เรียงซ้อนเป็น 2 วง ออกดอกระหว่างเดือนสิงหาคม-มีนาคม

ผล คล้ายผลเมล็ดเดียวแข็ง รูปกระสวยป่องตรงกลาง และมีสันตามยาว ขนาด 0.4-0.5x1.2-1.8 ซม. ปลายผลยังคงมีกลีบเลี้ยงติดอยู่ เปลือกเป็นคอร์กหนา ผิวเกลี้ยง ผลแก่สีน้ำตาลแดง มี 1 เมล็ด ออกผลระหว่างเดือนสิงหาคม-มีนาคม (ช่วงเดียวกับฝาดดอกขาว)



98 ฝาดดอกแดง



พังกาหัวสุมดอกแดง

Bruguiera gymnorrhiza (L.) Savigny

RHIZOPHORACEAE

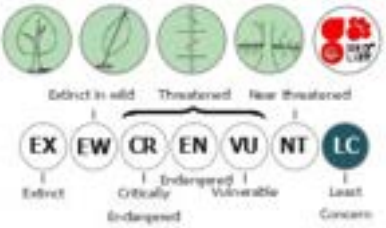

ชื่ออื่น ประสักดอกแดง, โกงกางหัวสุมดอกแดง (ภาคกลาง); พลัก (ชุมพร)

ลักษณะทั่วไป ไม้ต้นขนาดใหญ่ สูง 20-30 ม. เรือนยอดเป็นพุ่มกลม ทึบ โคนต้นมีพูพอนสูงและมีช่องอากาศขนาดใหญ่กระจายทั่วไป รากหายใจคล้ายหัวเข่า กิ่งอ่อนและก้านใบมักมีคราบขาว

นิเวศวิทยา และการกระจายพันธุ์ พบขึ้นในที่เลนแข็งน้ำทะเลท่วมถึงเป็นครั้งคราว นอกจากนี้ยังขึ้นตามริมลำคลองและพื้นที่ดอน ขึ้นแทรกประปรายตามหมู่ไม้โกงกางใบใหญ่และโกงกางใบเล็ก พบการกระจายพันธุ์ในบริเวณชายฝั่งทะเลของประเทศเขตร้อน ตั้งแต่ตอนใต้และตะวันออกของทวีปแอฟริกาถึงเอเชีย ตอนเหนือของออสเตรเลีย หมู่เกาะริวกิว และหมู่เกาะในมหาสมุทรแปซิฟิก สำหรับการจำแนกหมวดหมู่ใน IUCN Red List นั้น อยู่ในสถานภาพมีความเสี่ยงน้อย (LC)

พังกาหัวสุมดอกแดง 103

ใบ เดี่ยว เรียงตรงข้ามสลับตั้งฉาก ออกเป็นกระจุกที่ปลายกิ่ง ขนาด 4-10x8-20 ซม. แผ่นใบรูปรี ถึงรูปขอบขนานแกมรูปรี โคนใบมนถึงสอบเป็นรูปลิ่ม ขอบใบเรียบ ปลายใบแหลมถึงเรียวแหลมสั้น ๆ เส้นใบแบบร่างแหขนนก มองเห็นไม่ชัดเจน เส้นกลางใบยกตัวและขนาบข้างด้วยคราบสีขาว เส้นแขนง 8-10 คู่ ปรากฏลาง ๆ ผิวใบเกลี้ยงทั้งสองด้าน ด้านบนสีเขียวเข้มเป็นมัน ด้านล่างสีเขียวอมเหลือง เนื้อใบอวบน้ำแกมเหนียวคล้ายแผ่นหนัง ก้านใบยาว 3-6 ซม. ด้านบนเป็นร่องตื้น ๆ โคนสีแดงเรื่อ หูใบแหลมประกบกันเป็นคู่ที่ปลายกิ่ง ยาว 4-6 ซม. สีแดงเรื่อ หลุดร่วงง่าย

ดอก เดี่ยว ตามง่ามใบ ก้านดอกโค้งลง ยาว 1-3 ซม. ดอกตูมรูปทรงกระสวย ยาว 2.5-3.5 ซม. เมื่อบานมีลักษณะคล้ายสุ่ม กลีบเลี้ยงสีแดงปนเขียว โคนกลีบเชื่อมติดกันเป็นหลอดรูประฆัง ส่วนปลายแยกเป็นแฉกแคบ ๆ ลึกลงมาประมาณครึ่งหนึ่งของความยาวทั้งหมด มี (10-)12-14(-16) แฉก ยาว 1.5-2 ซม. กลีบดอกแยกกัน (10-)12-14(-16) กลีบ รูปขอบขนาน สีขาวนวลถึงสีส้มอ่อน ปลายกลีบเว้าลึกลงมาเกือบถึงกลางกลีบ เป็น 2 แฉก ปลายแหลม กลางร่องแฉกมีรยางค์เป็นเส้นแข็ง 1 เส้น ยาวไม่เกินปลายแฉก ปลายแฉกมีรยางค์คิดอยู่ 3-4 เส้น แต่ละเส้นยาวประมาณ 0.3 ซม. ขอบกลีบไกล้โคนกลีบมีขนสีขาวเป็นมันคล้ายเส้นไหมปกคลุม

ผล แบบผลมีเนื้อเมล็ดเดียว รูปทรงไข่คล้ายรูปข่าง ยาว 2-3 ซม. ผิวเรียบ หลอดจุกผลมีสันนูนเฉพาะส่วนบน เมล็ดงอกตั้งแต่อยู่บนต้น ลำต้นใต้ใบเลี้ยงหรือ "ฝัก" รูปทรงกระสวย ขนาด 1.5-2x10-25 ซม. เป็นเหลี่ยมหรือมีสันเล็กน้อย โคนฝักสอบทู่ ฝักอ่อนสีเขียวและเปลี่ยนเป็นสีน้ำตาลอมเขียวเมื่อแก่



104 พังกาหัวสุมดอกแดง



สารภีทะเล

Calophyllum inophyllum L.

CALOPHYLLACEAE

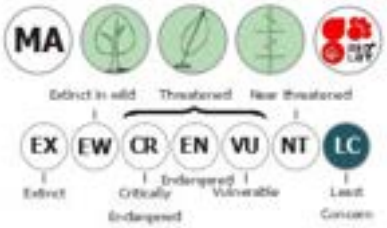

ชื่ออื่น กระทิง, กาทิง, กากะทิง, กากระทิง (กลาง); ทิง (กระบี่); เนาวกาน (น่าน); สารภีแนน (เหนือ)
ลักษณะทั่วไป เป็นไม้ยืนต้นขนาดกลางถึงใหญ่ สูง 5-17 ม. ไม่ผลัดใบ ไม่มีพูพอนเปลือกสีน้ำตาลถึงสีเทาค่อนข้างเข้ม มีรอยแตกเป็นร่องลึก มียางเหนียว สีขาวถึงเหลือง ตายอดเป็นรูปกรวยคว่ำ มีขนสีน้ำตาลแดงปกคลุมประปราย กิ่งค่อนข้างเป็นรูปสี่เหลี่ยม
นิเวศวิทยา และการกระจายพันธุ์ พบขึ้นทั่วไปตามป่าชายหาด บางครั้งพบตามขอบแนวหลังป่าชายเลน พบการกระจายพันธุ์ในทวีปแอฟริกาตะวันออกตลอดถึงประเทศได้หวัน และนิวแคลิโดเนีย สำหรับการจำแนกหมวดหมู่ใน IUCN Red List นั้น อยู่ในสถานภาพมีความเสี่ยงน้อย (LC)

สารภีทะเล 149

ใบ เดี่ยว เรียงตรงข้ามสลับตั้งฉาก แผ่นใบรูปรี รูปไข่ รูปไข่กลับ หรือรูปขอบขนาน ขนาด 4-10x8-17 ซม. ปลายใบกลมถึงเว้าบุ๋ม หรือแหลมเล็กน้อย ฐานใบรูปลิ่มถึงกลม เป็นครีบที่โคนขอบใบเรียบเป็นคลื่นยาว ใบเกลี้ยงทั้งสองด้าน ด้านบนสีเขียวเป็นมัน ด้านท้องใบสีจางกว่า เนื้อใบหนาคล้ายหนัง เส้นใบมีจำนวนมาก เรียงชิดและขนานกัน ก้านใบยาว 1-2.8 ซม.

ดอก แบบช่อเชิงลดมีก้าน ออกตามง่ามใบ ยาว 10-15 ซม. แต่ละช่อมี 5-15 ดอก ดอกบาน เส้นผ่านศูนย์กลาง 1 ซม. สีขาว กลีบรวม 8 กลีบ เรียงซ้อนเป็นสองชั้น ชั้นนอก 2 คู่ เรียงตรงข้ามสลับตั้งฉากกัน ชั้นใน 4 กลีบ เรียงเป็นวงซ้อนเหลื่อมกัน เกสรเพศผู้มีจำนวนไม่แน่นอน โคนก้านติดกัน ออกดอกเดือนมิถุนายน-กรกฎาคม

ผล เป็นผลเมล็ดเดียว แข็ง ค่อนข้างกลม เส้นผ่านศูนย์กลาง 2-4 ซม. ปลายผลเป็นติ่งแหลม ผลอ่อนสีเขียวเป็นมัน มี 1 เมล็ด รูปทรงมนกลมสีน้ำตาลอ่อน เมื่อแก่เป็นสีน้ำตาลอมเขียว มีรอยย่น ออกผลเดือนกรกฎาคม-พฤศจิกายน



150 สารภีทะเล



เสม็ดขาว

Melaleuca cajuputi Maton & Sm. ex R. Powell subsp. *cumingiana* (Turcz.) Barlow

MYRTACEAE

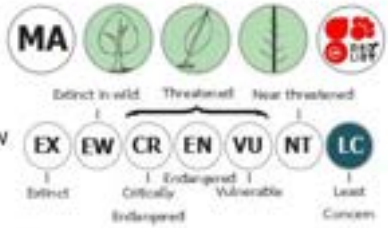

ชื่ออื่น เสม็ด (กลาง); เม็ด, เหม็ด (ใต้); กือแล (มลายู-ปัตตานี)

ลักษณะทั่วไป เป็นไม้ขนาดเล็กถึงใหญ่ สูง 5-25 ม. ไม่ผลัดใบ เรือนยอดแผ่กว้าง ลำต้นมักบิด เปลือกสีขาวถึงน้ำตาลแทา เป็นแผ่นคล้ายกระดาษบาง ๆ ซ้อนกันเป็นปึก หนา นุ่ม เปลือกชั้นในบาง สีน้ำตาล ยอดอ่อนมีขนสีขาวเป็นมันคล้ายเส้นไหม มักขึ้นเป็นกลุ่มใหญ่ ในที่ลุ่มน้ำขังด้านหลังป่าชายเลน และมักพบกระจายในเขตป่าชายเลนที่น้ำท่วมถึงน้อย โดยมีขนาดไม่ใหญ่นัก

นิเวศวิทยา และการกระจายพันธุ์ พบขึ้นในพื้นที่พรุตามชายหาดใกล้ทะเล ป่าพรุที่เคยถูกทำลายขอบป่าพรุดินอินทรีย์ บางครั้งขึ้นตามขอบป่าที่มีน้ำทะเลท่วมถึงเป็นครั้งคราว พบการกระจายพันธุ์ในทวีปเอเชียตะวันออกเฉียงใต้ ถึงตอนเหนือของออสเตรเลีย สำหรับการจำแนกหมวดหมู่ใน IUCN Red List นั้น อยู่ในสถานภาพมีความเสี่ยงน้อย (LC)

ใบ เดี่ยว เรียงเวียนสลับ แผ่นใบรูปหอก หรือรูปรี ขนาด 1.5-4x5-10 ซม. ปลายใบและโคนใบแหลม มีเส้นใบออกจากโคนใบ 5-7 เส้น ไปจรดกันที่ปลายใบ แผ่นใบบางคล้ายแผ่นหนัง ผิวใบเกลี้ยง ยกเว้นใบอ่อน ซึ่งมีขนยาว เป็นมัน ก้านใบยาว 0.3-1 ซม. มีขนยาวนุ่มปกคลุม

ดอก แบบช่อเชิงลดไร้ก้าน ออกตามปลายกิ่ง ช่อดอกคล้ายแปรงล้างขวดขนาด 5-15x2-2.5 ซม. ออกเป็นช่อยาว 3-9 ซม. ที่ปลายกิ่ง แต่ละช่อมีดอกเล็กสีขาวจำนวนมาก กลีบเลี้ยงยาว 0.3 ซม. โคนกลีบติดกัน กลีบดอกยาว 0.2-0.3 ซม. รูปช้อนแกมรูปไข่กลับ ก้านเกสรเพศผู้ยาวพ้นกลีบดอกเป็นพู่ ออกดอกเดือนกุมภาพันธ์-พฤษภาคม และสิงหาคม-พฤศจิกายน

ผล เป็นผลแห้งแตก รูปทรงถ้วย ปลายปิด ขนาดเล็ก แป้น กว้างยาวประมาณ 0.4 ซม. ผลแก่ระหว่างเดือนสิงหาคม-พฤศจิกายน



156 เสม็ดขาว



แสมทะเล

Avicennia marina (Forssk.) Vierh.

ACANTHACEAE

ชื่ออื่น ปีปีดำ (ภูเก็ต); แสมขาว, พีพีเล

ลักษณะทั่วไป ไม้ต้นขนาดเล็ก สูง 3-8 ม. มักแตกกิ่งเป็นทุ่มต่ำ เรือนยอดโปร่ง ไม่มีพูพอน ราก หายใจรูปคล้ายดินสอ สูง 10-20 ซม. เปลือกเรียบเป็นมัน สีขาวอมเทาหรือขาวอมชมพู เมื่ออายุมากขึ้นมักล่อนเป็นเกล็ดบาง ๆ คล้ายแผ่นกระดาษ และผิวของเปลือกใหม่เป็นสีเขียวอ่อน

นิเวศวิทยา และการกระจายพันธุ์ เป็นพันธุ์ไม้เบิกนำ มักขึ้นเป็นกลุ่มตามแนวตะเข็บชายฝั่งทะเล ในที่ดินทราย เลนทราย และชายฝั่งที่เป็นหาดหินหรือหาดทราย พบการกระจายพันธุ์ในทวีปแอฟริกาตะวันออก ทะเลแดง ชายฝั่งทะเลเขตร้อนหรือกึ่งเขตร้อนของมหาสมุทรอินเดียตลอดถึงทะเลจีนใต้ ออสเตรเลีย หมู่เกาะโพลีนีเซีย และเกาะเหนือของนิวซีแลนด์ สำหรับการจำแนกหมวดหมู่ใน IUCN Red List นั้น อยู่ในสถานภาพมีความเสี่ยงน้อย (LC)

แสมทะเล 163

ใบ เดี่ยว เรียงตรงข้ามสลับตั้งฉาก แผ่นใบรูปไข่กว้าง รูปไข่ รูปรีกว้างถึงรูปใบหอกแกมรูปรี ขนาด 3-5x5-8 ซม. โคนใบรูปลิ่มถึงแหลม ปลายใบมน ขอบใบเรียบและม้วนลงคล้ายหลอด ปลายใบทู่ถึงเป็นติ่งแหลมสั้น เส้นใบแบบร่างแหชนนก เส้นกลางใบยกตัว เส้นแขนง 4-6 คู่ เส้นใบย่อยมองเห็นไม่ชัดเจน เนื้อใบอวบน้ำแกมเหนียวคล้ายแผ่นหนัง ผิวใบด้านบนเกลี้ยง สีเขียวเข้มเป็นมันวาว ด้านล่างมีนวล สีขาวหรือขาวอมแทา ก้านใบยาวประมาณ 1 ซม. ด้านบนเป็นร่องตื้นถึงโคนใบ แผลงามใบยาวประมาณครึ่งหนึ่งของก้านใบ

ดอก แบบช่อกระจุก ออกตามปลายกิ่งหรือง่ามใบใกล้ปลายยอด ก้านช่อดอกยาว 1-5 ซม. ประกอบด้วยดอกย่อย 4-12 ดอก เรียงเป็นกระจุกแน่นที่ปลายก้านช่อ ยาว 0.5-1.5 ซม. ดอกย่อยขนาดเล็ก สีเหลืองถึงเหลืองอมส้ม รูปกงล้อ มีกลิ่นหอม เส้นผ่านศูนย์กลางประมาณ 0.5 ซม. ไม่มีก้านดอก ฐานดอกมีกาบรองดอกรูปไข่ นูน และมีกาบหุ้มดอกย่อยด้านข้าง 1 คู่ เรียงซ้อนเหลื่อมห่อหุ้มเอาไว้ ขอบกาบเรียบ กลีบเลี้ยง 5 กลีบ รูปไข่ เรียงซ้อนเหลื่อมกัน ทั้งกาบรองดอกและกลีบเลี้ยงไม่หลุดร่วงเมื่อเป็นผล ออกดอกระหว่างเดือนกุมภาพันธ์-มิถุนายน

ผล แบบผลแห้งแตกตามรอยประสานเป็นสองซีก รูปทรงไข่กว้าง เบี้ยว ถึงเกือบกลม แบนด้านข้าง ขนาด 1.5-2x1.5-2.5 ซม. เปลือกผลบาง อ่อนนุ่ม มีนวลสีเขียวอมเหลือง ผิวเปลือกเป็นรอยย่น มีขนสั้นนุ่มปกคลุม ปลายผลไม่มีจะงอย เมื่อแก่เต็มที่เปลือกจะแตกแล้วม้วนเป็นหลอดกลม เมล็ดงอกตั้งแต่อยู่บนต้น มี 1 เมล็ด



164 แสมทะเล



หยีทะเล

Pongamia pinnata (L.) Pierre

FABACEAE

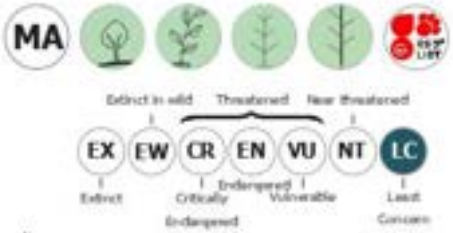

ชื่ออื่น กาบี, ราโยด (ใต้); ขยี้ (ชุมพร); เพาะดะปากี้ (มลายู-สงขลา); ปารี (มลายู-นราธิวาส); มะปากี (มลายู-ปัตตานี)

ลักษณะทั่วไป ไม้ยืนต้นขนาดเล็กถึงกลาง สูง 5-15 ม. เรือนยอดแผ่กว้าง ลำต้นมักคดงอ แตกกิ่งมาก เปลือกเรียบ สีเขียวแกมน้ำตาลถึงน้ำตาลเทาคล้ำ

นิเวศวิทยา และการกระจายพันธุ์ พบทั่วไปตามขอบป่าพรุ ริมฝั่งแม่น้ำลำคลองที่เป็นดินเลน และบริเวณที่เป็นดินเลนร่วนปนทรายใกล้ชายฝั่ง พบการกระจายพันธุ์ในประเทศอินเดีย เอเชียตะวันออกเฉียงใต้ ได้หวัน หมู่เกาะริวกิว ตลอดถึงหมู่เกาะในมหาสมุทรแปซิฟิก สำหรับการจำแนกหมวดหมู่ใน IUCN Red List นั้น อยู่ในสถานภาพมีความเสี่ยงน้อย (LC)

ใบ ประกอบแบบขนนกปลายคี่ เรียงสลับถึงเวียนสลับห่าง ๆ ก้านช่อใบยาว 4-6 ซม.โคนป้อง ประกอบด้วยใบย่อย 5-7 ใบ เรียงตรงกันข้าม แผ่นใบรูปไข่ รูปไข่แกมรูปขอบขนานถึงรูปรี เรียงจากเล็กไปใหญ่ ใบย่อยคู่ล่าง ขนาด 5-7x7-15 ซม. ใบยอดขนาด 6-10x10-16 ซม. โคนใบกลมมน ขอบใบเรียบ ปลายใบแหลมถึงเรียวแหลม เส้นใบแบบร่างแหขนนก เส้นแขนง 6-8 คู่ ผิวใบเกลี้ยงทั้ง 2 ด้าน ด้านบนสีเขียวเข้มเป็นมัน ด้านล่างสีซีดกว่า ก้านใบย่อยยาว 0.5-1 ซม. หูใบขนาดเล็กหลุดร่วงง่าย

ดอก แบบช่อเชิงลดมีก้าน ออกตามง่ามใบ ยาว 10-20 ซม.ประกอบด้วยดอกย่อยจำนวนมาก ดอกย่อยรูปดอกถั่ว ขนาดเล็ก สีขาวแล้วเปลี่ยนเป็นสีชมพู ชมพูอมแดงถึงม่วง กลีบเลี้ยงโคนกลีบเชื่อมติดกันเป็นรูประฆัง แฉกกลีบเลี้ยงฝอหรือลดรูปลง กลีบดอก 5 กลีบ กลีบบนคล้ายรูปโล่ ยาว 1-1.5 ซม. ผิวด้านนอกมีขนสั้นนุ่มปกคลุม ก้านกลีบมียางค้ำเด่น 1 คู่ กลีบคู่ข้างรูปขอบขนานไม่สมมาตร ส่วนล่างของกลีบคู่ล่างเชื่อมติดกันเป็นรูปเรือ ยาวกว่ากลีบบนเล็กน้อย ผิวด้านนอกของกลีบคู่ล่างและกลีบคู่ข้างมีขนสั้นนุ่มปกคลุมประปราย เกสรเพศผู้ 10 อัน ก้านเกสรเชื่อมติดกันเป็นแผ่น ออกดอกระหว่างเดือนมกราคม-พฤษภาคม

ผล แบบฝักถั่ว (ฝักมีจะงอย) หนาโป่งออก รูปทรงขอบขนานถึงรูปทรงรี โค้งเล็กน้อย ขนาด 2-4x4-7 ซม. ปลายฝักเป็นจะงอยสั้น ๆ ขอบอวบหนา ผิวเกลี้ยง ฝักแก่สีน้ำตาล ไม่แตก เมล็ดสีแดงคล้ำ รูปโล่แกมรูปทรงขอบขนาน ขนาด 1.5x2 ซม. มี 1 เมล็ด ฝักแก่ระหว่างเดือนกรกฎาคม-อันวาคม



176 หยีทะเล

3. คู่มือศักยภาพของพรรณไม้ สำหรับส่งเสริมภายใต้โครงการกลไกการพัฒนาที่สะอาดภาคป่าไม้



สำหรับการรวบรวมเอกสารเพื่อจัดทำคู่มือในครั้งนี้ พบว่า ปริมาณคาร์บอนในพรรณไม้ชนิดต่างๆ มีการแปรผันระหว่างส่วนของต้นไม้ (ลำต้น กิ่ง ใบ และราก) แต่มีความใกล้เคียงกันระหว่างพรรณไม้แต่ละชนิด ทั้งนี้ ปริมาณคาร์บอนในลำต้นของพรรณไม้ชนิดต่างๆ มีค่าค่อนข้างใกล้เคียงกัน โดยส่วนใหญ่มีค่าเฉลี่ยประมาณร้อยละ 48 ของน้ำหนักแห้ง ในขณะที่ปริมาณคาร์บอนในกิ่ง ใบ และราก มีการแปรผันค่อนข้างมาก โดยเฉพาะอย่างยิ่งปริมาณคาร์บอนในใบมีการแปรผันระหว่างชนิดของพรรณไม้มากกว่าส่วนอื่นๆ ในที่นี้จึงให้ความสำคัญกับปริมาณคาร์บอนในลำต้นเพราะมวลชีวภาพของลำต้นมีสัดส่วนสูงกว่ามวลชีวภาพส่วนอื่นๆ ทั้งนี้ สามารถสรุปเป็นปริมาณคาร์บอนในส่วนต่างๆ ของชนิด/กลุ่มของพรรณไม้ได้ดังตารางที่ 1

ตารางที่ 1 ปริมาณคาร์บอน (carbon content) ของชนิด/กลุ่มพรรณไม้ต่างๆ

ชนิด/กลุ่มพรรณไม้	ปริมาณคาร์บอน (ร้อยละของน้ำหนักแห้ง)				
	ลำต้น	กิ่ง	ใบ	ราก	เฉลี่ย
สัก	48.10	46.22	47.01	46.07	48.13
ยูคาลิปตัส	48.24	49.46	52.30	49.19	49.88
อะคาเซีย	48.09	46.13	49.45	46.51	47.66
กระถินยักษ์	48.19	47.24	50.37	49.19	48.75
โกงกาง	47.57	47.49	46.41	na	47.15
พืชเกษตร					
ยางพารา	48.01	50.55	52.77	47.88	49.90
ปาล์มน้ำมัน	41.30	43.00	42.00	39.40	41.30
พรรณไม้พื้นเมืองโตช้า พรรณไม้อเนกประสงค์ และพรรณไม้ปลูกในเมือง	48.72	47.28	47.39	45.92	47.33



40 | คู่มือศักยภาพของพรรณไม้
สำหรับส่งเสริมภายใต้โครงการกลไกการพัฒนาที่สะอาดภาคป่าไม้

4. ค่าศักยภาพการกักเก็บคาร์บอนของป่าชายเลน

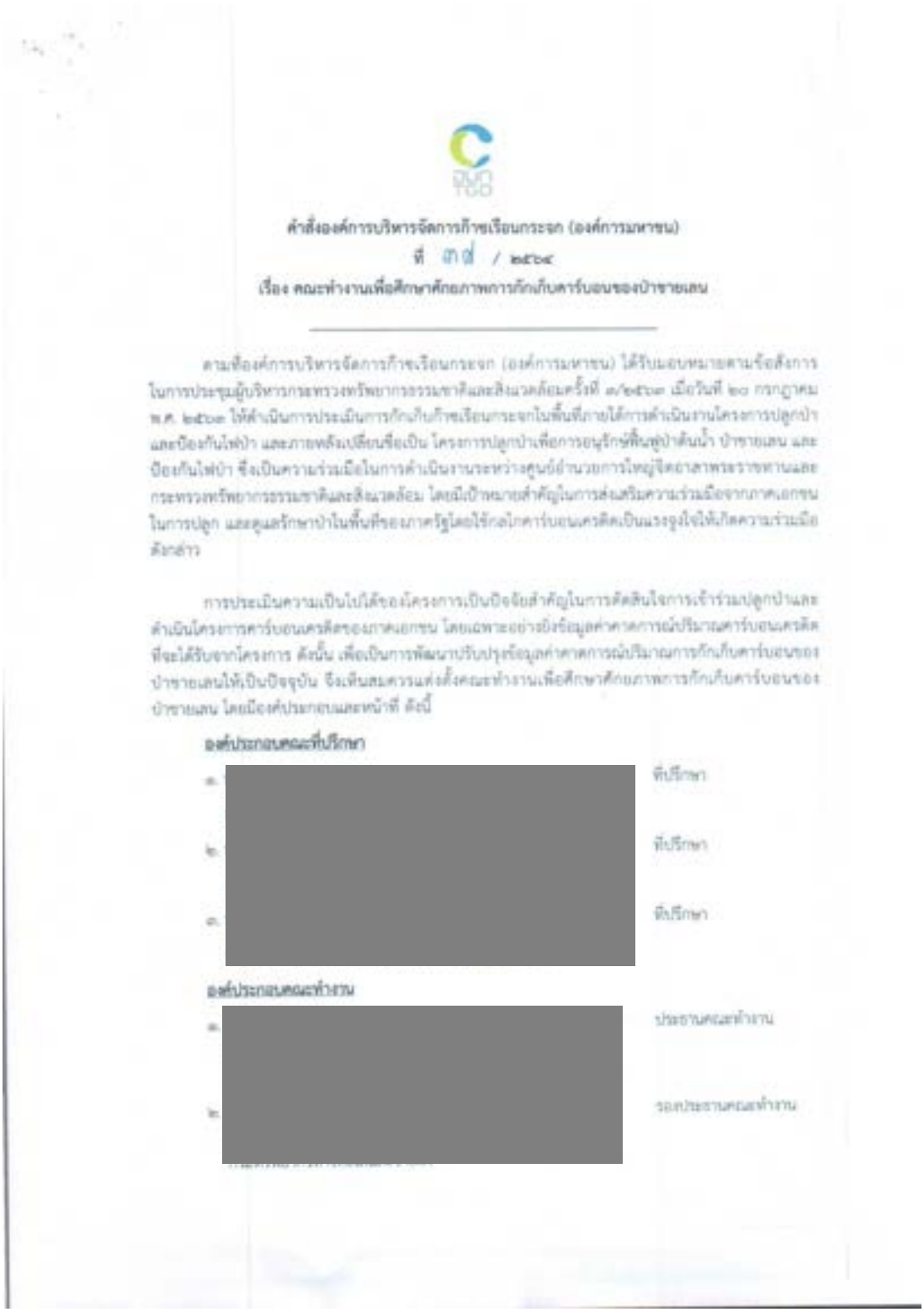

คำสั่งองค์การบริหารจัดการก๊าซเรือนกระจก (องค์การมหาชน)

ที่ ๓๗๙ / ๒๕๖๔

เรื่อง คณะทำงานเพื่อศึกษาศักยภาพการกักเก็บคาร์บอนของป่าชายเลน

ตามที่องค์การบริหารจัดการก๊าซเรือนกระจก (องค์การมหาชน) ได้รับมอบหมายตามข้อสั่งการในการประชุมผู้บริหารกระทรวงทรัพยากรธรรมชาติและสิ่งแวดล้อมครั้งที่ ๓/๒๕๖๓ เมื่อวันที่ ๒๐ กรกฎาคม พ.ศ. ๒๕๖๓ ให้ดำเนินการประเมินการกักเก็บก๊าซเรือนกระจกในพื้นที่ภายใต้การดำเนินงานโครงการปลูกป่าและป้องกันไฟป่า และภายหลังเปลี่ยนชื่อเป็น โครงการปลูกป่าเพื่อการอนุรักษ์พื้นที่ป่าต้นน้ำ ป่าชายเลน และป้องกันไฟป่า ซึ่งเป็นความร่วมมือในการดำเนินงานระหว่างศูนย์อำนวยการใหญ่จิตอาสาพระราชทานและกระทรวงทรัพยากรธรรมชาติและสิ่งแวดล้อม โดยมีเป้าหมายสำคัญในการส่งเสริมความร่วมมือจากภาคเอกชนในการปลูก และดูแลรักษาป่าในพื้นที่ของภาครัฐโดยใช้กลไกคาร์บอนเครดิตเป็นแรงจูงใจให้เกิดความร่วมมือดังกล่าว

การประเมินความเป็นไปได้ของโครงการเป็นปัจจัยสำคัญในการตัดสินใจการเข้าร่วมปลูกป่าและดำเนินโครงการคาร์บอนเครดิตของภาคเอกชน โดยเฉพาะอย่างยิ่งข้อมูลค่าคาดการณ์ปริมาณคาร์บอนเครดิตที่จะได้รับจากโครงการ ดังนั้น เพื่อเป็นการพัฒนาปรับปรุงข้อมูลค่าคาดการณ์ปริมาณการกักเก็บคาร์บอนของป่าชายเลนให้เป็นปัจจุบัน จึงเห็นสมควรแต่งตั้งคณะทำงานเพื่อศึกษาศักยภาพการกักเก็บคาร์บอนของป่าชายเลน โดยมีองค์ประกอบและหน้าที่ ดังนี้

องค์ประกอบคณะที่ปรึกษา

[redacted]

องค์ประกอบคณะทำงาน

[redacted]


[redacted]
คณะทำงาน
คณะทำงาน
คณะทำงาน
คณะทำงาน
คณะทำงานและเลขานุการ
คณะทำงานและเลขานุการ
[redacted]

การศึกษาการกักเก็บก๊าซคาร์บอนไดออกไซด์ของไม้สกุลโกงกาง (*Rhizophora* spp.) ในพื้นที่แปลงปลูกป่าชายเลนของประเทศไทย

Study of Carbon Dioxide Sequestration of Mangrove Species (*Rhizophora* spp.) in the Mangrove Plantation Areas of Thailand

จัดทำโดย

คณะทำงานเพื่อศึกษาศักยภาพการกักเก็บก๊าซคาร์บอนของป่าชายเลน

สารบัญ

หน้า

สารบัญ	ก
สารบัญภาพ	ข
สารบัญตาราง	ค
บทนำ	1
วัตถุประสงค์	2
การตรวจเอกสาร	3
ขอบเขตการศึกษา	9
อุปกรณ์และวิธีการ	12
ผลการศึกษาและวิจารณ์ผล	15
บรรณานุกรม	19

สารบัญภาพ

ภาพที่		หน้า
1	ลักษณะทั่วไปของโกงกางใบเล็ก (*Rhizophora apiculata* BL)	4
2	ลักษณะกล้าไม้ และลักษณะต้นของโกงกางใบใหญ่ (*Rhizophora mucronate* Lam.)	6
3	ลักษณะดอก และลักษณะผล (ฝัก) ของโกงกางใบใหญ่ (*Rhizophora mucronata* Lam.)	6
4	พื้นที่เก็บข้อมูลแปลงปลูกป่าชายเลน	9
5	การวางแปลงตัวอย่างเก็บข้อมูล	12

สารบัญตาราง

ตารางที่		หน้า
1	พื้นที่แปลงเก็บข้อมูล	10
2	ขนาดความโตทางเส้นผ่านศูนย์กลางของไม้สกุลโกงกางที่ขึ้นอายุต่างๆ (เซนติเมตร)	15
3	ความหนาแน่นของต้นไม้ในแปลงปลูกที่ขึ้นอายุต่างๆ (ต้น/ไร่)	16
4	มวลชีวภาพเหนือพื้นดินและใต้พื้นดินของไม้สกุลโกงกางที่ขึ้นอายุต่างๆ (ตัน/ไร่)	17
5	การกักเก็บคาร์บอนไดออกไซด์ของไม้สกุลโกงกางที่อายุต่างๆ (ตันคาร์บอนไดออกไซด์/ไร่/ปี)	18

การศึกษาการกักเก็บก๊าซคาร์บอนไดออกไซด์ของไม้สกุลโกงกาง (*Rhizophora* spp.) ในพื้นที่แปลงปลูกป่าชายเลนของประเทศไทย

บทนำ

ตามที่องค์การบริหารจัดการก๊าซเรือนกระจก (องค์การมหาชน) ร่วมกับคณะวนศาสตร์ มหาวิทยาลัยเกษตรศาสตร์ ได้ศึกษาศักยภาพของพรรณไม้สำหรับส่งเสริมภายใต้โครงการกลไกการพัฒนาที่สะอาดภาคป่าไม้ (Clean Development Mechanism, CDM) เมื่อปี พ.ศ. 2554 โดยทำการศึกษาพรรณไม้ป่าชายเลน สกุลโกงกาง (*Rhizophora* spp.) จากการรวบรวมข้อมูลความเพิ่มพูนเฉลี่ยรายปีของความสูงและเส้นผ่านศูนย์กลางเพียงอก (DBH) ของโกงกางใบเล็ก ตั้งแต่อายุ 1-15 ปี ในท้องที่จังหวัดปัตตานี และนครศรีธรรมราช, รวบรวมข้อมูลมวลชีวภาพเหนือพื้นดิน, การวิเคราะห์รูปแบบการเติบโตของสังคมพืชป่าชายเลนทั้งป่าปฐมภูมิ (primary forest) และป่าทุติยภูมิ (secondary forest), การศึกษาผลผลิตของสังคมพืชป่าชายเลนในท้องที่จังหวัดระนอง และพังงา และรวบรวมข้อมูลการเติบโตจากข้อมูลงานวิจัยอื่นๆ เพื่อนำมาสร้างสมการความสัมพันธ์ได้รูปแบบและลักษณะความสัมพันธ์แบบสมการ Logistics ซึ่งพบว่าการกักเก็บก๊าซคาร์บอนไดออกไซด์ของไม้สกุลโกงกาง เฉลี่ยเท่ากับ 2.75 ตันต่อไร่ต่อปี

ในปี พ.ศ. 2565 องค์การบริหารจัดการก๊าซเรือนกระจก (องค์การมหาชน) ได้แต่งตั้งคณะทำงานเพื่อศึกษาศักยภาพการกักเก็บก๊าซคาร์บอนของป่าชายเลน จากองค์การบริหารจัดการก๊าซเรือนกระจก (องค์การมหาชน) กรมทรัพยากรทางทะเลและชายฝั่ง มหาวิทยาลัยเกษตรศาสตร์ และมหาวิทยาลัยศิลปากร ในการศึกษาศักยภาพการกักเก็บก๊าซคาร์บอนไดออกไซด์ของป่าชายเลน เพื่อศึกษาการกักเก็บก๊าซคาร์บอนไดออกไซด์ของไม้สกุลโกงกาง (*Rhizophora* spp.) ในพื้นที่แปลงปลูกป่าชายเลนของประเทศไทย ปรับปรุงข้อมูลค่าคาดการณ์ปริมาณการกักเก็บก๊าซคาร์บอนไดออกไซด์ของป่าชายเลนให้เป็นปัจจุบัน โดยได้เก็บข้อมูลความโตของไม้สกุลโกงกาง จำนวน 116 แปลง ในแปลงปลูกป่าชายเลน 16 ชั้นอายุ โดยศึกษาจากไม้สกุลโกงกางที่อายุ 7, 8, 9, 10, 12, 13, 14, 15, 16, 18, 19, 21, 27, 28, 29 และ 30 ปี ในพื้นที่ชายฝั่งทะเล 9 จังหวัด แล้วนำข้อมูลมาวิเคราะห์หามวลชีวภาพเหนือพื้นดิน (above-ground) และมวลชีวภาพใต้พื้นดิน (under-ground) โดยใช้สมการแอลโลเมตรีของพืชป่าชายเลนของ Komiyama *et al.* (2005) โดยขนาดเส้นผ่านศูนย์กลางของต้นไม้ที่สามารถนำมาใช้ในสมการนี้ได้ ต้องมากกว่าหรือเท่ากับ 4.50 เซนติเมตร (จากการเก็บข้อมูลไม้สกุลโกงกางที่อายุ 1-6 ปี พบว่ามีขนาดเส้นผ่านศูนย์กลางต่ำกว่า 4.50 เซนติเมตร) แล้วนำมาประเมินอัตราการเพิ่มพูนของมวลชีวภาพรายปี ตามวิธีการของคณะวนศาสตร์ (2553) และประเมินคาร์บอนตาม IPCC (2006) ผลการศึกษาพบว่า ไม้สกุลโกงกางสามารถกักเก็บก๊าซคาร์บอนไดออกไซด์เฉลี่ย 9.4±4.6 ตันคาร์บอนไดออกไซด์ต่อไร่ต่อปี ซึ่งข้อมูลที่ได้จะเป็นข้อมูลประกอบการส่งเสริมการดำเนินโครงการปลูกป่าชายเลน เพื่อประโยชน์จากคาร์บอนเครดิตต่อไป

วัตถุประสงค์

1. เพื่อศึกษาการกักเก็บก๊าซคาร์บอนไดออกไซด์ของไม้สกุลโกงกาง (*Rhizophora spp.*) ในพื้นที่แปลงปลูกป่าชายเลนของประเทศไทย
2. เพื่อปรับปรุงข้อมูลค่าคาดการณ์การกักเก็บก๊าซคาร์บอนไดออกไซด์ของป่าชายเลนให้เป็นปัจจุบัน
3. เพื่อเป็นข้อมูลอ้างอิงการกักเก็บก๊าซคาร์บอนไดออกไซด์ในป่าชายเลนของประเทศไทย

การตรวจเอกสาร

1. ลักษณะพันธุ์ไม้ป่าชายเลนที่ศึกษา

กองอนุรักษ์ทรัพยากรป่าชายเลน (2563) ได้กล่าวถึงลักษณะของโกงกางใบเล็กและโกงกางใบใหญ่ ไว้ดังนี้

1.1 โกงกางใบเล็ก (*Rhizophora apiculata* Bl.)

โกงกางใบเล็ก เป็นไม้ไม่ผลัดใบขนาดกลางถึงใหญ่ สูง 20-40 เมตร เปลือกสีเทาดำ ผิวเปลือกเรียบแตกเป็นร่องเล็กตามยาวของลำต้น เด่นชัดกว่าร่องตามขวาง เมื่อทุบเปลือกทิ้งไว้สักครู่จะพบว่า ด้านในของเปลือกเป็นสีแสดอมแดง เรือนยอดแคบรูปพีระมิด รอบๆ บริเวณโคนต้นมีรากค้ำจุน ทำหน้าที่พยุงลำต้น และมักมีรากอากาศ ซึ่งเกิดจากกิ่งลอยบนเป็นจำนวนมาก โกงกางใบเล็กมักขึ้นได้ดีในบริเวณที่เป็นดินเลนอ่อน ไม่ลึกมากนัก มีน้ำทะเลท่วมถึงสม่ำเสมอ โดยเฉพาะพื้นที่ติดทะเล ปากแม่น้ำ ลำคลอง (ภาพที่ 1)

ลักษณะใบ เป็นใบเดี่ยว เรียงตรงข้ามสลับตั้งฉาก แผ่นใบรูปรี หรือขอบขนานแกมรี ขนาดใบ 4-8x7-19 เซนติเมตร ฐานใบสอบเข้าหากัน คล้ายรูปลิ่ม ปลายใบแหลมมีติ่งแหลมอ่อน เส้นกลางใบด้านท้องใบสีแดงเรื่อๆ ก้านใบอ่อนสีแดง ยาว 1.5-3.5 เซนติเมตร หูที่ปลายยอดสีชมพู กิ่งแดงยาว 4-8 เซนติเมตร ใบเกลี้ยง ท้องใบสีเขียวอมดำ มีจุดสีดำเล็กๆ กระจายอยู่เต็มท้องใบ

ลักษณะดอก ช่อดอกเกิดที่ง่ามใบ ช่อหนึ่งๆ มี 2 ดอก ก้านช่อดอกใหญ่ ยาว 0.6-2 เซนติเมตร ไม่มีก้านดอกย่อย กลีบเลี้ยงรูปไข่ สีเขียวอมเหลือง 4 กลีบ เว้าเข้าด้านใน ปลายแหลม ขนาด 0.6-0.8x0.8-1.5 เซนติเมตร กลีบดอก 4 กลีบ ร่วงง่าย รูปใบพอกสีขาว ขนาด 0.1-0.2x0.7-1.2 เซนติเมตร ออกดอกในราวเดือนกันยายนถึงเดือนมกราคม

ลักษณะผล รูปผลแพร์กลับ ผิวขยาบ ยาว 2-3 เซนติเมตร สีน้ำตาลเข้ม จะงอกตั้งแต่ผลยังติดอยู่บนต้น ลำต้นใต้ใบเลี้ยงซึ่งมักเรียกว่า ฝัก มีผิวเรียบ สีเขียว ขนาด 1-1.2x20-40 เซนติเมตร มักโค้งงอทางด้านปลายฝัก โคนฝักทู่ เมื่อฝักแก่ส่วนของใบเลี้ยงที่ยื่นออกมา ยาว 1-2 เซนติเมตร ที่อยู่ระหว่างผลและฝัก จะมีน้ำตาลแดง และฝักจะหลุดหล่นเองได้ ฝักแก่ในราวเดือนเมษายนถึงเดือนธันวาคม

4



(ก) ลักษณะของกล้าไม้โกงกางใบเล็ก



(ข) ลักษณะของต้นโกงกางใบเล็ก

ภาพที่ 1 ลักษณะทั่วไปของโกงกางใบเล็ก (*Rhizophora apiculata* Bl.)

1.2 โกงกางใบใหญ่ (*Rhizophora mucronata* Lam.)

ชื่ออื่น โกงกางนอก (เพชรบุรี), กงกอน (เพชรบุรี, ชุมพร), กงกง (นครปฐม), กางกง, พังกาใบใหญ่ (ภาคใต้)

โกงกางใบใหญ่ไม้ต้นขนาดกลางถึงใหญ่ สูง 25-30 เมตร เรือนยอดเป็นรูปกรวยคว่ำ และแผ่กว้าง รากค้ำยัน สูง 2-7 เมตร รากค้ำยันแตกแขนงระเกะระกะไม่เป็นระเบียบ มักโค้งลงแต่ไม่หักศอก เป็นมุมฉากเหมือน รากค้ำยันของโกงกางใบเล็ก เปลือกสีเทาดำถึงดำ แตกเป็นร่องตื้นๆ ตามยาวและมีรอยแตกตามขวาง (ภาพที่ 2)

นิเวศวิทยาและการกระจายพันธุ์ คล้ายโกงกางใบเล็ก พบขึ้นตามปากแม่น้ำลำคลองไม่ไกลจากทะเล ขึ้นได้ดีในที่เลนมีทรายผสม ปากแม่น้ำที่เป็นเลนใหม่ หรือตามลำคลองน้ำกร่อยที่ไม่ไกลจากทะเล พบการกระจายพันธุ์ในแถบหวีปแอฟริกาฝั่งตะวันออก เอเชียตะวันออกเฉียงใต้ ตะวันออกเฉียงเหนือของออสเตรเลีย ตองกา และหมู่เกาะในมหาสมุทรแปซิฟิก สำหรับการจำแนกหมวดหมู่ ใน IUCN Red List นั้น อยู่ในสถานภาพมีความเสี่ยงน้อย (LC)

ลักษณะใบ เป็นใบเดี่ยว เรียงตรงข้ามสลับตั้งฉาก ออกเป็นกระจุกที่ปลายกิ่ง แผ่นใบรูปไข่กว้าง ถึงรูปรีกว้าง ขนาด 8-10x14-20 เซนติเมตร โคนใบมนหรือสอบรูปลิ่ม ขอบใบเรียบ ปลายใบมนหรือแหลม มีติ่งแหลมเล็ก สีดำ แข็ง เส้นใบมองไม่ชัดเจน เส้นกลางใบแบนราบ สีเขียวอ่อน เส้นแขนงใบ 9-12 คู่ มองเห็นลางๆ ผิวใบเกลี้ยง ด้านบนเป็นสีเขียวอมเหลือง ด้านล่างสีซีดกว่าและมีจุดสีน้ำตาลกระจายทั่วแผ่นใบ เนื้อใบอวบน้ำแกมเหนียวคล้ายแผ่นหนัง ก้านใบยาว 3-5 เซนติเมตร หูใบแคบ ปลายเรียวแหลม ประกบเป็นคู่ ที่ปลายยอด ยาว 5-10 เซนติเมตร สีเขียวอ่อน พบน้อยที่เป็นสีชมพูอ่อนหรือสีแดงเรื่อ

ลักษณะดอก แบบช่อกระจุกสองด้านหลายชั้น มักแตกเป็นง่าม 2-4 ชั้น ออกตามง่ามใบ ก้านช่อดอกยาว 3-7 เซนติเมตร ประกอบด้วยดอกย่อย 2-12 ดอก ก้านดอกย่อยยาว 0.4-1 เซนติเมตร ดอกคู่มรูปไข่ ใบประดับ ที่ฐานดอกเชื่อมติดกันเฉพาะโคน ปลายแยกเป็น 2 แฉก กลีบเลี้ยงโคนเชื่อมติดกันเป็นหลอดรูปถ้วย ตื้นๆ ปลายแยกเป็น 4 แฉก รูปไข่ถึงรูปสามเหลี่ยม ขนาด 0.5-0.8x1.2-1.5 เซนติเมตร สีเหลืองอ่อน หนา แข็ง แผ่บานแล้วโค้งลง กลีบดอก 4 กลีบ รูปใบหอก แยกกัน และหลุดร่วงเร็ว ขนาด 0.5-0.8x0.6-1 เซนติเมตร สีขาวหรือสีเหลืองอ่อน ขอบกลีบมีขนหนาแน่น ออกดอกเกือบตลอดทั้งปี (ภาพที่ 3)

ลักษณะผล แบบผลมีเนื้อเมล็ดเดียว รูปทรงไข่กลับปลายคอด ยาว 3-8 เซนติเมตร ผิวหยาบค่อนข้างขรุขระ สีน้ำตาลอมเขียว ผลจะงอกตั้งแต่ยังติดอยู่บนต้น ลำต้นใต้ใบเลี้ยง (ฝัก) คล้ายรูปทรงกระบอกเรียวค่อนข้างตรง ขนาด 1.5-2x40-70 เซนติเมตร โคนฝักเรียวแหลม ผิวใบเป็นมัน สีเขียว มีตุ่มขรุขระกระจายทั่วไป ใบเลี้ยงที่ยื่นออกมาสีเขียวอ่อน ยาว 2-4 เซนติเมตร ออกผลเกือบตลอดทั้งปี



ภาพที่ 2 ลักษณะกล้าไม้ และลักษณะต้นของโกงกางใบใหญ่ (*Rhizophora mucronata* Lam.)



ภาพที่ 3 ลักษณะดอก และลักษณะผล (ฝัก) ของโกงกางใบใหญ่ (*Rhizophora mucronata* Lam.)

2. การกักเก็บคาร์บอน

Daniel M Alongi (2012) ได้ทำการศึกษาการกักเก็บคาร์บอนในพื้นที่ปลูกป่าชายเลน ซึ่งมีไม้โกงกางใบเล็กเป็นไม้เด่น บริเวณตอนใต้ของประเทศไทยที่อายุ 5 ปี และ 25 ปี พบว่า มีการกักเก็บคาร์บอนบนดินและใต้พื้นดิน เท่ากับ 79.90 และ 281.00 ตันคาร์บอนต่อแฮกแตร์ ตามลำดับ และบริเวณคาบสมุทรมาลเลเซียที่อายุ 5, 18 และ 80 ปี มีการกักเก็บคาร์บอนเหนือพื้นดิน เท่ากับ 87, 193 และ 312 ตันคาร์บอนต่อแฮกแตร์ และแปลงปลูกป่าชายเลนที่อายุ 6 ปี 20 ปี และ 35 ปี บริเวณเวียดนามตอนใต้ มีการกักเก็บคาร์บอนเหนือพื้นดิน เท่ากับ 54, 72 และ 153 ตันคาร์บอนต่อแฮกแตร์

การศึกษาปริมาณการกักเก็บคาร์บอนของสวนป่าโกงกาง ตำบลยี่สาร อำเภอเมืองสมุทรสงคราม ในสวนป่าโกงกางที่อายุ 5, 10 และ 15 ปี โดยพบว่าสวนป่าโกงกางที่อายุ 15 ปี มีค่ามากสุด เท่ากับ 15,322.21 กิโลกรัมคาร์บอนต่อไร่ รองลงมาเป็นสวนป่าโกงกางที่อายุ 10 ปี และ 5 ปี มีค่าเท่ากับ 9,900.47 และ 4,697.00 กิโลกรัมคาร์บอนต่อไร่ ตามลำดับ (ชูชัย และสุพรรณิกา, 2557)

3. การกักเก็บคาร์บอนไดออกไซด์

วิจารณ์ (2552) ได้ทำการศึกษาการกักเก็บคาร์บอนไดออกไซด์ของไม้โกงกางใบใหญ่ อายุ 7, 8, 9 และ 10 ปี ที่ปลูกในพื้นที่นากุ้งร้าง อำเภอดอนสัก จังหวัดสุราษฎร์ธานี ซึ่งมีค่าเฉลี่ย การกักเก็บคาร์บอนไดออกไซด์ 21.30, 26.03, 38.94 และ 69.71 ตันคาร์บอนไดออกไซด์ต่อไร่ ตามลำดับ

ฐานันท์ (2545) ได้ศึกษาอัตราการดูดซับก๊าซคาร์บอนไดออกไซด์ ด้วยเครื่องวัดอัตราสังเคราะห์แสง LCA-3 (Leaf Chamber Analysis System) ของไม้ป่าชายเลนที่ปลูกในพื้นที่นากุ้งร้าง ที่อายุ 7 ปี พบไม้โกงกางใบเล็ก โปรงแดง แสมทะเล และถั่วขาว โดยมีความหนาแน่นของต้นไม้ 1,024, 832, 896 และ 896 ต้นต่อไร่ ตามลำดับ การดูดซับก๊าซคาร์บอนไดออกไซด์ในฤดูฝนและฤดูแล้งเฉลี่ย 4.51, 3.19, 1.47 และ 1.91 $\mu molm^{-2}s^{-1}$ ตามลำดับ

การกักเก็บคาร์บอนของสวนป่าชายเลน อำเภอปากพนัง จังหวัดนครศรีธรรมราช ในพื้นที่แปลงปลูกป่าชายเลนที่มีอายุ 4, 10, 14, 20 และ 25 ปี โดยแปลงปลูกอายุ 4 ปี มีการปลูกโกงกางใบใหญ่เพียงชนิดเดียว ส่วนแปลงปลูกอายุ 10, 14 และ 25 ปี มีการปลูกโกงกางใบเล็กและเสริมด้วยโกงกางใบใหญ่ ซึ่งพบว่าปริมาณการดูดซับก๊าซคาร์บอนไดออกไซด์ที่อายุ 20 ปี มีปริมาณการดูดซับก๊าซคาร์บอนไดออกไซด์มากที่สุด เท่ากับ 446.73 ตันคาร์บอนไดออกไซด์ต่อแฮกแตร์ รองลงมาคือ แปลงปลูกป่าชายเลนอายุ 14, 25, 10 และ 4 ปี เท่ากับ 292.79, 251.44, 243.51 และ 240.67 ตันคาร์บอนไดออกไซด์ต่อแฮกแตร์ (ชลิดา และอดาวัลย์, 2550)

สนิท และคณะ (2552) ได้ศึกษาการกักเก็บคาร์บอนต้นโกงกางใบเล็กและโกงกางใบใหญ่ บริเวณนากุ้งร้าง ศูนย์ศึกษาเรียนรู้ระบบนิเวศป่าชายเลนสิรินารถราชินี ตำบลปากน้ำปราณ อำเภอปราณบุรี จังหวัดประจวบคีรีขันธ์ โดยแบ่งแปลงศึกษาออกเป็นพื้นที่ที่ 1 พื้นที่ไล่งบริเวณแปลงปลูกป่าโกงกางอายุ 6 ปี ที่มีความหนาแน่น 288 ต้นต่อไร่ และพื้นที่ที่ 2 พื้นที่ทึบบริเวณแปลงปลูกป่าชายเลน อายุ 6 ปี ที่มีความหนาแน่น 432 ต้นต่อไร่ โดยพบว่าการเพิ่มพูนปริมาณการดูดซับก๊าซคาร์บอนไดออกไซด์ในระยะเวลา 6 เดือน ในพื้นที่ที่ 1 มีค่าเท่ากับ 1.402 ต้นคาร์บอนไดออกไซดต่อไร่ต่อปี และพื้นที่ที่ 2 เท่ากับ 4.009 ต้นคาร์บอนไดออกไซดต่อไร่ต่อปี

ขอบเขตการศึกษา

การศึกษาการกักเก็บก๊าซคาร์บอนไดออกไซด์ของไม้สกุลโกงกาง (*Rhizophora* spp.) ดำเนินการเก็บข้อมูลในพื้นที่แปลงปลูกป่าชายเลนของกรมทรัพยากรทางทะเลและชายฝั่ง จำนวน 16 ชั้นอายุ โดยศึกษาจากไม้สกุลโกงกางที่อายุ 7, 8, 9, 10, 12, 13, 14, 15, 16, 18, 19, 21, 27, 28, 29 และ 30 ปี (รายละเอียดแสดงดังตารางที่ 1) เนื่องจากการศึกษามวลชีวภาพเหนือพื้นดินในครั้งนี้ ใช้สมการแอลโลเมตรีทั่วไปของพืชป่าชายเลนของ Komiyama et al. (2005) โดยขนาดเส้นผ่านศูนย์กลางของต้นไม้ที่สามารถนำมาใช้ในสมการนี้ได้ ต้องมากกว่าหรือเท่ากับ 4.5 เซนติเมตร

จากการเก็บข้อมูลการเติบโตของไม้สกุลโกงกางที่อายุ 1-6 ปี พบว่ามีขนาดเส้นผ่านศูนย์กลางน้อยกว่า 4.5 เซนติเมตร

การเก็บข้อมูลดำเนินการในช่วงเดือนกุมภาพันธ์ - ตุลาคม 2565 ในพื้นที่ 4 โซน 9 จังหวัด (ภาพที่ 4) ดังนี้

1. โซนภาคตะวันออก ได้แก่ จังหวัดจันทบุรี
2. โซนอ่าวไทยตัว ก ได้แก่ จังหวัดเพชรบุรี
3. โซนอ่าวไทย ได้แก่ จังหวัดชุมพร สุราษฎร์ธานี และนครศรีธรรมราช
4. โซนอันดามัน ได้แก่ จังหวัดระนอง กระบี่ พังงา และสตูล

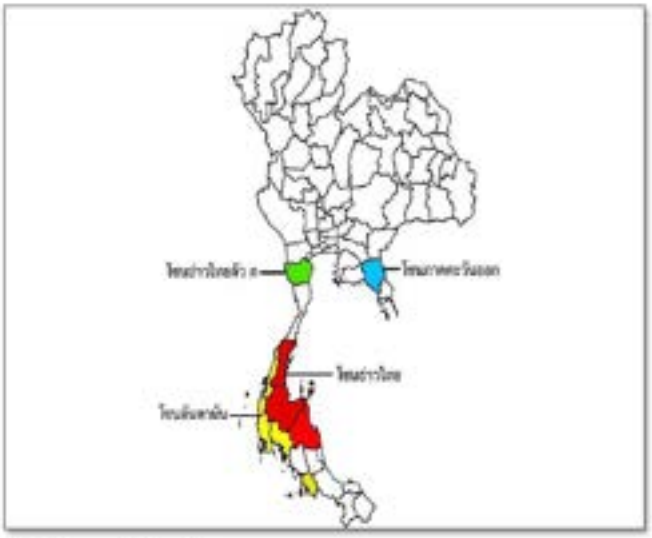

ภาพที่ 4 พื้นที่เก็บข้อมูลแปลงปลูกป่าชายเลน

10

ตารางที่ 1 พื้นที่แปลงเก็บข้อมูล

โซนภูมิภาค	จังหวัด	ชั้นอายุ (ปี)	จำนวนแปลงเก็บข้อมูล (แปลง)	*จำนวนแปลงวิเคราะห์ข้อมูล(แปลง)
ภาคตะวันออก	จันทบุรี	7	4	4
		10	4	4
		13	4	1
อ่าวไทยตัว ก	เพชรบุรี	7	4	4
อ่าวไทย	ชุมพร	7	4	4
		8	4	4
		9	4	4
	สุราษฎร์ธานี	8	4	2
		10	4	4
		14	4	3
	นครศรีธรรมราช	7	4	4
		8	4	2
		10	4	4
อันดามัน	ระนอง	10	4	4
		14	4	4
		16	4	4
		18	4	4
	พังงา	27	4	4
		28	4	4
		29	4	4
		30	4	4
	กระบี่	19	4	4
		21	4	4
		29	4	4
	สตูล	7	4	4
		8	4	4
		10	4	4
		12	4	4
		13	4	4

11

โซนภูมิภาค	จังหวัด	ชั้นอายุ (ปี)	จำนวนแปลงเก็บข้อมูล (แปลง)	*จำนวนแปลงวิเคราะห์ข้อมูล(แปลง)
		14	4	4
		15	4	4
	รวม		**124**	**116**

หมายเหตุ * ข้อมูล 8 แปลง ที่ไม่ได้นำมาวิเคราะห์ข้อมูล เนื่องจากในแปลงปลูกมีไม้สกุลโกงกางน้อยกว่าร้อยละ 80

อุปกรณ์และวิธีการ

อุปกรณ์

1. เทปวัดระยะ (measuring tape)
2. เครื่องมือวัดเส้นผ่านศูนย์กลาง (diameter tape, Caliper)
3. เชือกไนล่อน
4. เครื่องหาพิกัดภูมิศาสตร์ด้วยดาวเทียม (GPS)
5. อุปกรณ์เครื่องเขียน
6. กล้องถ่ายรูปดิจิตอล (digital camera)

วิธีการศึกษา

1. การกำหนดจุดวางแปลงเก็บข้อมูล

กำหนดจุดวางแปลงตัวอย่างในพื้นที่แปลงปลูกป่าชายเลน ในพื้นที่ 4 โซน 9 จังหวัด ในแต่ละชั้นอายุ ให้กำหนดจุดวางแปลงเก็บข้อมูลกระจายทั่วจังหวัด

2. การวางแปลงตัวอย่าง

ในแต่ละชั้นอายุวางแปลงเก็บข้อมูล จำนวน 4 แปลงๆ ละ 10x10 เมตร โดยเลือกพื้นที่ที่มีการเติบโตของต้นไม้อย่างสม่ำเสมอ

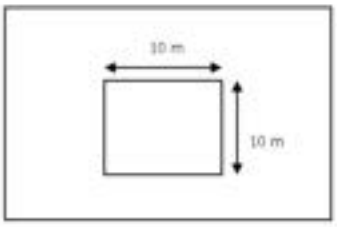

ภาพที่ 5 การวางแปลงตัวอย่างเก็บข้อมูล

3. วิธีเก็บข้อมูล

เก็บข้อมูลความโตของต้นไม้ในแปลงตัวอย่างทุกต้น โดยวัดขนาดเส้นผ่านศูนย์กลางที่ระดับความสูง 30 เซนติเมตร เหนือคอราก (Komiyama *et al.*, 2005)

4. การวิเคราะห์ข้อมูล

ข้อมูลความโตที่ได้ นำมาคำนวณหาค่าต่างๆ ดังนี้

4.1 การคำนวณหามวลชีวภาพเหนือพื้นดิน (above-ground) และมวลชีวภาพใต้พื้นดิน (under-ground) ของพันธุ์ไม้

1) มวลชีวภาพเหนือพื้นดิน ใช้สมการแอลโลเมตรีทั่วไปของพืชป่าชายเลนของ Komiyama *et al.* (2005) ดังนี้

$$W_{top} = 0.251*\rho*(D^{2.46})$$

เมื่อ W_{top} = มวลชีวภาพเหนือพื้นดิน (kg)

ρ = ความหนาแน่นของเนื้อไม้ มีค่าเท่ากับ 0.770 และ 0.701 t/m^3 สำหรับไม้โกงกางใบเล็กและโกงกางใบใหญ่ตามลำดับ

D = เส้นผ่านศูนย์กลางลำต้นเหนือคอราก 30 เซนติเมตร

2) การศึกษามวลชีวภาพใต้พื้นดิน ใช้สมการของ Komiyama *et al.* (2005) ดังนี้

$$W_b = 0.199*\rho^{0.899}*(D^{2.22})$$

เมื่อ W_b = มวลชีวภาพส่วนราก

ρ = ความหนาแน่นของเนื้อไม้ มีค่าเท่ากับ 0.770 และ 0.701 t/m^3 สำหรับไม้โกงกางใบเล็กและโกงกางใบใหญ่ตามลำดับ

D = เส้นผ่านศูนย์กลาง (เซนติเมตร)

4.2 การคำนวณหาปริมาณการกักเก็บคาร์บอนที่สะสมอยู่ในมวลชีวภาพ โดยใช้สมการ Intergovernmental Panel on Climate Change (IPCC, 2006) ที่ได้กำหนดว่าประมาณร้อยละ 47 ของมวลชีวภาพของต้นไม้เป็นคาร์บอน ดังนี้

$$C_{plant} = W_{(top+b)} \times 0.47$$

เมื่อ C_{plant} = การกักเก็บคาร์บอนไม้ป่าชายเลน

$W_{(top+B)}$ = มวลชีวภาพรวมของต้นไม้ (มวลชีวภาพส่วนเหนือดิน + มวลชีวภาพส่วนราก)

0.47 = ร้อยละ 47 โดยน้ำหนักของน้ำหนักแห้งของมวลชีวภาพ

4.3 การคำนวณหาอัตราความเพิ่มพูนของการเติบโตและมวลชีวภาพในรูปของความเพิ่มพูนเฉลี่ยรายปี (Mean Annual Increment, MAI) ของมวลชีวภาพ ตามคณะวนศาสตร์ (2553) ดังนี้

$$MAI_{WT} = W_{(top+B)}/a$$

เมื่อ MAI_{WT} = ความเพิ่มพูนเฉลี่ยรายปีของมวลชีวภาพรวม (ตัน/ไร่/ปี)

$W_{(top+B)}$ = มวลชีวภาพรวมของต้นไม้ที่อายุ a (ตัน/ไร่)

a = อายุของต้นไม้ (ปี)

4.4 การคำนวณหาการกักเก็บคาร์บอนในมวลชีวภาพรวม ตามสูตรของคณะวนศาสตร์ (2553) ดังนี้

$$C_{WT} = MAI_{WT}C$$

เมื่อ C_{WT} = การกักเก็บคาร์บอนในมวลชีวภาพรวม (ตัน/ไร่/ปี)

MAI_{WT} = ความเพิ่มพูนเฉลี่ยรายปีของมวลชีวภาพรวม (ตัน/ไร่/ปี)

C = ปริมาณความเข้มข้นของคาร์บอน ตาม IPCC (2006) ร้อยละ 0.47 ของน้ำหนักแห้ง

4.5 คำนวณหาการกักเก็บก๊าซคาร์บอนไดออกไซด์สุทธิ ตามคณะวนศาสตร์ (2553)

$$\text{Net } CO_2 \text{ removal} = 3.67\ C_{WT}$$

เมื่อ Net CO_2 removal = การกักเก็บก๊าซคาร์บอนไดออกไซด์สุทธิ (ตัน/ไร่/ปี)

C_{WT} = การกักเก็บคาร์บอนในมวลชีวภาพรวม (ตัน/ไร่/ปี)

ผลการศึกษาและวิจารณ์ผล

การศึกษาการกักเก็บก๊าซคาร์บอนไดออกไซด์ของไม้สกุลโกงกาง (*Rhizophora spp.*) ในพื้นที่ปลูกป่าชายเลนของประเทศไทย มีผลการศึกษา ดังนี้

1. ขนาดความโตทางเส้นผ่านศูนย์กลาง

การศึกษาขนาดความโตทางเส้นผ่านศูนย์กลางพบว่า ไม้สกุลโกงกางที่อายุ 28 ปี ในพื้นที่จังหวัดพังงา มีขนาดเส้นผ่านศูนย์กลางมากที่สุด เท่ากับ 20.90(±3.89) เซนติเมตร และขนาดเส้นผ่านศูนย์กลางน้อยที่สุดที่อายุ 7 ปี ในพื้นที่จังหวัดเพชรบุรี เท่ากับ 6.63(±0.23) เซนติเมตร (รายละเอียดแสดงดังตารางที่ 2)

ตารางที่ 2 ขนาดความโตทางเส้นผ่านศูนย์กลางของไม้สกุลโกงกางที่ชั้นอายุต่างๆ (เซนติเมตร)

ชั้นอายุ (ปี)	จันทบุรี	เพชรบุรี	ชุมพร	สุราษฎร์ธานี	นครศรีธรรมราช	ระนอง	สตูล	กระบี่	พังงา
7	11.16(±1.21)	6.63(±0.23)	8.77(±0.79)	-	9.21(±0.53)	-	12.19(±1.42)	-	-
8	-	-	8.04(±0.44)	12.68(±1.82)	8.30(±0.88)	-	7.83(±0.72)	-	-
9	-	-	8.90(±0.33)	-	-	-	-	-	-
10	9.01(±0.18)	-	-	13.01(±0.59)	11.59(±0.38)	12.68(±1.37)	8.85(±0.49)	-	-
12	-	-	-	-	-	-	13.70(±0.65)	-	-
13	16.51(NA)	-	-	-	-	-	14.39(±0.63)	-	-
14	-	-	-	13.91(±1.92)	-	12.63(±0.58)	14.29(±0.63)	-	-
15	-	-	-	-	-	-	14.58(±0.86)	-	-
16	-	-	-	-	-	11.49(±1.23)	-	-	-
18	-	-	-	-	-	13.37(±3.08)	-	-	-
19	-	-	-	-	-	-	-	13.69(±1.20)	-
21	-	-	-	-	-	-	-	12.89(±1.74)	-
27	-	-	-	-	-	-	-	-	18.06(±2.14)
28	-	-	-	-	-	-	-	-	20.90(±3.89)
29	-	-	-	-	-	-	-	18.36(±4.67)	13.43(±1.37)
30	-	-	-	-	-	-	-	-	20.39(±2.06)

2. ความหนาแน่นของพันธุ์ไม้ในแปลงศึกษา

ความหนาแน่นของต้นไม้ในแปลงปลูกไม้สกุลโกงกางที่อายุ 7 ปี ในพื้นที่จังหวัดเพชรบุรี มีความหนาแน่นของต้นไม้มากที่สุด เท่ากับ 885 ต้นต่อไร่ และความหนาแน่นน้อยที่สุดในแปลงปลูกที่อายุ 28 และ 29 ปี ในพื้นที่จังหวัดพังงาและกระบี่ ตามลำดับ โดยมีค่าความหนาแน่น เท่ากับ 196 ต้นต่อไร่ (รายละเอียดแสดงดังตารางที่ 3)

ตารางที่ 3 ความหนาแน่นของต้นไม้ในแปลงปลูกที่ชั้นอายุต่างๆ (ต้น/ไร่)

ชั้นอายุ (ปี)	จันทบุรี	เพชรบุรี	ชุมพร	สุราษฎร์ธานี	นครศรีธรรมราช	ระนอง	สตูล	กระบี่	พังงา
7	421	885	519	-	649	-	399	-	-
8	-	-	706	421	590	-	682	-	-
9	-	-	711	-	-	-	-	-	-
10	776	-	-	432	399	283	842	-	-
12	-	-	-	-	-	-	653	-	-
13	319	-	-	-	-	-	689	-	-
14	-	-	-	358	-	388	700	-	-
15	-	-	-	-	-	-	610	-	-
16	-	-	-	-	-	472	-	-	-
18	-	-	-	-	-	374	-	-	-
19	-	-	-	-	-	-	-	256	-
21	-	-	-	-	-	-	-	239	-
27	-	-	-	-	-	-	-	-	218
28	-	-	-	-	-	-	-	-	196
29	-	-	-	-	-	-	-	196	381
30	-	-	-	-	-	-	-	-	294

3. มวลชีวภาพของไม้สกุลโกงกาง

การศึกษามวลชีวภาพของไม้สกุลโกงกาง (มวลชีวภาพเหนือพื้นดินและมวลชีวภาพใต้พื้นดิน) พบว่า ไม้สกุลโกงกางที่อายุ 30 ปี ในพื้นที่จังหวัดพังงา มีมวลชีวภาพมากที่สุด เท่ากับ 156.60 ต้นต่อไร่ และมีมวลชีวภาพน้อยที่สุดที่อายุ 7 ปี ในพื้นที่จังหวัดเพชรบุรี เท่ากับ 30.00 ต้นต่อไร่ (รายละเอียดแสดงดังตารางที่ 4)

ตารางที่ 4 มวลชีวภาพเหนือพื้นดินและใต้พื้นดินของไม้สกุลโกงกางที่ขึ้นอายุต่างๆ (ตัน/ไร่)

ขึ้นอายุ (ปี)	จันทบุรี	เพชรบุรี	ชุมพร	สุราษฎร์ธานี	นครศรีธรรมราช	ระนอง	สตูล	กระบี่	พังงา
7	42.77	30.00	33.40	-	45.53	-	61.49	-	-
8	-	-	34.68	65.53	33.62	-	32.34	-	-
9	-	-	42.55	-	-	-	-	-	-
10	50.64	-	-	68.72	47.23	46.38	63.40	-	-
12	-	-	-	-	-	-	132.77	-	-
13	92.77	-	-	-	-	-	137.87	-	-
14	-	-	-	65.32	-	61.91	141.06	-	-
15	-	-	-	-	-	-	139.36	-	-
16	-	-	-	-	-	58.09	-	-	-
18	-	-	-	-	-	63.19	-	-	-
19	-	-	-	-	-	-	-	44.89	-
21	-	-	-	-	-	-	-	42.77	-
27	-	-	-	-	-	-	-	-	87.23
28	-	-	-	-	-	-	-	-	103.40
29	-	-	-	-	-	-	-	88.09	70.64
30	-	-	-	-	-	-	-	-	156.60

4. การกักเก็บก๊าซคาร์บอนไดออกไซด์

การศึกษาการกักเก็บก๊าซคาร์บอนไดออกไซด์ พบว่า ไม้สกุลโกงกางที่อายุ 12 ปี ในพื้นที่จังหวัดสตูล มีการกักเก็บก๊าซคาร์บอนไดออกไซด์มากที่สุด คือ 19.10(±2.34) ตันคาร์บอนไดออกไซด์ต่อไร่ต่อปี และพบการกักเก็บก๊าซคาร์บอนไดออกไซด์น้อยที่สุดที่อายุ 21 ปี ในพื้นที่จังหวัดกระบี่ เท่ากับ 3.51(±1.30) ตันคาร์บอนไดออกไซด์ต่อไร่ต่อปี เมื่อหาค่าเฉลี่ยการกักเก็บก๊าซคาร์บอนไดออกไซด์ในพื้นที่ 9 จังหวัด 16 ชั้นอายุ พบว่า ไม้สกุลโกงกางมีค่าเฉลี่ยการกักเก็บก๊าซคาร์บอนไดออกไซด์ 9.46(±4.60) ตันคาร์บอนไดออกไซด์ต่อไร่ต่อปี (รายละเอียดแสดงตามตารางที่ 5)

อย่างไรก็ตาม พรรณไม้แต่ละชนิดมีศักยภาพในการสะสมคาร์บอนในมวลชีวภาพเหนือดินและมวลชีวภาพใต้พื้นดิน หรืออัตราการเพิ่มพูนของมวลชีวภาพที่แตกต่างกัน ขึ้นอยู่อัตราการเติบโตในแต่ละช่วงอายุ และความแตกต่างกันตามคุณภาพท้องที่ (site quality) โดยพรรณไม้ที่มีอัตราการเติบโตอย่างรวดเร็วสามารถสะสมคาร์บอนในส่วนต่างๆ ของต้นไม้มากกว่าพรรณไม้ที่เติบโตช้ากว่า (องค์การบริหารจัดการก๊าซเรือนกระจก (องค์การมหาชน) และคณะวนศาสตร์ 2554)

18

ตารางที่ 5 การกักเก็บคาร์บอนไดออกไซด์ของไม้สกุลโกงกางที่อายุต่างๆ (ตันคาร์บอนไดออกไซด์/ไร่/ปี)

อายุ	จันทบุรี	เพชรบุรี	ชุมพร	สุราษฎร์ธานี	นครศรีธรรมราช	ระยอง	สตูล	กระบี่	พังงา
7	10.55(±1.86)	7.40(±1.72)	8.26(±1.37)	-	11.20(±1.13)	-	15.16(±4.28)	-	-
8	-	-	7.49(±0.35)	14.15(±1.63)	7.24(±0.35)	-	6.96(±1.00)	-	-
9	-	-	8.14(±0.60)	-	-	-	-	-	-
10	8.74(±1.24)	-	-	11.86(±1.83)	8.14(±1.42)	8.00(±0.91)	10.94(±3.36)	-	-
12	-	-	-	-	-	-	19.10(±2.34)	-	-
13	12.32(±2.22)	-	-	-	-	-	18.28(±1.21)	-	-
14	-	-	-	8.05(±2.24)	-	7.64(±2.18)	17.38(±1.29)	-	-
15	-	-	-	-	-	-	16.02(±2.33)	-	-
16	-	-	-	-	-	6.26(±1.10)	-	-	-
18	-	-	-	-	-	6.05(±2.28)	-	-	-
19	-	-	-	-	-	-	-	4.08(±1.12)	-
21	-	-	-	-	-	-	-	3.51(±1.30)	-
27	-	-	-	-	-	-	-	-	5.57(±2.20)
28	-	-	-	-	-	-	-	-	6.37(±1.52)
29	-	-	-	-	-	-	-	5.25(±3.16)	4.20(±0.48)
30	-	-	-	-	-	-	-	-	9.00(±2.03)
เฉลี่ย 9.46(±4.60)									

บรรณานุกรม

กองอนุรักษ์ทรัพยากรป่าชายเลน. 2563. **พันธุ์ไม้ป่าชายเลน**. กรมทรัพยากรทางทะเลและชายฝั่ง กระทรวงทรัพยากรธรรมชาติและสิ่งแวดล้อม. โรงพิมพ์ชุมนุมสหกรณ์การเกษตรแห่งประเทศไทย จำกัด, กรุงเทพฯ. 197 หน้า.

คณะวนศาสตร์. 2553. **การศึกษาลักษณะของพรรณไม้ ปริมาณการดูดซับก๊าซเรือนกระจกและขนาดพื้นที่ที่เหมาะสมสำหรับโครงการกลไกการพัฒนาที่สะอาดภาคป่าไม้.** มหาวิทยาลัยเกษตรศาสตร์.

องค์การบริหารจัดการก๊าซเรือนกระจก (องค์การมหาชน) และคณะวนศาสตร์. 2554. **คู่มือศักยภาพของพรรณไม้สำหรับส่งเสริมภายใต้โครงการกลไกการพัฒนาที่สะอาดภาคป่าไม้.** อักษรสยามการพิมพ์, กรุงเทพฯ. 88 หน้า.

ชลิดา ศรีอัดคา และ ลดาวัลย์ พวงจิตร. 2550. การกักเก็บคาร์บอนของสวนป่าชายเลน อำเภอปากพนัง จังหวัดนครศรีธรรมราช. น.379-389. ใน **การประชุมวิชาการระบบนิเวศป่าชายเลน รากฐานเศรษฐกิจพอเพียงของชุมชนชายฝั่ง.** โรงแรมซอลินดย์ อินน์ รีสอร์ท รีเจ้นท์บีช ชะอำ, เพชรบุรี.

ฐานันท์ ประทุมนันทร์. 2545. **การสะสมคาร์บอนของพันธุ์ไม้ป่าชายเลนที่ปลูกบนพื้นที่นากุ้งร้าง อำเภอขนอม จังหวัดนครศรีธรรมราช.** วิทยานิพนธ์ปริญญาโท, จุฬาลงกรณ์มหาวิทยาลัย.

ร้อยเอกชูชัย กันทอง และ สุพรรณิกา โกยสิน. 2557. **การประเมินมวลชีวภาพในการจัดการสวนป่าโกงกาง ตำบลยี่สาร อำเภออัมพวา จังหวัดสมุทรสงคราม.** วารสารการจัดการป่าไม้, 8(16) 16-29.

วิจารณ์ มีผล. 2552. **การเติบโตและผลผลิตชากพืชของไม้โกงกางใบใหญ่อายุ 7-10 ปี ที่ปลูกในพื้นที่นากุ้งร้าง อำเภอดอนสัก จังหวัดสุราษฎร์ธานี.** วารสารการจัดการป่าไม้, 3(6) 35-55.

สนิท อักษรแก้ว และคณะ. 2552. **พลิกป่าฟื้นสู่ ศูนย์ฯ สิริน่าถราชินี.** บริษัท ปตท. จำกัด (มหาชน). 351 น.

Danial M Alongi. 2012. **Carbon sequestration in mangrove forest.** Carbon Management, 3:3, 313-322, DOI : 10.4155/cmt.12.20

20

Komiyama A., Poungparn S. and Kato S. 2005. **Common allometric equations for estimating the tree weight of mangroves.** Journal of Tropical Ecology, 21, 471-477.

รายงานการประชุม
คณะกรรมการองค์การบริหารจัดการก๊าซเรือนกระจก ครั้งที่ 2/2566
วันอังคารที่ 28 กุมภาพันธ์ 2566 เวลา 13.30 – 16.30 น.
ณ ห้องประชุม 2 องค์การบริหารจัดการก๊าซเรือนกระจก (องค์การมหาชน) (อบก.)
ศูนย์ราชการเฉลิมพระเกียรติฯ อาคารรัฐประศาสนภักดี โซน E1 ชั้น 9
ถ. แจ้งวัฒนะ เขตหลักสี่ กทม.
และผ่านระบบอิเล็กทรอนิกส์ (Microsoft Teams)

ผู้มาประชุม

1. [redacted] ประธานกรรมการ
2. กรรมการ
3. กรรมการ
4. กรรมการ
5. กรรมการ
6. กรรมการ
7. กรรมการ
8. กรรมการ
9. กรรมการ
10. กรรมการ

เรื่องที่ 2.1 Page: 2

11. [redacted] กรรมการและเลขานุการ
12. ผู้ช่วยเลขานุการ
13. ผู้ช่วยเลขานุการ

ผู้เข้าร่วมประชุม

1. [redacted]
2.
3.
4.
5.
6.
7.
8.
9.
10.
11.
12. เจ้าหน้าที่องค์การบริหารจัดการก๊าซเรือนกระจก จำนวน 5 คน

หมายเหตุ *เข้าร่วมการประชุมผ่านระบบอิเล็กทรอนิกส์ (Microsoft Teams)

เปิดประชุมเวลา 13.30 น.

ระเบียบวาระที่ 1 เรื่องแจ้งให้ที่ประชุมทราบ

<u>เรื่องที่</u> 1.1 แจ้งให้ที่ประชุมทราบ

1. ประธานกรรมการ อบก. กล่าวเปิดประชุม

เรื่องที่ 2.1 Page: 3

เรื่องที่ 4.4 ค่าศักยภาพการกักเก็บคาร์บอนของป่าชายเลน

ผอ.อบก. มอบหมายให้ [redacted] **ผู้อำนวยการสำนักรับรองคาร์บอนเครดิต อบก. รายงานต่อที่ประชุมเพื่อทราบ** เรื่อง ค่าศักยภาพการกักเก็บคาร์บอนของป่าชายเลน ดังนี้

อบก. มีคำสั่งที่ 38/2564 เรื่อง แต่งตั้งคณะทำงานเพื่อศึกษาศักยภาพการกักเก็บคาร์บอนของป่าชายเลน โดยมีวัตถุประสงค์เพื่อศึกษาและปรับปรุงค่าอัตราการเพิ่มพูนการกักเก็บคาร์บอนของป่าชายเลนให้เป็นปัจจุบัน โดยคณะทำงานดังกล่าว ได้ดำเนินการจัดการประชุมเพื่อวางแผนและติดตามผลการดำเนินงานจำนวน 3 ครั้ง รวมถึงนำผลการศึกษาไปขอความคิดเห็นจากผู้ทรงคุณวุฒิภายนอก [redacted] ผู้เชี่ยวชาญด้านป่าชายเลนของประเทศไทย และได้มีการปรับปรุงผลการศึกษาตามข้อคิดเห็นของผู้ทรงคุณวุฒิภายนอก

คณะทำงานฯ ดังกล่าว ได้ดำเนินการจัดการประชุมเพื่อจัดทำแผนและติดตามผลการดำเนินงานจำนวน 3 ครั้ง รวมถึงนำผลการศึกษาไปขอความคิดเห็นจากผู้ทรงคุณวุฒิภายนอก [redacted] ผู้ทรงคุณวุฒิด้านป่าชายเลนของประเทศไทย และได้มีการปรับปรุงผลการศึกษาตามข้อคิดเห็นของผู้ทรงคุณวุฒิภายนอก และในการประชุมคณะทำงานฯ ครั้งที่ 1/2566 ที่ประชุมมีมติเห็นชอบผลการศึกษาศักยภาพการกักเก็บคาร์บอนของป่าชายเลนในประเทศไทย โดยค่าการกักเก็บคาร์บอนของป่าชายเลนของประเทศไทยมีค่าเฉลี่ยเท่ากับ 9.40 tCO_2eq/ไร่-ปี และได้นำเสนอต่อคณะอนุกรรมการพิจารณาโครงการและกิจกรรมลดก๊าซเรือนกระจก ในการประชุมครั้งที่ 1/2566 เมื่อวันที่ 8 กุมภาพันธ์ 2566 ที่ประชุมมีมติรับทราบค่าศักยภาพการกักเก็บคาร์บอนของป่าชายเลน และ ให้นำไปใช้ในการคาดการณ์สำหรับโครงการ T-VER ของกิจกรรมการปลูกป่าชายเลน และให้ฝ่ายเลขานุการ เสนอค่าศักยภาพการกักเก็บคาร์บอนของป่าชายเลน ต่อคณะกรรมการ อบก. เพื่อรับทราบ

ทั้งนี้ รายละเอียดตามเอกสารประกอบวาระประชุม

มติที่ประชุม

รับทราบ ค่าศักยภาพการกักเก็บคาร์บอนของป่าชายเลน และให้นำไปใช้ในการคาดการณ์สำหรับโครงการ T-VER ของกิจกรรมการปลูกป่าชายเลน

เรื่องที่ 2.1 Page: 36

5. การทดสอบนัยสำคัญของการปล่อยก๊าซเรือนกระจกจากการใช้เชื้อเพลิงฟอสซิลจากกิจกรรมโครงการ

การดำเนินกิจกรรมของโครงการจัดอยู่ในโครงการประเภทการลด ดูดซับ และกักเก็บก๊าซเรือนกระจกจากภาคป่าไม้และการเกษตร จัดเป็นโครงการขนาดใหญ่ที่มีปริมาณก๊าซเรือนกระจกที่คาดว่าจะลดหรือกักเก็บก๊าซเรือนกระจกรวมกันมากกว่า 16,000 ตันคาร์บอนไดออกไซด์เทียบเท่า/ปี ซึ่งตาม T-VER-P-METH-13-02 : ระเบียบวิธีลดก๊าซเรือนกระจกภาคสมัครใจ สำหรับ กิจกรรมการปลูกป่าชายเลน (Afforestation/ Reforestation of degraded mangrove habitats) เวอร์ชั่น: 01 กำหนดให้มีการคำนวณปริมาณการปล่อยก๊าซเรือนกระจกที่เพิ่มขึ้นจากกิจกรรมโครงการจากกิจกรรมต่างๆ ดังต่อไปนี้

- ปริมาณการปล่อยก๊าซเรือนกระจกจากการเผาชีวมวลจากกิจกรรมโครงการในปี t ($GHG_{Burning,t}$)
- ปริมาณการปล่อยก๊าซเรือนกระจกจากการใช้เชื้อเพลิงฟอสซิลจากกิจกรรมโครงการในปี t ($GHG_{Fuel,t}$)

ทั้งนี้ การดำเนินโครงการไม่ได้เตรียมหรือจัดการพื้นที่โดยการเผาหรือเกิดไฟไหม้ ดังนั้น ปริมาณการปล่อยก๊าซเรือนกระจกจากการเผาชีวมวลจากกิจกรรมโครงการ ($GHG_{Burning,t}$) จึงมีค่าเท่ากับศูนย์ (0)

สำหรับการปล่อยก๊าซเรือนกระจกจากการใช้เชื้อเพลิงฟอสซิลจากกิจกรรมโครงการ กำหนดให้มีการประเมินปริมาณการปล่อยก๊าซเรือนกระจกจากการเตรียมหรือจัดการพื้นที่จากการใช้เครื่องจักร แต่ไม่ต้องประเมินปริมาณการปล่อยก๊าซเรือนกระจกที่เพิ่มขึ้นจากกิจกรรมดังต่อไปนี้

1) จากการตัดฟันพืชล้มลุกและไม้พุ่ม
2) การใส่ปุ๋ย
3) การย่อยสลายซากพืชและรากฝอย
4) การสร้างถนนในพื้นที่โครงการ และการขนส่งจากกิจกรรมโครงการ

อย่างไรก็ตาม การปล่อยก๊าซเรือนกระจกจากการใช้เชื้อเพลิงฟอสซิลจากกิจกรรมโครงการจากการเตรียมหรือจัดการพื้นที่จากการใช้เครื่องจักรจะเกิดขึ้นจากกิจกรรมการขุดคูแพรกให้น้ำเข้า-ออกพื้นที่ปลูกด้วยใช้รถแบ็กโฮเท่านั้น โดยจะมีกิจกรรมในแปลงปลูก จำนวน 9 แปลง ได้แก่ แปลงปลูก 2-VSD 5-VSD 8-VSD 14-VSD 15-VSD 16-VSD 17-VSD 26-VSD และ 27-VSD และมีการใช้งานรถแบ็กโฮ 1-2 วัน/แปลงเท่านั้น ซึ่งคาดว่าจะมีปริมาณน้อยมากและมีนัยสำคัญต่ำ

สำหรับ การรั่วไหลจากการดำเนินโครงการ ตามที่ระบุไว้ใน T-VER-P-METH-13-02 : ระเบียบวิธีลดก๊าซเรือนกระจกภาคสมัครใจ สำหรับ กิจกรรมการปลูกป่าชายเลน (Afforestation/ Reforestation of degraded mangrove habitats) เวอร์ชั่น: 01 จะเป็นการรั่วไหลที่เกิดจากการเปลี่ยนแปลงพื้นที่เกษตรจากกิจกรรมโครงการในปี t ($LK_{AGR,t}$) ซึ่งพื้นที่ที่นำมาเข้าร่วมโครงการเป็นพื้นที่ผ่านการรื้อถอน (พื้นที่พร้อมปลูก) และพื้นที่ผ่านการทำนากุ้ง ซึ่งเป็นพื้นที่ที่ได้ตรวจยึดจับกุมดำเนินคดีกับผู้ที่บุกรุกกระทำความผิดตามพระราชบัญญัติป่าไม้ พุทธศักราช 2484 และพระราชบัญญัติป่าสงวนแห่งชาติ พ.ศ. 2507 และคดีได้สิ้นสุดลงแล้ว ส่วนพื้นที่หาดเลนงอก เป็นพื้นที่ที่เกิดจากการทับถมกันของตะกอนที่ลอยมากับน้ำ ซึ่งจากการสำรวจในภาคสนาม โดยภาพถ่ายของสภาพปัจจุบันของพื้นที่โครงการ รายละเอียดแสดงดัง **ภาพที่ 1-1** ไม่ได้อยู่ระหว่างการทำเกษตรกรรม หรือมีการปลูกป่าในระบบวนเกษตร ซึ่งตามขั้นตอนการพิจารณาการปล่อยก๊าซเรือนกระจกนอกขอบเขตโครงการ (รูปที่ 1-1) ที่ระบุไว้ใน T-VER-P-TOOL-01-06 (การคำนวณการปล่อยก๊าซเรือนกระจกจากการเคลื่อนย้ายกิจกรรมการเกษตรสำหรับกิจกรรมโครงการป่าไม้ (Estimation of the increase in GHG emissions attributable to displacement of pre-project agricultural activities in forest project activities)) ฉบับที่ 01 พบว่า ไม่ต้องคำนวณการรั่วไหลจากการดำเนินโครงการ ดังนั้น การปล่อยก๊าซเรือนกระจกที่เกิดขึ้นนอกขอบเขตโครงการมีค่าเท่ากับศูนย์ (0)

โครงการจึงได้ทำการทดสอบนัยสำคัญของการปล่อยก๊าซเรือนกระจกจากกิจกรรมดังกล่าว โดยใช้เครื่องมือ T-VER-P-TOOL-01-09: การทดสอบนัยสำคัญของการปล่อยก๊าซเรือนกระจกสำหรับกิจกรรมโครงการป่าไม้ (Tool for Testing Significance of GHG emissions in Forest Project Activities) ฉบับที่ 01 ซึ่งได้กำหนดขั้นตอนในการทดสอบความสำคัญของการปล่อยก๊าซเรือนกระจกทั้งหมดจากแหล่งที่มาของกิจกรรมโครงการ ทั้งการปล่อยและการรั่วไหลของโครงการ ซึ่งขั้นตอนจะต้องใช้แยกกันสำหรับการคาดการณ์ (ex ante) และ/หรือ การตรวจสอบ (ex post) ดังนี้

1) ประมาณค่าการปล่อยก๊าซเรือนกระจกจากแหล่งต่าง ๆ และความเป็นได้ของปริมาณคาร์บอนที่ลดลง เช่น การจัดการพื้นที่ การเลี้ยงสัตว์ การเก็บเกี่ยว เป็นต้น โดยอ้างอิงจากข้อมูลของโครงการ เอกสารทางวิชาการ หรือค่าคงที่ที่แนะนำโดย IPCC การประมาณจะต้องดำเนินตามวิธีการที่กำหนดในระเบียบวิธีการหรือเครื่องมือที่เกี่ยวข้อง
2) ประมาณค่าการรั่วไหลจากแหล่งต่าง ๆ โดยอ้างอิงจากข้อมูลของโครงการ เอกสารทางวิชาการ หรือค่าคงที่ที่แนะนำโดย IPCC การประมาณจะต้องดำเนินตามวิธีการที่กำหนดในระเบียบวิธีการหรือเครื่องมือที่เกี่ยวข้อง
3) หากใช้ปัจจัยการปล่อยเริ่มต้นของ IPCC จะต้องใช้ค่าเริ่มต้นเดียวกันสำหรับค่าคาดการณ์ (ex ante) และค่าการตรวจสอบ (ex post)

4) คำนวณการปล่อยก๊าซเรือนกระจกทั้งหมดให้เทียบเท่ากับ CO_2 โดยใช้ค่าศักยภาพในการทำให้เกิดโลกร้อน (Global Warming Potential: GWP)

5) คำนวณค่าความสัมพันธ์ของตัวแปรที่เกี่ยวข้องดังสมการ

$$RC_{E_i} = \frac{E_i}{\sum_{i=1}^{I} E_1}$$

เมื่อ

RC_{E_i} = การมีส่วนร่วมสัมพัทธ์ (relative contribution) ของแต่ละแหล่งปล่อย i ต่อผลรวมของการปล่อยก๊าซเรือนกระจกของโครงการและการรั่วไหล

E_i = การปล่อยก๊าซเรือนกระจกจากแหล่งต่าง ๆ ของโครงการ การลดลงของแหล่งสะสมคาร์บอนที่เป็นไปได้ และการรั่วไหล i

i = ดัชนีสำหรับแหล่งที่มาแต่ละแห่งของการปล่อยก๊าซเรือนกระจกของโครงการและการรั่วไหล (I = จำนวนแหล่งปล่อยทั้งหมด)

6) จัดอันดับของแหล่งปล่อยก๊าซเรือนกระจกและการรั่วไหลของโครงการตามค่าการมีส่วนร่วมสัมพัทธ์ (Relative Contribution) คือ การปล่อยก๊าซเรือนกระจกต่ำสุดจะได้อันดับสูงสุด

7) คำนวณผลรวมค่าสะสมการมีส่วนร่วมสัมพัทธ์ (relative contribution) ในขั้นตอนที่ 6 โดยเริ่มจากค่าอันดับต่ำสุด ให้ยุติการบวกเมื่อยอดรวมสะสมถึงค่าต่ำสุดไม่น้อยกว่าเกณฑ์ 0.95

โดยการปล่อยก๊าซเรือนกระจกจากแหล่งต่างๆ การลดลงที่เป็นไปได้ในแหล่งสะสมคาร์บอน และการรั่วไหลที่ไม่ได้ระบุไว้ในขั้นตอนที่ 7 จะถือว่าไม่มีนัยสำคัญ หากผลรวมต่ำกว่าร้อยละ 5 ของการกักเก็บก๊าซเรือนกระจกสุทธิของโครงการ มิฉะนั้นจะต้องดำเนินขั้นตอนที่ 7 ต่อไปจนกระทั่งยอดรวมสะสมถึงค่าต่ำสุดไม่น้อยกว่าเกณฑ์ 0.95 ตามเงื่อนไขข้างต้น

จากข้อมูลแหล่งปล่อยก๊าซเรือนกระจกและการรั่วไหลจากแหล่งต่างๆ ตามที่ระบุไว้ใน T-VER-P-METH-13-02 : ระเบียบวิธีลดก๊าซเรือนกระจกภาคสมัครใจ สำหรับ กิจกรรมการปลูกป่าชายเลน (Afforestation/ Reforestation of degraded mangrove habitats) เวอร์ชั่น: 01 พบว่า แหล่งปล่อยก๊าซเรือนกระจกและการรั่วไหลจากที่เป็นไปได้ คือการปล่อยก๊าซเรือนกระจกจากการใช้เชื้อเพลิงฟอสซิลจากกิจกรรมโครงการจากการเตรียมหรือจัดการพื้นที่จากการใช้เครื่องจักรจะเกิดขึ้นจากกิจกรรมการขุดคูแพรกให้น้ำเข้า-ออกพื้นที่ปลูกด้วยใช้รถแบ็กโฮเพียงแหล่งเดียวเท่านั้น โดยจากข้อมูลการใช้เชื้อเพลิงฟอสซิลจากกิจกรรมการขุดคูแพรกให้น้ำเข้า-ออกพื้นที่ปลูกด้วยใช้รถแบ็กโฮ จะมีการใช้งานประมาณ 1-2 วัน/แปลง ตามแต่ขนาดพื้นที่ดำเนินงาน

เมื่อคาดการณ์ปริมาณน้ำมันดีเซลที่ใช้โดยใช้ข้อมูลขนาดรถแบ็กโฮ 155 แรงม้า (hp) ระยะเวลาการทำงาน 8 ชั่วโมง/วัน การทำงานสูงสุดเท่ากับ 90% และอัตราการอัตราการใช้น้ำมันเชื้อเพลิงเท่ากับ 0.22 ลิตร/ชั่วโมง (การประมาณอัตราการสิ้นเปลืองน้ำมันเชื้อเพลิง น้ำมันหล่อลื่น และเครื่องกรองของเครื่องจักรกลก่อสร้าง (เครื่องยนต์ดีเซล), กรมชลประทาน,2565) จะมีปริมาณน้ำมันดีเซลที่ใช้ทั้งหมดรวมประมาณ 2,700.72 ลิตร

เมื่อคำนวณโดยใช้สมการสำหรับการคำนวณปริมาณการปล่อยก๊าซเรือนกระจกจากการใช้เชื้อเพลิงฟอสซิลจากกิจกรรมโครงการที่ระบุไว้ใน T-VER-P-METH-13-02 : ระเบียบวิธีลดก๊าซเรือนกระจกภาคสมัครใจ สำหรับ กิจกรรมการปลูกป่าชายเลน (Afforestation/ Reforestation of degraded mangrove habitats) เวอร์ชั่น: 01 ดังด้านล่าง

$$GHG_{Fuel} = \sum \left(FC_i \times (NCV_i \times 10^{-6}) \times EF_{CO2_i} \right) \times 10^{-3}$$

เมื่อ

$GHG_{Fuel,t}$ = ปริมาณการปล่อยก๊าซเรือนกระจกจากการใช้เชื้อเพลิงฟอสซิลจากกิจกรรมโครงการในปี t(ตันคาร์บอนไดออกไซด์เทียบเท่า)

FC_i = ปริมาณการใช้เชื้อเพลิงประเภท *i* สำหรับการดำเนินโครงการ (หน่วย)

= 2,700.72 ลิตร

NCV_i = ค่าความร้อนสุทธิ (Net Calorific Value) ของการใช้เชื้อเพลิงประเภทi (เมกะจูลต่อหน่วย)

= 36.42 เมกะจูลต่อลิตร (รายงานสถิติพลังงานของประเทศไทยปี 2564 กรมพัฒนาพลังงานทดแทนและอนุรักษ์พลังงาน กระทรวงพลังงาน)

EF_{CO2_i} = ค่าการปล่อยก๊าซเรือนกระจกจากการเผาไหม้เชื้อเพลิงฟอสซิลประเภท i (กิโลกรัมคาร์บอนไดออกไซด์/เทราจูล)

= 74,100 กิโลกรัมคาร์บอนไดออกไซด์/เทราจูล (จากตารางที่ 1.4 2006 IPCC Guidelinesfor National GHG Inventories)

เมื่อคำนวณโดยใช้สมการข้างต้น พบว่า ปริมาณการปล่อยก๊าซเรือนกระจกจากการใช้เชื้อเพลิงฟอสซิลจากกิจกรรมโครงการจะมีค่าเท่ากับ 7.29 ตันคาร์บอนไดออกไซด์เทียบเท่า โดยคิดเป็นร้อยละ 0.003 ของปริมาณการกักเก็บก๊าซเรือนกระจกสุทธิของโครงการ (249,143.69 ตันคาร์บอนไดออกไซด์เทียบเท่า ตลอดระยะเวลาคิดคาร์บอนเครดิต 15 ปี) จึงถือว่าไม่มีนัยสำคัญ

ภาคผนวก 2 รายละเอียดการพิสูจน์การดำเนินงานเพิ่มจากการดำเนินงานตามปกติ (Additionality)

การดำเนินกิจกรรมของโครงการจัดอยู่ในโครงการประเภทการลด ดูดซับ และกักเก็บก๊าซเรือนกระจกจากภาคป่าไม้และการเกษตร จัดเป็นโครงการขนาดใหญ่ที่มีปริมาณก๊าซเรือนกระจกที่คาดว่าจะลดหรือกักเก็บก๊าซเรือนกระจกรวมกันมากกว่า 16,000 ตันคาร์บอนไดออกไซด์เทียบเท่า/ปี ซึ่งกรณีที่ต้องการพัฒนาโครงการ T-VER มาตรฐานขั้นสูง จะต้องมีการพิสูจน์การดำเนินงานเพิ่มเติมจากการดำเนินงานตามปกติตามแนวทางที่ระบุไว้ในเครื่องมือการคำนวณ T-VER-P-TOOL-01-01 (VERSION 1) : การกำหนดกรณีฐานและการพิสูจน์การดำเนินงานเพิ่มเติมจากการดำเนินงานตามปกติ สำหรับกิจกรรมโครงการป่าไม้ (Combined tool to Identify the Baseline Scenario and Demonstrate Additionality in Forest Project Activities)) ตามที่ระบุไว้ในข้อ 5 ของประกาศคณะกรรมการองค์การบริหารจัดการก๊าซเรือนกระจก เรื่องหลักเกณฑ์การพิสูจน์การดำเนินงานเพิ่มเติมจากการดำเนินงานตามปกติ (Additionality) ของโครงการลดก๊าซเรือนกระจกภาคสมัครใจ ตามมาตรฐานของประเทศไทย (T-VER) มาตรฐานขั้นสูง พ.ศ.2566

ทั้งนี้ จากเครื่องมือการคำนวณ T-VER-P-TOOL-01-01 (VERSION 1) : การกำหนดกรณีฐานและการพิสูจน์การดำเนินงานเพิ่มเติมจากการดำเนินงานตามปกติ สำหรับกิจกรรมโครงการป่าไม้ (Combined Tool to Identify the Baseline Scenario and Demonstrate Additionality in Forest Project Activities)) การกำหนดกรณีฐานและการพิสูจน์การดำเนินงานเพิ่มเติมจากการดำเนินงานตามปกติสำหรับโครงการขนาดใหญ่ ประกอบด้วย 5 ขั้นตอน ดัง**ภาพที่ 1**

ขั้นตอนที่ 0 การตรวจสอบวันที่เริ่มดำเนินโครงการ

ขั้นตอนที่ 1 การระบุรูปแบบการใช้ที่ดินทางเลือกในพื้นที่โครงการ (Identification of alternative scenarios)

ขั้นตอนที่ 2 การวิเคราะห์อุปสรรค (Barrier analysis)

ขั้นตอนที่ 3 การวิเคราะห์การลงทุน (Investment analysis)

ขั้นตอนที่ 4 การวิเคราะห์แนวปฏิบัติโดยทั่วไป(Common practice analysis)

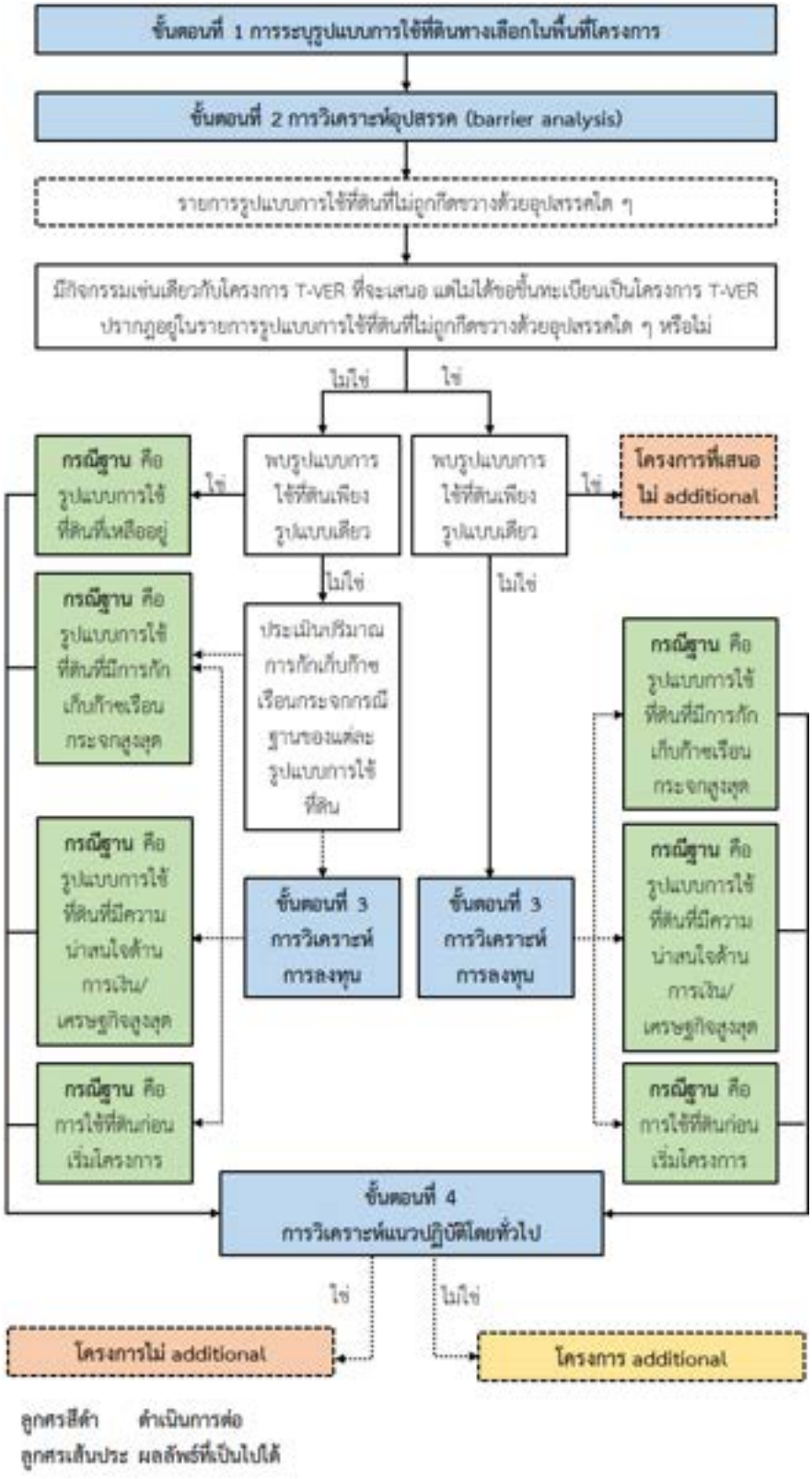

ภาพที่ 1 การกำหนดกรณีฐานและการพิสูจน์การดำเนินงานเพิ่มเติมจากการดำเนินงานตามปกติ

รายละเอียดในการกำหนดกรณีฐานและการพิสูจน์การดำเนินงานเพิ่มเติมจากการดำเนินงานตามปกติสำหรับโครงการขนาดใหญ่ มีดังนี้

ขั้นตอนที่ 0 การตรวจสอบวันที่เริ่มดำเนินโครงการ

กรมทรัพยากรทางทะเลและชายฝั่ง (ทช.) ได้ออกระเบียบกรมทรัพยากรทางทะเลและชายฝั่งว่าด้วยการแบ่งปันคาร์บอนเครดิตที่ได้จากการปลูกและบำรุงป่าชายเลน พ.ศ. 2565 ลงวันที่ 19 กรกฎาคม พ.ศ.2565 และได้จัดตั้ง “โครงการปลูกป่าชายเลน เพื่อประโยชน์จากคาร์บอนเครดิต สำหรับบุคคลภายนอก” โดยมีเป้าหมายเพิ่มพื้นที่ป่าชายเลน 300,000 ไร่ ภายในระยะเวลา 10 ปี ตั้งแต่ปีพ.ศ. 2565-2574 เพื่อให้ทุกภาคส่วนเข้ามามีส่วนร่วมในการอนุรักษ์ฟื้นฟูทรัพยากรป่าชายเลนรวมถึงเปิดโอกาสให้ภาคเอกชนหรือภาคประชาชนที่ร่วมปลูกป่าชายเลน จะได้รับการแบ่งปันคาร์บอนเครดิตร้อยละ 90 และกรมทรัพยากรทางทะเลและชายฝั่ง (ทช.) จะได้รับคาร์บอนเครดิตร้อยละ 10

บริษัท วิสุทธิ คอนซัลแตนท์ จำกัด ตระหนักถึงความสำคัญของป่าชายเลนที่มีความสำคัญต่อระบบนิเวศในด้านห่วงโซ่อาหาร ป้องกันภัยพิบัติทางธรรมชาติ ตลอดจนดูดกลับและกักเก็บคาร์บอนไดออกไซด์ซึ่งเป็นก๊าซเรือนกระจกที่สำคัญและเป็นสาเหตุหลักของการเปลี่ยนแปลงสภาพภูมิอากาศ และผลประโยชน์จากคาร์บอนเครดิตที่จะได้รับจากโครงการดังกล่าว จึงได้เข้าร่วมโครงการปลูกป่าชายเลน เพื่อประโยชน์จากคาร์บอนเครดิต สำหรับบุคคลภายนอก และได้อนุมัติพื้นที่

ดังนั้น บริษัทฯ จึงได้เข้าร่วมโครงการปลูกป่าชายเลน เพื่อประโยชน์จากคาร์บอนเครดิต สำหรับบุคคลภายนอก และได้รับการอนุมัติให้เข้าร่วมโครงการปลูกป่าชายเลน เพื่อประโยชน์จากคาร์บอนเครดิต ประจำปี พ.ศ. 2565 จากทช. จำนวน 104 แปลง เนื้อที่รวม 10,209.89 ไร่ เป็นระยะเวลา 30 ปี จากกรมทรัพยากรทางทะเลและชายฝั่ง (**ภาคผนวก 1.2**) โดยได้ร่วมกับบริษัท สยาม ทีซี เทคโนโลยี จำกัด (สยาม ทีซี) นำพื้นที่จำนวน 43 แปลง เนื้อที่ 1,615.92 ไร่ มาพัฒนาโครงการปลูกป่าชายเลนช่วยโลกลดก๊าซเรือนกระจกในประเทศไทย (กลุ่ม 1)

ทั้งนี้ กิจกรรมการดำเนินงานลดก๊าซเรือนกระจกของโครงการ จะเริ่มดำเนินการได้ภายหลังวันที่ 6 กันยายน พ.ศ.2565 ซึ่งเป็นวันที่ได้รับการจัดสรรพื้นที่ดำเนินการโครงการปลูกป่าชายเลนเพื่อประโยชน์จากคาร์บอนเครดิต ประจำปี พ.ศ. 2565 จากกรมทรัพยากรทางทะเลและชายฝั่ง (ทช.) เท่านั้นและเป็นหลังจากวันที่ 25 พฤษภาคม พ.ศ. 2565 ตามที่ได้กำหนดไว้ใน *เครื่องมือการคำนวณ T-VER-P-TOOL-01-01 (VERSION 1) การกำหนดกรณีฐานและการพิสูจน์การดำเนินงานเพิ่มเติมจากการดำเนินงานตามปกติ สำหรับกิจกรรมโครงการป่าไม้ (Combined tool to identify the baseline scenario and demonstrate additionality in forest project activities))*

ขั้นตอนที่ 1 การระบุรูปแบบการใช้ที่ดินทางเลือกในพื้นที่โครงการ

1) <u>รายการรูปแบบการใช้ที่ดินทางเลือกที่น่าเชื่อถือ</u>

ทางเลือกของการใช้ที่ดินในขอบเขตพื้นที่โครงการมี 2 ทางเลือก ได้แก่

(1) การใช้ที่ดินรูปแบบที่เป็นอยู่ในปัจจุบันต่อไป

สภาพปัจจุบันของพื้นที่โครงการซึ่งเป็นพื้นที่หาดเลนงอก และพื้นที่ที่ได้ตรวจยึดจับกุมดำเนินคดีกับผู้ที่บุกรุกกระทำความผิดและคดีได้สิ้นสุดลงแล้ว (พื้นที่ผ่านการรื้อถอน และพื้นที่ผ่านการทำนากุ้ง) และการตรวจสอบในภาคสนาม พบว่า ส่วนใหญ่มีสภาพเป็นพื้นที่รกร้าง/ไม่มีการใช้ประโยชน์

(2) การปลูกป่าและฟื้นฟูป่าชายเลน แต่ไม่ได้ขอขึ้นทะเบียนเป็นโครงการ T-VER

2) <u>ตรวจสอบความสอดคล้องของรูปแบบการใช้ที่ดินทางเลือกกับการบังคับใช้กฎหมายและข้อบังคับที่เกี่ยวข้อง</u>

เมื่อพิจารณาตามข้อกำหนดทางกฎหมายที่เกี่ยวข้องกับการใช้ที่ดินในขอบเขตพื้นที่โครงการตั้งอยู่ในเขตพื้นที่ป่าชายเลนตามมติคณะรัฐมนตรี หรือพื้นที่ที่มีสภาพเป็นป่าชายเลน หรือได้รับอิทธิพลจากการขึ้นลงของน้ำทะเลซึ่งเป็นป่าตามกฎหมาย ว่าด้วย ป่าไม้ หรือกฎหมาย ว่าด้วย ป่าสงวนแห่งชาติ พื้นที่ป่าชายเลนอนุรักษ์ ตามกฎหมาย ว่าด้วย การส่งเสริมการบริหารจัดการทรัพยากรทางทะเลและชายฝั่ง หรือพื้นที่ป่าชายเลนในความรับผิดชอบของกรมทรัพยากรทางทะเลและชายฝั่ง (ทช.) ได้แก่

- มาตรา 54 (30) ของพระราชบัญญัติป่าไม้ พุทธศักราช 2484
- มาตรา 14 ของพระราชบัญญัติป่าสงวนแห่งชาติ พ.ศ. 2507 และ
- มาตรา 16 และ 19 ของพระราชบัญญัติส่งเสริมการบริหารจัดการทรัพยากรทางทะเลและชายฝั่ง พ.ศ. 2558

รวมทั้งการหารือร่วมกับกรมทรัพยากรทางทะเลและชายฝั่ง (ทช.) สรุปได้ว่า การใช้ที่ดินรูปแบบที่เป็นอยู่ในปัจจุบันต่อไป คือ ปล่อยให้มีสภาพตามปัจจุบันโดยไม่ดำเนินการใดๆ ในขอบเขตพื้นที่โครงการซึ่งเป็นพื้นที่หาดเลนงอก และพื้นที่ที่ได้ตรวจยึดจับกุมดำเนินคดีกับผู้ที่บุกรุกกระทำความผิดและคดีได้สิ้นสุดลงแล้ว (พื้นที่ผ่านการรื้อถอน และพื้นที่ผ่านการทำนากุ้ง และการตรวจสอบในภาคสนาม พบว่า ส่วนใหญ่มีสภาพเป็นพื้นที่รกร้าง/ไม่มีการใช้ประโยชน์) สามารถกระทำได้โดยไม่ผิดข้อกำหนดทางกฎหมาย เช่นเดียวกับการปลูกป่าและฟื้นฟูป่าชายเลน แต่ไม่ได้ขอขึ้นทะเบียนเป็นโครงการ T-VER

ขั้นตอนที่ 2 การวิเคราะห์อุปสรรค

1) ระบุอุปสรรคที่จะขัดขวางการใช้ที่ดินรูปแบบต่างๆ

(1) อุปสรรคในการลงทุน (Investment barriers)

การดำเนินกิจกรรมการปลูกป่าและฟื้นฟูป่าชายเลนในเขตพื้นที่ป่าชายเลนตามมติคณะรัฐมนตรี หรือพื้นที่ที่มีสภาพเป็นป่าชายเลน หรือได้รับอิทธิพลจากการขึ้นลงของน้ำทะเลซึ่งเป็นป่าตามกฎหมาย ว่าด้วย ป่าไม้ หรือกฎหมาย ว่าด้วย ป่าสงวนแห่งชาติ พื้นที่ป่าชายเลนอนุรักษ์ ตามกฎหมายว่าด้วย การส่งเสริมการบริหารจัดการทรัพยากรทางทะเลและชายฝั่ง หรือพื้นที่ป่าชายเลนในความรับผิดชอบของกรมทรัพยากรทางทะเลและชายฝั่ง (ทช.) สามารถดำเนินการได้ ตามมาตรา 16 และ 19 ของพระราชบัญญัติส่งเสริมการบริหารจัดการทรัพยากรทางทะเลและชายฝั่ง พ.ศ. 2558 โดยมีวัตถุประสงค์เพื่อการอนุรักษ์ การฟื้นฟูทรัพยากรทางทะเลและชายฝั่ง และการป้องกันการกัดเซาะชายฝั่ง รวมทั้งให้ประชาชนและชุมชนในท้องถิ่นได้มีส่วนร่วมในการปลูก การบำรุงรักษา การอนุรักษ์ และการฟื้นฟูทรัพยากรทางทะเลและชายฝั่งอย่างสมดุลและยั่งยืน รวมทั้งป่าชายเลนยังมีประโยชน์ในด้านการลดปริมาณก๊าซคาร์บอนไดออกไซด์ในบรรยากาศ ลดความรุนแรงของคลื่นลมและป้องกันการกัดเซาะของชายฝั่งทะเล และเป็นแหล่งอนุบาลสัตว์น้ำวัยอ่อน เป็นแหล่งอาหาร ที่อยู่อาศัย หลบภัย สืบพันธุ์และเจริญเติบโตของสัตว์น้ำนานาชนิด ซึ่งจะช่วยเพิ่มความอุดมสมบูรณ์ให้แก่ทรัพยากรทางทะเล สร้างรายได้ให้แก่ชุมชนชายฝั่ง

อย่างไรก็ตาม จากมาตรา 54 (30) ของพระราชบัญญัติป่าไม้ พุทธศักราช 2484 และมาตรา 14 ของพระราชบัญญัติป่าสงวนแห่งชาติ พ.ศ. 2507 การตัดไม้หรือการทำไม้ รวมทั้งการยึดถือครอบครองทำประโยชน์หรืออยู่อาศัยจะไม่สามารถดำเนินการได้ ทำให้กิจกรรมของโครงการจะไม่มีรายได้หรือกำไร (Non-profitable activity) ซึ่งกิจกรรมในลักษณะนี้ในอดีต จะดำเนินการโดยใช้เงินอุดหนุนหรืองบประมาณจากหน่วยงานของภาครัฐ เช่น กรมป่าไม้ กรมทรัพยากรทางทะเลและชายฝั่ง หรืองบประมาณของภาคเอกชนหรือภาคประชาชนที่เห็นถึงความสำคัญในการดูแลรักษาธรรมชาติและสิ่งแวดล้อม แต่เนื่องจากงบประมาณสนับสนุนที่จำกัดทำให้ไม่เพียงพอต่อการดูแล บำรุงรักษาโครงการให้ยั่งยืนตลอดระยะเวลาโครงการ 15 ปี

(2) อุปสรรคอันเนื่องมาจากสภาพทางสังคม

การดำเนินกิจกรรมการปลูกป่าและฟื้นฟูป่าชายเลน ตั้งแต่ขั้นตอนของการคัดเลือกพันธุ์ไม้ การผลิตกล้าไม้ การเตรียมพื้นที่ การปลูก และการบำรุงรักษา จะต้องดำเนินการหรือควบคุมโดยผู้มีความรู้ความสามารถและมีประสบการณ์ในการปลูกป่าชายเลนในพื้นที่อย่างยาวนาน เช่น เจ้าหน้าที่ของกรมทรัพยากรทางทะเลและชายฝั่งในพื้นที่ หรือนักวิชาการป่าไม้ เป็นต้น ดังนั้น จึงทำให้ขาดแรงงานที่มีทักษะและ/หรือผ่านการฝึกอบรมมาอย่างเหมาะสม จะส่งผลให้เกิดอุปสรรคต่ออัตราการรอดตายและการเจริญเติบโตของต้นไม้ได้

2) ตัดรูปแบบการใช้ที่ดินที่มีอุปสรรคออกจากรายการ

กรณีดำเนินการปลูกป่าและฟื้นฟูป่าชายเลน แต่ไม่ได้ขอขึ้นทะเบียนเป็นโครงการ T-VER จะถูกตัดออกเนื่องจากอุปสรรคในการลงทุน (investment barriers) และอุปสรรคอันเนื่องมาจากสภาพทางสังคม ดังนั้น รายการรูปแบบการใช้ที่ดินที่ไม่ถูกขัดขวางโดยอุปสรรคใดๆ จะมีเพียง**ทางเลือก (1): การใช้ที่ดินรูปแบบที่เป็นอยู่ในปัจจุบันต่อไป** เท่านั้น

3) การระบุกรณีฐาน

ทางเลือก (1): การใช้ที่ดินรูปแบบที่เป็นอยู่ในปัจจุบันต่อไป เป็นรูปแบบที่ดินเพียงรูปแบบเดียวที่ไม่ถูกขัดขวางด้วยอุปสรรคใดๆ และเป็น “กรณีฐาน (Baseline scenario)” ของโครงการ

ขั้นตอนที่ 3การวิเคราะห์การลงทุน

จากเครื่องมือการคำนวณ T-VER-P-TOOL-01-01 (VERSION 1) : การกำหนดกรณีฐานและการพิสูจน์การดำเนินงานเพิ่มเติมจากการดำเนินงานตามปกติ สำหรับกิจกรรมโครงการป่าไม้ (Combined Tool to Identify the Baseline Scenario and Demonstrate Additionality in Forest Project Activities)) กรณีการใช้ที่ดินรูปแบบที่เป็นอยู่ในปัจจุบันต่อไป เป็นรูปแบบที่ดินเพียงรูปแบบเดียวที่ไม่ถูกขัดขวางด้วยอุปสรรคใดๆ และเป็น “กรณีฐาน (Baseline scenario)” ของโครงการ ให้ดำเนินการตามขั้นตอนที่ 4 การวิเคราะห์แนวปฏิบัติโดยทั่วไปต่อไป โดยไม่ต้องวิเคราะห์การลงทุนตามขั้นตอนที่ 3

ขั้นตอนที่ 4 การวิเคราะห์แนวปฏิบัติโดยทั่วไป

จากการตรวจสอบข้อมูลไม่มีการทำกิจกรรมการป่าไม้ที่มีขนาดกิจกรรมใกล้เคียงกันดำเนินการในสภาพแวดล้อมที่เทียบเคียงกันได้ และกรอบการกำกับดูแลที่ใกล้เคียงกัน เนื่องจากโครงการนี้ ดำเนินการภายใต้โครงการปลูกป่าชายเลน เพื่อประโยชน์จากคาร์บอนเครดิต ประจำปี พ.ศ. 2565 ซึ่งเป็นการดำเนินการในปีแรกของ“โครงการปลูกป่าชายเลน เพื่อประโยชน์จากคาร์บอนเครดิต สำหรับบุคคลภายนอก” ของกรมทรัพยากรทางทะเลและชายฝั่งที่มีเป้าหมายเพิ่มพื้นที่ป่าชายเลน 300,000 ไร่ ภายในระยะเวลา 10 ปี ตั้งแต่ปีพ.ศ. 2565-2574 ดังนั้น กิจกรรมโครงการ T-VER ที่จะเสนอ ไม่ใช่กรณีฐาน และมีการดำเนินงานเพิ่มเติมจากการดำเนินงานตามปกติ (Additionality)

ภาคผนวก 3 รายงานการรับฟังความคิดเห็นจากผู้มีส่วนได้เสียต่อโครงการ

รายงานการรับฟังความคิดเห็นจากผู้มีส่วนได้เสีย โครงการปลูกป่าชายเลนช่วยโลกลดก๊าซเรือนกระจกในประเทศไทย (กลุ่ม 1)

กรมทรัพยากรทางทะเลและชายฝั่ง (ทช.) และบริษัท วิสุทธิ คอนซัลแตนท์ จำกัด

รายงานการรับฟังความคิดเห็นจากผู้มีส่วนได้เสีย

โครงการปลูกป่าชายเลนช่วยโลกลดก๊าซเรือนกระจกในประเทศไทย (กลุ่ม 1)

ของกรมทรัพยากรทางทะเลและชายฝั่ง (ทช.) และบริษัท วิสุทธิ คอนซัลแตนท์ จำกัด

สารบัญ

หน้า

1. คำนำ....1155
2. แนวทางการจัดกระบวนการมีส่วนร่วมของผู้มีส่วนได้เสีย....1155
3. วัตถุประสงค์ของการมีส่วนร่วมของผู้มีส่วนได้เสีย....1155
4. ลักษณะของโครงการ....1156
5. ขั้นตอนการจัดกระบวนการมีส่วนร่วมและการรับฟังความคิดเห็นของผู้มีส่วนได้เสีย....1156
5.1 ขั้นตอนก่อนการจัดประชุม ประกอบด้วย....1158
5.2 ขั้นตอนดำเนินการจัดประชุม ประกอบด้วย....1177
5.3 ขั้นตอนหลังการจัดประชุม....1178
6. ผลการจัดประชุมรับฟังความคิดเห็นของผู้มีส่วนได้เสีย....1178
7. ผลการดำเนินการภายหลังการจัดประชุม....1258

สารบัญตาราง

ตารางที่ **หน้า**

5-1 ที่ตั้งโครงการและพื้นที่ที่อาจได้รับผลกระทบ 1158

5-2 กลุ่มเป้าหมายในการเข้าพบปรึกษาหารือผู้มีส่วนได้เสีย 1162

5-3 กำหนดการจัดประชุมรับฟังความคิดเห็นของผู้มีส่วนได้เสีย 1166

5-4 การติดประกาศเชิญเข้าร่วมการประชุม 1173

6-1 จำนวนผู้มีส่วนได้เสียที่เข้าร่วมการประชุมทั้งหมดจำแนกตามรายเวที 1178

6-2 สรุปภาพรวมของจำนวนผู้เข้าร่วมประชุมทั้งหมดจำแนกตามกลุ่มผู้มีส่วนได้เสีย 1180

6-3 จำนวนผู้เข้าร่วมการประชุมรับฟังความคิดเห็นของผู้มีส่วนได้เสีย ตำบลชำราก อำเภอเมือง จังหวัดตราด 1181

6-4 สรุปประเด็นคำถาม ข้อคิดเห็น ข้อเสนอแนะ และคำชี้แจงจากเวทีการประชุมรับฟังความคิดเห็น ของผู้มีส่วนได้เสีย ตำบลชำราก อำเภอเมือง จังหวัดตราด 1182

6-5 จำนวนผู้เข้าร่วมการประชุมรับฟังความคิดเห็นของผู้มีส่วนได้เสีย ตำบลหนองเสม็ด อำเภอเมือง จังหวัดตราด 1187

6-6 สรุปประเด็นคำถาม ข้อคิดเห็น ข้อเสนอแนะ และคำชี้แจงจากเวทีการประชุมรับฟังความคิดเห็น ของผู้มีส่วนได้เสีย ตำบลหนองเสม็ด อำเภอเมือง จังหวัดตราด 1188

6-7 จำนวนผู้เข้าร่วมการประชุมรับฟังความคิดเห็นของผู้มีส่วนได้เสีย ตำบลท่าโสม อำเภอเขาสมิง จังหวัดตราด 1194

6-8 สรุปประเด็นคำถาม ข้อคิดเห็น ข้อเสนอแนะ และคำชี้แจงจากเวทีการประชุมรับฟังความคิดเห็น ของผู้มีส่วนได้เสีย ตำบลท่าโสม อำเภอเขาสมิง จังหวัดตราด 1195

6-9 จำนวนผู้เข้าร่วมการประชุมรับฟังความคิดเห็นของผู้มีส่วนได้เสีย ตำบลปากน้ำประแส อำเภอแกลง จังหวัดระยอง 1201

6-10 สรุปประเด็นคำถาม ข้อคิดเห็น ข้อเสนอแนะ และคำชี้แจงจากเวทีการประชุมรับฟังความคิดเห็น ของผู้มีส่วนได้เสีย ตำบลปากน้ำกระแส อำเภอแกลง จังหวัดระยอง . 1202

6-11 จำนวนผู้เข้าร่วมการประชุมรับฟังความคิดเห็นของผู้มีส่วนได้เสีย ตำบลท่าศาลา อำเภอท่าศาลา จังหวัดนครศรีธรรมราช 1207

สารบัญตาราง

ตารางที่ **หน้า**

6-12 สรุปประเด็นคำถาม ข้อคิดเห็น ข้อเสนอแนะ และคำชี้แจง จากเวทีการประชุมรับฟังความคิดเห็นของผู้มีส่วนได้เสีย 1208

6-13 จำนวนผู้เข้าร่วมการประชุมรับฟังความคิดเห็นของผู้มีส่วนได้เสีย ตำบลคลองพน อำเภอคลองท่อม จังหวัดกระบี่ 1211

6-14 สรุปประเด็นคำถาม ข้อคิดเห็น ข้อเสนอแนะ และคำชี้แจงจากเวทีการประชุมรับฟังความคิดเห็น ของผู้มีส่วนได้เสีย ตำบลคลองพน อำเภอคลองท่อม จังหวัดกระบี่ 1212

6-15 จำนวนผู้เข้าร่วมการประชุมรับฟังความคิดเห็นของผู้มีส่วนได้เสีย ตำบลคลองขุด อำเภอเมือง จังหวัดสตูล 1216

6-16 สรุปประเด็นคำถาม ข้อคิดเห็น ข้อเสนอแนะ และคำชี้แจงจากเวทีการประชุมรับฟังความคิดเห็น ของผู้มีส่วนได้เสีย ตำบลคลองขุด อำเภอเมือง จังหวัดสตูล 1217

6-17 จำนวนผู้เข้าร่วมการประชุมรับฟังความคิดเห็นของผู้มีส่วนได้เสีย ตำบลมะรุ่ย อำเภอทับปุด จังหวัดพังงา 1221

6-18 สรุปประเด็นคำถาม ข้อคิดเห็น ข้อเสนอแนะ และคำชี้แจงจากเวทีการประชุมรับฟังความคิดเห็น ของผู้มีส่วนได้เสีย ตำบลมะรุ่ย อำเภอทับปุด จังหวัดพังงา 1222

6-19 จำนวนผู้เข้าร่วมการประชุมรับฟังความคิดเห็นของผู้มีส่วนได้เสีย ตำบลบางเตย อำเภอเมือง จังหวัดพังงา 1225

6-20 สรุปประเด็นคำถาม ข้อคิดเห็น ข้อเสนอแนะ และคำชี้แจงจากเวทีการประชุมรับฟังความคิดเห็น ของผู้มีส่วนได้เสีย ตำบลบางเตย อำเภอเมือง จังหวัดพังงา 1226

6-21 จำนวนผู้เข้าร่วมการประชุมรับฟังความคิดเห็นของผู้มีส่วนได้เสีย ตำบลแม่นางขาว และตำบลคุระ อำเภอคุระบุรี จังหวัดพังงา 1228

6-22 สรุปประเด็นคำถาม ข้อคิดเห็น ข้อเสนอแนะ และคำชี้แจงจากเวทีการประชุมรับฟังความคิดเห็น ของผู้มีส่วนได้เสีย ตำบลแม่นางขาว และตำบลคุระ อำเภอคุระบุรี จังหวัดพังงา 1229

6-23 จำนวนผู้เข้าร่วมการประชุมรับฟังความคิดเห็นของผู้มีส่วนได้เสีย ตำบลบางนายสี และตำบลบางม่วง อำเภอตะกั่วป่า จังหวัดพังงา 1232

สารบัญตาราง

ตารางที่ **หน้า**

6-24 สรุปประเด็นคำถาม ข้อคิดเห็น ข้อเสนอแนะ และคำชี้แจงจากเวทีการประชุมรับฟังความคิดเห็น ของผู้มีส่วนได้เสีย ตำบลบางนายสี และตำบลบางม่วง อำเภอตะกั่วป่า จังหวัดพังงา 1233

6-25 จำนวนผู้เข้าร่วมการประชุมรับฟังความคิดเห็นของผู้มีส่วนได้เสีย 4 ตำบลในอำเภอตะกั่วทุ่ง จังหวัดพังงา 1237

6-26 สรุปประเด็นคำถาม ข้อคิดเห็น ข้อเสนอแนะ และคำชี้แจงจากเวทีการประชุมรับฟังความคิดเห็น ของผู้มีส่วนได้เสียของ 4 ตำบลในอำเภอตะกั่วทุ่ง จังหวัดพังงา 1238

6-27 จำนวนผู้เข้าร่วมการประชุมรับฟังความคิดเห็นของผู้มีส่วนได้เสีย ตำบลลำแก่น อำเภอท้ายเหมือง จังหวัดพังงา 1242

6-28 สรุปประเด็นคำถาม ข้อคิดเห็น ข้อเสนอแนะ และคำชี้แจงจากเวทีการประชุมรับฟังความคิดเห็น ของผู้มีส่วนได้เสียของ ตำบลลำแก่น อำเภอท้ายเหมือง จังหวัดพังงา 1243

6-29 จำนวนผู้เข้าร่วมการประชุมรับฟังความคิดเห็นของผู้มีส่วนได้เสีย ตำบลลิพัง อำเภอปะเหลียน จังหวัดตรัง 1246

6-30 สรุปประเด็นคำถาม ข้อคิดเห็น ข้อเสนอแนะ และคำชี้แจงจากเวทีการประชุมรับฟังความคิดเห็น ของผู้มีส่วนได้เสียของ ตำบลลิพัง อำเภอปะเหลียน จังหวัดตรัง 1247

6-31 จำนวนผู้เข้าร่วมการประชุมรับฟังความคิดเห็นของผู้มีส่วนได้เสีย ตำบลบ้านนา อำเภอปะเหลียน จังหวัดตรัง 1250

6-32 สรุปประเด็นคำถาม ข้อคิดเห็น ข้อเสนอแนะ และคำชี้แจงจากเวทีการประชุมรับฟังความคิดเห็น ของผู้มีส่วนได้เสียของ ตำบลบ้านนา อำเภอปะเหลียน จังหวัดตรัง ... 1251

6-35 จำนวนผู้เข้าร่วมการประชุมรับฟังความคิดเห็นของผู้มีส่วนได้เสีย ตำบลทุ่งกระบือ อำเภอย่านตาขาว จังหวัดตรัง 1254

6-36 สรุปประเด็นคำถาม ข้อคิดเห็น ข้อเสนอแนะ และคำชี้แจงจากเวทีการประชุมรับฟังความคิดเห็น ของผู้มีส่วนได้เสียของ ตำบลทุ่งกระบือ อำเภอย่านตาขาว จังหวัดตรัง 1255

7-1 แผนดำเนินการติดประกาศสรุปผลการจัดประชุม 1258

สารบัญรูป

รูปที่ **หน้า**

5-1 ขั้นตอนการจัดกระบวนการมีส่วนร่วมและการรับฟังความคิดเห็นของผู้มีส่วนได้เสีย ที่มีกิจกรรมการดำเนินงานที่เกี่ยวข้องกับชุมชน 1157

6-1 การรับทราบข้อมูลข่าวสารของโครงการ (ต.ชำราก อ.เมือง จ.ตราด) 1184

6-2 ความเข้าใจต่อความเข้าใจต่อรายละเอียดโครงการ (ต.ชำราก อ.เมือง จ.ตราด) 1184

6-3 ความคิดเห็นว่าแนวทางพัฒนาโครงการ (ต.ชำราก อ.เมือง จ.ตราด) 1185

6-4 ความห่วงกังวลต่อการพัฒนาโครงการ (ต.ชำราก อ.เมือง จ.ตราด) 1185

6-5 การรับทราบข้อมูลข่าวสารของโครงการ (ตำบลหนองเสม็ด อำเภอเมือง จังหวัดตราด) ... 1192

6-6 ความเข้าใจต่อรายละเอียดโครงการ (ตำบลหนองเสม็ด อำเภอเมือง จังหวัดตราด) 1192

6-7 ความคิดเห็นว่าแนวทางพัฒนาโครงการ (ตำบลหนองเสม็ด อำเภอเมือง จังหวัดตราด) 1193

6-8 การรับทราบข้อมูลข่าวสารของโครงการ (ตำบลท่าโสม อำเภอเขาสมิง จังหวัดตราด) 1198

6-9 ความเข้าใจต่อรายละเอียดโครงการ (ตำบลท่าโสม อำเภอเขาสมิง จังหวัดตราด) 1199

6-10 ความคิดเห็นว่าแนวทางพัฒนาโครงการ (ตำบลท่าโสม อำเภอเขาสมิง จังหวัดตราด) 1199

6-11 ความคิดเห็นว่าแนวทางพัฒนาโครงการ (ตำบลท่าโสม อำเภอเขาสมิง จังหวัดตราด) 1200

6-12 การรับทราบข้อมูลข่าวสารของโครงการ (ตำบลปากน้ำประแส อำเภอแกลง จังหวัดระยอง) 1204

6-13 ความเข้าใจต่อรายละเอียดโครงการ (ตำบลปากน้ำประแส อำเภอแกลง จังหวัดระยอง) .. 1205

6-14 ความคิดเห็นว่าแนวทางพัฒนาโครงการ (ตำบลปากน้ำประแส อำเภอแกลง จังหวัดระยอง) 1205

6-15 ความห่วงกังวลต่อการพัฒนาโครงการ (ตำบลปากน้ำประแส อำเภอแกลง จังหวัดระยอง) 1206

6-16 การรับทราบข้อมูลข่าวสารของโครงการ (ตำบลท่าศาลา อำเภอท่าศาลา จังหวัดนครศรีธรรมราช) 1209

สารบัญรูป

รูปที่ **หน้า**

6-17 ความกังวลต่อการพัฒนาโครงการ (ตำบลท่าศาลา อำเภอท่าศาลา จังหวัดนครศรีธรรมราช) 1210

6-18 ความกังวลต่อการพัฒนาโครงการ (ตำบลคลองพน อำเภอคลองท่อม จังหวัดกระบี่) 1213

6-19 ความกังวลต่อการพัฒนาโครงการ (ตำบลคลองพน อำเภอคลองท่อม จังหวัดกระบี่) 1214

6-20 ความคิดเห็นว่าแนวทางพัฒนาโครงการ (ตำบลคลองพน อำเภอคลองท่อม จังหวัดกระบี่) 1214

6-21 ความห่วงกังวลต่อการพัฒนาโครงการ (ตำบลคลองพน อำเภอคลองท่อม จังหวัดกระบี่). 1215

6-22 การรับทราบข้อมูลข่าวสารของโครงการ (ตำบลคลองขุด อำเภอเมือง จังหวัดสตูล)..... 1218

6-23 ความเข้าใจต่อรายละเอียดโครงการ (ตำบลคลองขุด อำเภอเมือง จังหวัดสตูล) 1219

6-24 ความคิดเห็นว่าแนวทางพัฒนาโครงการ (ตำบลคลองขุด อำเภอเมือง จังหวัดสตูล) 1219

6-25 ความห่วงกังวลต่อการพัฒนาโครงการ (ตำบลคลองขุด อำเภอเมือง จังหวัดสตูล)..... 1220

6-26 การรับทราบข้อมูลข่าวสารของโครงการ (ตำบลมะรุ่ย อำเภอทับปุด จังหวัดพังงา)..... 1223

6-27 ความเข้าใจต่อรายละเอียดโครงการ (ตำบลมะรุ่ย อำเภอทับปุด จังหวัดพังงา) 1224

6-28 ความคิดเห็นว่าแนวทางพัฒนาโครงการ (ตำบลมะรุ่ย อำเภอทับปุด จังหวัดพังงา) 1224

6-29 การรับทราบข้อมูลข่าวสารของโครงการ (ตำบลบางเตย อำเภอเมือง จังหวัดพังงา)..... 1227

6-30 การรับทราบข้อมูลข่าวสารของโครงการ 1230

6-31 ความเข้าใจต่อรายละเอียดโครงการ 1230

6-32 ความห่วงกังวลต่อการพัฒนาโครงการ 1231

6-33 การรับทราบข้อมูลข่าวสารของโครงการ (ตำบลบางนายสี และตำบลบางม่วง อำเภอตะกั่วป่า จังหวัดพังงา) 1234

6-34 ความเข้าใจต่อรายละเอียดโครงการ (ตำบลบางนายสี และตำบลบางม่วง อำเภอตะกั่วป่า จังหวัดพังงา) 1235

สารบัญรูป

รูปที่ **หน้า**

6-35 ความคิดเห็นว่าแนวทางพัฒนาโครงการ (ตำบลบางนายสี และตำบลบางม่วง อำเภอตะกั่วป่า จังหวัดพังงา) 1235

6-36 ความห่วงกังวลต่อการพัฒนาโครงการ 1236

6-37 การรับทราบข้อมูลข่าวสารของโครงการ (4 ตำบลในอำเภอตะกั่วทุ่ง จังหวัดพังงา) 1239

6-38 ความเข้าใจต่อรายละเอียดโครงการ (4 ตำบลในอำเภอตะกั่วทุ่ง จังหวัดพังงา) 1240

6-39 ความคิดเห็นว่าแนวทางพัฒนาโครงการ (4 ตำบลในอำเภอตะกั่วทุ่ง จังหวัดพังงา) 1240

6-40 ความห่วงกังวลต่อการพัฒนาโครงการ (4 ตำบลในอำเภอตะกั่วทุ่ง จังหวัดพังงา) 1241

6-41 การรับทราบข้อมูลข่าวสารของโครงการ (ตำบลลำแก่น อำเภอท้ายเหมือง จังหวัดพังงา) 1244

6-42 ความห่วงกังวลต่อการพัฒนาโครงการ (ตำบลลำแก่น อำเภอท้ายเหมือง จังหวัดพังงา) ... 1245

6-43 การรับทราบข้อมูลข่าวสารของโครงการ (ตำบลลิพัง อำเภอปะเหลียน จังหวัดตรัง) 1248

6-44 ความเข้าใจต่อรายละเอียดโครงการ (ตำบลลิพัง อำเภอปะเหลียน จังหวัดตรัง) 1249

6-45 การรับทราบข้อมูลข่าวสารของโครงการ (ตำบลบ้านนา อำเภอปะเหลียน จังหวัดตรัง).... 1252

6-46 ความคิดเห็นว่าแนวทางพัฒนาโครงการ (ตำบลบ้านนา อำเภอปะเหลียน จังหวัดตรัง) 1253

6-48 การรับทราบข้อมูลข่าวสารของโครงการ (ตำบลทุ่งกระบือ อำเภอย่านตาขาว จังหวัดตรัง) 1256

6-49 ความเข้าใจต่อรายละเอียดโครงการ (ตำบลทุ่งกระบือ อำเภอย่านตาขาว จังหวัดตรัง)..... 1256

6-50 ความคิดเห็นว่าแนวทางพัฒนาโครงการ (ตำบลทุ่งกระบือ อำเภอย่านตาขาว จังหวัดตรัง) 1257

6-51 ความห่วงกังวลต่อการพัฒนาโครงการ (ตำบลทุ่งกระบือ อำเภอย่านตาขาว จังหวัดตรัง). 1257

สารบัญภาพ

ภาพที่ **หน้า**

5-1 ภาพตัวอย่างบรรยากาศการเข้าพบหารือรายบุคคล ระหว่างวันที่ 20 เมษายน ถึง 20 กันยายน พ.ศ.2566 1165

5-2 ภาพตัวอย่างการติดประกาศประชาสัมพันธ์เชิญผู้สนใจเข้าร่วมประชุมรับฟังความคิดเห็นของผู้มีส่วนได้เสีย 1176

6-1 บรรยากาศการประชุมรับฟังความคิดเห็นของผู้มีส่วนได้เสีย ตำบลชำราก อำเภอเมือง จังหวัดตราด 1181

6-2 บรรยากาศการประชุมรับฟังความคิดเห็นของผู้มีส่วนได้เสีย ตำบลหนองเสม็ด อำเภอเมือง จังหวัดตราด 1188

6-3 บรรยากาศการประชุมรับฟังความคิดเห็นของผู้มีส่วนได้เสีย ตำบลท่าโสม อำเภอเขาสมิง จังหวัดตราด 1195

6-4 บรรยากาศการประชุมรับฟังความคิดเห็นของผู้มีส่วนได้เสีย ตำบลปากน้ำประแส อำเภอแกลง จังหวัดระยอง 1202

6-5 บรรยากาศการประชุมรับฟังความคิดเห็นของผู้มีส่วนได้เสีย ตำบลท่าศาลา อำเภอท่าศาลา จังหวัดนครศรีธรรมราช 1208

6-6 บรรยากาศการประชุมรับฟังความคิดเห็นของผู้มีส่วนได้เสีย ตำบลคลองพน อำเภอคลองท่อม จังหวัดกระบี่ 1212

6-7 บรรยากาศการประชุมรับฟังความคิดเห็นของผู้มีส่วนได้เสีย ตำบลคลองขุด อำเภอเมือง จังหวัดสตูล 1217

6-8 บรรยากาศการประชุมรับฟังความคิดเห็นของผู้มีส่วนได้เสีย ตำบลมะรุ่ย อำเภอทับปุด จังหวัดพังงา 1222

6-9 บรรยากาศการประชุมรับฟังความคิดเห็นของผู้มีส่วนได้เสีย ตำบลบางเตย อำเภอเมือง จังหวัดพังงา 1226

6-10 บรรยากาศการประชุมรับฟังความคิดเห็นของผู้มีส่วนได้เสีย ตำบลแม่นางขาว และตำบลคุระ อำเภอคุระบุรี จังหวัดพังงา 1229

สารบัญภาพ

ภาพที่ **หน้า**

6-11 บรรยากาศการประชุมรับฟังความคิดเห็นของผู้มีส่วนได้เสีย ตำบลบางนายสี และตำบลบางม่วง อำเภอตะกั่วป่า จังหวัดพังงา 1233

6-12 บรรยากาศการประชุมรับฟังความคิดเห็นของผู้มีส่วนได้เสีย ของ 4 ตำบลในอำเภอตะกั่วทุ่ง จังหวัดพังงา 1238

6-13 บรรยากาศการประชุมรับฟังความคิดเห็นของผู้มีส่วนได้เสีย ตำบลลำแก่น อำเภอท้ายเหมือง จังหวัดพังงา 1243

6-14 บรรยากาศการประชุมรับฟังความคิดเห็นของผู้มีส่วนได้เสีย ตำบลลิพัง อำเภอปะเหลียน จังหวัดตรัง 1247

6-15 บรรยากาศการประชุมรับฟังความคิดเห็นของผู้มีส่วนได้เสีย ตำบลบ้านนา อำเภอปะเหลียน จังหวัดตรัง 1251

6-16 บรรยากาศการประชุมรับฟังความคิดเห็นของผู้มีส่วนได้เสีย ตำบลทุ่งกระบือ อำเภอย่านตาขาว จังหวัดตรัง 1255

7-1 ภาพตัวอย่างการติดประกาศเอกสารสรุปผลกิจกรรม การรับฟังความคิดเห็นของผู้มีส่วนได้เสีย 1261

รายงานการรับฟังความคิดเห็นจากผู้มีส่วนได้เสียต่อโครงการ

1. คำนำ

การจัดการกระบวนการมีส่วนร่วมของผู้มีส่วนได้เสีย สำหรับโครงการปลูกป่าชายเลนช่วยโลกลดก๊าซเรือนกระจกในประเทศไทย (กลุ่ม 1) ของกรมทรัพยากรทางทะเลและชายฝั่ง (ทช.) และบริษัท วิสุทธิ คอนซัลแตนท์ จำกัด ซึ่งเป็นโครงการลดก๊าซเรือนกระจกภาคสมัครใจ ตามมาตรฐานของประเทศไทย (T-VER) มาตรฐานขั้นสูง ได้ดำเนินการทุกขั้นตอนโดยยึดหลักความโปร่งใสและต่อเนื่องในการให้ข้อมูลข่าวสารเกี่ยวกับโครงการ รวมทั้งรับฟังข้อคิดเห็นและข้อเสนอแนะจากชุมชน และเปิดโอกาสให้ชุมชนได้มีส่วนร่วมในการแสดงความคิดเห็นและความต้องการ ตลอดจนปัญหาและอุปสรรคที่เกิดขึ้นจากการดำเนินโครงการ เพื่อนำผลที่ได้ไปปรับปรุงและพัฒนาโครงการในแนวทางที่เหมาะสมกับพื้นที่ โดยอาศัยแนวความคิดทางสังคมศาสตร์และการสื่อสารสองทาง รวมถึงบทบาทด้านการให้คำแนะนำและคำปรึกษาหารือกับกลุ่มเป้าหมายต่างๆ เพื่อให้เกิดความเข้าใจที่ดี และร่วมสนับสนุนโครงการในอนาคต

2. แนวทางการจัดกระบวนการมีส่วนร่วมของผู้มีส่วนได้เสีย

การจัดกระบวนการมีส่วนร่วมของผู้มีส่วนได้เสีย ได้ดำเนินการตามคู่มือการจัดกระบวนการมีส่วนร่วมและการรับฟังความคิดเห็น สำหรับโครงการที่จะขอขึ้นทะเบียนเป็นโครงการลดก๊าซเรือนกระจกภาคสมัครใจ ตามมาตรฐานของประเทศไทย (T-VER) มาตรฐานขั้นสูง ขององค์การบริหารจัดการก๊าซเรือนกระจก (องค์การมหาชน)

3. วัตถุประสงค์ของการมีส่วนร่วมของผู้มีส่วนได้เสีย

การจัดกระบวนการมีส่วนร่วมของผู้มีส่วนได้เสีย มีวัตถุประสงค์ดังนี้

1) **เพื่อให้ข้อมูลแก่ผู้มีส่วนได้เสีย** โดยเผยแพร่ข้อมูลของโครงการด้วยคำอธิบายที่เข้าใจได้ง่าย เพื่อให้ผู้มีส่วนได้เสียได้รับทราบข้อมูลต่างๆ ของโครงการ สร้างความเข้าใจและสร้างการมีส่วนร่วมในการทำงานร่วมกันกับชุมชนและผู้มีส่วนได้เสีย ซึ่งผู้พัฒนาโครงการต้องให้ข้อมูลรายละเอียดต่างๆ ของโครงการตั้งแต่ก่อนการจัดประชุม เพื่อนำไปสู่การแสดงความคิดเห็นร่วม

2) **เพื่อรับฟังความคิดเห็นของผู้มีส่วนได้เสีย** โดยเปิดโอกาสให้ผู้ที่มีส่วนได้เสียแสดงความคิดเห็นต่อโครงการ

3) **เพื่อมีส่วนร่วมในการแก้ไขปัญหา** โดยการนำความคิดเห็นของผู้มีส่วนได้เสียมาพิจารณา และปรับปรุงโครงการเพื่อให้ลดผลกระทบหรือปัญหาที่อาจจะเกิดขึ้นตามมา

4) **เพื่อหาแนวทางในการกำหนดข้อตกลงร่วมกัน** โดยการสร้างความเข้าใจเพื่อค้นหาข้อตกลงร่วมกันระหว่างผู้พัฒนาโครงการและผู้มีส่วนได้เสีย ลดโอกาสที่จะเกิดความขัดแย้ง และนำไปสู่การอยู่ร่วมกันระหว่างโครงการและชุมชน

4. ลักษณะของโครงการ

ลักษณะของโครงการเป็นกิจกรรมการลด ดูดซับ และกักเก็บก๊าซเรือนกระจกจากภาคป่าไม้และภาคการเกษตรในสาขาการปลูกและฟื้นฟูป่า (Afforestation and Reforestation) ตามระเบียบวิธีการลดก๊าซเรือนกระจกภาคสมัครใจ สำหรับกิจกรรมการปลูกป่าชายเลน (Afforestation and Reforestation of degraded mangrove habitats) (T-VER-P-METH-13-02 VERSION 01) ตามมาตรฐานของประเทศไทย (T-VER) มาตรฐานขั้นสูง ตามคู่มือการจัดกระบวนการมีส่วนร่วมและการรับฟังความคิดเห็นฯ จำแนกให้อยู่ในกลุ่มประเภทโครงการที่มีกิจกรรมการดำเนินงานที่เกี่ยวข้องกับชุมชน เนื่องจากเป็นโครงการที่มีการดำเนินกิจกรรมเกี่ยวข้องกับชุมชน และอาจจะส่งผลกระทบทั้งทางบวกและทางลบต่อชุมชนในหลายมิติ เช่น สิ่งแวดล้อม การประกอบอาชีพ ความสัมพันธ์คนในชุมชน และสุขภาพอนามัย (ที่มา : คู่มือการจัดกระบวนการมีส่วนร่วมและการรับฟังความคิดเห็นของประชาชนสำหรับโครงการที่จะขอขึ้นทะเบียนเป็นโครงการลดก๊าซเรือนกระจกภาคสมัครใจ ตามมาตรฐานของประเทศไทย (T-VER) มาตรฐานขั้นสูง ขององค์การบริหารจัดการก๊าซเรือนกระจก (องค์การมหาชน))

5. ขั้นตอนการจัดกระบวนการมีส่วนร่วมและการรับฟังความคิดเห็นของผู้มีส่วนได้เสีย

จากคู่มือการจัดกระบวนการมีส่วนร่วมและการรับฟังความคิดเห็นฯ ขั้นตอนการจัดกระบวนการมีส่วนร่วมและการรับฟังความคิดเห็นของผู้มีส่วนได้เสียสำหรับโครงการที่มีกิจกรรมการดำเนินงานที่เกี่ยวข้องกับชุมชน ซึ่งอาจส่งผลกระทบต่อชุมชน แบ่งออกเป็น 3 ขั้นตอน ประกอบด้วย ขั้นตอนก่อนการจัดประชุม ขั้นตอนการจัดประชุม และขั้นตอนหลังจัดประชุม (**รูปที่ 5-1**) ได้แก่

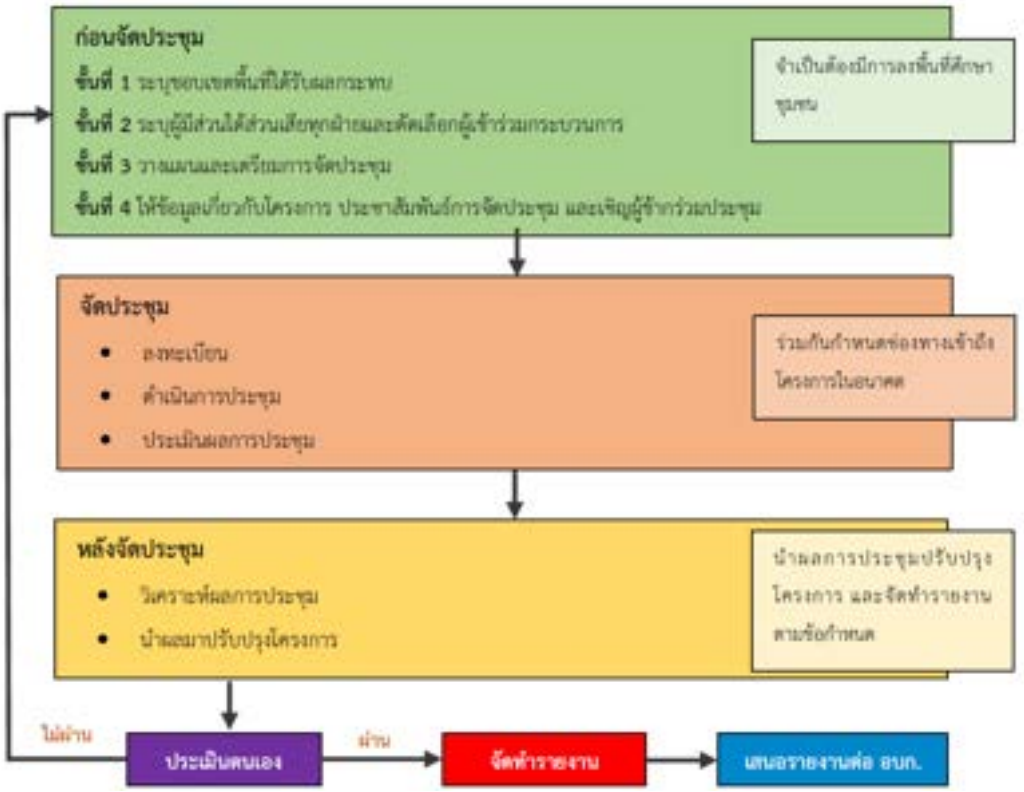

(**ที่มา** : คู่มือการจัดกระบวนการมีส่วนร่วมและการรับฟังความคิดเห็นของประชาชนสำหรับโครงการที่จะขอขึ้นทะเบียนเป็นโครงการลดก๊าซเรือนกระจกภาคสมัครใจ ตามมาตรฐานของประเทศไทย (T-VER) มาตรฐานขั้นสูง ขององค์การบริหารจัดการก๊าซเรือนกระจก (องค์การมหาชน))

รูปที่ 5-1 : ขั้นตอนการจัดกระบวนการมีส่วนร่วมและการรับฟังความคิดเห็นของผู้มีส่วนได้เสียที่มีกิจกรรมการดำเนินงานที่เกี่ยวข้องกับชุมชน

5.1 ขั้นตอนก่อนการจัดประชุม ประกอบด้วย

(ก) กำหนดขอบเขตพื้นที่ที่ได้รับผลกระทบ ผู้พัฒนาโครงการได้ระบุขอบเขตพื้นที่ที่ได้รับผลกระทบจากโครงการ โดยใช้ข้อมูลจากระบบสารสนเทศทางภูมิศาสตร์ และภาพถ่ายดาวเทียมจาก Google Earth และฐานข้อมูลจากองค์กรปกครองส่วนท้องถิ่น เป็นต้น โดยได้กำหนดขอบเขตพื้นที่ที่ได้รับผลกระทบเบื้องต้น ในระยะอย่างน้อย 2 กิโลเมตร จากแนวรั้วโครงการ ครอบคลุม 21 ตำบล 14 อำเภอ ใน 7 จังหวัด ได้แก่ จังหวัดตราด จังหวัดระยอง จังหวัดนครศรีธรรมราช จังหวัดกระบี่ จังหวัดสตูล และจังหวัดพังงา รายละเอียดดัง**ตารางที่ 5-1**

ตารางที่ 5-1
ที่ตั้งโครงการและพื้นที่ที่อาจได้รับผลกระทบ

ลำดับ	ที่ตั้งโครงการ	ชื่อแปลง	เนื้อที่ (ไร่)	พื้นที่ในรัศมี 2 กิโลเมตรจากแนวรั้วของโครงการที่อาจได้รับผลกระทบ		
				ตำบล	อำเภอ	จังหวัด
1	ม.2 บ้านนาเกลือ ต.ชำราก อ.เมืองจ.ตราด	1-VSD	13.53	ชำราก	เมือง	ตราด
2		2-VSD	31.61			
3	ม.3 บ้านหนองรี ต.ชำราก อ.เมือง จ.ตราด	3-VSD	14.20			
4		4-VSD	37.21			
5		5-VSD	29.41			
6		8-VSD	5.80			
7	ม.2 บ้านท่าตะเภา ต.หนองเสม็ด อ.เมือง จ.ตราด	7-VSD	3.48	หนองเสม็ด		
8	ม.4 บ้านอ่างกระป่อง ต.ท่าโสม อ.เขาสมิง จ.ตราด	6-VSD	19.88	ท่าโสม	เขาสมิง	
9	ม.3 บ้านดอนมะกอกล่าง ต.ปากน้ำกระแส อ.แกลง จ.ระยอง	14-VSD	49.36	ปากน้ำประแส	แกลง	ระยอง
10		15-VSD	54.59			
11		16-VSD	16.76			
12		17-VSD	30.78			
13	ม.14 บ้านแหลม ต.ท่าศาลา อ.ท่าศาลา จ.นครศรีธรรมราช	22-VSD	300.64	ท่าศาลา	ท่าศาลา	นครศรีธรรมราช
14		23-VSD	200.12			
15	ม.1 บ้านคลองพน ต.คลองพน อ.คลองท่อม จ.กระบี่	96-VSD	35.30	คลองพน	คลองท่อม	กระบี่
16	ม.5 บ้านนาแค ต.คลองขุด อ.เมือง จ.สตูล	68-VSD	5.84	คลองขุด	เมือง	สตูล
17		71-VSD	124.96			
18		71(1)-VSD	39.79			
19	ม.3 บ้านคลองน้ำเวียน ต.คลองขุด อ.เมือง จ.สตูล	69-VSD	17.85			
20		72-VSD	9.24			

ตารางที่ 5 1

ที่ตั้งโครงการและพื้นที่ที่อาจได้รับผลกระทบ (ต่อ)

ลำดับ	ที่ตั้งโครงการ	ชื่อแปลง	เนื้อที่ (ไร่)	พื้นที่ที่อาจได้รับผลกระทบจากโครงการ		
				ตำบล	อำเภอ	จังหวัด
21	ม.3 บ้านคลองน้ำเวียน ต.คลองขุด อ.เมือง จ.สตูล	73-VSD	21.77			
22	ม.4 บ้านคลองขุด ต.คลองขุด อ.เมือง จ.สตูล	70-VSD	56.64			
23	ม.1 บ้านเขาจีน ต.คลองขุด อ.เมือง จ.สตูล	74-VSD	46.15			
24	ม.1 บ้านโคกไคร ต.มะรุ่ย อ.ทับปุด จ.พังงา	31-VSD	20.00	มะรุ่ย	ทับปุด	พังงา
25	ม.3 บ้านท่าสนุก (ชุมชนท่าแกรง) ต.มะรุ่ย อ.ทับปุด จ.พังงา	32-VSD	18.56			
26	ม.3 บ้านคลงอจูด (ชุมชนท่าแกรง) ต.มะรุ่ย อ.ทับปุด จ.พังงา	33-VSD	34.53			
27	ม.3 บ้านท่าสนุก ต.มะรุ่ย อ.ทับปุด จ.พังงา	34-VSD	15.04			
28	ม.3 บ้านเขาเฒ่า ต.บางเตย อ.เมือง จ.พังงา	30-VSD	18.17	บางเตย	เมือง	
29	ม.6 บ้านทุ่งรัก ต.แม่นางขาว อ.คุระบุรี จ.พังงา	28-VSD	5.13	แม่นางขาว	คุระบุรี	
30		29-VSD	5.14	คุระ		
31	ม.1 บ้านบางปอ ต.บางม่วงอ.ตะกั่วป่า จ.พังงา	24-VSD	14.51	บางม่วง	ตะกั่วป่า	
32	ม.6 บ้านบางนายสี ต.บางม่วง อ.ตะกั่วป่า จ.พังงา	25-VSD	53.38	บางนายสี		
33	ม.5 บ้านฝ่ายท่า ต.กระโสม อ.ตะกั่วทุ่ง จ.พังงา	35-VSD	12.08	กระโสม	ตะกั่วทุ่ง	
34	ม.7 บ้านบางจัน ต.หล่อยูง อ.ตะกั่วทุ่ง จ.พังงา	36-VSD	3.08	หล่อยูง		
35	ม.11 บ้านคลองหิน ต.โคกกลอย อ.ตะกั่วทุ่ง จ.พังงา	37-VSD	32.19	โคกกลอย		
36		39-VSD	6.78			
37	ม.5 บ้านติเต๊ะ ต.คลองเคียน อ.ตะกั่วทุ่ง จ.พังงา	38-VSD	1.50	คลองเคียน		
38	ม.4 บ้านท่าดินแดง ต.ลำแก่น อ.ตะกั่วทุ่ง จ.พังงา	26-VSD	1.81	ลำแก่น	ท้ายเหมือง	
39		27-VSD	22.01			

ตารางที่ 5 1

ที่ตั้งโครงการและพื้นที่ที่อาจได้รับผลกระทบ (ต่อ)

ลำดับ	ที่ตั้งโครงการ	ชื่อแปลง	เนื้อที่ (ไร่)	พื้นที่ที่อาจได้รับผลกระทบจากโครงการ		
				ตำบล	อำเภอ	จังหวัด
40	ม.2 บ้านคลองปะเหลียน ต.ทุ่งกระบือ อ.ย่านตาขาว จ.พังงา	58-VSD	27.65	ทุ่งกระบือ	ย่านตาขาว	ตรัง
41	ม.7 บ้านทางสาย ตำบลลิพัง อ.ปะเหลียน จ.ตรัง	64-VSD	5.24	ลิพัง	ปะเหลียน	
42	ม.5 บ้านหัวควน ตำบลบ้านนา อ.ปะเหลียน จ.ตรัง	65-VSD	62.94	บ้านนา		
43	ม.5 บ้านหัวควน ตำบลบ้านนา อ.ปะเหลียน จ.ตรัง	66-VSD	97.17			
รวม				**21 ตำบล**	**14 อำเภอ**	**7 จังหวัด**

(ข) กำหนดผู้มีส่วนได้เสียทุกฝ่ายและคัดเลือกผู้เข้าร่วมกระบวนการมีส่วนร่วม การกำหนดกลุ่มเป้าหมายผู้มีส่วนได้เสียจะพิจารณาจากผู้มีส่วนได้เสียที่เป็นกลุ่มทางการและไม่เป็นทางการ ตามคู่มือการจัดกระบวนการมีส่วนร่วมและการรับฟังความคิดเห็นฯ ซึ่งจะทำให้ได้ข้อมูลเชิงลึกเกี่ยวกับชุมชน ข้อคิดเห็นและข้อเสนอแนะจากชุมชน โดยได้กำหนดผู้มีส่วนได้เสียและผู้เข้าร่วมกระบวนการมีส่วนร่วม ดังนี้

1. บุคคลหรือครัวเรือนที่มีส่วนได้เสีย (ทั้งทางตรงและทางอ้อม) ได้แก่ ผู้นำชุมชนและประชาชนในพื้นที่ตั้งโครงการและในรัศมี 2 กิโลเมตรจากแนวรั้วของโครงการซึ่งเป็นบริเวณที่อาจจะได้รับผลกระทบ
2. องค์กรและสถาบันต่างๆในพื้นที่ (องค์กรชาวบ้าน องค์กรชุมชน วัด โรงเรียน สถาบันการศึกษา สถานีอนามัย โรงพยาบาล ฯลฯ)
3. หน่วยงานราชการที่เกี่ยวข้อง (ในระดับท้องถิ่น และส่วนกลาง)
4. องค์กรสังเกตการณ์ ฝ่ายที่เป็นกลาง (สื่อมวลชน นักวิชาการ)
5. กลุ่มผู้ไม่เห็นด้วย และผู้สนใจโครงการ (ทั้งในและนอกชุมชน)

(ค) การวางแผนและเตรียมการประชุม ผู้พัฒนาโครงการใช้วิธีการปรึกษาหารือรายบุคคลเป็นเครื่องมือในการเตรียมความพร้อมก่อนการรับฟังความคิดเห็น โดยมีวัตถุประสงค์เพื่อศึกษาและรวบรวมความคิดเห็น และข้อเสนอแนะของบุคคลสำคัญที่เกี่ยวข้องกับโครงการ รวมทั้งทำความรู้จักและประชาสัมพันธ์โครงการเบื้องต้น โดยกลุ่มเป้าหมายในการเข้าพบหารือเพื่อวางแผนและเตรียมการประชุม ประกอบด้วย องค์กรปกครองส่วนท้องถิ่น ผู้นำชุมชน และองค์กรด้านสิ่งแวดล้อมในพื้นที่ โดยได้ดำเนินการระหว่างวันที่ 24 เมษายน ถึง วันที่ 20 กันยายน พ.ศ.2566 รายละเอียดดัง**ตารางที่ 5-2** และภาพตัวอย่างบรรยากาศของกิจกรรมการเข้าพบหารือ ดัง**ภาพที่ 5-1**

ตารางที่ 5-2

กลุ่มเป้าหมายในการเข้าพบปรึกษาหารือผู้มีส่วนได้เสีย

ลำดับ	พื้นที่ดำเนินการเข้าพบ			วัน/เวลา ที่ดำเนินการ	กลุ่มเป้าหมาย ที่ดำเนินการเข้าพบ
	จังหวัด	อำเภอ	ตำบล		
1	ตราด	เมือง	ชำราก	20 เม.ย. 2566 8.30 – 16.30 น.	– นายกเทศมนตรีตำบลชำราก – กำนันตำบลชำราก – ผู้ใหญ่บ้าน หมู่ที่ 2 และหมู่ที่ 3 ตำบลชำราก
2			หนองเสม็ด	20 เม.ย.2566 8.30 – 16.30 น.	– นายกเทศมนตรีตำบลหนองเสม็ด – ผู้ใหญ่บ้าน หมู่ที่ 2 ตำบลหนองเสม็ด
3		เขาสมิง	ท่าโสม	20 เม.ย.2566 8.30 – 16.30 น.	– นายกองค์การบริหารส่วนตำบลท่าโสม – ผู้ใหญ่บ้านหมู่ที่ 4 ตำบลท่าโสม
4	ระยอง	แกลง	ปากน้ำประแส	26 พ.ค.2566 8.30 – 16.30 น.	– นายกเทศมนตรีตำบลปากน้ำประแส – ผู้ใหญ่บ้านหมู่ที่ 2 3 และ 5 ตำบลปากน้ำประแส
5	นครศรีธรรมราช	ท่าศาลา	ท่าศาลา	8 พ.ค. 2566 8.30 – 16.30 น.	– นายกองค์การบริหารส่วนตำบลท่าศาลา – ผู้ใหญ่บ้านหมู่ที่ 14 ตำบลท่าศาลา
6	กระบี่	คลองท่อม	คลองพน	8 พ.ค. 2566 8.30 – 16.30 น.	– นายกเทศมนตรีตำบลคลองพนพัฒนา – ผู้ใหญ่บ้านหมู่ที่ 1 ตำบลคลองพน
7	สตูล	เมือง	คลองขุด	15 พ.ค. 2566 8.30 – 16.30 น.	– นายกเทศมนตรีตำบลคลองขุด – กำนันตำบลคลองขุด
8	พังงา	ทับปุด	มะรุ่ย	22 พ.ค.2566 8.30 – 16.30 น.	– นายกองค์การบริหารส่วนตำบลมะรุ่ย – ผู้ใหญ่บ้านหมู่ที่ 1,3 และหมู่ที่ 5 ตำบลมะรุ่ย
9		เมือง	บางเตย	23 พ.ค.2566 8.30 – 16.30 น.	– เทศบาลตำบลบางเตย – ผู้ใหญ่บ้านหมู่ที่ 3 ตำบลบางเตย

ตารางที่ 5-2

กลุ่มเป้าหมายในการเข้าพบปรึกษาหารือผู้มีส่วนได้เสีย (ต่อ)

ลำดับ	พื้นที่ดำเนินการเข้าพบ			วัน/เวลาที่ดำเนินการ	กลุ่มเป้าหมายที่ดำเนินการเข้าพบ
	จังหวัด	อำเภอ	ตำบล		
10.	พังงา (ต่อ)	คุระบุรี	แม่นางขาว	24 พ.ค.2566 8.30 – 16.30 น.	– นายกองค์การบริหารส่วนตำบลแม่นางขาว – ผู้ใหญ่บ้านหมู่ที่ 6 ตำบลแม่นางขาว
			คุระ		
11		ตะกั่วป่า	บางม่วง	25 พ.ค.2566 8.30 – 16.30 น.	– นายกองค์การบริหารส่วนตำบลบางม่วง - ผู้ใหญ่บ้านหมู่ที่ 1 ตำบลบางม่วง
			บางนายสี		– นายกเทศมนตรีตำบลบางนายสี ผู้ใหญ่บ้านหมู่ที่ 6 ตำบลบางนายสี
12		ตะกั่วทุ่ง	กระโสม	25 พ.ค.2566 8.30 – 16.30 น.	– นายกองค์การบริหารส่วนตำบลกระโสม – ผู้ใหญ่บ้านหมู่ที่ 5 ตำบลกระโสม
			หล่อยูง	26 พ.ค.2566 8.30 – 16.30 น.	– นายกองค์การบริหารส่วนตำบลหล่อยูง – ผู้ใหญ่บ้านหมู่ที่ 7 ตำบลหล่อยูง
			โคกกลอย	26 พ.ค.2566 8.30 – 16.30 น.	– นายกองค์การบริหารส่วนตำบลโคกกลอย – ผู้ใหญ่บ้านหมู่ที่ 11 ตำบลโคกกลอย
			คลองเคียน	29 พ.ค.2566 8.30 – 16.30 น.	– นายกองค์การบริหารส่วนตำบลคลองเคียน – ผู้ใหญ่บ้านหมู่ที่ 5 ตำบลคลองเคียน
13		ท้ายเหมือง	ลำแก่น	29 พ.ค.2566 8.30 – 16.30 น.	– นายกเทศมนตรีตำบลลำแก่น – ผู้ใหญ่บ้านหมู่ที่ 4 ตำบลลำแก่น

ตารางที่ 5-2

กลุ่มเป้าหมายในการเข้าพบปรึกษาหารือผู้มีส่วนได้เสีย (ต่อ)

ลำดับ	พื้นที่ดำเนินการเข้าพบ			วัน/เวลาที่ดำเนินการ	กลุ่มเป้าหมายที่ดำเนินการเข้าพบ
	จังหวัด	อำเภอ	ตำบล		
14	ตรัง	ปะเหลียน	ลิพัง	19 ก.ย.2566 8.30 – 16.30 น.	– นายกองค์การบริหารส่วนตำบลลิพัง – ผู้ใหญ่บ้านหมู่ที่ 7 ตำบลลิพัง
15			บ้านนา		– นายกองค์การบริหารส่วนตำบลบ้านนา – ผู้ใหญ่บ้านหมู่ที่ 5 ตำบลบ้านนา
16		ย่านตาขาว	ทุ่งกระบือ		– นายกเทศมนตรีตำบลทุ่งกระบือ – ผู้ใหญ่บ้านหมู่ที่ 2 ตำบลทุ่งกระบือ

















ภาพที่ 5-1 : ภาพตัวอย่างบรรยากาศการเข้าพบหารือรายบุคคล

ระหว่างวันที่ 20 เมษายน ถึง 20 กันยายน พ.ศ.2566

ภายหลังการเข้าพบเพื่อปรึกษาหารือรายบุคคลกับบุคคลสำคัญที่เกี่ยวข้อง ผู้พัฒนาโครงการได้รวบรวมความคิดเห็น และข้อเสนอแนะต่างๆ จากผู้ที่เกี่ยวข้อง นำมาเป็นแนวทางในการกำหนดรูปแบบการจัดกระบวนการมีส่วนร่วมและการรับฟังความคิดเห็นของผู้มีส่วนได้เสียโดยใช้การประชุมกลุ่มย่อย (Focus Group) โดยกำหนด วัน เวลา และสถานที่จัดประชุมตามความเหมาะสมของผู้มีส่วนได้เสียในแต่ละพื้นที่ ดัง**ตารางที่ 5-3**

ตารางที่ 5-3

กำหนดการจัดประชุมรับฟังความคิดเห็นของผู้มีส่วนได้เสีย

ลำดับ	กลุ่มเป้าหมายในพื้นที่			วัน/เวลา ที่ดำเนินการ	สถานที่จัดประชุม	ข้อเสนอแนะจากการหารือกับบุคคลสำคัญที่เกี่ยวข้อง
	จังหวัด	อำเภอ	ตำบล			
1	ตราด	เมือง	ชำราก	16 พ.ค.2566 (8.30 – 16.30 น.)	ห้องประชุมเทศบาลตำบลชำราก	จากการหารือร่วมกับผู้อำนวยการศูนย์อนุรักษ์ทรัพยากรป่าชายเลนที่ 1 (ด่านเก่า ตราด) ได้รับข้อเสนอแนะในการเลือกสถานที่จัดประชุม เพื่ออำนวยความสะดวกให้กับประชาชนในพื้นที่ตำบลชำรากที่อาจจะได้รับผลกระทบได้รับทราบข้อมูลรายละเอียดโครงการ ให้ใช้ห้องประชุมเทศบาลตำบลชำราก เป็นสถานที่จัดประชุม เนื่องจากมีสถานที่กว้างขวาง พร้อมสิ่งอำนวยความสะดวกในการนำเสนอ เช่น เครื่องเสียง โต๊ะ เก้าอี้ เป็นต้น และยังสามารถเดินทางได้สะดวก
2			หนองเสม็ด		ศาลาศูนย์เรียนรู้ป่าชายเลนบ้านท่าตะเภา ม.2 ต.หนองเสม็ด	จากการหารือร่วมกับเจ้าหน้าที่ของศูนย์อนุรักษ์ทรัพยากรป่าชายเลนในพื้นที่โครงการ ได้รับข้อเสนอแนะให้ใช้ศาลาศูนย์เรียนรู้ป่าชายเลนบ้านท่าตะเภา ม.2 เป็นสถานที่จัดประชุม เนื่องจากเป็นศูนย์รวมของคนในชุมชน และเป็นศูนย์การเรียนรู้ป่าชายเลน ประชาชนสามารถเดินทางได้สะดวก ทั้งนี้ ยังมีสิ่งอำนวยความสะดวกต่อการนำเสนอรายละเอียดโครงการ เช่น เครื่องเสียง โต๊ะ เก้าอี้ เป็นต้น

ตารางที่ 5-3

กำหนดการจัดประชุมรับฟังความคิดเห็นของผู้มีส่วนได้เสีย

ลำดับ	กลุ่มเป้าหมายในพื้นที่			วัน/เวลาที่ดำเนินการ	สถานที่จัดประชุม	ข้อเสนอแนะจากการหารือกับบุคคลสำคัญที่เกี่ยวข้อง
	จังหวัด	อำเภอ	ตำบล			
3	ตราด (ต่อ)	เขาสมิง	ท่าโสม	16 พ.ค.2566 (8.30 – 16.30 น.)	ศาลาอเนกประสงค์บ้านอ่างกระป่อง ม. 4 ต.ท่าโสม	จากการหารือร่วมกับเจ้าหน้าที่ของศูนย์อนุรักษ์ทรัพยากรป่าชายเลนในพื้นที่โครงการ ได้รับข้อเสนอแนะให้ใช้ศาลาอเนกประสงค์บ้านอ่างกระป่อง ม. 4 ต.ท่าโสม เป็นสถานที่จัดประชุม เนื่องจากเป็นศูนย์รวมของคนในชุมชน และตั้งอยู่ในหมู่บ้าน ประชาชนสามารถเดินทางได้สะดวก ทั้งนี้ยังมีสิ่งอำนวยความสะดวกต่อการนำเสนอรายละเอียดโครงการ เช่น เครื่องเสียง โต๊ะ เก้าอี้ เป็นต้น
4	ระยอง	แกลง	ปากน้ำประแส	19 พ.ค.25660 (8.30 – 16.30 น.)	ร้านวาสนาฟิชชิ่งปาร์ค	จากการหารือร่วมกับเจ้าหน้าที่ของศูนย์อนุรักษ์ทรัพยากรป่าชายเลนในพื้นที่โครงการ ได้รับข้อเสนอแนะให้ใช้ร้านวาสนาฟิชชิ่งปาร์ค เป็นสถานที่จัดประชุม เนื่องจากมีพื้นที่กว้างขวาง พร้อมทั้งมีสิ่งอำนวยความสะดวกในการนำเสนอรายละเอียดโครงการครบถ้วน เช่น เครื่องเสียง โต๊ะ เก้าอี้ เป็นต้น
5	นครศรี-ธรรมราช	ท่าศาลา	ท่าศาลา	29 พ.ค.2566 (8.30 – 16.30 น.)	ศาลาอเนกประสงค์บ้านแหลม ม. 14 ต.ท่าศาลา	จากการหารือร่วมกับผู้อำนวยการศูนย์บริหารจัดการป่าชายเลนจังหวัดนครศรีธรรมราช ได้รับข้อเสนอแนะให้ ใช้ศาลาอเนกประสงค์ บ้านแหลม ม. 14 เป็นสถานที่จัดประชุม เนื่องจากเป็นศูนย์รวมของคนในชุมชนและตั้งอยู่ในหมู่บ้าน ประชาชนสามารถเดินทางได้สะดวก ทั้งนี้ยังมีสิ่งอำนวยความสะดวกต่อการนำเสนอรายละเอียดโครงการ เช่น เครื่องเสียง โต๊ะ เก้าอี้ เป็นต้น

ตารางที่ 5-3

กำหนดการจัดประชุมรับฟังความคิดเห็นของผู้มีส่วนได้เสีย

ลำดับ	กลุ่มเป้าหมายในพื้นที่			วัน/เวลาที่ดำเนินการ	สถานที่จัดประชุม	ข้อเสนอแนะจากการหารือกับบุคคลสำคัญที่เกี่ยวข้อง
	จังหวัด	อำเภอ	ตำบล			
6	กระบี่	คลองท่อม	คลองพน	30 พ.ค. 2566 (8.30 – 16.30 น.)	ห้องประชุมเทศบาลตำบลห้วยน้ำขาว	จากการหารือร่วมกับผู้อำนวยการสำนักงานทรัพยากรทางทะเลและชายฝั่งที่ 10 ได้รับข้อเสนอแนะให้ใช้ห้องประชุมเทศบาลตำบลห้วยน้ำขาว เป็นสถานที่จัดประชุม เนื่องจากมีพื้นที่กว้างขวาง และมีสิ่งอำนวยความสะดวกต่อการนำเสนอรายละเอียดโครงการ เช่น เครื่องเสียง โต๊ะ เก้าอี้ เป็นต้น
7	สตูล	เมือง	คลองขุด	7 มิ.ย. 2566 (8.30 – 16.30 น.)	อาคารอเนกประสงค์ชุมชนหลังโรงยาง ต.คลองขุด	จากการหารือร่วมกับผู้อำนวยการศูนย์อนุรักษ์ป่าชายเลนที่ 24 (ตำมะลัง สตูล) ได้รับข้อเสนอแนะให้ ใช้ศาลาชุมชนหลังโรงยาง ต.คลองขุด เป็นสถานที่จัดประชุม เนื่องจากเป็นศูนย์รวมของคนในชุมชนและตั้งอยู่ในหมู่บ้าน ประชาชนสามารถเดินทางได้สะดวก ทั้งนี้ยังมีสิ่งอำนวยความสะดวกต่อการนำเสนอรายละเอียดโครงการ เช่น เครื่องเสียง โต๊ะ เก้าอี้ เป็นต้น
8	พังงา	ทับปุด	มะรุ่ย	13 มิ.ย. 2566 (8.30 – 16.30 น.)	ห้องประชุมองค์การบริหารส่วนตำบลมะรุ่ย	จากการหารือร่วมกับผู้อำนวยการศูนย์อนุรักษ์ทรัพยากรป่าชายเลนที่ 13 (ทับปุด พังงา) ได้รับข้อเสนอแนะในการเลือกสถานที่จัดประชุม เพื่ออำนวยความสะดวกให้กับประชาชนในพื้นที่ตำบลมะรุ่ย ที่อาจจะได้รับผลกระทบได้รับทราบข้อมูลรายละเอียดโครงการ ให้ใช้ห้องประชุมองค์การบริหาร

ตารางที่ 5-3

กำหนดการจัดประชุมรับฟังความคิดเห็นของผู้มีส่วนได้เสีย

ลำดับ	กลุ่มเป้าหมายในพื้นที่			วัน/เวลาที่ดำเนินการ	สถานที่จัดประชุม	ข้อเสนอแนะจากการหารือกับบุคคลสำคัญที่เกี่ยวข้อง
	จังหวัด	อำเภอ	ตำบล			
						ส่วนตำบลมะรุ่ยเป็นสถานที่จัดประชุม เนื่องจากมีสถานที่กว้างขวาง พร้อมสิ่งอำนวยความสะดวกในการนำเสนอ เช่น เครื่องเสียง โต๊ะ เก้าอี้ เป็นต้น และยังสามารถเดินทางได้สะดวก
9	พังงา (ต่อ)	เมือง	บางเตย	14 มิ.ย. 2566 (8.30 – 16.30 น.)	ห้องประชุมเทศบาลตำบลบางเตย	จากการหารือร่วมกับผู้อำนวยการศูนย์อนุรักษ์ทรัพยากรป่าชายเลนที่ 13 (ทับปุด พังงา) ได้รับข้อเสนอแนะในการเลือกสถานที่จัดประชุม เพื่ออำนวยความสะดวกให้กับประชาชนในพื้นที่ตำบลบางเตย ที่อาจจะได้รับผลกระทบได้รับทราบข้อมูลรายละเอียดโครงการ ให้ใช้ห้องประชุมเทศบาลตำบลบางเตยเป็นสถานที่จัดประชุม เนื่องจากมีสถานที่กว้างขวาง พร้อมสิ่งอำนวยความสะดวกในการนำเสนอ เช่น เครื่องเสียง โต๊ะ เก้าอี้ เป็นต้น และยังสามารถเดินทางได้สะดวก
10		คุระบุรี	แม่นางขาว คุระ	15 มิ.ย. 2566 (8.30 – 16.30 น.)	ศาลาอเนกประสงค์บ้านทุ่งรัก ม.6 ต.แม่นางขาว	จากการหารือร่วมกับเจ้าหน้าที่ของศูนย์อนุรักษ์ทรัพยากรป่าชายเลนในพื้นที่โครงการ ได้รับข้อเสนอแนะให้จัดประชุมที่ศาลาอเนกประสงค์ของหมู่บ้านเนื่องจากเป็นศูนย์รวมของคนในชุมชน และสามารถเดินทางได้สะดวก ทั้งนี้ ยังมีสิ่งอำนวยความสะดวกต่อการนำเสนอรายละเอียดโครงการ เช่น เครื่องเสียง โต๊ะ เก้าอี้ เป็นต้น

ตารางที่ 5-3

กำหนดการจัดประชุมรับฟังความคิดเห็นของผู้มีส่วนได้เสีย

ลำดับ	กลุ่มเป้าหมายในพื้นที่			วัน/เวลาที่ดำเนินการ	สถานที่จัดประชุม	ข้อเสนอแนะจากการหารือกับบุคคลสำคัญที่เกี่ยวข้อง
	จังหวัด	อำเภอ	ตำบล			
11		ตะกั่วป่า	บางม่วง บางนายสี	15 มิ.ย. 2566 (8.30 – 16.30 น.)	ห้องประชุมเทศบาลตำบลบางนายสี	จากการหารือร่วมกับผู้อำนวยการศูนย์อนุรักษ์ทรัพยากรป่าชายเลนที่ 10 (ตะกั่วป่า พังงา) ได้รับข้อเสนอแนะในการเลือกสถานที่จัดประชุม เพื่ออำนวยความสะดวกให้กับประชาชนในพื้นที่ตำบลบางนายสี และตำบลบางม่วงที่อาจจะได้รับผลกระทบได้รับทราบข้อมูลรายละเอียดโครงการ จึงให้ใช้ห้องประชุมเทศบาลตำบลบางนายสีเป็นสถานที่จัดประชุม เนื่องจากมีสถานที่กว้างขวาง พร้อมสิ่งอำนวยความสะดวกในการนำเสนอ เช่น เครื่องเสียง โต๊ะ เก้าอี้ เป็นต้น และยังสามารถเดินทางได้สะดวก
12		ตะกั่วทุ่ง	กระโสม หล่อยูง โคกกลอย คลองเคียน	22 มิ.ย. 2566 (8.30 – 16.30 น.)	ศาลาอเนกประสงค์บ้านปากแหว่ง ม.11 ต.โคกกลอย	จากการหารือร่วมกับผู้อำนวยการศูนย์อนุรักษ์ทรัพยากรป่าชายเลนที่ 14 (ตะกั่วทุ่ง พังงา) ได้รับข้อเสนอแนะว่าในพื้นที่อำเภอตะกั่วทุ่งมีพื้นที่โครงการตั้งอยู่หลายตำบลและอยู่ใกล้เคียงกัน ซึ่งประชาชนในตำบลต่างๆใช้ประโยชน์ร่วมกัน ดังนั้น จึงควรจัดประชุมร่วมกัน เพื่อให้ประชาชนที่ได้รับผลกระทบจะได้รับทราบข้อมูลของพื้นที่ในภาพรวมทั้งหมด และเลือกสถานที่เป็นศาลาอเนกประสงค์บ้านปากแหว่ง หมู่ที่ 11 เนื่องจากมีพื้นที่กว้างขวาง พร้อมทั้งมีสิ่งอำนวยความสะดวกในการนำเสนอรายละเอียดโครงการครบถ้วน เช่น เครื่องเสียง โต๊ะ เก้าอี้ เป็นต้น

ตารางที่ 5-3

กำหนดการจัดประชุมรับฟังความคิดเห็นของผู้มีส่วนได้เสีย (ต่อ)

ลำดับ	กลุ่มเป้าหมายในพื้นที่			วัน/เวลาที่ดำเนินการ	สถานที่จัดประชุม	ข้อเสนอแนะจากการหารือกับบุคคลสำคัญที่เกี่ยวข้อง
	จังหวัด	อำเภอ	ตำบล			
13	พังงา (ต่อ)	ท้ายเหมือง	ลำแก่น	22 มิ.ย. 2566 (8.30 – 16.30 น.)	ศาลาอเนกประสงค์บ้านท่าดินแดง ม.4 ต.ลำแก่น	จากการหารือร่วมกับผู้ใหญ่บ้านหมู่ที่ 4 บ้านท่าดินแดง ได้รับข้อเสนอแนะให้จัดประชุมที่ศาลาอเนกประสงค์ของหมู่บ้าน เนื่องจากเป็นศูนย์รวมของคนในชุมชน และสามารถเดินทางได้สะดวก ทั้งนี้ ยังมีสิ่งอำนวยความสะดวกต่อการนำเสนอรายละเอียดโครงการ เช่น เครื่องเสียง โต๊ะ เก้าอี้ เป็นต้น โดยเหตุผลที่เลือกจัดประชุมในวันที่ 22 มิ.ย. 66 เนื่องจากเป็นวันที่ประชาชนสะดวก ก่อนที่จะเข้าสู่ช่วงเดือนรอมฎอน
14	ตรัง	ปะเหลียน	ลิพัง	4 ต.ค..2566 (8.30 – 16.30 น.)	ศาลาอเนกประสงค์หมู่ที่ 7 ตำบลลิพัง	จากการหารือร่วมกับเจ้าหน้าที่ของศูนย์อนุรักษ์ทรัพยากรป่าชายเลนในพื้นที่โครงการ ได้รับข้อเสนอแนะให้จัดประชุมภายในศาลาอเนกประสงค์ของหมู่บ้านในแต่ละตำบลเนื่องจากพื้นที่หมู่บ้านในแต่ละตำบลมีระยะทางห่างไกล จึงเสนอให้จัดประชุมในหมู่บ้านที่เป็นพื้นที่ตั้งโครงการ เพื่ออำนวยความสะดวกให้กับประชาชนในพื้นที่สามารถเดินทางได้สะดวก เพราะสถานที่ดังกล่าวเป็นศูนย์รวมของคนในชุมชน และ ทั้งนี้ ยังมีสิ่งอำนวยความสะดวกต่อการนำเสนอรายละเอียดโครงการ เช่น เครื่องเสียง โต๊ะ เก้าอี้ เป็นต้น
15			บ้านนา		ศาลาอเนกประสงค์หมู่ที่ 5 ตำบลบ้านนา	
16		ย่านตาขาว	ทุ่งกระบือ	5 ต.ค..2566 (8.30 – 16.30 น.)	ศาลาอเนกประสงค์หมู่ที่ 2 ตำบลทุ่งกระบือ	

โดยผู้พัฒนาโครงการได้จัดเตรียมสื่อประชาสัมพันธ์หลากหลายประเภท ได้แก่ สื่อบุคคล ภาพนิ่งประกอบการบรรยาย เอกสารประกอบการประชุม หนังสือเชิญประชุม ประกาศเชิญเข้าร่วมการประชุม ประกาศสรุปผลการรับฟังความคิดเห็นของผู้มีส่วนได้เสีย และแบบประเมินผลการประชุม เพื่อใช้ในการสื่อสาร และสร้างความเข้าใจต่อผู้มีส่วนได้เสียให้เหมาะสมกับสถานการณ์ตั้งแต่ขั้นก่อนการประชุม จนถึงการจัดประชุมรับฟังความคิดเห็น โดยมีรายละเอียดดังนี้

- **สื่อบุคคล** ประกอบด้วย ผู้แทนของกรมทรัพยากรทางทะเลและชายฝั่ง และบริษัท วิสุทธิ คอนซัลแตนท์ จำกัด ทำหน้าที่อธิบาย ชี้แจง สื่อสาร และสร้างความเข้าใจแก่กลุ่มเป้าหมาย
- **ภาพนิ่งประกอบการบรรยาย** เป็นสื่อโสตทัศน์สำหรับนำเสนอในที่ประชุมผ่านอุปกรณ์คอมพิวเตอร์และเครื่องฉาย เพื่อนำเสนอและอธิบายเกี่ยวกับรายละเอียดโครงการ ผลประโยชน์ที่คาดว่าจะได้รับ แผนการพัฒนา และตัวอย่างของโครงการในลักษณะเดียวกันหรือใกล้เคียงที่มีอยู่ในประเทศไทย เพื่อสร้างความเข้าใจแก่ผู้เข้าร่วมการประชุม ดัง**ภาคผนวก 5-1**
- **เอกสารประกอบการประชุม** เป็นสื่อสิ่งพิมพ์สำหรับประชาสัมพันธ์หรือใช้ประกอบการประชุมรับฟังความคิดเห็นให้แก่ผู้ร่วมประชุม เนื้อหา ประกอบด้วยรายละเอียดโครงการ ผลประโยชน์ที่คาดว่าจะได้รับ แผนการพัฒนา และตัวอย่างของโครงการในลักษณะเดียวกันหรือใกล้เคียงที่มีอยู่ในประเทศไทย ดัง**ภาคผนวก 5-1**
- **หนังสือเชิญประชุม** เพื่อเชิญประชุมกลุ่มเป้าหมาย ให้เข้าร่วมการประชุม การแสดงความคิดเห็น และรับฟังความคิดเห็นของผู้มีส่วนได้เสีย ดัง**ภาคผนวก 5-2**
- **ประกาศเชิญเข้าร่วมการประชุม** เป็นป้ายประชาสัมพันธ์เพื่อแจ้งกำหนดการจัดประชุมรับฟังความคิดเห็น แสดงวัน เวลา และสถานที่ในการรับฟังความคิดเห็นของผู้มีส่วนได้เสีย โดยเผยแพร่ ณ บอร์ดประชาสัมพันธ์ของหน่วยงานราชการต่างๆที่เกี่ยวข้องและภายในชุมชนที่ผู้ที่สนใจ สามารถเข้าถึงและรับทราบข้อมูลได้โดยสะดวก ดัง**ภาคผนวก 5-3**
- **ประกาศสรุปผลการรับฟังความคิดเห็นของผู้มีส่วนได้เสีย** เป็นป้ายแสดงสรุปผลการดำเนินการจากการรับฟังความคิดเห็นของผู้มีส่วนได้เสีย ข้อซักถาม และข้อเสนอแนะต่อการพัฒนาโครงการ โดยนำไปเผยแพร่ ณ บอร์ดประชาสัมพันธ์ของหน่วยงานราชการที่เกี่ยวข้อง และภายในชุมชนที่สามารถเข้าถึงและรับทราบข้อมูลได้โดยสะดวก ดัง**ภาคผนวก 5-4**
- **แบบประเมินผลการประชุม** เป็นแบบที่ใช้สำหรับประเมินความรู้ ความเข้าใจ ข้อคิดเห็น และข้อเสนอแนะ รวมทั้งข้อห่วงกังวลจากการรับฟังความคิดเห็น ดัง **ภาคผนวก 5-5**

(ง) การให้ข้อมูลเกี่ยวกับโครงการ ประชาสัมพันธ์การจัดประชุม และเชิญผู้เข้าร่วมการประชุม ผู้พัฒนาโครงการได้ดำเนินการจัดทำป้ายประกาศเชิญเข้าร่วมการประชุม (**ภาคผนวก 5-3**) ซึ่งได้กำหนดการประชุม วัน เวลา และสถานที่ที่ใช้ในการรับฟังความคิดเห็นของผู้มีส่วนได้เสีย นำไปเผยแพร่ ณ บอร์ดประชาสัมพันธ์ของหน่วยงานราชการต่างๆที่เกี่ยวข้องและภายในชุมชนที่สามารถเข้าถึงได้สะดวกเพื่อประชาสัมพันธ์ข้อมูลเกี่ยวกับโครงการล่วงหน้าก่อนการจัดประชุมอย่างน้อย 10 วัน ก่อนการจัดประชุมรับฟังความคิดเห็น ดำเนินการระหว่างวันที่ 3 พฤษภาคม พ.ศ.2566 ถึง วันที่ 25 กันยายน พ.ศ.2566 ดัง**ตารางที่ 5-4** และภาพตัวอย่างการติดประกาศประชาสัมพันธ์เข้าร่วมประชุมฯ ดัง**ภาพที่ 5-2** รวมทั้งได้จัดส่งหนังสือเชิญประชุมถึงกลุ่มเป้าหมายเพื่อเชิญเข้าร่วมการประชุม และรับฟังความคิดเห็นของผู้มีส่วนได้เสียล่วงหน้าก่อนการจัดประชุมอย่างน้อย 10 วัน รายละเอียดดัง**ภาคผนวก 5-2**

ตารางที่ 5-4

การติดประกาศเชิญเข้าร่วมการประชุม

ลำดับ	พื้นที่ดำเนินการติดประกาศเชิญเข้าร่วมประชุมฯ			สถานที่ติดประกาศเชิญเข้าร่วมประชุมฯ	วันที่ติดประกาศ	วันที่จัดประชุม
	จังหวัด	อำเภอ	ตำบล			
1.	ตราด	เมือง	ชำราก	– เทศบาลตำบลชำราก – ที่ทำการผู้ใหญ่บ้าน หมู่ที่ 2 ตำบลชำราก – ที่ทำการผู้ใหญ่บ้าน หมู่ที่ 3 ตำบลชำราก	3 พ.ค. 2566	16 พ.ค. 2566
2.			หนองเสม็ด	– เทศบาลตำบลหนองเสม็ด – ศาลาศูนย์เรียนรู้ป่าชายเลนบ้านท่าตะเภา – ที่ทำการผู้ใหญ่บ้านหมู่ที่ 2 ตำบลหนองเสม็ด		
3		เขาสมิง	ท่าโสม	– องค์การบริหารส่วนตำบลท่าโสม – ศาลาเนกประสงค์บ้านอ่างกระป๋อง หมู่ที่ 4 ตำบลท่าโสม		
4	ระยอง	แกลง	ปากน้ำประแส	– เทศบาลตำบลปากน้ำประแส – ที่ทำการผู้ใหญ่บ้านหมู่ที่ 2 3 และ 5 ตำบลปากน้ำประแส	8 พ.ค. 2566	19 พ.ค. 2566
5	นครศรี-ธรรมราช	ท่าศาลา	ท่าศาลา	– องค์การบริหารส่วนตำบลท่าศาลา – ศาลาอเนกประสงค์บ้านแหลม ม.14 ต.ท่าศาลา	18 พ.ค. 2566	29 พ.ค. 2566
6	กระบี่	คลองท่อม	คลองพน	– เทศบาลตำบลคลองพนพัฒนา – ที่ทำการผู้ใหญ่บ้านหมู่ที่ 1 ตำบลคลองพน	18 พ.ค. 2566	30 พ.ค. 2566

ตารางที่ 5-3

การติดประกาศเชิญเข้าร่วมการประชุม (ต่อ)

ลำดับ	พื้นที่ดำเนินการติดประกาศเชิญเข้าร่วมประชุมฯ			สถานที่ติดประกาศเชิญเข้าร่วมประชุมฯ	วันที่ติดประกาศ	วันที่จัดประชุม
	จังหวัด	อำเภอ	ตำบล			
7	สตูล	เมือง	คลองขุด	– เทศบาลตำบลคลองขุด – ที่ทำการกำนันตำบลคลองขุด	25 พ.ค. 2566	7 มิ.ย. 2566
8	พังงา	ทับปุด	มะรุ่ย	– องค์การบริหารส่วนตำบลมะรุ่ย – ที่ทำการผู้ใหญ่บ้านหมู่ที่ 1,3 และหมู่ที่ 5 ตำบลมะรุ่ย	1 มิ.ย. 2566	13 มิ.ย. 2566
9		เมือง	บางเตย	– เทศบาลตำบลบางเตย – ที่ทำการผู้ใหญ่บ้านหมู่ที่ 3 ตำบลบางเตย	1 มิ.ย. 2566	14 มิ.ย. 2566
10		คุระบุรี	แม่นางขาว คุระ	– ที่ว่าการอำเภอคุระบุรี – องค์การบริหารส่วนตำบลแม่นางขาว	1 มิ.ย. 2566	15 มิ.ย. 2566
11		ตะกั่วป่า	บางม่วง บางนายสี	– เทศบาลตำบลบางนายสี – องค์การบริหารส่วนตำบลบางม่วง	1 มิ.ย. 2566	15 มิ.ย. 2566
12		ตะกั่วทุ่ง	กระโสม	– องค์การบริหารส่วนตำบลกระโสม – ที่ทำการผู้ใหญ่บ้านหมู่ที่ 5 ตำบลกระโสม	9 มิ.ย. 2566	22 มิ.ย. 2566
			หล่อยูง	– องค์การบริหารส่วนตำบลหล่อยูง – ที่ทำการผู้ใหญ่บ้านหมู่ที่ 7 ตำบลหล่อยูง		
			โคกกลอย	– องค์การบริหารส่วนตำบลโคกกลอย – ที่ทำการผู้ใหญ่บ้านหมู่ที่ 11 ตำบลโคกกลอย		
			คลองเคียน	– องค์การบริหารส่วนตำบลคลองเคียน – ที่ทำการผู้ใหญ่บ้านหมู่ที่ 5 ตำบลคลองเคียน		
13		ท้ายเหมือง	ลำแก่น	– เทศบาลตำบลลำแก่น – ที่ทำการผู้ใหญ่บ้านหมู่ที่ 4 ตำบลลำแก่น		

ตารางที่ 5-3

การติดประกาศเชิญเข้าร่วมการประชุม (ต่อ)

ลำดับ	พื้นที่ดำเนินการติดประกาศเชิญเข้าร่วมประชุมฯ			สถานที่ติดประกาศเชิญเข้าร่วมประชุมฯ	วันที่ติดประกาศ	วันที่จัดประชุม
	จังหวัด	อำเภอ	ตำบล			
14	ตรัง	ปะเหลียน	ลิพัง	– องค์การบริหารส่วนตำบลลิพัง – ที่ทำการผู้ใหญ่บ้านหมู่ที่ 7 ตำบลลิพัง	24 ก.ย. 2566	4 ต.ค. 2566
15			บ้านนา	– องค์การบริหารส่วนตำบลบ้านนา – ที่ทำการผู้ใหญ่บ้านหมู่ที่ 5 ตำบลบ้านนา		
16		ย่านตาขาว	ทุ่งกระบือ	– เทศบาลตำบลทุ่งกระบือ – ที่ทำการผู้ใหญ่บ้านหมู่ที่ 2 ตำบลทุ่งกระบือ	25 ก.ย. 2566	5 ต.ค. 2566

	
ที่ทำการผู้ใหญ่บ้านหมู่ที่ 2 ตำบลชำราก จังหวัดตราด	องค์การบริหารส่วนตำบลเขาสมิง จังหวัดตราด
	
ศาลาอเนกประสงค์หมู่ 2 ตำบลหนองเสม็ด จังหวัดตราด	องค์การบริหารส่วนตำบลแม่นางขาว จังหวัดพังงา
	
เทศบาลตำบลคลองขุด จังหวัดสตูล	ที่ว่าการอำเภอคุระบุรี จังหวัดพังงา
	
องค์การบริหารส่วนตำบลหล่อยูง จังหวัดพังงา	องค์การบริหารส่วนตำบลลิพัง จังหวัดตรัง

ภาพที่ 5-2 : ภาพตัวอย่างการติดประกาศประชาสัมพันธ์เชิญผู้สนใจเข้าร่วมประชุมรับฟังความคิดเห็นของผู้มีส่วนได้เสีย

5.2 ขั้นตอนดำเนินการจัดประชุม ประกอบด้วย

(ก) การลงทะเบียนผู้เข้าร่วมประชุม กำหนดให้มีการลงทะเบียนผู้เข้าร่วมประชุมโดยใช้แบบฟอร์มลงทะเบียนซึ่งจำแนกตามกลุ่มผู้มีส่วนได้เสีย ได้แก่ บุคคลหรือครัวเรือนที่มีส่วนได้เสีย หน่วยงานราชการที่เกี่ยวข้อง องค์กรและสถาบันต่างๆในพื้นที่ องค์กรสังเกตการณ์ ฝ่ายที่เป็นกลาง กลุ่มผู้ไม่เห็นด้วย และผู้สนใจโครงการ โดยจัดให้มีเจ้าหน้าที่ลงทะเบียนเพื่ออำนวยความสะดวก ซึ่งผู้เข้าร่วมประชุมจะต้องแสดงรายละเอียดชื่อ-สกุล ที่อยู่ หน่วยงานที่สังกัด รวมทั้งหมายเลขโทรศัพท์ที่ติดต่อได้

เมื่อผู้เข้าร่วมประชุมลงทะเบียนแล้วเสร็จ เจ้าหน้าที่ลงทะเบียน จะแจกเอกสารประกอบการประชุม พร้อมแบบประเมินการประชุมแก่ผู้เข้าร่วมประชุมทุกท่านก่อนเริ่มการประชุม

(ข) การดำเนินการประชุม ผู้พัฒนาโครงการจะเป็นผู้ดำเนินการประชุม โดยคณะของผู้พัฒนาโครงการจะอธิบาย ชี้แจง สื่อสาร และสร้างความเข้าใจแก่กลุ่มเป้าหมาย ตามขั้นตอนดังต่อไปนี้

- ผู้ดำเนินการประชุมแนะนำตัวและคณะผู้พัฒนาโครงการ
- ผู้ดำเนินการประชุมชี้แจงที่มาและความสำคัญของการดำเนินโครงการ ขั้นตอนกำหนดการและรูปแบบของการประชุม รวมทั้งการกระตุ้นให้ผู้เข้าร่วมตระหนักถึงบทบาทในการประชุม ว่าไม่ใช่เป็นเพียงผู้รับฟังเท่านั้น
- คณะผู้พัฒนาโครงการนำเสนอรายละเอียดโครงการ ผลประโยชน์ที่คาดว่าจะได้รับ และแผนการพัฒนาโครงการ
- ผู้ดำเนินการประชุมเปิดโอกาสให้ผู้เข้าร่วมประชุมซักถาม แสดงความคิดเห็นต่อโครงการ รวมทั้งเสนอช่องทางในการมีส่วนร่วมของผู้มีส่วนได้เสียต่อโครงการในอนาคต
- คณะผู้พัฒนาโครงการตอบข้อซักถามต่างๆ
- ผู้ดำเนินการประชุมสรุปผลการประชุม และปิดประชุม

ทั้งนี้ จะมีการบันทึกการประชุมโดยละเอียดในรูปแบบวีดีทัศน์ ภาพถ่าย และการบันทึกเสียงในทุกการประชุม

(ค) การประเมินผลการประชุม ผู้เข้าร่วมประชุมทำแบบประเมินผลภายหลังการรับฟังข้อมูลหลังการนำเสนอ เพื่อประเมินความเข้าใจในเนื้อหาที่ได้รับจากการประชุม ความชัดเจนของการนำเสนอและการจัดประชุม ความวิตกกังวล และข้อเสนอแนะต่อโครงการ ไปปรับปรุงการดำเนินการของโครงการในอนาคตต่อไป รวมทั้งคณะผู้พัฒนาโครงการจะประเมินผลการจัดประชุมในแต่ละเวทีเพื่อนำมาใช้เป็นข้อมูลในการปรับปรุงการจัดประชุม

5.3 ขั้นตอนหลังการจัดประชุม

ภายหลังจากการจัดกิจกรรมรับฟังความคิดเห็นของผู้มีส่วนได้เสียแล้วเสร็จ ผู้พัฒนาโครงการจะจัดทำเอกสารสรุปผลการรับฟังความคิดเห็นของผู้มีส่วนได้เสีย ไปเผยแพร่ ณ บอร์ดประชาสัมพันธ์ของหน่วยงานราชการที่เกี่ยวข้องและภายในชุมชนที่ผู้ที่สนใจ สามารถเข้าถึงและรับทราบข้อมูลได้โดยสะดวก เพื่อประชาสัมพันธ์และเปิดโอกาสให้ผู้ที่สนใจได้รับทราบผลการดำเนินงาน รวมถึงข้อวิตกกังวลพร้อมคำชี้แจงในประเด็นต่างๆ ที่มีการสอบถามในเวทีการประชุม

6. ผลการจัดประชุมรับฟังความคิดเห็นของผู้มีส่วนได้เสีย

การรับฟังความคิดเห็นของผู้มีส่วนได้เสีย ดำเนินการจัดประชุมจำนวนทั้งสิ้น 16 เวที ตามความเหมาะสมของชุมชนและข้อเสนอแนะจากผู้ที่เกี่ยวข้อง โดยมีผู้เข้าร่วมประชุมจากบุคคลหรือครัวเรือนที่มีส่วนได้เสีย องค์กรและสถาบันต่างๆในพื้นที่ และหน่วยงานราชการที่เกี่ยวข้อง จำนวนรวมทั้งสิ้น 500 คน (ไม่นับรวมเจ้าของโครงการ/ผู้พัฒนาโครงการ และผู้พัฒนาโครงการร่วม) จำแนกตามเวทีที่เข้าร่วมประชุมและตามกลุ่มผู้มีส่วนได้เสียดัง**ตารางที่ 6-1** และ**ตารางที่ 6-2**

ตารางที่ 6-1
จำนวนผู้มีส่วนได้เสียที่เข้าร่วมการประชุมทั้งหมดจำแนกตามรายเวที

ลำดับ	พื้นที่ดำเนินการ	วันที่ดำเนินการ/เวลา	สถานที่จัดประชุม	จำนวนผู้เข้าร่วมประชุม (คน)
1.	ต.ชำราก อ.เมือง จ.ตราด	16 พ.ค.2566 (08.30–16.30 น.)	ห้องประชุมเทศบาลตำบลชำราก	29
2.	ต.หนองเสม็ด อ.เมือง จ.ตราด		ศาลาศูนย์เรียนรู้ป่าชายเลนบ้านท่าตะเภา ม.2 ต.หนองเสม็ด	27
3.	ต.ท่าโสม อ.เขาสมิง จ.ตราด		ศาลาอเนกประสงค์บ้านอ่างกระป่อง ม. 4 ต.ท่าโสม	47
4.	ต.ปากน้ำประแส อ.แกลง จ.ระยอง	19 พ.ค.2566 (08.30–16.30 น.)	ร้านวาสนาฟิชชิ่งปาร์ค	11
5.	ต.ท่าศาลา อ.ท่าศาลา จ.นครศรีธรรมราช	29 พ.ค.2566 (08.30–16.30 น.)	ศาลาอเนกประสงค์บ้านแหลม ม. 14 ต.ท่าศาลา	30
6.	ต.คลองพน อ.คลองท่อม จ.กระบี่	30 พ.ค.2566 (08.30–16.30 น.)	ห้องประชุมเทศบาลตำบลห้วยน้ำขาว	21
7.	ต.คลองขุด อ.เมือง จ.สตูล	7 มิ.ย. 2566 (08.30–16.30 น.)	อาคารอเนกประสงค์ชุมชนหลังโรงยาง ต.คลองขุด	25

ตารางที่ 6-1

จำนวนผู้มีส่วนได้เสียที่เข้าร่วมการประชุมทั้งหมดจำแนกตามรายเวที (ต่อ)

ลำดับ	พื้นที่ดำเนินการ	วันที่ดำเนินการ/เวลา	สถานที่จัดประชุม	จำนวนผู้เข้าร่วมประชุม (คน)
8	ต.มะรุ่ย อ.ทับปุด จ.พังงา	13 มิ.ย. 2566 (08.30–16.30 น.)	ห้องประชุมองค์การบริหารส่วนตำบลมะรุ่ย	28
9	ต.บางเตย อ.เมือง จ.พังงา	14 มิ.ย.2566 (08.30–16.30 น.)	ห้องประชุมเทศบาลตำบลบางเตย	47
10	ต.แม่นางขาว อ.คุระบุรี จ.พังงา ต.คุระ อ.คุระบุรี จ.พังงา	15 มิ.ย.2566 (08.30–16.30 น.)	ศาลาอเนกประสงค์บ้านทุ่งรัก ม.6 ต.แม่นางขาว	41
11	ต.บางม่วง อ.ตะกั่วป่า จ.พังงา ต.บางนายสี อ.ตะกั่วป่า จ.พังงา		ห้องประชุมเทศบาลตำบลบางนายสี	49
12	ต.กระโสม อ.ตะกั่วทุ่ง จ.พังงา ต.หล่อยูง อ.ตะกั่วทุ่ง จ.พังงา ต.โคกกลอย อ.ตะกั่วทุ่ง จ.พังงา ต.คลองเคียน อ.ตะกั่วทุ่ง จ.พังงา	22 มิ.ย.2566 (08.30–16.30 น.)	ศาลาอเนกประสงค์บ้านปากแหว่ง ม.11 ต.โคกกลอย	33
13	ต.ลำแก่น อ.ท้ายเหมือง จ.พังงา		ศาลาอเนกประสงค์บ้านท่าดินแดง ม.4 ต.ลำแก่น	37
14	ต.ลิพัง อ.ปะเหลียน จ.ตรัง	4 ต.ค.2566 (08.30–16.30 น.)	ศาลาอเนกประสงค์หมู่ที่ 7 ตำบลลิพัง	15
15	ต.บ้านนา อ.ปะเหลียน จ.ตรัง		ศาลาอเนกประสงค์หมู่ที่ 5 ตำบลบ้านนา	22
16	ต.ทุ่งกระบือ อ.ย่านตาขาว จ.ตรัง	5 ต.ค.2566 (08.30–16.30 น.)	ศาลาอเนกประสงค์หมู่ที่ 2 ตำบลทุ่งกระบือ	38
รวมจำนวนผู้มีส่วนได้เสียที่เข้าร่วมการประชุมทั้งหมด				**500***

หมายเหตุ : * จำนวนผู้เข้าร่วมประชุมไม่นับรวมผู้แทนจากกรมทรัพยากรทางทะเลและชายฝั่ง (เจ้าของโครงการและผู้พัฒนาโครงการ) และบริษัท วิสุทธิ คอนซัลแตนท์ จำกัด (ผู้พัฒนาโครงการร่วม)

ตารางที่ 6-2

สรุปภาพรวมของจำนวนผู้เข้าร่วมประชุมทั้งหมดจำแนกตามกลุ่มผู้มีส่วนได้เสีย

ผู้เข้าร่วมการประชุม	จำนวนผู้เข้าร่วมประชุม (คน)
กลุ่มผู้มีส่วนได้เสีย	
1. บุคคลหรือครัวเรือนที่มีส่วนได้เสีย (ทั้งทางตรงและทางอ้อม)	444
2. องค์กรและสถาบันต่างๆในพื้นที่ (องค์กรด้านสิ่งแวดล้อม สถาบันการศึกษา)	14
3. หน่วยงานราชการที่เกี่ยวข้อง	42
4. องค์กรสังเกตการณ์ ฝ่ายที่เป็นกลาง	ไม่มีผู้เข้าร่วมประชุม
5. กลุ่มผู้ไม่เห็นด้วย และผู้สนใจโครงการ	ไม่มีผู้เข้าร่วมประชุม
รวม	**500**
กลุ่มเจ้าของโครงการ/ผู้พัฒนาโครงการ และผู้พัฒนาโครงการร่วม	
1. ผู้แทนจากกรมทรัพยากรทางทะเลและชายฝั่ง (เจ้าของโครงการ/ผู้พัฒนาโครงการ)	109
2. บริษัท วิสุทธิ คอนซัลแตนท์ จำกัด (ผู้พัฒนาโครงการร่วม)	3
รวม	**112**

รายละเอียดของการจัดประชุมการรับฟังความคิดเห็นของผู้มีส่วนได้เสียได้ในแต่ละเวทีมีดังนี้

(1) ตำบลชำราก อำเภอเมือง จังหวัดตราด

ดำเนินการจัดประชุมรับฟังความคิดเห็นของผู้ที่มีส่วนได้เสียจำนวน 1 เวที ในวันที่ 16 พฤษภาคม พ.ศ.2566 เวลา 08.30 – 16.30 น. ณ เทศบาลตำบลชำราก อำเภอเมืองตราด จังหวัดตราด มีผู้สนใจเข้าร่วมประชุมจำนวน 29 คน (ไม่นับรวมเจ้าของโครงการ/ผู้พัฒนาโครงการ และผู้พัฒนาโครงการร่วม) ประกอบด้วย บุคคลหรือครัวเรือนที่มีส่วนได้เสีย และหน่วยงานราชการที่เกี่ยวข้อง ดัง**ตารางที่ 6-3** รายชื่อผู้เข้าร่วมประชุมดัง**ภาคผนวก 6-1** บรรยากาศการประชุมรับฟังความคิดเห็นของผู้มีส่วนได้เสียดัง**ภาพที่ 6-1** โดยภายหลังการนำเสนอรายละเอียดโครงการ ผู้ดำเนินรายการได้เปิดโอกาสให้ผู้เข้าร่วมประชุมแสดงความคิดเห็น พร้อมทั้งข้อเสนอแนะต่อการดำเนินงานโครงการผ่านเวทีการประชุมและแบบประเมินหลังการประชุม สามารถสรุปประเด็นสำคัญจากการแสดงความคิดเห็นผ่านเวทีการประชุมได้ดัง**ตารางที่ 6-4**

ตารางที่ 6-3

จำนวนผู้เข้าร่วมการประชุมรับฟังความคิดเห็นของผู้มีส่วนได้เสีย

ตำบลชำราก อำเภอเมือง จังหวัดตราด

ผู้เข้าร่วมการประชุม	จำนวนผู้เข้าร่วมประชุม (คน)
กลุ่มผู้มีส่วนได้เสีย	
1. บุคคลหรือครัวเรือนที่มีส่วนได้เสีย (ทั้งทางตรงและทางอ้อม)	25
2. องค์กรและสถาบันต่างๆในพื้นที่ (องค์กรด้านสิ่งแวดล้อม สถาบันการศึกษา)	ไม่มีผู้เข้าร่วมประชุม
3. หน่วยงานราชการที่เกี่ยวข้อง	4
4. องค์กรสังเกตการณ์ ฝ่ายที่เป็นกลาง	ไม่มีผู้เข้าร่วมประชุม
5. กลุ่มผู้ไม่เห็นด้วย และผู้สนใจโครงการ	ไม่มีผู้เข้าร่วมประชุม
รวม	**29**
กลุ่มเจ้าของโครงการ/ผู้พัฒนาโครงการ และผู้พัฒนาโครงการร่วม	
1. ผู้แทนจากกรมทรัพยากรทางทะเลและชายฝั่ง (เจ้าของโครงการ/ผู้พัฒนาโครงการ)	8
2. บริษัท วิสุทธิ คอนซัลแตนท์ จำกัด (ผู้พัฒนาโครงการร่วม)	1
รวม	**9**



บรรยากาศการลงทะเบียนและแจกเอกสารฯ



กล่าวต้อนรับผู้เข้าร่วมประชุม



บรรยากาศการประชุม



การรับฟังความคิดเห็นและตอบข้อซักถาม

ภาพที่ 6-1 : บรรยากาศการประชุมรับฟังความคิดเห็นของผู้มีส่วนได้เสีย

ตำบลชำราก อำเภอเมือง จังหวัดตราด

ตารางที่ 6-4

สรุปประเด็นคำถาม ข้อคิดเห็น ข้อเสนอแนะ และคำชี้แจงจากเวทีการประชุมรับฟังความคิดเห็นของผู้มีส่วนได้เสีย ตำบลชำราก อำเภอเมือง จังหวัดตราด

ประเด็นข้อห่วงกังวล/ข้อเสนอแนะ	ข้อชี้แจง/ข้อชี้แจงเพิ่มเติม
ผู้ใหญ่บ้านหมู่ที่ 3 บ้านหนองรี – ที่ดินที่ได้เวนกลับไป ในอดีตได้มีการขุดบ่อเลี้ยงปลา เลี้ยงกุ้ง ในการปลูกป่าชายเลนจะดำเนินการปลูกลงไปในบ่อใช่หรือไม่	**ผู้อำนวยการศูนย์อนุรักษ์ทรัพยากรป่าชายเลนที่ 1 (ด่านเก่า ตราด) (เจ้าของโครงการ/ผู้พัฒนาโครงการ)** – ทช.จะดำเนินการปลูกในบ่อและในคันดิน เนื่องจากในการปลูกป่าไม่ต้องการปรับพื้นที่เดิมให้มีการเปลี่ยนแปลงจากเดิม
ผู้ใหญ่บ้านหมู่ที่ 3 บ้านหนองรี – ในระยะเวลา 5-10 ปี ป่าที่ได้ปลูกมีการเติบโตขึ้น ชาวบ้านสามารถเข้าไปหาทรัพยากรธรรมชาติบริเวณป่า เพื่อนำมาใช้ประโยชน์ได้หรือไม่	**ผู้อำนวยการศูนย์อนุรักษ์ทรัพยากรป่าชายเลนที่ 1 (ด่านเก่า ตราด) (เจ้าของโครงการ/ผู้พัฒนาโครงการ)** – ชาวบ้านสามารถเข้าไปใช้ประโยชน์ได้ทันที โดยไม่ต้องรอเวลาระยะ 5 – 10 ปี ในระยะ 2 ปี หากต้นไม้ลอก ชาวบ้านสามารถเข้าไปจับสัตว์น้ำ เช่น หาปู หาปลาได้
ประชาชนหมู่ที่ 3 บ้านหนองรี – เมื่อมีการระบายน้ำออกเพื่อเตรียมพื้นที่ในการปลูกป่า ในอนาคตเมื่อต้นไม้เติบโตจะมีการระบายน้ำเข้า – ออก เพื่อให้ปู ปลาอาศัยอยู่หรือไม่ ชาวบ้านสามารถใช้ประโยชน์ได้หรือไม่	**ผู้อำนวยการศูนย์อนุรักษ์ทรัพยากรป่าชายเลนที่ 1 (ด่านเก่า ตราด) (เจ้าของโครงการ/ผู้พัฒนาโครงการ)** – ปัจจุบันในบางพื้นที่มีการเปิดประตูระบายน้ำให้มีน้ำขึ้น-ลง ซึ่งเปิดให้พอสามารถปลูกป่าได้ เพื่อให้ต้นไม้เจริญ เติบโตชาวบ้านจึงสามารถเข้าไปใช้ประโยชน์ได้
ผู้ช่วยผู้ใหญ่บ้านหมู่ที่ 3 บ้านหนองรี ถ้าในอนาคตมีกุ้ง หอย ปู ปลา จำนวนมาก ชาวบ้านสามารถนำไปทำการวิจัยได้หรือไม่ และหากนำไปขายหรือใช้ประโยชน์ในเชิงธุรกิจ ต้องปฏิบัติตามข้อระเบียบ หรือข้อบังคับของหมู่บ้านหรือไม่	**ผู้อำนวยการศูนย์อนุรักษ์ทรัพยากรป่าชายเลนที่ 1 (ด่านเก่า ตราด) (เจ้าของโครงการ/ผู้พัฒนาโครงการ)** ประชาชนสามารถจับสัตว์นำไปวิจัยได้ แต่หากจับไปในเชิงพาณิชย์ จะต้องดำเนินการแจ้งทช.ให้รับทราบเนื่องจากภายหลังดำเนินโครงการ พื้นที่ดังกล่าวจะเป็นพื้นที่ป่าพื้นที่ส่วนรวม และป่าของชุมชน
ผู้ช่วยผู้ใหญ่บ้านหมู่ที่ 3 บ้านหนองรี เสนอให้มีการทลายคันในพื้นที่ที่มีน้ำออกไม่หมด	**ผู้อำนวยการศูนย์อนุรักษ์ทรัพยากรป่าชายเลนที่ 1 (ด่านเก่า ตราด) (เจ้าของโครงการ/ผู้พัฒนาโครงการ)** ก่อนดำเนินโครงการ ทช.จะมีการพิจารณาสภาพพื้นที่ เนื่องจากพื้นที่แต่ละพื้นที่มีลักษณะสูง-ต่ำ ไม่เท่ากัน หากพื้นที่ไหนมีน้ำออกไม่หมด ก็จะดำเนินการทลายคัน และหากพื้นที่ไหนมีน้ำออกแห้งหมด ก็จะใช้พื้นที่คันนั้นในการปลูกป่า

ตารางที่ 6-4

สรุปประเด็นคำถาม ข้อคิดเห็น ข้อเสนอแนะ และคำชี้แจงจากเวทีการประชุมรับฟังความคิดเห็นของผู้มีส่วนได้เสียตำบลชำราก อำเภอเมือง จังหวัดตราด (ต่อ)

ประเด็นข้อห่วงกังวล/ข้อเสนอแนะ	ข้อชี้แจง/ข้อชี้แจงเพิ่มเติม
นายกเทศมนตรีตำบลชำราก – ในการดูแลป่าสามารถให้ชุมชนเป็นผู้ดูแลได้หรือไม่ หรือสามารถกันพื้นที่ให้เป็นพื้นที่อนุรักษ์พันธุ์กุ้ง หอย ปู ปลา และทำเป็นพื้นที่ป่าชุมชนได้หรือไม่ โดยให้ปฏิบัติตามกฎกติกาของชุมชน	**ผู้อำนวยการศูนย์อนุรักษ์ทรัพยากรป่าชายเลนที่ 1 (ด่านเก่า ตราด) (เจ้าของโครงการ/ผู้พัฒนาโครงการ)** – ทางผู้พัฒนาโครงการขอหารือกับนายกอีกครั้ง เนื่องจากมีโครงการป่าชุมชนชายเลนที่เปิดรับสมัครประชาชนในพื้นที่เพื่อเป็นกลุ่มอนุรักษ์พื้นที่ป่าชายเลน หากมีประชาชนสนใจ สามารถหารือเพื่อหาข้อสรุปได้
นายกเทศมนตรีตำบลชำราก – หากโครงการมีงบประมาณเสนอให้นำคันบ่อออกได้หรือไม่ เนื่องจากกังวลต่อการใช้ประโยชน์ในพื้นที่ของชาวบ้านในอนาคต	**ผู้อำนวยการศูนย์อนุรักษ์ทรัพยากรป่าชายเลนที่ 1 (ด่านเก่า ตราด) (เจ้าของโครงการ/ผู้พัฒนาโครงการ)** – ในการนำคันบ่อออก อาจจะต้องเพิ่มเติมในระยะถัดไป เนื่องจากงบประมาณไม่เพียงพอ

สำหรับความคิดเห็นจากแบบประเมินหลังการประชุม มีผู้เข้าร่วมประชุมจำนวน 28 คน (ไม่นับรวมเจ้าของโครงการ/ผู้พัฒนาโครงการ และผู้พัฒนาโครงการร่วม) ได้แสดงความคิดเห็นผ่านแบบประเมิน คิดเป็นร้อยละ 96.9 ของผู้เข้าร่วมประชุมทั้งหมด (29 คน) โดยมีรายละเอียดดังต่อไปนี้

- **ข้อมูลทั่วไปของผู้ตอบแบบประเมิน**

ผู้ตอบแบบประเมินร้อยละ 64.3 เป็นเพศหญิง และร้อยละ 35.7 เป็นเพศชาย มีอายุเฉลี่ย 55 ปี โดยเป็นครัวเรือนหรือบุคคลที่มีส่วนได้เสีย ร้อยละ 82.1 (เป็นประชาชนในพื้นที่ศึกษา ร้อยละ 71.4 และผู้นำชุมชน ร้อยละ 10.7) และหน่วยงานราชการในพื้นที่ ร้อยละ 17.9

- **การรับทราบข้อมูลข่าวสารเกี่ยวกับโครงการ**

ผู้ตอบแบบประเมินร้อยละ 89.3 เคยรับทราบมาก่อน โดยรับทราบจาก ผู้นำชุมชน เจ้าหน้าที่ส่วนราชการ และเพื่อนบ้าน มีเพียงร้อยละ 10.7 ไม่เคยทราบมาก่อน รายละเอียดดัง**รูปที่ 6-1**

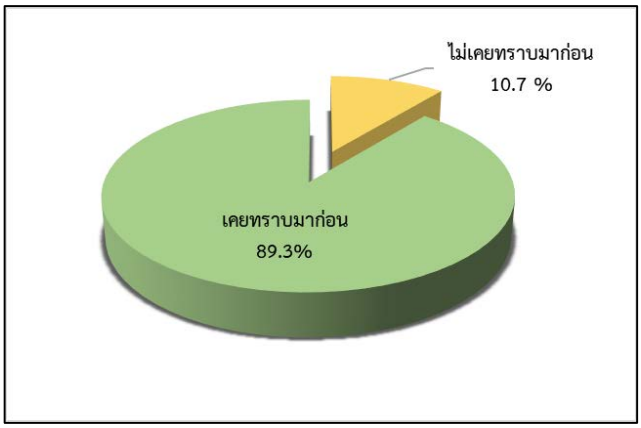

รูปที่ 6-1 : การรับทราบข้อมูลข่าวสารของโครงการ (ต.ชำราก อ.เมือง จ.ตราด)

- **ความเข้าใจต่อรายละเอียดโครงการ**

ผู้ตอบแบบประเมินร้อยละ 89.3 มีความเข้าใจต่อรายละเอียดโครงการ ส่วนร้อยละ 7.1 ยังไม่ค่อยเข้าใจ โดยเสนอให้อธิบายรายละเอียดให้เข้าใจมากกว่านี้ ส่วนที่เหลือร้อยละ 3.6 ไม่แน่ใจ เนื่องจากเป็นการประชุมครั้งแรก รายละเอียดดัง**รูปที่ 6-2**

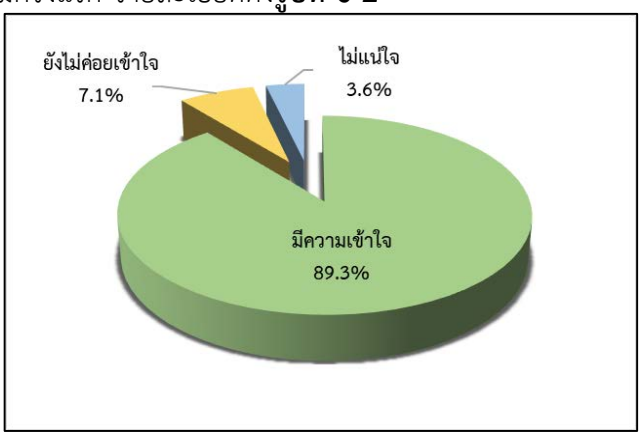

รูปที่ 6-2 : ความเข้าใจต่อความเข้าใจต่อรายละเอียดโครงการ (ต.ชำราก อ.เมือง จ.ตราด)

- **ความคิดเห็นว่าแนวทางพัฒนาโครงการ**

ผู้ตอบแบบประเมินส่วนใหญ่ร้อยละ 92.9 เห็นว่าแนวทางการพัฒนาโครงการเหมาะสม/เพียงพอ มีเพียงร้อยละ 7.1 ที่ไม่แสดงความคิดเห็น เนื่องจากเป็นโครงการที่มีระยะเวลานาน รายละเอียดดัง**รูปที่ 6-3**

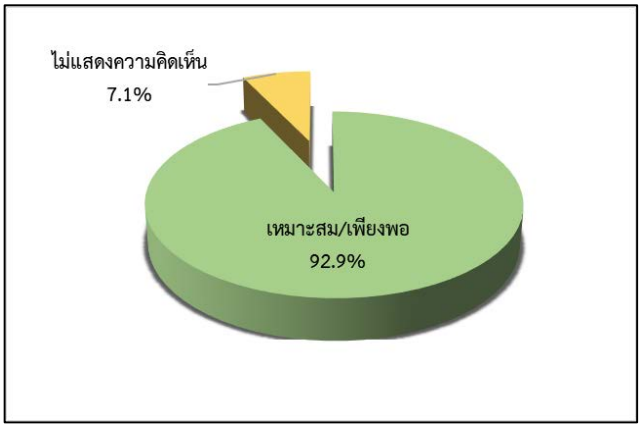

รูปที่ 6-3 : ความคิดเห็นว่าแนวทางพัฒนาโครงการ (ต.ชำราก อ.เมือง จ.ตราด)

- **ความห่วงกังวลต่อการพัฒนาโครงการ**

ผู้ตอบแบบประเมินส่วนใหญ่ร้อยละ 96.4 ไม่มีความห่วงกังวลต่อการพัฒนาโครงการ มีเพียงร้อยละ 3.6 ที่มีความห่วงกังวล เนื่องจากมีความวิตกกังวลในขั้นตอนการบำรุงรักษาต้นไม้ในระยะยาว รายละเอียดดัง**รูปที่ 6-4**

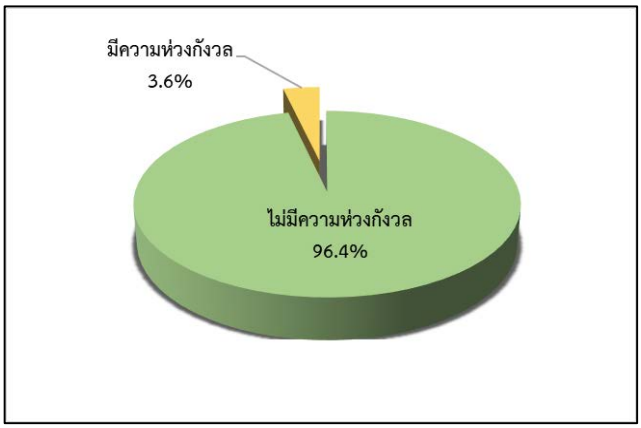

รูปที่ 6-4 : ความห่วงกังวลต่อการพัฒนาโครงการ (ต.ชำราก อ.เมือง จ.ตราด)

- **ข้อเสนอแนะเพิ่มเติม สามารถสรุปได้ดังนี้**
  - เสนอให้ชุมชนเข้ามาบริหารพื้นที่ดำเนินการ โดยกลุ่มอนุรักษ์ของตำบลชำราก
  - เสนอให้มีการทำลายคันดินของบ่อ และเพิ่มขอบบ่อกันดินระหว่างที่ดินของโครงการปลูกป่ากับที่ดินของเอกชน
  - เสนอให้ทำการต่อยอดโดยการทำเป็นแหล่งเรียนรู้ในอนาคต
  - ต้องการให้มีงบประมาณเพิ่มเติมเพื่อส่งเสริมชุมชนเข้าร่วมโครงการรักษาพื้นที่ป่า
  - เสนอให้มีการประชาสัมพันธ์เรื่องคาร์บอนเครดิตให้ประชาชนในพื้นที่อื่นได้รับทราบ เนื่องจากเป็นความรู้ใหม่
  - เสนอให้มีการดูแลตรวจสอบการเติบโตของต้นไม้เป็นประจำ
  - เสนอให้มีการปลูกป่าให้มากขึ้นทุกปี
  - เสนอให้ทะลายคันบ่อออก เพื่อให้น้ำไหลเข้าออกได้อย่างสะดวก จะทำให้ป่ามีความอุดมสมบูรณ์มาก

(2) ตำบลหนองเสม็ด อำเภอเมือง จังหวัดตราด

ดำเนินการจัดประชุมรับฟังความคิดเห็นของผู้ที่มีส่วนได้เสียจำนวน 1 เวที ในวันที่ 16 พฤษภาคม พ.ศ.2566 เวลา 08.30 – 16.30 น. ณ ศาลาศูนย์เรียนรู้ป่าชายเลนบ้านท่าตะเภา หมู่ที่.2 ตำบลหนองเสม็ด อำเภอเมืองตราด จังหวัดตราด มีผู้สนใจเข้าร่วมประชุมจำนวน 27 คน (ไม่นับรวมเจ้าของโครงการ/ผู้พัฒนาโครงการ และผู้พัฒนาโครงการร่วม) ประกอบด้วย บุคคลหรือครัวเรือนที่มีส่วนได้เสีย องค์กรและสถาบันต่างๆในพื้นที่ และหน่วยงานราชการที่เกี่ยวข้องดัง**ตารางที่ 6-5** รายชื่อผู้เข้าร่วมประชุมดัง**ภาคผนวก 6-1** บรรยากาศการประชุมรับฟังความคิดเห็นของผู้มีส่วนได้เสียดัง**ภาพที่ 6-2** ซึ่งภายหลังการนำเสนอรายละเอียดโครงการ ผู้ดำเนินรายการได้เปิดโอกาสให้ผู้เข้าร่วมประชุมแสดงความคิดเห็น พร้อมทั้งข้อเสนอแนะต่อการดำเนินงานโครงการผ่านเวทีการประชุมและแบบประเมินหลังการประชุม สามารถสรุปประเด็นสำคัญจากการแสดงความคิดเห็นผ่านเวทีการประชุมดัง**ตารางที่ 6-6**

ตารางที่ 6-5

จำนวนผู้เข้าร่วมการประชุมรับฟังความคิดเห็นของผู้มีส่วนได้เสีย

ตำบลหนองเสม็ด อำเภอเมือง จังหวัดตราด

ผู้เข้าร่วมการประชุม	จำนวนผู้เข้าร่วมประชุม (คน)
กลุ่มผู้มีส่วนได้เสีย	
1. บุคคลหรือครัวเรือนที่มีส่วนได้เสีย (ทั้งทางตรงและทางอ้อม)	24
2. องค์กรและสถาบันต่างๆในพื้นที่ (องค์กรด้านสิ่งแวดล้อม สถาบันการศึกษา)	1
3. หน่วยงานราชการที่เกี่ยวข้อง	2
4. องค์กรสังเกตการณ์ ฝ่ายที่เป็นกลาง	ไม่มีผู้เข้าร่วมประชุม
5. กลุ่มผู้ไม่เห็นด้วย และผู้สนใจโครงการ	ไม่มีผู้เข้าร่วมประชุม
รวม	**27**
กลุ่มเจ้าของโครงการ/ผู้พัฒนาโครงการ และผู้พัฒนาโครงการร่วม	
1. ผู้แทนจากกรมทรัพยากรทางทะเลและชายฝั่ง (เจ้าของโครงการ/ผู้พัฒนาโครงการ)	6
2. บริษัท วิสุทธิ คอนซัลแตนท์ จำกัด (ผู้พัฒนาโครงการร่วม)	3
รวม	**9**

	
บรรยากาศการลงทะเบียนและแจกเอกสารฯ	กล่าวต้อนรับผู้เข้าร่วมประชุม
	
บรรยากาศการประชุม	การรับฟังความคิดเห็นและตอบข้อซักถาม

ภาพที่ 6-2 : บรรยากาศการประชุมรับฟังความคิดเห็นของผู้มีส่วนได้เสีย ตำบลหนองเสม็ด อำเภอเมือง จังหวัดตราด

ตารางที่ 6-6

สรุปประเด็นคำถาม ข้อคิดเห็น ข้อเสนอแนะ และคำชี้แจงจากเวทีการประชุมรับฟังความคิดเห็นของผู้มีส่วนได้เสีย ตำบลหนองเสม็ด อำเภอเมือง จังหวัดตราด

ประเด็นข้อห่วงกังวล/ข้อเสนอแนะ	ข้อชี้แจง/ข้อชี้แจงเพิ่มเติม
ผู้ใหญ่บ้านหมู่ 2 ตำบลหนองเสม็ด – แจ้งว่าเพิ่งจะเริ่มเข้าใจ โครงการปลูกป่าเพื่อคาร์บอนเครดิต ในตอนแรกคิดว่า บริษัทเข้ามารับสัมปทานป่าเกรงว่าป่าจะไม่เหลือ นอกจากนี้ ยังมีกลุ่มอนุรักษ์ เข้ามาเพื่อขอสัมปทานปลูกป่าก็เกรงว่าป่าชายเลนจะหมดเช่นกัน แต่ตอนนี้ เข้าใจแล้ว นอกจากนี้ ยังเห็นว่าพื้นที่คลองท่าตะเภา มันยาวมาก พื้นที่ป่าชายเลนมันยาวยังมีอยู่อีกมาก หากทำทั้งคลองจะมีพื้นที่ป่าชายเลนเพิ่มขึ้นมาก น่าจะทำทั้งคลองท่าตะเภา และเชื่อว่ากลุ่มอนุรักษ์ที่เคลื่อนไหวอยู่ก็น่าจะสนับสนุนโครงการลักษณะนี้ ดังนั้น จึงยินดีและสนับสนุนโครงการนี้	**ผู้อำนวยการกองอนุรักษ์ทรัพยากรป่าชายเลน (เจ้าของโครงการ/ผู้พัฒนาโครงการ)** – ขอขอบคุณท่าน ผู้ใหญ่บ้านหมู่ 2 และขอให้กระจายข่าวโครงการต่อลูกบ้านและประชาชนทั่วไปได้ทราบด้วย

ตารางที่ 6-6

สรุปประเด็นคำถาม ข้อคิดเห็น ข้อเสนอแนะ และคำชี้แจงจากเวทีการประชุมรับฟังความคิดเห็นของผู้มีส่วนได้เสีย ตำบลหนองเสม็ด อำเภอเมือง จังหวัดตราด (ต่อ)

ประเด็นข้อห่วงกังวล/ข้อเสนอแนะ	ข้อชี้แจง/ข้อชี้แจงเพิ่มเติม
ผู้แทนกลุ่มอนุรักษ์ป่าชายเลนบ้านท่าตะเภา – พื้นที่ที่จะปลูกป่านั้น ได้ถูกเอาดินดีขึ้นมาเป็นขอบบ่อ พื้นดินจะเป็นกรวดและหิน มันจะทำให้กล้าไม้ตายเป็นส่วนใหญ่ หรือจะโตช้า จึงอยากขอให้เอาดินมาลงก่อน เพื่อให้กล้าไม่ตายและต้นแข็งแรง	**ผู้อำนวยการส่วนอนุรักษ์ทรัพยากรป่าชายเลน สำนักงานบริหารจัดการทรัพยากรป่าชายเลนที่ 1 (ระยอง) (เจ้าของโครงการ/ผู้พัฒนาโครงการ)** – ชี้แจงว่า ในช่วงที่จะต้องดำเนินการตามที่ผู้ถามได้ถามมานั้น ซึ่งมีเป้าหมายที่จะทำให้ต้นกล้าไม้ทุกต้นแข็งแรง โดยบริษัทน่าจะรับทราบข้อมูลนี้แล้ว จะต้องทลายดินขอบบ่อและเกลี่ยให้พื้นที่มีดินพอที่จะทำให้ต้นกล้าโต นอกจากนี้ ยังมีพื้นที่ที่มีลักษณะเดียวกันนี้ ก็จะดำเนินการในลักษณะเดียวกัน ส่วนเรื่องการให้สัมปทาน จะไม่มีอีกแล้ว
ประชาชนหมู่ที่ 2 ตำบลหนองเสม็ด – รู้สึกยินดีที่ บ้านท่าตะเภาของเราจะมีการพัฒนาซ่อมเสริมป่าชายเลนของเราให้กลับคืนมาซึ่งส่วนใหญ่ก็อยู่ในสภาพดี แต่ก็ต้องเสริมสร้างบางส่วนให้มันดีขึ้น ดังนั้นจึงเห็นด้วยกับโครงการ	**ผู้อำนวยการกองอนุรักษ์ทรัพยากรป่าชายเลน (เจ้าของโครงการ/ผู้พัฒนาโครงการ)** – ขอขอบคุณที่สนับสนุนโครงการปลูกป่าเพื่อคาร์บอนเครดิต และขอความร่วมมือให้ประชาสัมพันธ์โครงการฯให้ประชาชนทั่วไปรับทราบด้วย
นายกเทศมนตรีตำบลหนองเสม็ด – ขอส่งเสริมและสนับสนุนกิจกรรมการมีส่วนร่วมและส่งเสริมการฟื้นฟูป่าชายเลน ให้เกิดความยั่งยืน ต้องขอขอบคุณ กรมทรัพยากรทางทะเลและชายฝั่งด้วยที่จัดทำโครงการดี ๆ แต่อย่างไรก็ตาม จะทำอย่างไรที่จะทำให้เกิดการร่วมมือร่วมใจการรวมกลุ่มให้เกิดการอนุรักษ์ การท่องเที่ยว และการพัฒนาบ้านท่าตะเภาของเราอย่างจริงจัง และอยากทราบว่า โครงการนี้ จะเริ่มเมื่อไร ซึ่งเทศบาล ต.ท่าตะเภา พร้อมรับการสนับสนุนทุกอย่าง ถ้าไม่มีป่าชายเลนการท่องเที่ยวเชิงอนุรักษ์ ก็จะไม่เกิดขึ้น	**ผู้อำนวยการส่วนอนุรักษ์ทรัพยากรป่าชายเลน สำนักงานบริหารจัดการทรัพยากรป่าชายเลนที่ 1 (ระยอง) (เจ้าของโครงการ/ผู้พัฒนาโครงการ)** – ชี้แจงว่า โครงการดังกล่าวได้เริ่มมาตั้งแต่ปี 2565 แต่มีปัญหาบางประการ ซึ่งในที่สุดก็ผ่านมติ ครม. ด้วยดี ซึ่งหลังจากประชุมในวันนี้แล้ว บริษัท วิสุทธิ คอนซัลแตนท์ จำกัด ก็จะเข้าพื้นที่ดำเนินการเลย **ผู้อำนวยการกองอนุรักษ์ทรัพยากรป่าชายเลน (เจ้าของโครงการ/ผู้พัฒนาโครงการ)** ให้ข้อมูลเพิ่มเติมว่า โครงการปลูกป่าของกรมทรัพยากรทางทะเลและชายฝั่ง เดิมต้องรองบประมาณของประเทศซึ่งในแต่ละปีจะได้งบประมาณที่เพียงพอต่อความต้องการ ดังนั้น จึงต้องพึ่งภาคเอกชนให้เข้ามาช่วยสนับสนุน ขอเรียนชี้แจงว่า “โครงการนี้ ไม่ใช่สัมปทาน” และยังต้องมีโครงการป่าชุมชนที่จะต้องดำเนินการให้เกิดขึ้นอีก ซึ่งภาคเอกชนจะต้องเข้ามาช่วยสนับสนุนอย่างเป็นระบบ

ตารางที่ 6-6

สรุปประเด็นคำถาม ข้อคิดเห็น ข้อเสนอแนะ และคำชี้แจงจากเวทีการประชุมรับฟังความคิดเห็นของผู้มีส่วนได้เสีย ตำบลหนองเสม็ด อำเภอเมือง จังหวัดตราด (ต่อ)

ประเด็นข้อห่วงกังวล/ข้อเสนอแนะ	ข้อชี้แจง/ข้อชี้แจงเพิ่มเติม
กำนันตำบลหนองเสม็ด – บริษัทให้เงินมาลงทุน บริษัทจะได้อะไรตอบแทน หรือว่าเป็นการทำงานแบบจิตอาสา ก็ทำให้เป็นห่วงว่า เมื่อนาน ๆ ไป จะกลายเป็นสัมปทานไปโดยปริยาย	**ผู้อำนวยการกองอนุรักษ์ทรัพยากรป่าชายเลน (เจ้าของโครงการ/ผู้พัฒนาโครงการ)** – ในเรื่องคาร์บอนเครดิต นั้น มันมีค่าในตัวของมันเอง โดยวัดจากการเจริญเติบโตของกล้าไม้ ต้นไม้จะดูดซับก๊าซคาร์บอนไดอ๊อกไซด์ CO2 เอาไว้และปล่อยคายออกซิเจน O2 ออกมา ซึ่งปัจจุบัน ก๊าซคาร์บอนไดอ๊อกไซด์ CO2 มันมีมากและปกคลุมชั้นบรรยากาศไม่ให้ปล่อยออกนอกชั้นบรรยากาศได้ นักวิทยาศาสตร์ ก็พิจารณาแล้วเห็นว่า ต้นไม้เป็นสิ่งมีชีวิตเพียงอย่างเดียวที่ดูดซับและกำจัดก๊าซคาร์บอนไดอ๊อกไซด์ CO2 ไว้ได้ อีกทั้งยังเปลี่ยนก๊าซคาร์บอนไดอ๊อกไซด์ CO2 ให้เป็น ก๊าซออกซิเจน O2 ซึ่งเป็นก๊าซที่มนุษย์ใช้ในการหายใจได้อย่างดีที่สุด ซึ่งจำเป็นต่อการดำรงชีวิตของมนุษย์ นอกจากนี้ ในการดำเนินชีวิตของมนุษย์ ได้ปล่อยก๊าซที่มีผลต่อสภาวะแวดล้อมของโลกมาจากหลายแหล่ง ได้แก่ อันดับที่ 1 จากไอเสียของเครื่องยนต์ทุกชนิด ไม่ว่าจะเป็น รถยนต์ เรือยนต์ เครื่องบิน รวมทั้งยานพาหนะที่ใช้ในการคมนาคม ขนส่ง โดยก๊าซที่ปล่อยออกมาคือ ก๊าซคาร์บอนไดออกไซด์ CO2 อันดับที่ 2 จากแปลงนาข้าว โดย ก๊าซที่ปล่อยออกมาคือ ก๊าซมีเทน CH4 อันดับที่ 3 จากโรงงานอุตสาหกรรม ต่าง ๆ โดยก๊าซที่ปล่อยออกมามีทั้ง CO2 และ CH4 สิ่งที่บริษัทฯ ได้สนับสนุนและสิ่งที่บริษัท จะได้คือค่าคาร์บอนเครดิตที่ได้จะเหมือน บัญชีเงินฝากที่วัดจากการประเมินโดย อบก. องค์การก๊าซเรือนกระจก ซึ่งค่าคาร์บอนเครดิตที่ได้นั้น จะสามารถนำไปใช้เป็นหลักประกันในการดำเนินธุรกิจการค้าโดยเฉพาะกับประเทศในยุโรปและอเมริกา ดังนั้น บริษัทที่มองการไกล จะเห็นแนวทางการได้รับประโยชน์จากโครงการนี้

ตารางที่ 6-6

สรุปประเด็นคำถาม ข้อคิดเห็น ข้อเสนอแนะ และคำชี้แจงจากเวทีการประชุมรับฟังความคิดเห็นของผู้มีส่วนได้เสีย ตำบลหนองเสม็ด อำเภอเมือง จังหวัดตราด (ต่อ)

ประเด็นข้อห่วงกังวล/ข้อเสนอแนะ	ข้อชี้แจง/ข้อชี้แจงเพิ่มเติม
รองนายกเทศมนตรีตำบลหนองเสม็ด – เมื่อเริ่มดำเนินโครงการแล้วจะมีผลกระทบกับชุมชนอย่างไรบ้าง	**ผู้อำนวยการกองอนุรักษ์ทรัพยากรป่าชายเลน (เจ้าของโครงการ/ผู้พัฒนาโครงการ)** – วิถีชีวิตของชาวบ้านยังคงเป็นปกติเหมือนเดิม พื้นที่โครงการจะไม่มีการล้อมรั้วกั้น แต่อย่างใด อาจมีแนวเสาที่ปักไว้เป็นแนวเพื่อการคำนวณพื้นที่ของโครงการ **ผู้แทนบริษัท วิสุทธิ คอนซัลแตนท์ จำกัด (ผู้พัฒนาโครงการร่วม)** – ชี้แจงว่า ที่ต้องมีแนวเสา เพื่อเป็นแนวเขตให้รู้ว่าพื้นที่โครงการอยู่ตรงส่วนไหนและเป็นหลักฐานในการคำนวณพื้นที่ที่ปลูกกล้าไม้ เพื่อการคิดคาร์บอนเครดิต
ผู้ใหญ่บ้านหมู่ 2 ตำบลหนองเสม็ด – ชุมชนสามารถดำเนินการคาร์บอนเครดิตเองได้หรือไม่	**ผู้อำนวยการกองอนุรักษ์ทรัพยากรป่าชายเลน (เจ้าของโครงการ/ผู้พัฒนาโครงการ)** – ชุมชนสามารถทำได้แต่ต้องดำเนินงานเช่นเดียวกับบริษัทฯ แต่อย่างไรก็ตาม ทช.ก็ยังมีโครงการปลูกป่าชุมชน ให้เป็นทางเลือกของชุมชน ซึ่งจะต้องดำเนินงานตามขั้นตอนที่ ทช.กำหนด

สำหรับความคิดเห็นจากแบบประเมินหลังการประชุม มีผู้เข้าร่วมประชุมทั้งหมด 27 คน (ไม่นับรวมเจ้าของโครงการ/ผู้พัฒนาโครงการ และผู้พัฒนาโครงการร่วม) ได้แสดงความคิดเห็นผ่านแบบประเมิน คิดเป็นร้อยละ 100.0 ของผู้เข้าร่วมประชุมทั้งหมด โดยมีรายละเอียดดังต่อไปนี้

- **ข้อมูลทั่วไปของผู้ตอบแบบประเมิน**

ผู้ตอบแบบประเมินส่วนใหญ่ร้อยละ 81.5 เป็นเพศชาย และร้อยละ 18.5 เป็นเพศหญิง มีอายุเฉลี่ย 52 ปี โดย เป็นครัวเรือนหรือบุคคลที่มีส่วนได้เสีย ร้อยละ 88.9 (เป็นประชาชนในพื้นที่ศึกษา ร้อยละ 77.8 และผู้นำชุมชน ร้อยละ 11.1) เป็นองค์กรและสถาบันต่างๆในพื้นที่ ร้อยละ 3.7 และเป็นหน่วยงานราชการ ร้อยละ 7.4

- **การรับทราบข้อมูลข่าวสารเกี่ยวกับโครงการ**

ผู้ตอบแบบประเมิน ร้อยละ 59.3 ไม่เคยทราบมาก่อน ส่วนร้อยละ 40.7 เคยรับทราบมาก่อน โดยรับทราบจากผู้นำชุมชน เจ้าหน้าที่ส่วนราชการ เพื่อนบ้าน ญาติพี่น้อง เจ้าหน้าที่บริษัท วิสุทธิ คอนซัลแตนท์ จำกัด และแผ่นพับ/เอกสารประชาสัมพันธ์โครงการ รายละเอียดดัง**รูปที่ 6-5**

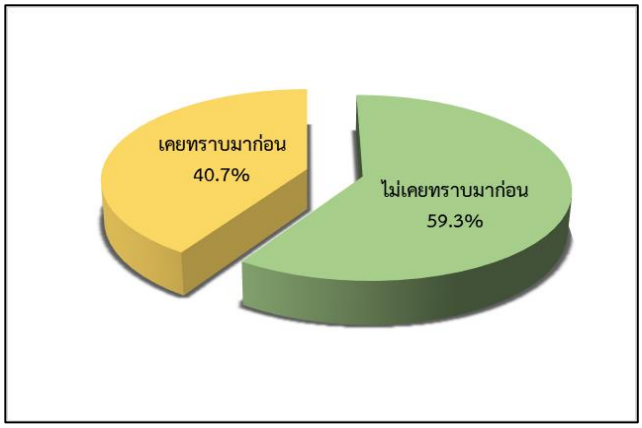

รูปที่ 6-5 : การรับทราบข้อมูลข่าวสารของโครงการ (ตำบลหนองเสม็ด อำเภอเมือง จังหวัดตราด)

- **ความเข้าใจต่อรายละเอียดโครงการ**

ผู้ตอบแบบประเมินส่วนใหญ่ ร้อยละ 92.6 มีความเข้าใจต่อรายละเอียดโครงการ เนื่องจากเคยรับทราบข้อมูลข่าวสารโครงการจากผู้แทนกรมทรัพยากรทางทะเลและชายฝั่ง และผู้นำชุมชน นอกจากนี้ มีผู้ตอบแบบประเมินบางส่วนที่ยังไม่ค่อยเข้าใจ และไม่แน่ใจ (ร้อยละ 3.7 เท่ากัน) โดยเสนอให้อธิบายรายละเอียดให้เข้าใจมากกว่านี้ และรอแนวทางในการพัฒนาโครงการจากวิทยากรการประชุม รายละเอียดดัง**รูปที่ 6-6**

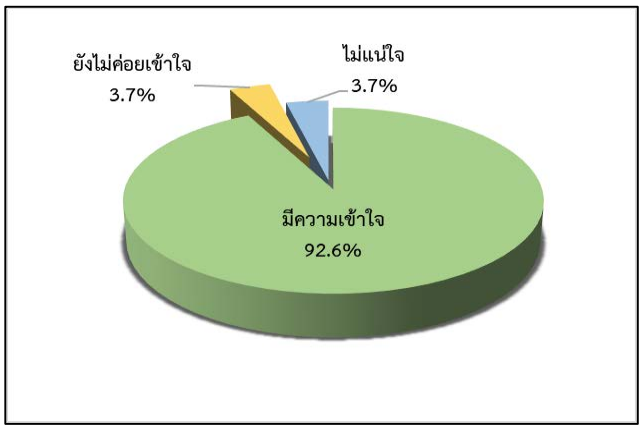

รูปที่ 6-6 : ความเข้าใจต่อรายละเอียดโครงการ (ตำบลหนองเสม็ด อำเภอเมือง จังหวัดตราด)

- **ความคิดเห็นว่าแนวทางพัฒนาโครงการ**

ผู้ตอบแบบประเมินส่วนใหญ่ ร้อยละ 92.6 เห็นว่าแนวทางการพัฒนาโครงการมีความเหมาะสม/เพียงพอ ส่วนที่เหลือร้อยละ 7.4 เห็นว่าไม่เหมาะสม/ไม่เพียงพอ โดยเสนอให้เพิ่มเติมข้อมูลแนวทางการพัฒนาโครงการให้มีความชัดเจน รายละเอียดดัง**รูปที่ 6-7**

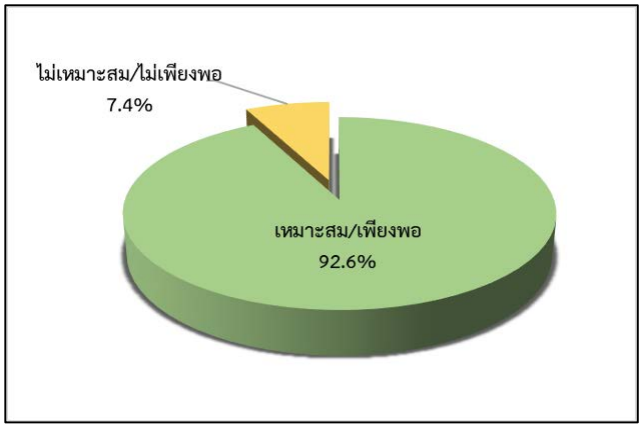

รูปที่ 6-7 : ความคิดเห็นว่าแนวทางพัฒนาโครงการ (ตำบลหนองเสม็ด อำเภอเมือง จังหวัดตราด)

- **ความห่วงกังวลต่อการพัฒนาโครงการ**

ผู้ตอบแบบประเมินทั้งหมด (ร้อยละ 100.0) ไม่มีความห่วงกังวลต่อการพัฒนาโครงการ เนื่องจากมีความมั่นใจต่อการดำเนินโครงการ โดยที่ตั้งโครงการดังกล่าวทางชุมชนมีนโยบายที่จะทำเป็นสถานที่ท่องเที่ยวเชิงนิเวศน์ เชิงอนุรักษ์ เป็นศูนย์การเรียนรู้ รวมถึงเป็นแหล่งอาหารของชุมชน

- **ข้อเสนอแนะเพิ่มเติม** สามารถสรุปได้ดังนี้
  - อยากทราบเรื่องพื้นที่ของทช.ที่ชุมชนสามารถดำเนินการเรื่องคาร์บอนเครดิตของชุมชนได้
  - เสนอให้ดำเนินโครงการอย่างเหมาะสม

(3) ตำบลท่าโสม อำเภอเขาสมิง จังหวัดตราด

ดำเนินการจัดประชุมรับฟังความคิดเห็นของผู้ที่มีส่วนได้เสียจำนวน 1 เวที ในวันที่ 16 พฤษภาคม พ.ศ.2566 เวลา 08.30 – 16.30 น. ณ ศาลาอเนกประสงค์บ้านอ่างกระป๋อง หมู่ที่ 4 ตำบลท่าโสม อำเภอเขาสมิง จังหวัดตราด มีผู้สนใจเข้าร่วมประชุมจำนวน 47 คน (ไม่นับรวมเจ้าของโครงการ/ผู้พัฒนาโครงการ และผู้พัฒนาโครงการร่วม) ประกอบด้วย บุคคลหรือครัวเรือนที่มีส่วนได้เสีย และหน่วยงานราชการที่เกี่ยวข้องดัง**ตารางที่ 6-7** รายชื่อผู้เข้าร่วมประชุมดัง**ภาคผนวก 6-1** บรรยากาศการประชุมรับฟังความคิดเห็นของผู้มีส่วนได้เสียดัง**ภาพที่ 6-3** ซึ่งภายหลังการนำเสนอรายละเอียดโครงการ ผู้ดำเนินรายการได้เปิดโอกาสให้ผู้เข้าร่วมประชุมแสดงความคิดเห็น พร้อมทั้งข้อเสนอแนะต่อการดำเนินงานโครงการผ่านเวทีการประชุมและแบบประเมินหลังการประชุม สามารถสรุปประเด็นสำคัญจากการแสดงความคิดเห็นผ่านเวทีการประชุม**ดังตารางที่ 6-8**

ตารางที่ 6-7
จำนวนผู้เข้าร่วมการประชุมรับฟังความคิดเห็นของผู้มีส่วนได้เสีย
ตำบลท่าโสม อำเภอเขาสมิง จังหวัดตราด

ผู้เข้าร่วมการประชุม	จำนวนผู้เข้าร่วมประชุม (คน)
กลุ่มผู้มีส่วนได้เสีย	
1. บุคคลหรือครัวเรือนที่มีส่วนได้เสีย (ทั้งทางตรงและทางอ้อม)	46
2. องค์กรและสถาบันต่างๆในพื้นที่ (องค์กรด้านสิ่งแวดล้อม สถาบันการศึกษา)	ไม่มีผู้เข้าร่วมประชุม
3. หน่วยงานราชการที่เกี่ยวข้อง	1
4. องค์กรสังเกตการณ์ ฝ่ายที่เป็นกลาง	ไม่มีผู้เข้าร่วมประชุม
5. กลุ่มผู้ไม่เห็นด้วย และผู้สนใจโครงการ	ไม่มีผู้เข้าร่วมประชุม
รวม	**47**
กลุ่มเจ้าของโครงการ/ผู้พัฒนาโครงการ และผู้พัฒนาโครงการร่วม	
1. ผู้แทนจากกรมทรัพยากรทางทะเลและชายฝั่ง (เจ้าของโครงการ/ผู้พัฒนาโครงการ)	4
2. บริษัท วิสุทธิ คอนซัลแตนท์ จำกัด (ผู้พัฒนาโครงการร่วม)	3
รวม	**7**

	
บรรยากาศการลงทะเบียนและแจกเอกสารฯ	กล่าวต้อนรับผู้เข้าร่วมประชุม
	
บรรยากาศการประชุม	การรับฟังความคิดเห็นและตอบข้อซักถาม

ภาพที่ 6-3 : บรรยากาศการประชุมรับฟังความคิดเห็นของผู้มีส่วนได้เสีย ตำบลท่าโสม อำเภอเขาสมิง จังหวัดตราด

ตารางที่ 6-8

สรุปประเด็นคำถาม ข้อคิดเห็น ข้อเสนอแนะ และคำชี้แจงจากเวทีการประชุมรับฟังความคิดเห็นของผู้มีส่วนได้เสีย ตำบลท่าโสม อำเภอเขาสมิง จังหวัดตราด

ประเด็นข้อห่วงกังวล/ข้อเสนอแนะ	ข้อชี้แจง/ข้อชี้แจงเพิ่มเติม
ผู้ใหญ่บ้านหมู่ที่ 4 ตำบลท่าโสม – พื้นที่ จ.ตราด มีการทำโครงการ ปลูกป่าชายเลน เพื่อประโยชน์จากคาร์บอนเครดิต ที่ไหนบ้าง ปลูกไปแล้วกี่แห่ง และมีบริษัทไหนบ้างที่เข้ามาทำโครงการ และทำต่อเนื่องหรือไม่	**ผู้อำนวยการส่วนอนุรักษ์ทรัพยากรป่าชายเลน สำนักงานบริหารจัดการทรัพยากรป่าชายเลนที่ 1 (ระยอง) (เจ้าของโครงการ/ผู้พัฒนาโครงการ)** – ในจังหวัดตราดมีพื้นที่ที่ดำเนินการ 12 แปลง โดยเริ่มปลูกต้นไม้ไปแล้ว 5 แปลง
ประชาชนหมู่ที่ 4 ตำบลท่าโสม – พื้นที่ปลูกป่า เมื่อได้ผลเป็น คาร์บอนเครดิตออกมาแล้ว ชุมชนจะได้อะไร จะแบ่งให้ชุมชนกี่เปอร์เซนต์	**ผู้อำนวยการส่วนอนุรักษ์ทรัพยากรป่าชายเลน สำนักงานบริหารจัดการทรัพยากรป่าชายเลนที่ 1 (ระยอง) (เจ้าของโครงการ/ผู้พัฒนาโครงการ)** – ชี้แจงว่า ในการปลูกป่าเพื่อคาร์บอนเครดิต บริษัทฯ จะได้ 90% ทช. จะได้ 5 % ชุมชน จะได้ 5 % ของมูลค่าของคาร์บอนเครดิตที่วัดได้ในแต่ละช่วงเวลา ซึ่งต้องมีแนวทางที่ชัดเจน เช่นต้องละทะเบียนกับ ทช. และต้องมีขั้นตอนในการประเมินคาร์บอนเครดิต มีการผูกบัญชีกับ องค์การก๊าซเรือนกระจกด้วย

ตารางที่ 6-8

สรุปประเด็นคำถาม ข้อคิดเห็น ข้อเสนอแนะ และคำชี้แจงจากเวทีการประชุมรับฟังความคิดเห็นของผู้มีส่วนได้เสีย ตำบลท่าโสม อำเภอเขาสมิง จังหวัดตราด (ต่อ)

ประเด็นข้อห่วงกังวล/ข้อเสนอแนะ	ข้อชี้แจง/ข้อชี้แจงเพิ่มเติม
ประชาชนหมู่ที่ 4 ตำบลท่าโสม – ทช.และบริษัทฯ คิดไว้แล้วหรือไม่ว่า ในพื้นที่ 1 ไร่ มีมูลค่าทางการเงินเท่าไร ? ความคิดเห็นของผู้ถามเห็นว่า ไม่ยุติธรรมเลยในเรื่องค่าตอบแทน บริษัทฯได้ 90% ทช. ได้ 5% ชุมชนได้ 5% ควรจะมีค่าตอบแทนที่เป็นขั้นบันได นอกจากนี้ อายุโครงการยาวนาน 30 ปี ดังนั้น ผลประโยชน์ที่ทุกฝ่ายได้รับควรจะมีความเป็นธรรม โดยเห็นว่า “น่าจะเป็นแบบขั้นบันได”	**ผู้อำนวยการส่วนอนุรักษ์ทรัพยากรป่าชายเลน สำนักงานบริหารจัดการทรัพยากรป่าชายเลนที่ 1 (ระยอง) (เจ้าของโครงการ/ผู้พัฒนาโครงการ)** – ชี้แจงว่า โครงการปลูกป่าของ ทช.มีโครงการหลัก 2 โครงการ คือ โครงการปลูกป่าเพื่อคาร์บอนเครดิต และโครงการปลูกป่าชุมชน ซึ่งโครงการปลูกป่าชุมชน ชุมชนจะต้องปลูกและดูแล โดยชุมชนจะต้องขึ้นทะเบียนกับ ทช.ก่อนว่าจะเข้าร่วมโครงการป่าชุมชน ซึ่งต้องดูพื้นที่ที่จะปลูกป่าด้วยว่ามีหรือไม่ เมื่อมีพื้นที่และชุมชนสามารถปลูกป่าและดูแลได้ เมื่อถึงกำหนดที่จะประเมินคาร์บอนเครดิต ชุมชนก็จะได้ 90% เหมือนกัน
ประชาชนหมู่ที่ 4 ตำบลท่าโสม – โครงการปลูกป่าของ ทช. นั้น แจ้งว่ามีโครงการหลัก 2 โครงการ คือ โครงการปลูกป่าเพื่อคาร์บอนเครดิต และโครงการปลูกป่าเพื่อชุมชน สิ่งที่ชุมชนจะได้คือ ป่าชายเลน และอาจกระทบต่อการดำเนินชีวิตในพื้นที่ปลูกป่าของบริษัท ดังนั้น อยากจะขอให้บริษัทสนับสนุนการปลูกป่าชุมชนไปด้วยจะได้หรือไม่ เมื่อปลูกป่าเพื่อคาร์บอนเครดิตแล้ว ก็ขอให้ปลูกป่าในพื้นที่ป่าชุมชนไปด้วย เป็น CSR ของบริษัทฯ จะได้หรือไม่	**ผู้อำนวยการส่วนอนุรักษ์ทรัพยากรป่าชายเลน สำนักงานบริหารจัดการทรัพยากรป่าชายเลนที่ 1 (ระยอง) (เจ้าของโครงการ/ผู้พัฒนาโครงการ)** – ชี้แจงว่า นับเป็นข้อเสนอที่ดีเป็นความคิดเห็นที่จะต้องนำเสนอขึ้นไปเพื่อให้ผู้บริหารพิจารณา และต้องดูว่า บริษัทฯใดที่สนใจจะทำ CSR ในเรื่องนี้ด้วย
ประชาชนหมู่ที่ 4 ตำบลท่าโสม – การปลูกป่าเพื่อคาร์บอนเครดิต มีหน่วยเป็นอะไร และพื้นที่ 1 ไร่ ได้คาร์บอนเครดิตกี่ตัน	**ผู้แทนบริษัท วิสุทธิ คอนซัลแตนท์ จำกัด (ผู้พัฒนาโครงการร่วม)** – ให้ข้อมูลว่า คาร์บอนเครดิต มีหน่วย เป็น “ตัน” และ พื้นที่ 1 ไร่ จะมีสูตรคำนวณ ออกมาว่า ในพื้นที่นี้ จะมีค่าเฉลี่ยกี่ตัน ต่อ ไร่ นั้น การที่จะซื้อขายกันได้ จะต้องมีการขึ้นทะเบียนต่อ องค์การก๊าซเรือนกระจก (อบก.) ก่อน จากนั้น อบก. จะมาประเมินปริมาณคาร์บอนเครดิต โดย 15% ของป่าชายเลนที่ชุมชนปลูกจะขายได้เองทันที ตามราคาเฉลี่ยที่ อบก.กำหนด ซึ่งราคาที่เหมาะสมที่จะขายจะต้องมีระยะเวลาการโตของกล้าไม้ไม่น้อยกว่า 3 ปีขึ้นไป จึงจะขายได้ ณ วันนี้ในประเทศไทย คาร์บอนเครดิต 1 ตันขายได้ประมาณ 300 บาท ต่างประเทศขายได้ประมาณ 3,000 บาท ซึ่งเรื่องคาร์บอนเครดิตนี้ ของไทยเพิ่งจะเริ่มขึ้นอยู่กับนโยบายของรัฐด้วย นอกจากนี้ ในปี 2570 นี้ เป้าหมายในการปล่อยของเสียของโรงงานอุตสาหกรรม ต้องเป็น 0

ตารางที่ 6-8

สรุปประเด็นคำถาม ข้อคิดเห็น ข้อเสนอแนะ และคำชี้แจงจากเวทีการประชุมรับฟังความคิดเห็นของผู้มีส่วนได้เสีย ตำบลท่าโสม อำเภอเขาสมิง จังหวัดตราด (ต่อ)

ประเด็นข้อห่วงกังวล/ข้อเสนอแนะ	ข้อชี้แจง/ข้อชี้แจงเพิ่มเติม
	3 ปีขึ้นไป จึงจะขายได้ ณ วันนี้ในประเทศไทย คาร์บอนเครดิต 1 ตันขายได้ประมาณ 300 บาทต่างประเทศขายได้ประมาณ 3,000 บาท ซึ่งเรื่องคาร์บอนเครดิตนี้ ของไทยเพิ่งจะเริ่มขึ้นอยู่กับนโยบายของรัฐด้วย นอกจากนี้ในปี 2570 นี้ เป้าหมายในการปล่อยของเสียของโรงงานอุตสาหกรรม ต้องเป็น 0
ประชาชนหมู่ที่ 4 ตำบลท่าโสม โครงการนี้ มีผลเสียไหมหรือไม่ และ พื้นที่นี้ มีส่วนที่ติดกับของที่ดินของนายทุน เมื่อปลูกป่าไปแล้วเกิดประโยชน์กับชุมชน หากนายทุนปิดทางเข้าออก จะเกิดปัญหา เรื่องนี้ จะแก้ไขอย่างไร	**ผู้อำนวยการส่วนอนุรักษ์ทรัพยากรป่าชายเลน สำนักงานบริหารจัดการทรัพยากรป่าชายเลนที่ 1 (ระยอง) (เจ้าของโครงการ/ผู้พัฒนาโครงการ)** ชี้แจงว่า เรื่องนี้ ต้องเป็นเรื่องที่หน่วยงานที่เกี่ยวข้องต้องเข้ามาเจรจา เพื่อให้เกิดข้อยุติที่ดีสุดของทุกคน
ประชาชนหมู่ที่ 4 ตำบลท่าโสม เมื่อบริษัทเข้ามาปลูกป่าแล้ว ประชาชนในพื้นที่จะเข้าไปหาปูหาปลาได้หรือไม่? นอกจากนี้ พื้นที่รอบชุมชนนี้ เป็นภูเขา จะได้คาร์บอนเครดิตด้วยหรือไม่	**ผู้แทนจากบริษัท วิสุทธิ คอนซัลแตนท์ จำกัด (ผู้พัฒนาโครงการร่วม)** ให้ข้อมูลว่า ประชาชนจะเข้าไปในพื้นที่โครงการได้อย่างเดิมทุกอย่างบริษัท เพียงแต่ปักหมุดเพื่อให้เห็นพื้นที่โครงการเท่านั้น ยังเข้าไปหาปูหาปลาได้เหมือนเดิม ส่วนพื้นที่รอบ ๆ ชุมชนที่เป็นพื้นที่เขา การคิดคาร์บอนเครดิต จะขึ้นอยู่กับ ผู้รับผิดชอบพื้นที่นั้น ๆ
ประชาชนหมู่ที่ 4 ตำบลท่าโสม – ตามที่ได้นำเสนอว่า เมื่อได้ คาร์บอนเครดิตแล้ว ชุมชนจะได้ส่วนแบ่งจากคาร์บอนเครดิต 5% นั้น ชุมชนจะต้องทำอย่างไร? และ เอาไปใช้จ่ายในเรื่องใดได้บ้าง ?	**ผู้อำนวยการส่วนอนุรักษ์ทรัพยากรป่าชายเลน สำนักงานบริหารจัดการทรัพยากรป่าชายเลนที่ 1 (ระยอง) (เจ้าของโครงการ/ผู้พัฒนาโครงการ)** – ชี้แจงว่า เรื่องนี้ชุมชนจะต้องขึ้นทะเบียนการปลูกป่ากับ ทช.ก่อนจากนั้น ก็จะดำเนินการเกี่ยวกับการดูแลกล้าไม้ซึ่งจะต้องเป็นไปตามพื้นที่ที่ ทช. กำหนดให้ ส่วนในเรื่องหารจะได้ค่าตอบแทนจากคาร์บอนเครดิตนั้นก็ต้องผ่านการประเมินและการคิดคำนวนค่าเฉลี่ยคาร์บอนเครดิต ส่วนการนำไปใช้อะไรได้หรือไม่ได้นั้นเป็นเรื่องที่ ทช.จะกำหนดหรือชุมชนจะกำหนดเองนั้นต้องขึ้นกับการพิจารณาของรัฐอีกครั้ง
ประชาชนหมู่ที่ 4 ตำบลท่าโสม – เรื่องการจ้างงานในการปลูกป่า รวมถึงการเฝ้าระวังต้นกล้า บริษัทจะใช้แรงงานในพื้นที่หรือไม่ หรือมีคนงานปลูกป่าของบริษัทมาเอง	**ผู้แทนจากบริษัท วิสุทธิ คอนซัลแตนท์ จำกัด (ผู้พัฒนาโครงการร่วม)** – ชี้แจงว่า เรื่องการจ้างแรงงานในพื้นที่นั้นเป็นความตั้งใจของบริษัท ที่จะใช้แรงงานในพื้นที่ก่อนเป็นอันดับแรก แต่หาก แรงงานในพื้นที่ไม่เพียงพอก็จะในนำแรงงานภานนอกเข้ามาทดแทนเพื่อให้งานเป็นไปตามเป้าหมายตามสัญญา ที่ได้ให้ไว้กับกรมทรัพยากรทางทะเลและชายฝั่ง

สำหรับความคิดเห็นจากแบบประเมินหลังการประชุม มีผู้เข้าร่วมประชุมทั้งหมด 28 คน (ไม่นับรวมเจ้าของโครงการ/ผู้พัฒนาโครงการ และผู้พัฒนาโครงการร่วม) ได้แสดงความคิดเห็นผ่านแบบประเมิน คิดเป็นร้อยละ 59.6 ของผู้เข้าร่วมประชุมทั้งหมด โดยมีรายละเอียดดังต่อไปนี้

- **ข้อมูลทั่วไปของผู้ตอบแบบประเมิน**

ผู้ตอบแบบประเมินร้อยละ 67.9 เป็นเพศชาย และร้อยละ 32.1 เป็นเพศหญิง มีอายุเฉลี่ย 53 ปี โดยเป็นบุคคลหรือครัวเรือนที่มีส่วนได้เสีย ร้อยละ 96.4 (เป็นประชาชนในพื้นที่ศึกษาทั้งหมด) และเป็นหน่วยงานราชการ ร้อยละ 3.6

- **การรับทราบข้อมูลข่าวสารเกี่ยวกับโครงการ**

ผู้ตอบแบบประเมิน ร้อยละ 53.6 ไม่เคยทราบมาก่อน และร้อยละ 46.4 เคยรับทราบมาก่อน โดยรับทราบจากผู้นำชุมชน เจ้าหน้าที่ส่วนราชการ เจ้าหน้าที่บริษัท วิสุทธิ คอนซัลแตนท์ จำกัด ญาติพี่น้อง และเพื่อนบ้าน รายละเอียดดัง**รูปที่ 6-8**

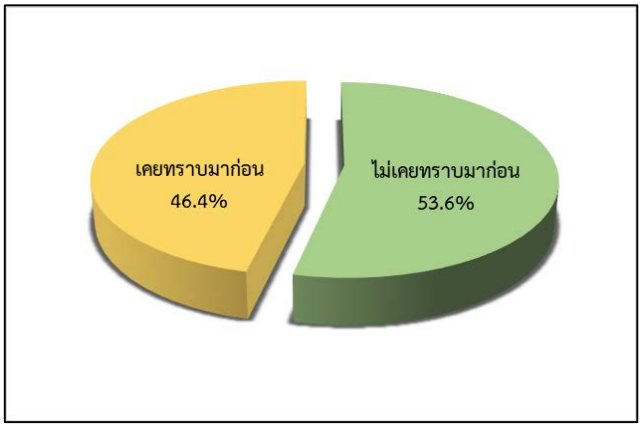

รูปที่ 6-8 : การรับทราบข้อมูลข่าวสารของโครงการ (ตำบลท่าโสม อำเภอเขาสมิง จังหวัดตราด)

- **ความเข้าใจต่อรายละเอียดโครงการ**

ผู้ตอบแบบประเมินร้อยละ 85.7 มีความเข้าใจต่อรายละเอียดโครงการ ส่วนร้อยละ 14.3 ที่ยังไม่ค่อยเข้าใจในรายละเอียดโครงการ โดยเสนอให้เพิ่มเติมข้อมูลการแบ่งเปอร์เซ็นคาร์บอนเครดิต และเสนอให้ปรับสัดส่วนเป็น 90/20 หรือเพิ่มเป็นขั้นบันได รายละเอียดดัง**รูปที่ 6-9**

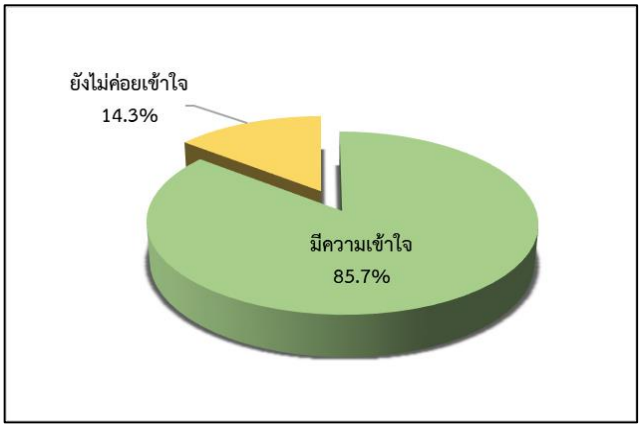

รูปที่ 6-9 : ความเข้าใจต่อรายละเอียดโครงการ (ตำบลท่าโสม อำเภอเขาสมิง จังหวัดตราด)

- **ความคิดเห็นว่าแนวทางพัฒนาโครงการ**

ผู้ตอบแบบประเมิน ร้อยละ 83.3 เห็นว่า แนวทางการพัฒนาโครงการเหมาะสม/เพียงพอ มีเพียงร้อยละ 10.7 เห็นว่าไม่เหมาะสม/ไม่เพียงพอ เนื่องจากการแบ่งสัดส่วนคาร์บอนเครดิตยังไม่มีความเหมาะสม รายละเอียดดัง**รูปที่ 6-10**

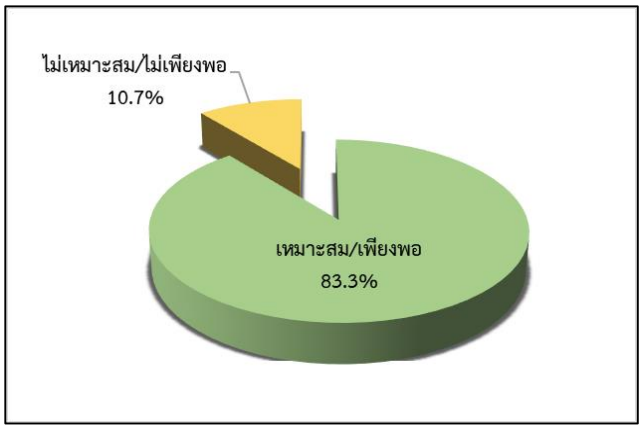

รูปที่ 6-10 : ความคิดเห็นว่าแนวทางพัฒนาโครงการ (ตำบลท่าโสม อำเภอเขาสมิง จังหวัดตราด)

- **ความห่วงกังวลต่อการพัฒนาโครงการ**

ผู้ตอบแบบประเมินร้อยละ 82.1 ไม่มีความห่วงกังวลต่อการพัฒนาโครงการ ส่วนร้อยละ 17.9 มีความห่วงกังวลต่อเรื่องทางเข้าออกที่ตัดกับที่นายทุน และการดำเนินโครงการที่ไม่ยั่งยืน รายละเอียดดัง**รูปที่ 6-11**

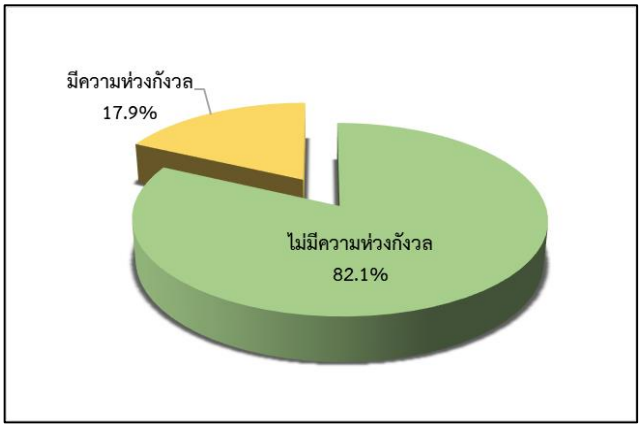

รูปที่ 6-11 : ความคิดเห็นว่าแนวทางพัฒนาโครงการ (ตำบลท่าโสม อำเภอเขาสมิง จังหวัดตราด)

- **ข้อเสนอแนะเพิ่มเติม สามารถสรุปได้ดังนี้**
  - เสนอให้หน่วยงานทำตามแผนที่วางไว้
  - เสนอให้ปลูกป่าให้มากเพื่อเป็นที่อยู่อาศัยของสัตว์น้ำ และเป็นเกาะกันคลื่นลมได้
  - เสนอให้มีการดูแลตรวจสอบต้นไม้เป็นประจำ
  - เสนอให้เจ้าหน้าที่ชี้แจงการดำเนินโครงการให้ชาวบ้านมีส่วนอนุรักษ์

(4) ตำบลปากน้ำประแส อำเภอแกลง จังหวัดระยอง

ดำเนินการจัดประชุมรับฟังความคิดเห็นของผู้ที่มีส่วนได้เสียจำนวน 1 เวที ในวันที่ 19 พฤษภาคม พ.ศ.2566 เวลา 08.30 – 16.30 น. ณ ร้านวาสนาฟิชชิ่งปาร์ค มีผู้สนใจเข้าร่วมประชุมจำนวน 11 คน (ไม่นับรวมเจ้าของโครงการ/ผู้พัฒนาโครงการ และผู้พัฒนาโครงการร่วม) ประกอบด้วย บุคคลหรือครัวเรือนที่มีส่วนได้เสีย องค์กรและสถาบันต่างๆในพื้นที่ และหน่วยงานราชการที่เกี่ยวข้องดัง**ตารางที่ 6-9** รายชื่อผู้เข้าร่วมประชุมดัง**ภาคผนวก 6-1** บรรยากาศการประชุมรับฟังความคิดเห็นของผู้มีส่วนได้เสียดัง**ภาพที่ 6-4** ซึ่งภายหลังการนำเสนอรายละเอียดโครงการ ผู้ดำเนินรายการได้เปิดโอกาสให้ผู้เข้าร่วมประชุมแสดงความคิดเห็น พร้อมทั้งข้อเสนอแนะต่อการดำเนินงานโครงการผ่านเวทีการประชุมและแบบประเมินหลังการประชุม สามารถสรุปประเด็นสำคัญจากการแสดงความคิดเห็นผ่านเวทีการประชุมดัง**ตารางที่ 6-10**

ตารางที่ 6-9
จำนวนผู้เข้าร่วมการประชุมรับฟังความคิดเห็นของผู้มีส่วนได้เสีย
ตำบลปากน้ำประแส อำเภอแกลง จังหวัดระยอง

ผู้เข้าร่วมการประชุม	จำนวนผู้เข้าร่วมประชุม (คน)
กลุ่มผู้มีส่วนได้เสีย	
1. บุคคลหรือครัวเรือนที่มีส่วนได้เสีย (ทั้งทางตรงและทางอ้อม)	7
2. องค์กรและสถาบันต่างๆในพื้นที่ (องค์กรด้านสิ่งแวดล้อม สถาบันการศึกษา)	1
3. หน่วยงานราชการที่เกี่ยวข้อง	3
4. องค์กรสังเกตการณ์ ฝ่ายที่เป็นกลาง	ไม่มีผู้เข้าร่วมประชุม
5. กลุ่มผู้ไม่เห็นด้วย และผู้สนใจโครงการ	ไม่มีผู้เข้าร่วมประชุม
รวม	**11**
กลุ่มเจ้าของโครงการ/ผู้พัฒนาโครงการ และผู้พัฒนาโครงการร่วม	
1. ผู้แทนจากกรมทรัพยากรทางทะเลและชายฝั่ง (เจ้าของโครงการ/ผู้พัฒนาโครงการ)	6
2. บริษัท วิสุทธิ คอนซัลแตนท์ จำกัด (ผู้พัฒนาโครงการร่วม)	3
รวม	**9**

	
บรรยากาศการลงทะเบียนและแจกเอกสารฯ	กล่าวต้อนรับผู้เข้าร่วมประชุม
	
บรรยากาศการประชุม	การรับฟังความคิดเห็นและตอบข้อซักถาม

ภาพที่ 6-4 : บรรยากาศการประชุมรับฟังความคิดเห็นของผู้มีส่วนได้เสีย ตำบลปากน้ำประแส อำเภอแกลง จังหวัดระยอง

ตารางที่ 6-10

สรุปประเด็นคำถาม ข้อคิดเห็น ข้อเสนอแนะ และคำชี้แจงจากเวทีการประชุมรับฟังความคิดเห็นของผู้มีส่วนได้เสีย ตำบลปากน้ำกระแส อำเภอแกลง จังหวัดระยอง

ประเด็นข้อห่วงกังวล/ข้อเสนอแนะ	ข้อชี้แจง/ข้อชี้แจงเพิ่มเติม
ประธานเครือข่ายลุ่มน้ำประแส 5 ตำบล – การทำป่าชุมชน หากไม่ให้ชุมชนเป็นผู้ปลูกเองจะเป็นป่าชุมชนได้อย่างไร ควรให้ประชาชนในพื้นที่เป็นผู้ดูแล หากดำเนินการปลูกโดยเอกชน ในอนาคตอาจจะเกิดปัญหาได้ ปัจจุบันพื้นที่ของหมู่ 3 ต.ปากน้ำประแส ได้อยู่ระหว่างดำเนินการขอขึ้นทะเบียนให้เป็นป่าชุมชนกับเจ้าหน้าที่รัฐเป็นพื้นที่เดียวกับที่บริษัทได้ฯ นำเสนอจึงเสนอให้บริษัทฯ สร้างความเข้าใจต่อประชาชนเพื่อป้องกันการเกิดปัญหาในอนาคต	**ผู้แทนจากบริษัท วิสุทธิ คอนซัลแตนท์ จำกัด (ผู้พัฒนาโครงการร่วม)** – เสนอให้ผู้เข้าร่วมประชุมปรึกษากับผอ.ศูนย์ที่ดูแลพื้นที่ในเรื่องของการขอขึ้นทะเบียนป่าชุมชน เนื่องจากเป็นหน่วยงานของภาครัฐผู้ที่มีอำนาจพิจารณาการขึ้นทะเบียน สำหรับพื้นที่ป่าที่ไม่ใช่พื้นที่ป่าชุมชนซึ่งต้องให้ภาคเอกชนเข้ามามีส่วนร่วมในการปลูกป่านั้น มีสาเหตุจากการปลูกป่าจะต้องใช้งบประมาณจากรัฐบาล ทำให้มีพรบ.ฉบับใหม่ที่รับสมัครเอกชนผู้สนใจเป็นส่วนร่วมในการร่วมปลูกป่าเนื่องจากไม่ต้องรองบประมาณจากภาครัฐ ซึ่งกรมทรัพยากรทางทะเลและชายฝั่งได้เล็งเห็นความสำคัญต่อประโยชน์ที่ชุมชนจะได้รับจากการปลูกป่า จึงกำหนดระเบียบไว้ในพรบ.ฉบับใหม่ว่าจะต้องเข้ามามีส่วนร่วมในการดูแลป่าทั้งหมด

ตารางที่ 6-10

สรุปประเด็นคำถาม ข้อคิดเห็น ข้อเสนอแนะ และคำชี้แจง

จากเวทีการประชุมรับฟังความคิดเห็นของผู้มีส่วนได้เสีย

ตำบลปากน้ำประแส อำเภอแกลง จังหวัดระยอง (ต่อ)

ประเด็นข้อห่วงกังวล/ข้อเสนอแนะ	ข้อชี้แจง/ข้อชี้แจงเพิ่มเติม
ประธานเครือข่ายลุ่มน้ำประแส 5 ตำบล – เสนอให้จัดตั้งคณะกรรมการดูแลพื้นที่ป่า	**ผู้แทนจากบริษัท วิสุทธิ คอนซัลแตนท์ จำกัด (ผู้พัฒนาโครงการร่วม)** – เห็นด้วยกับข้อเสนอแนะของผู้เข้าร่วมประชุม
ประธานเครือข่ายลุ่มน้ำประแส 5 ตำบล – เสนอให้คัดเลือกพันธุ์ไม้ให้มีความเหมาะสมตามสภาพพื้นที่ของป่า	**ผู้แทนจากบริษัท วิสุทธิ คอนซัลแตนท์ จำกัด (ผู้พัฒนาโครงการร่วม)** – เห็นด้วยกับข้อเสนอแนะของผู้เข้าร่วมประชุม
ผู้แทนจากเทศบาลปากน้ำประแส – เห็นด้วยกับการจัดให้มีผู้ที่เกี่ยวข้อง 3 กลุ่มเข้ามามีส่วนร่วมในการดำเนินโครงการ ได้แก่ ชุมชน กรมทรัพยากรทางทะเลและชายฝั่ง และภาคเอกชน	**ผู้แทนจากบริษัท วิสุทธิ คอนซัลแตนท์ จำกัด (ผู้พัฒนาโครงการร่วม)** – จะนำข้อเสนอแนะดังกล่าวไปหารือร่วมกับกรมทรัพยากรทางทะเลและชายฝั่ง
ผู้แทนจากเทศบาลปากน้ำประแส – เสนอให้กำหนดองค์ประกอบของคณะกรรมการฯ ให้ชัดเจน เช่น ผู้แทนจากชุมชน หรือหน่วยงานท้องถิ่น (เทศบาล/อบต.) เพื่อทำ MOU ร่วมกันตั้งแต่ขั้นตอนแรก เนื่องจากผลประโยชน์ที่ระบุยังขาดความชัดเจน	
รองนายกเทศมนตรีตำบลสุนทรภู่ – ค่าตอบแทนหรือผลประโยชน์จากโครงการคาร์บอนเครดิตมีวิธีการคำนวณอย่างไร กรณีที่ประชาชนทั่วไปมีพื้นที่ที่เหมาะสมสามารถดำเนินการโครงการลักษณะเดียวกันได้หรือไม่ และจะได้รับประโยชน์อย่างไร	**ผู้แทนจากบริษัท วิสุทธิ คอนซัลแตนท์ จำกัด (ผู้พัฒนาโครงการร่วม)** – สามารถดำเนินการได้ โดยประชาชนทั่วไปสามารถนำที่ดินของตนดำเนินการขึ้นทะเบียนกับองค์การบริหารจัดการก๊าซเรือนกระจก (องค์กรมหาชน) (อบก.) และสามารถปรึกษาหารือกับทางกรมทรัพยากรทางทะเลและชายฝั่ง เพื่อจัดเตรียมเอกสาร หรือสอบถามข้อมูลได้ – วิธีการคำนวณผลตอบแทนจะคำนวณจากการเติบโตของต้นไม้ โดยใช้สูตรทฤษฎีตามระเบียบวิธีที่อบก. กำหนด

สำหรับความคิดเห็นจากแบบประเมินหลังการประชุม มีผู้เข้าร่วมประชุมทั้งหมด 21 คน (ไม่นับรวมเจ้าของโครงการ/ผู้พัฒนาโครงการ และผู้พัฒนาโครงการร่วม) ได้แสดงความคิดเห็นผ่านแบบประเมิน คิดเป็นร้อยละ 100.0 ของผู้เข้าร่วมประชุมทั้งหมด โดยมีรายละเอียดดังต่อไปนี้

- **ข้อมูลทั่วไปของผู้ตอบแบบประเมิน**

ผู้ตอบแบบประเมินส่วนใหญ่ ร้อยละ 81.0 เป็นเพศชาย และร้อยละ 19.0 เป็นเพศหญิง มีอายุเฉลี่ย 50 ปี โดยเป็นครัวเรือนหรือบุคคลที่มีส่วนได้เสียร้อยละ 95.2 (เป็นประชาชนในพื้นที่ศึกษา ร้อยละ 66.6 และผู้นำชุมชน ร้อยละ 28.6) และเป็นหน่วยงานราชการ ร้อยละ 4.8

- **การรับทราบข้อมูลข่าวสารเกี่ยวกับโครงการ**

ผู้ตอบแบบประเมิน ร้อยละ 63.6 เคยรับทราบมาก่อน โดยทราบจาก เจ้าหน้าที่ส่วนราชการ ผู้นำชุมชน แผ่นพับ/เอกสารประชาสัมพันธ์โครงการ เจ้าหน้าที่บริษัท วิสุทธิ คอนซัลแตนท์ จำกัด และเพื่อนบ้าน ส่วนร้อยละ 36.4 ไม่เคยทราบมาก่อน รายละเอียดดัง**รูปที่ 6-12**

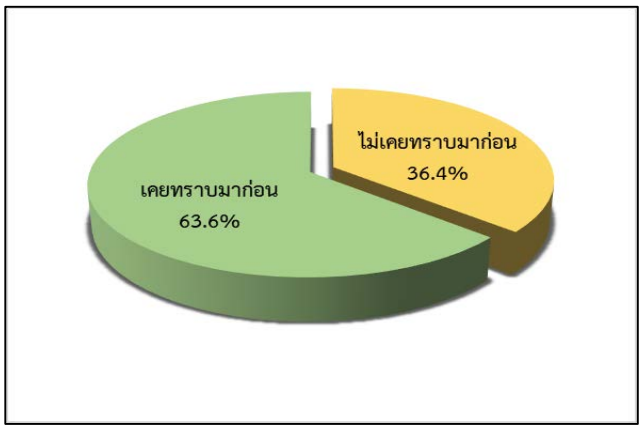

รูปที่ 6-12 : การรับทราบข้อมูลข่าวสารของโครงการ (ตำบลปากน้ำประแส อำเภอแกลง จังหวัดระยอง)

- **ความเข้าใจต่อรายละเอียดโครงการ**

ผู้ตอบแบบประเมินส่วนใหญ่ ร้อยละ 81.8 มีความเข้าใจต่อรายละเอียดโครงการ ส่วนที่เหลือร้อยละ 18.2 ยังไม่ค่อยเข้าใจ โดยเสนอให้เพิ่มข้อมูลประโยชน์ที่ประชาชนจะได้รับ และรายละเอียโครงการเพิ่มเติม รายละเอียดดัง**รูปที่ 6-13**

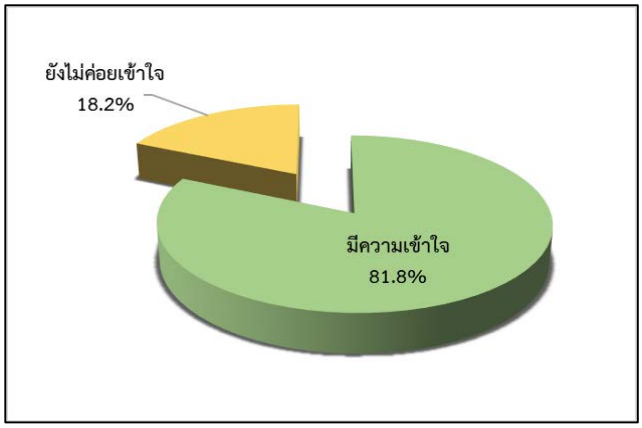

รูปที่ 6-13 : ความเข้าใจต่อรายละเอียดโครงการ (ตำบลปากน้ำประแส อำเภอแกลง จังหวัดระยอง)

- **ความคิดเห็นว่าแนวทางพัฒนาโครงการ**

ผู้ตอบแบบประเมินร้อยละ 63.6 เห็นว่าแนวทางการพัฒนาโครงการมีความเหมาะสม/เพียงพอ ส่วนร้อยละ 36.4 เห็นว่าไม่เหมาะสม/ไม่เพียงพอ โดยเสนอให้เพิ่มเติมข้อมูลของผลประโยชน์ที่ทุกภาคส่วนจะได้รับให้ชัดเจน รวมถึงผลประโยชน์รายได้จากคาร์บอนเครดิต และการนำพันธุ์ไม้ที่ไม่เหมาะสมกับพื้นที่มาปลูก รายละเอียดดัง**รูปที่ 6-14**

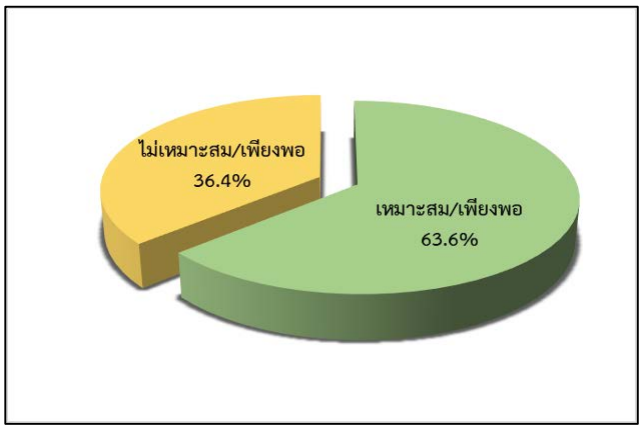

รูปที่ 6-14 : ความคิดเห็นว่าแนวทางพัฒนาโครงการ (ตำบลปากน้ำประแส อำเภอแกลง จังหวัดระยอง)

- **ความห่วงกังวลต่อการพัฒนาโครงการ**

ผู้ตอบแบบประเมิน ร้อยละ 72.7 ไม่มีความห่วงกังวลต่อการพัฒนาโครงการ ส่วนร้อยละ 27.3 มีความห่วงกังวลต่อการพัฒนาโครงการ เนื่องจากกังวลต่อการบำรุงรักษาต้นไม้ในระยะยาว ผลประโยชน์ที่ประชาชนจะได้รับ และการนำพันธุ์ไม้ที่ไม่เหมาะสมกับพื้นที่มาปลูกรายละเอียดดัง**รูปที่ 6-15**

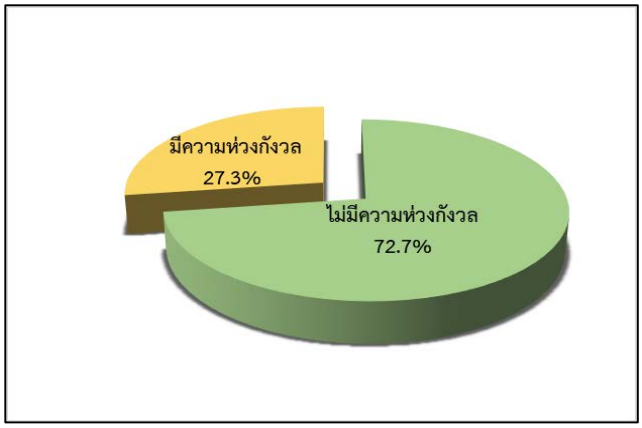

รูปที่ 6-15 : ความห่วงกังวลต่อการพัฒนาโครงการ (ตำบลปากน้ำประแส อำเภอแกลง จังหวัดระยอง)

- **ข้อเสนอแนะเพิ่มเติม** สามารถสรุปได้ดังนี้
  - เสนอให้ประชาชนมีส่วร่วมในการดำเนินโครงการ
  - เสนอให้จัดกิจกรรมให้ความรู้ประชาชนเกี่ยวกับคาร์บอนเครดิต
  - เสนอให้ปลูกป่าให้มากที่สุดในพื้นที่ป่าชายเลน เพื่อเป็นประโยชน์ต่อประชาชนและระบบนิเวศน์
  - ควรศึกษาระบบนิเวศน์ในแต่ละพื้นที่เพื่อเลือกพันธุ์ไม้ที่จะนำมาปลูกให้เหมาะสมกับพื้นที่

(5) ตำบลท่าศาลา อำเภอท่าศาลา จังหวัดนครศรีธรรมราช

ดำเนินการจัดประชุมรับฟังความคิดเห็นของผู้ที่มีส่วนได้เสียจำนวน 1 เวที ในวันที่ 29 พฤษภาคม พ.ศ.2566 เวลา 08.30 – 16.30 น. ณ ศาลาอเนกประสงค์บ้านแหลม หมู่ที่ 14 ตำบลท่าศาลา อำเภอท่าศาลา จังหวัดนครศรีธรรมราช มีผู้เข้าร่วมประชุมจำนวน 30 คน (ไม่นับรวมเจ้าของโครงการ/ผู้พัฒนาโครงการ และผู้พัฒนาโครงการร่วม) ประกอบด้วย บุคคลหรือครัวเรือนที่มีส่วนได้เสียดัง**ตารางที่ 6-11** รายชื่อผู้เข้าร่วมประชุมดัง**ภาคผนวก 6-1** บรรยากาศการประชุมรับฟังความคิดเห็นของผู้มีส่วนได้เสียดัง**ภาพที่ 6-5** ซึ่งภายหลังการนำเสนอรายละเอียดโครงการ ผู้ดำเนินรายการได้เปิดโอกาสให้ผู้เข้าร่วมประชุมแสดงความคิดเห็น พร้อมทั้งข้อเสนอแนะต่อการดำเนินงานโครงการผ่านเวทีการประชุม และแบบประเมินหลังการประชุม สามารถสรุปประเด็นสำคัญจากการแสดงความคิดเห็นผ่านเวทีการประชุมดัง**ตารางที่ 6-12**

ตารางที่ 6-11

จำนวนผู้เข้าร่วมการประชุมรับฟังความคิดเห็นของผู้มีส่วนได้เสีย

ตำบลท่าศาลา อำเภอท่าศาลา จังหวัดนครศรีธรรมราช

ผู้เข้าร่วมการประชุม	จำนวนผู้เข้าร่วมประชุม (คน)
กลุ่มผู้มีส่วนได้เสีย	
1. บุคคลหรือครัวเรือนที่มีส่วนได้เสีย (ทั้งทางตรงและทางอ้อม)	30
2. องค์กรและสถาบันต่างๆในพื้นที่ (องค์กรด้านสิ่งแวดล้อม สถาบันการศึกษา)	ไม่มีผู้เข้าร่วมประชุม
3. หน่วยงานราชการที่เกี่ยวข้อง	ไม่มีผู้เข้าร่วมประชุม
4. องค์กรสังเกตการณ์ ฝ่ายที่เป็นกลาง	ไม่มีผู้เข้าร่วมประชุม
5. กลุ่มผู้ไม่เห็นด้วย และผู้สนใจโครงการ	ไม่มีผู้เข้าร่วมประชุม
รวม	**30**
กลุ่มเจ้าของโครงการ/ผู้พัฒนาโครงการ และผู้พัฒนาโครงการร่วม	
1. ผู้แทนจากกรมทรัพยากรทางทะเลและชายฝั่ง (เจ้าของโครงการ/ผู้พัฒนาโครงการ)	5
2. บริษัท วิสุทธิ คอนซัลแตนท์ จำกัด (ผู้พัฒนาโครงการร่วม)	1
รวม	**6**

	
บรรยากาศการลงทะเบียนและแจกเอกสารฯ	กล่าวต้อนรับผู้เข้าร่วมประชุม
	
บรรยากาศการประชุม	การรับฟังความคิดเห็นและตอบข้อซักถาม

ภาพที่ 6-5 : บรรยากาศการประชุมรับฟังความคิดเห็นของผู้มีส่วนได้เสีย ตำบลท่าศาลา อำเภอท่าศาลา จังหวัดนครศรีธรรมราช

ตารางที่ 6-12

สรุปประเด็นคำถาม ข้อคิดเห็น ข้อเสนอแนะ และคำชี้แจงจากเวทีการประชุมรับฟังความคิดเห็นของผู้มีส่วนได้เสีย ตำบลท่าศาลา อำเภอท่าศาลา จังหวัดนครศรีธรรมราช

ประเด็นข้อห่วงกังวล/ข้อเสนอแนะ	ข้อชี้แจง/ข้อชี้แจงเพิ่มเติม
ประชาชนตำบลท่าศาลา – ประชาชนสามารถเข้าไปทำประโยชน์ในพื้นที่ที่บริษัทปลูกป่าชายเลนได้เหมือนเดิมหรือไม่	**ผู้แทนจากบริษัท วิสุทธิ คอนซัลแตนท์ จำกัด (ผู้พัฒนาโครงการร่วม)** – ประชาชนสามารถเข้าไปทำประโยชน์หาปู หาปลา หาหอย ได้เหมือนเดิม โดยขอความร่วมมือช่วยกันดูแลรักษาต้นไม้
กำนันตำบลท่าศาลา – ปัจจุบันประชาชนมีการปลูกป่าชายเลนอยู่แล้ว ทั้งนี้สามารถต่อยอดทำเป็นโครงการปลูกป่าชายเลนเพื่อประโยชน์จานคาร์บอนเครดิตเช่นเดียวกับบริษัทได้หรือไม่	**ผู้อำนวยการศูนย์บริหารจัดการป่าชายเลนจังหวัดนครศรีธรรมราช (เจ้าของโครงการ/ผู้พัฒนาโครงการ)** – ปัจจุบันอยู่ในขั้นตอนของกรมทรัพยากรทางทะเลและชายฝั่งกำลังดำเนินเรื่องป่าชุมชน ที่จะทำคาร์บอนเครดิต อย่างไรแล้วจะแจ้งให้ทราบอีกครั้ง
ประชาชนตำบลท่าศาลา – ในการปลูกป่าชายเลนมีกฎเกณฑ์หรือข้อห้ามสำหรับประชาชนที่จะเข้าไปใช้ประโยชน์หรือไม่ อย่างไร	**ผู้อำนวยการศูนย์บริหารจัดการป่าชายเลนจังหวัดนครศรีธรรมราช (เจ้าของโครงการ/ผู้พัฒนาโครงการ)** – กฎเกณฑ์ในการเข้าใช้ประโยชน์ในพื้นที่ยังคงยึดตามเดิมที่ปฏิบัติอยู่ และประชาชนสามารถเข้าทำประโยชน์ หาปู หาปลา ในพื้นที่ดังกล่าวได้เหมือนเดิม

สำหรับความคิดเห็นจากแบบประเมินหลังการประชุม มีผู้เข้าร่วมประชุมจำนวน 29 คน (ไม่นับรวมเจ้าของโครงการ/ผู้พัฒนาโครงการ และผู้พัฒนาโครงการร่วม) ได้แสดงความคิดเห็นผ่านแบบประเมิน คิดเป็นร้อยละ 96.7 ของผู้เข้าร่วมประชุมทั้งหมด (30 คน) โดยมีรายละเอียดดังต่อไปนี้

- **ข้อมูลทั่วไปของผู้ตอบแบบประเมิน**

ผู้ตอบแบบประเมินร้อยละ 65.5 เป็นเพศชาย และร้อยละ 34.5 เป็นเพศหญิง มีอายุเฉลี่ย 55 ปี โดยทั้งหมดเป็นบุคคลหรือครัวเรือนที่มีส่วนได้เสียทั้งหมด ร้อยละ 100.0 (เป็นประชาชนในพื้นที่ศึกษา ร้อยละ 89.7 และผู้นำชุมชน ร้อยละ 10.3)

- **การรับทราบข้อมูลข่าวสารเกี่ยวกับโครงการ**

ผู้ตอบแบบประเมินร้อยละ 51.7 เคยรับทราบมาก่อน โดยรับทราบจาก ผู้นำชุมชน เจ้าหน้าที่ส่วนราชการ ผู้นำชุมชน เจ้าหน้าที่บริษัท วิสุทธิ คอนซัลแตนท์ จำกัด แผ่นพับ/เอกสาร ประชาสัมพันธ์ และเพื่อนบ้าน ส่วนร้อยละ 48.3 ไม่เคยทราบมาก่อน รายละเอียดดัง**รูปที่ 6-16**

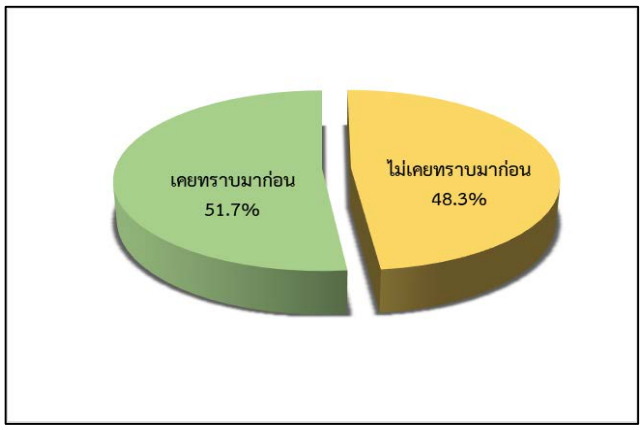

รูปที่ 6-16 : การรับทราบข้อมูลข่าวสารของโครงการ
(ตำบลท่าศาลา อำเภอท่าศาลา จังหวัดนครศรีธรรมราช)

- **ความเข้าใจต่อรายละเอียดโครงการ**

ผู้ตอบแบบประเมินทั้งหมด (ร้อยละ 100.0) มีความเข้าใจต่อรายละเอียดโครงการ เนื่องจากวิทยากรบรรยายได้ดี มีการยกตัวอย่างในการดำเนินโครงการ ทำให้เข้าใจต่อรายละเอียดของโครงการ

- **ความคิดเห็นว่าแนวทางพัฒนาโครงการ**

ผู้ตอบแบบประเมินทั้งหมด (ร้อยละ 100.0) เห็นว่าแนวทางการพัฒนาโครงการมีความเหมาะสม/เพียงพอ เนื่องจากเป็นโครงการที่ให้ประโยชน์ต่อประชาชนในด้านการประกอบอาชีพ และเป็นการฟื้นฟูทรัพยากรธรรมชาติให้มีความอุดมสมบูรณ์

- **ความห่วงกังวลต่อการพัฒนาโครงการ**

ผู้ตอบแบบประเมินส่วนใหญ่ ร้อยละ 96.6 ไม่มีความห่วงกังวลต่อการพัฒนาโครงการ มีเพียงร้อยละ 3.4 ที่มีความกังวลต่อการเข้าไปจับสัตว์น้ำบริเวณที่ปลูกป่าชายเลน รายละเอียดดัง**รูปที่ 6-17**

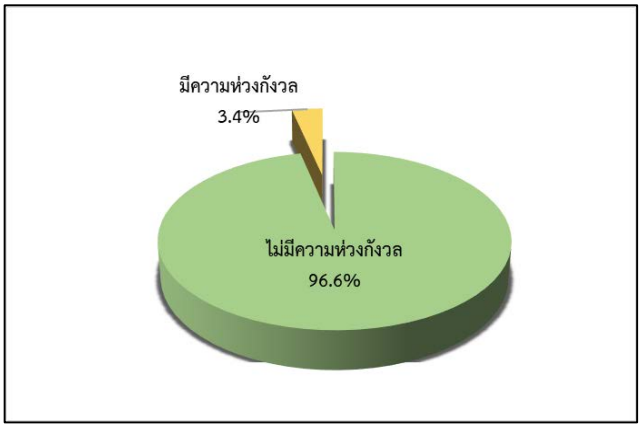

รูปที่ 6-17 : ความกังวลต่อการพัฒนาโครงการ
(ตำบลท่าศาลา อำเภอท่าศาลา จังหวัดนครศรีธรรมราช)

- **ข้อเสนอแนะเพิ่มเติม** สามารถสรุปได้ดังนี้
  - เสนอให้บริษัทฯนำเอกสารรายละเอียดโครงการให้กับผู้นำชุมชนแต่ละชุมชน เพื่อกระจายข้อมูลโครงการให้กับประชาชนในชุมชนและชุมชนอื่นๆได้รับทราบ

(6) ตำบลคลองพน อำเภอคลองท่อม จังหวัดกระบี่

ดำเนินการจัดประชุมรับฟังความคิดเห็นของผู้ที่มีส่วนได้เสียจำนวน 1 เวที ในวันที่ 30 พฤษภาคม พ.ศ.2566 เวลา 08.30 – 16.30 น. ณ ห้องประชุมเทศบาลตำบลห้วยน้ำขาว อำเภอคลองท่อม จังหวัดกระบี่ มีผู้สนใจเข้าร่วมประชุมจำนวน 21 คน (ไม่นับรวมเจ้าของโครงการ/ผู้พัฒนาโครงการ และผู้พัฒนาโครงการร่วม) ประกอบด้วย บุคคลหรือครัวเรือนที่มีส่วนได้เสีย และหน่วยงานราชการที่เกี่ยวข้องดัง**ตารางที่ 6-13** รายชื่อผู้เข้าร่วมประชุมดัง**ภาคผนวก 6-1** บรรยากาศการประชุมรับฟังความคิดเห็นของผู้มีส่วนได้เสียแสดงดัง**ภาพที่ 6-6** ซึ่งภายหลังการนำเสนอรายละเอียดโครงการ ผู้ดำเนินรายการได้เปิดโอกาสให้ผู้เข้าร่วมประชุมแสดงความคิดเห็น พร้อมทั้งข้อเสนอแนะต่อการดำเนินงานโครงการผ่านเวทีการประชุมและแบบประเมินหลังการประชุม สามารถสรุปประเด็นสำคัญจากการแสดงความคิดเห็นผ่านเวทีการประชุมดัง**ตารางที่ 6-14**

ตารางที่ 6-13
จำนวนผู้เข้าร่วมการประชุมรับฟังความคิดเห็นของผู้มีส่วนได้เสีย
ตำบลคลองพน อำเภอคลองท่อม จังหวัดกระบี่

ผู้เข้าร่วมการประชุม	จำนวนผู้เข้าร่วมประชุม (คน)
กลุ่มผู้มีส่วนได้เสีย	
1. บุคคลหรือครัวเรือนที่มีส่วนได้เสีย (ทั้งทางตรงและทางอ้อม)	20
2. องค์กรและสถาบันต่างๆในพื้นที่ (องค์กรด้านสิ่งแวดล้อม สถาบันการศึกษา)	ไม่มีผู้เข้าร่วมประชุม
3. หน่วยงานราชการที่เกี่ยวข้อง	1
4. องค์กรสังเกตการณ์ ฝ่ายที่เป็นกลาง	ไม่มีผู้เข้าร่วมประชุม
5. กลุ่มผู้ไม่เห็นด้วย และผู้สนใจโครงการ	ไม่มีผู้เข้าร่วมประชุม
รวม	**21**
กลุ่มเจ้าของโครงการ/ผู้พัฒนาโครงการ และผู้พัฒนาโครงการร่วม	
1. ผู้แทนจากกรมทรัพยากรทางทะเลและชายฝั่ง (เจ้าของโครงการ/ผู้พัฒนาโครงการ)	10
2. บริษัท วิสุทธิ คอนซัลแตนท์ จำกัด (ผู้พัฒนาโครงการร่วม)	1
รวม	**11**

	
บรรยากาศการลงทะเบียนและแจกเอกสารฯ	กล่าวต้อนรับผู้เข้าร่วมประชุม
	
บรรยากาศการประชุม	การรับฟังความคิดเห็นและตอบข้อซักถาม

ภาพที่ 6-6 : บรรยากาศการประชุมรับฟังความคิดเห็นของผู้มีส่วนได้เสีย ตำบลคลองพน อำเภอคลองท่อม จังหวัดกระบี่

ตารางที่ 6-14

สรุปประเด็นคำถาม ข้อคิดเห็น ข้อเสนอแนะ และคำชี้แจงจากเวทีการประชุมรับฟังความคิดเห็นของผู้มีส่วนได้เสีย ตำบลคลองพน อำเภอคลองท่อม จังหวัดกระบี่

ประเด็นข้อห่วงกังวล/ข้อเสนอแนะ	ข้อชี้แจง/ข้อชี้แจงเพิ่มเติม
กำนันตำบลคลองพน – ประชาชนสามารถเข้าไปทำประโยชน์ในพื้นที่ที่ปลูกป่าชายเลนได้หรือไม่	**ผู้อำนวยการสำนักงานทรัพยากรทางทะเลและชายฝั่งที่ 10 (เจ้าของโครงการ/ผู้พัฒนาโครงการ)** – โครงการได้มีการทำแนวเขตที่ชัดเจน ปักหมุดแนวเขตแปลงชัดเจน รวมถึงการใช้ประโยชน์ของพื้นที่ชาวบ้านยังใช้ประโยชน์พื้นที่ได้เหมือนเดิม แต่ต้องร่วมด้วยช่วยกัน ในการดูแลบำรุงรักษา
ประชาชนตำบลคลองพน – ชื่นชม และยินดี ที่มีโครงการนี้เข้ามาในพื้นที่ชุมชน เพราะเล็งเห็นประโยชน์ที่ชุมชนจะได้รับจากโครงการนี้มากพอสมควร	**ผู้อำนวยการสำนักงานทรัพยากรทางทะเลและชายฝั่งที่ 10 (เจ้าของโครงการ/ผู้พัฒนาโครงการ)** – รับทราบ

สำหรับความคิดเห็นจากแบบประเมินหลังการประชุม มีผู้เข้าร่วมประชุมทั้งหมด 17 คน (ไม่นับรวมเจ้าของโครงการและผู้พัฒนาโครงการ) ได้แสดงความคิดเห็นผ่านแบบประเมิน คิดเป็นร้อยละ 100.0 ของผู้เข้าร่วมประชุมทั้งหมด โดยมีรายละเอียดดังต่อไปนี้

- **ข้อมูลทั่วไปของผู้ตอบแบบประเมิน**

ผู้ตอบแบบประเมินส่วนใหญ่ ร้อยละ 81.0 เป็นเพศชาย และร้อยละ 19.0 เป็นเพศหญิง มีอายุเฉลี่ย 50 ปี โดยเป็นบุคคลหรือครัวเรือนที่มีส่วนได้เสีย ร้อยละ 82.4 (เป็นประชาชนในพื้นที่ศึกษา ร้อยละ 76.5 และผู้นำชุมชน ร้อยละ 5.9) และเป็นหน่วยงานราชการ ร้อยละ 17.6

- **การรับทราบข้อมูลข่าวสารเกี่ยวกับโครงการ**

ผู้ตอบแบบประเมิน ร้อยละ 81.0 เคยรับทราบมาก่อน โดยรับทราบจากผู้นำชุมชน เจ้าหน้าที่ส่วนราชการ และเจ้าหน้าที่บริษัท วิสุทธิ คอนซัลแตนท์ จำกัด เพื่อนบ้าน และแผ่นพับ/เอกสารประชาสัมพันธ์โครงการ รายละเอียดดัง**รูปที่ 6-18**

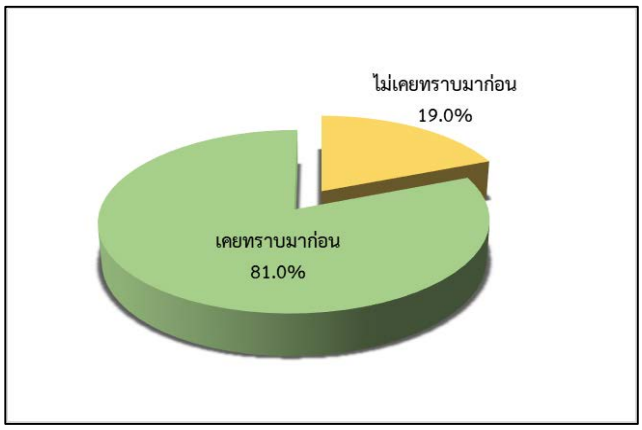

รูปที่ 6-18 : ความกังวลต่อการพัฒนาโครงการ (ตำบลคลองพน อำเภอคลองท่อม จังหวัดกระบี่)

- **ความเข้าใจต่อรายละเอียดโครงการ**

ผู้ตอบแบบประเมิน ร้อยละ 85.7 มีความเข้าใจต่อรายละเอียดโครงการ ส่วนร้อยละ 14.3 ยังไม่ค่อยเข้าใจ โดยเสนอให้เพิ่มข้อมูลรายละเอียดโครงการ และข้อมูลบริษัทเพิ่มเติม รายละเอียดดัง**รูปที่ 6-19**

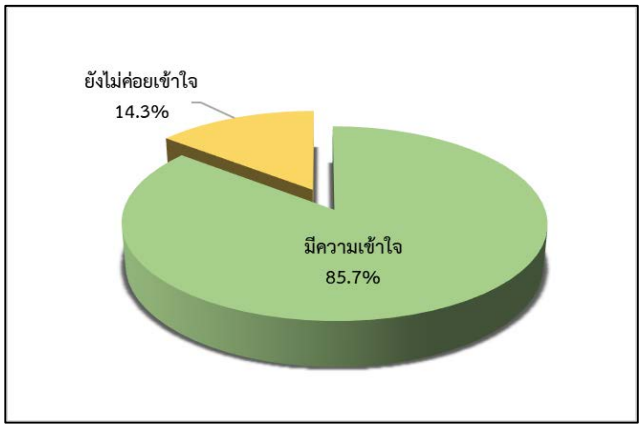

รูปที่ 6-19 : ความกังวลต่อการพัฒนาโครงการ (ตำบลคลองพน อำเภอคลองท่อม จังหวัดกระบี่)

- **ความคิดเห็นว่าแนวทางพัฒนาโครงการ**

ผู้ตอบแบบประเมินส่วนใหญ่ ร้อยละ 95.2 เห็นว่าแนวทางการพัฒนาโครงการมีความเหมาะสม/เพียงพอ ส่วนร้อยละ 4.8 เห็นว่ายังไม่เหมาะสม/ไม่เพียงพอ โดยเสนอให้ดำเนินการปลูกต้นไม้เสริมในพื้นที่ว่าง รายละเอียดดัง**รูปที่ 6-20**

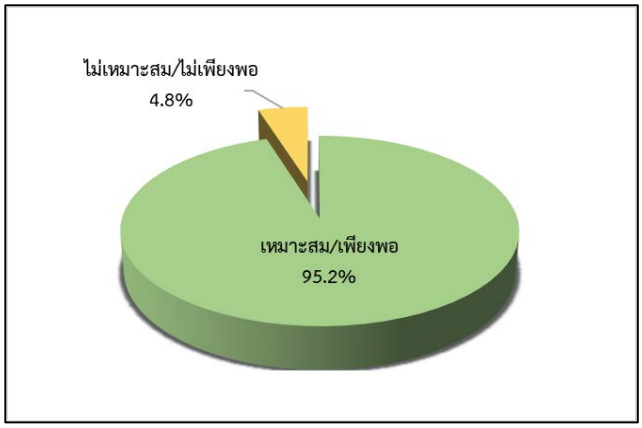

รูปที่ 6-20 : ความคิดเห็นว่าแนวทางพัฒนาโครงการ (ตำบลคลองพน อำเภอคลองท่อม จังหวัดกระบี่)

- **ความห่วงกังวลต่อการพัฒนาโครงการ**

ผู้ตอบแบบประเมินส่วนใหญ่ ร้อยละ 90.5 ไม่มีความห่วงกังวลต่อการพัฒนาโครงการ เนื่องจากคนในชุมชนยินดีที่จะสนับสนุนและมีส่วนร่วมในการพัฒนาโครงการต่อไป มีเพียงร้อยละ 9.5 ที่มีความห่วงกังวลต่อการประสานงานตลอดระยะเวลาที่ดำเนินโครงการ และการตัดถางต้นไม้ที่มากเกินไป รายละเอียดดัง**รูปที่ 6-21**



รูปที่ 6-21 : ความห่วงกังวลต่อการพัฒนาโครงการ (ตำบลคลองพน อำเภอคลองท่อม จังหวัดกระบี่)

- **ข้อเสนอแนะเพิ่มเติม** สามารถสรุปได้ดังนี้
  - เสนอให้บริษัทศึกษาพื้นที่ที่ปลูกป่าชายเลนเพื่อคาร์บอนเครดิตที่ดำเนินการเสร็จเป็นที่เรียบร้อย

(7) ตำบลคลองขุด อำเภอเมือง จังหวัดสตูล

ดำเนินการจัดประชุมรับฟังความคิดเห็นของผู้ที่มีส่วนได้เสียจำนวน 1 เวที ในวันที่ 7 มิถุนายน พ.ศ.2566 เวลา 08.30 – 16.30 น. ณ อาคารอเนกประสงค์ชุมชนหลังโรงยาง ตำบลคลองขุด อำเภอเมือง จังหวัดสตูล มีผู้สนใจเข้าร่วมประชุมจำนวน 25 คน (ไม่นับรวมเจ้าของโครงการ/ผู้พัฒนาโครงการ และผู้พัฒนาโครงการร่วม) ประกอบด้วย บุคคลหรือครัวเรือนที่มีส่วนได้เสีย และหน่วยงานราชการที่เกี่ยวข้อง ดัง**ตารางที่ 6-15** รายชื่อผู้เข้าร่วมประชุมดัง**ภาคผนวก 6-1** บรรยากาศการประชุมรับฟังความคิดเห็นของผู้มีส่วนได้เสียดัง**ภาพที่ 6-7** ซึ่งภายหลังการนำเสนอรายละเอียดโครงการ ผู้ดำเนินรายการได้เปิดโอกาสให้ผู้เข้าร่วมประชุมแสดงความคิดเห็น พร้อมทั้งข้อเสนอแนะต่อการดำเนินงานโครงการผ่านเวทีการประชุมและแบบประเมินหลังการประชุม สามารถสรุปประเด็นสำคัญจากการแสดงความคิดเห็นผ่านเวทีการประชุมดัง**ตารางที่ 6-16**

ตารางที่ 6-15
จำนวนผู้เข้าร่วมการประชุมรับฟังความคิดเห็นของผู้มีส่วนได้เสีย
ตำบลคลองขุด อำเภอเมือง จังหวัดสตูล

ผู้เข้าร่วมการประชุม	จำนวนผู้เข้าร่วมประชุม (คน)
กลุ่มผู้มีส่วนได้เสีย	
1. บุคคลหรือครัวเรือนที่มีส่วนได้เสีย (ทั้งทางตรงและทางอ้อม)	24
2. องค์กรและสถาบันต่างๆในพื้นที่ (องค์กรด้านสิ่งแวดล้อม สถาบันการศึกษา)	ไม่มีผู้เข้าร่วมประชุม
3. หน่วยงานราชการที่เกี่ยวข้อง	1
4. องค์กรสังเกตการณ์ ฝ่ายที่เป็นกลาง	ไม่มีผู้เข้าร่วมประชุม
5. กลุ่มผู้ไม่เห็นด้วย และผู้สนใจโครงการ	ไม่มีผู้เข้าร่วมประชุม
รวม	**25**
กลุ่มเจ้าของโครงการ/ผู้พัฒนาโครงการ และผู้พัฒนาโครงการร่วม	
1. ผู้แทนจากกรมทรัพยากรทางทะเลและชายฝั่ง (เจ้าของโครงการ/ผู้พัฒนาโครงการ)	10
2. บริษัท วิสุทธิ คอนซัลแตนท์ จำกัด (ผู้พัฒนาโครงการร่วม)	1
รวม	**11**

	
บรรยากาศการลงทะเบียนและแจกเอกสารฯ	กล่าวต้อนรับผู้เข้าร่วมประชุม
	
บรรยากาศการประชุม	การรับฟังความคิดเห็นและตอบข้อซักถาม

ภาพที่ 6-7 : บรรยากาศการประชุมรับฟังความคิดเห็นของผู้มีส่วนได้เสีย ตำบลคลองขุด อำเภอเมือง จังหวัดสตูล

ตารางที่ 6-16

สรุปประเด็นคำถาม ข้อคิดเห็น ข้อเสนอแนะ และคำชี้แจงจากเวทีการประชุมรับฟังความคิดเห็นของผู้มีส่วนได้เสีย ตำบลคลองขุด อำเภอเมือง จังหวัดสตูล

ประเด็นข้อห่วงกังวล/ข้อเสนอแนะ	ข้อชี้แจง/ข้อชี้แจงเพิ่มเติม
ประชาชนตำบลคลองขุด – การปลูกป่าในพื้นที่ตำบลคลองขุด ชาวบ้านในพื้นที่สามารถเป็นผู้ปลูกได้หรือไม่	**ผู้อำนวยการศูนย์อนุรักษ์ทรัพยากรป่าชาเลนที่ 24 (เจ้าของโครงการ/ผู้พัฒนาโครงการ)** – สำหรับการปลูกป่า ทางศูนย์จะเป็นผู้จ้างงานคนในชุมชนให้ดำเนินการปลูก รวมถึงกิจกรรมอื่นๆในโครงการ เพื่อสร้างรายได้ให้กับคนในชุมชน
ประชาชนตำบลคลองขุด – ชาวบ้านสามารถใช้ประโยชน์ในพื้นที่ได้เหมือนเดิมหรือไม่	**ผู้แทนจากบริษัท วิสุทธิ คอนซัลแตนท์ จำกัด (ผู้พัฒนาโครงการร่วม)** – ประชาชนสามารถใช้ประโยชน์พื้นที่ได้เหมือนเดิม โดยขอความร่วมมือในการดูแลรักษาพื้นที่ป่า

สำหรับความคิดเห็นจากแบบประเมินหลังการประชุม มีผู้เข้าร่วมประชุมจำนวน 24 คน (ไม่นับรวมเจ้าของโครงการ/ผู้พัฒนาโครงการ และผู้พัฒนาโครงการร่วม) ได้แสดงความคิดเห็นผ่านแบบประเมิน คิดเป็นร้อยละ 96.0 ของผู้เข้าร่วมประชุมทั้งหมด (25 คน) โดยมีรายละเอียดดังต่อไปนี้

- **ข้อมูลทั่วไปของผู้ตอบแบบประเมิน**

ผู้ตอบแบบประเมิน ร้อยละ 66.7 เป็นเพศหญิง และร้อยละ 33.3 เป็นเพศชาย มีอายุเฉลี่ย 49 ปี โดยเป็นบุคคลหรือครัวเรือนที่มีส่วนได้เสีย ร้อยละ 95.8 (เป็นประชาชนในพื้นที่ศึกษา ร้อยละ 83.3 และผู้นำชุมชน ร้อยละ 12.5) และเป็นหน่วยงานราชการ ร้อยละ 4.2

- **การรับทราบข้อมูลข่าวสารเกี่ยวกับโครงการ**

ผู้ตอบแบบประเมิน ร้อยละ 66.7 ไม่เคยทราบมาก่อน ส่วนร้อยละ 33.3 เคยรับทราบมาก่อน โดยรับทราบจาก เจ้าหน้าที่ส่วนราชการ แผ่นพับ/เอกสารประชาสัมพันธ์โครงการ ผู้นำชุมชน และเจ้าหน้าที่บริษัท วิสุทธิ คอนซัลแตนท์ จำกัด และเพื่อนบ้าน รายละเอียดดัง**รูปที่ 6-22**

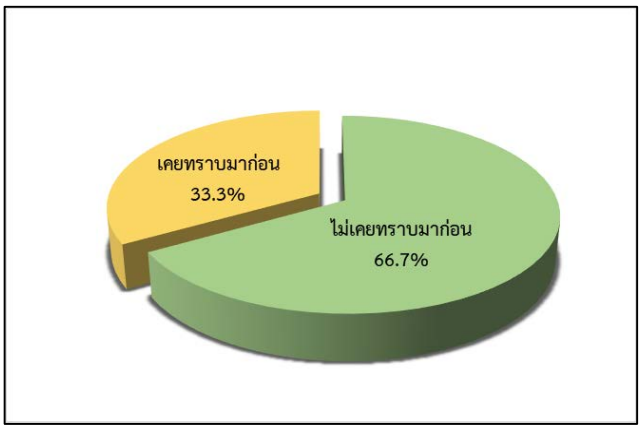

รูปที่ 6-22 : การรับทราบข้อมูลข่าวสารของโครงการ (ตำบลคลองขุด อำเภอเมือง จังหวัดสตูล)

- **ความเข้าใจต่อรายละเอียดโครงการ**

ผู้ตอบแบบประเมินส่วนใหญ่ ร้อยละ 95.8 มีความเข้าใจต่อรายละเอียดโครงการ มีเพียงร้อยละ 4.2 ที่ยังไม่ค่อยเข้าใจโดยเสนอให้เพิ่มข้อมูลรายละเอียดโครงการเพิ่มเติม รายละเอียดดัง **รูปที่ 6-23**

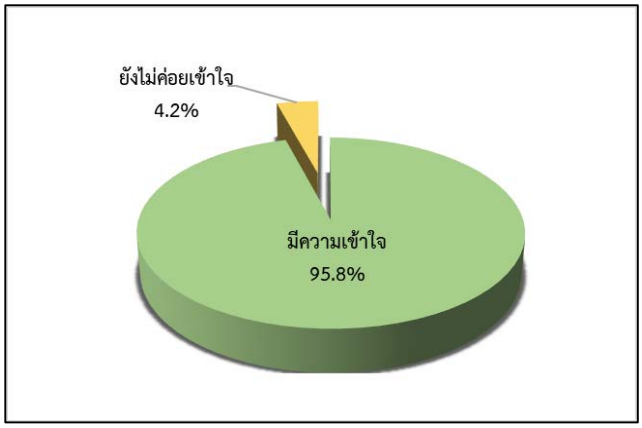

รูปที่ 6-23 : ความเข้าใจต่อรายละเอียดโครงการ (ตำบลคลองขุด อำเภอเมือง จังหวัดสตูล)

- **ความคิดเห็นว่าแนวทางพัฒนาโครงการ**

ผู้ตอบแบบประเมินร้อยละ 87.5 เห็นว่าแนวทางการพัฒนาโครงการมีเหมาะสม/เพียงพอ ส่วนร้อยละ 8.3 เห็นว่ายังไม่เหมาะสม/ไม่เพียงพอ โดยเสนอให้เพิ่มข้อมูลขอบเขตพื้นที่ปลูกป่าและจัดเวทีประชุมร่วมพูดคุยกับประชาชน เพื่อให้ความรู้และสร้างความเข้าใจต่อคาร์บอนเครดิต และร้อยละ 4.2 ไม่แสดงความคิดเห็น รายละเอียดดัง**รูปที่ 6-24**

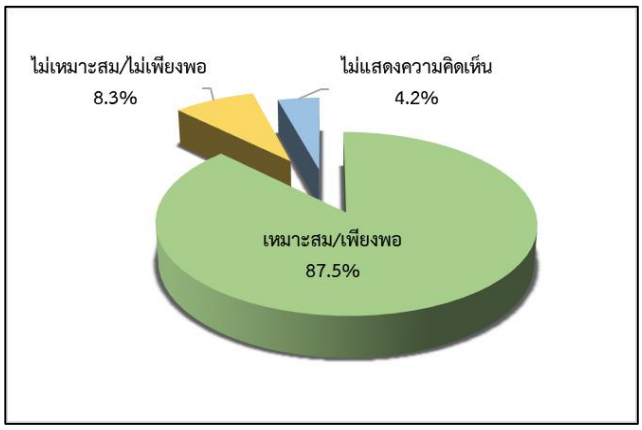

รูปที่ 6-24 : ความคิดเห็นว่าแนวทางพัฒนาโครงการ (ตำบลคลองขุด อำเภอเมือง จังหวัดสตูล)

- **ความห่วงกังวลต่อการพัฒนาโครงการ**

ผู้ตอบแบบประเมินส่วนใหญ่ ร้อยละ 91.7 ไม่มีความห่วงกังวลต่อการพัฒนาโครงการ มีเพียงร้อยละ 8.3 ที่มีความกังวลต่อความต่อเนื่อง ความร่วมมือในการดำเนินโครงการ และผลกระทบต่อพื้นที่ทำกินของประชาชน รายละเอียดดัง**รูปที่ 6-25**

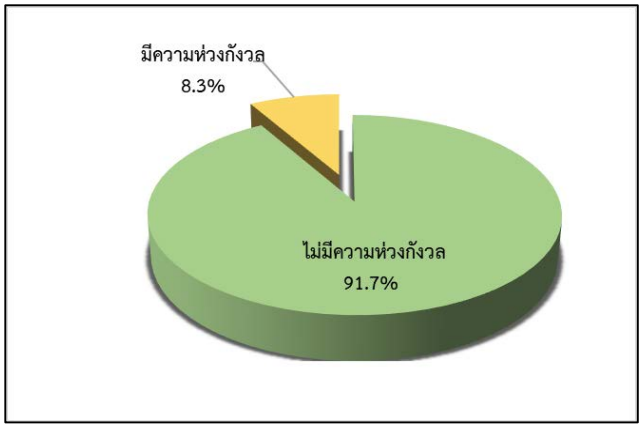

รูปที่ 6-25 : ความห่วงกังวลต่อการพัฒนาโครงการ (ตำบลคลองขุด อำเภอเมือง จังหวัดสตูล)

- **ข้อเสนอแนะเพิ่มเติม** สามารถสรุปได้ดังนี้
  - ไม่มีข้อเสนอแนะ

(8) ตำบลมะรุ่ย อำเภอทับปุด จังหวัดพังงา

ดำเนินการจัดประชุมรับฟังความคิดเห็นของผู้ที่มีส่วนได้เสียในจำนวน 1 เวที ในวันที่ 13 มิถุนายน พ.ศ.2566 เวลา 08.30 – 16.30 น. ณ ห้องประชุมองค์การบริหารส่วนตำบลมะรุ่ย อำเภอทับปุด จังหวัดพังงา มีผู้สนใจเข้าร่วมประชุมจำนวน 28 คน (ไม่นับรวมกลุ่มเจ้าของโครงการ/ผู้พัฒนาโครงการ และผู้พัฒนาโครงการร่วม) ประกอบด้วย บุคคลหรือครัวเรือนที่มีส่วนได้เสีย องค์กรและสถาบันต่างๆในพื้นที่ และหน่วยงานราชการที่เกี่ยวข้องดัง**ตารางที่ 6-17** รายชื่อผู้เข้าร่วมประชุมดัง**ภาคผนวก 6-1** บรรยากาศการประชุมรับฟังความคิดเห็นของผู้มีส่วนได้เสียแสดงดัง**ภาพที่ 6-8** ซึ่งภายหลังการนำเสนอรายละเอียดโครงการ ผู้ดำเนินรายการได้เปิดโอกาสให้ผู้เข้าร่วมประชุมแสดงความคิดเห็น พร้อมทั้งข้อเสนอแนะต่อการดำเนินงานโครงการผ่านเวทีการประชุมและแบบประเมินหลังการประชุม สามารถสรุปประเด็นสำคัญจากการแสดงความคิดเห็นผ่านเวทีการประชุมดัง**ตารางที่ 6-18**

ตารางที่ 6-17

จำนวนผู้เข้าร่วมการประชุมรับฟังความคิดเห็นของผู้มีส่วนได้เสีย

ตำบลมะรุ่ย อำเภอทับปุด จังหวัดพังงา

ผู้เข้าร่วมการประชุม	จำนวนผู้เข้าร่วมประชุม (คน)
กลุ่มผู้มีส่วนได้เสีย	
1. บุคคลหรือครัวเรือนที่มีส่วนได้เสีย (ทั้งทางตรงและทางอ้อม)	22
2. องค์กรและสถาบันต่างๆในพื้นที่ (องค์กรด้านสิ่งแวดล้อม สถาบันการศึกษา)	4
3. หน่วยงานราชการที่เกี่ยวข้อง	2
4. องค์กรสังเกตการณ์ ฝ่ายที่เป็นกลาง	ไม่มีผู้เข้าร่วมประชุม
5. กลุ่มผู้ไม่เห็นด้วย และผู้สนใจโครงการ	ไม่มีผู้เข้าร่วมประชุม
รวม	**28**
กลุ่มเจ้าของโครงการ/ผู้พัฒนาโครงการ และผู้พัฒนาโครงการร่วม	
1. ผู้แทนจากกรมทรัพยากรทางทะเลและชายฝั่ง (เจ้าของโครงการ/ผู้พัฒนาโครงการ)	5
2. บริษัท วิสุทธิ คอนซัลแตนท์ จำกัด (ผู้พัฒนาโครงการร่วม)	1
รวม	**6**

	
บรรยากาศการลงทะเบียนและแจกเอกสารฯ	กล่าวต้อนรับผู้เข้าร่วมประชุม
	
บรรยากาศการประชุม	การรับฟังความคิดเห็นและตอบข้อซักถาม

ภาพที่ 6-8 : บรรยากาศการประชุมรับฟังความคิดเห็นของผู้มีส่วนได้เสีย ตำบลมะรุ่ย อำเภอทับปุด จังหวัดพังงา

ตารางที่ 6-18

สรุปประเด็นคำถาม ข้อคิดเห็น ข้อเสนอแนะ และคำชี้แจงจากเวทีการประชุมรับฟังความคิดเห็นของผู้มีส่วนได้เสีย ตำบลมะรุ่ย อำเภอทับปุด จังหวัดพังงา

ประเด็นข้อห่วงกังวล/ข้อเสนอแนะ	ข้อชี้แจง/ข้อชี้แจงเพิ่มเติม
ประชาชนตำบลมะรุ่ย – ประชาชนสามารถเข้าไปใช้ประโยชน์ในพื้นที่ได้หรือไม่	**ผู้แทนบริษัท วิสุทธิ คอนซัลแตนท์ จำกัด (ผู้พัฒนาโครงการร่วม)** – ประชาชนสามารถเข้าไปใช้ประโยชน์ได้เหมือนเดิม เช่น หากุ้ง หอย ปู ปลา โดยขอความร่วมในการใช้เครื่องมือประมงที่ถูกต้องตามกฎหมาย และขอความร่วมมือในการไม่ไปตัดไม่ทำลายป่าที่ร่วมกันปลูก
ประชาชนตำบลมะรุ่ย – เสนอให้ทางบริษัทเข้ามาร่วมสนับสนุนโครงการ ขยะทะเล กับทางชุมชน	**ผู้แทนบริษัท วิสุทธิ คอนซัลแตนท์ จำกัด (ผู้พัฒนาโครงการร่วม)** – รับทราบ

สำหรับความคิดเห็นจากแบบประเมินหลังการประชุม มีผู้เข้าร่วมประชุมจำนวน 27 คน (ไม่นับรวมเจ้าของโครงการ/ผู้พัฒนาโครงการ และผู้พัฒนาโครงการร่วม) ได้แสดงความคิดเห็นผ่านแบบประเมิน คิดเป็นร้อยละ 96.4 ของผู้เข้าร่วมประชุมทั้งหมด (28 คน) โดยมีรายละเอียดดังต่อไปนี้

- **ข้อมูลทั่วไปของผู้ตอบแบบประเมิน**

ผู้ตอบแบบประเมินร้อยละ 63.0 เป็นเพศชาย และร้อยละ 37.0 เป็นเพศหญิง มีอายุเฉลี่ย 48 ปี โดยเป็นบุคคลหรือครัวเรือนที่มีส่วนได้เสีย ร้อยละ 96.3 (เป็นประชาชนในพื้นที่ศึกษา ร้อยละ 92.6 และผู้นำชุมชน ร้อยละ 3.7) และเป็นหน่วยงานราชการ ร้อยละ 3.7

- **การรับทราบข้อมูลข่าวสารเกี่ยวกับโครงการ**

ผู้ตอบแบบประเมิน ร้อยละ 74.1 เคยรับทราบมาก่อน โดยรับทราบจาก ผู้นำชุมชน เจ้าหน้าที่ส่วนราชการ และเจ้าหน้าที่บริษัท วิสุทธิ คอนซัลแตนท์ จำกัด เพื่อนบ้าน ญาติพี่น้อง และแผ่นพับ/เอกสารประชาสัมพันธ์โครงการ ส่วนร้อยละ 25.9 ไม่เคยทราบมาก่อน รายละเอียดดัง**รูปที่ 6-26**

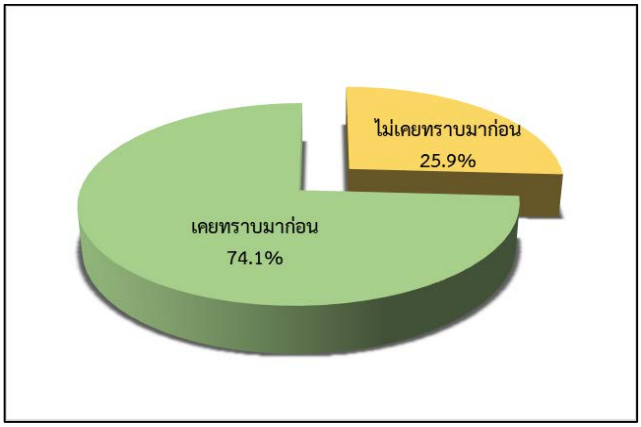

รูปที่ 6-26 : การรับทราบข้อมูลข่าวสารของโครงการ (ตำบลมะรุ่ย อำเภอทับปุด จังหวัดพังงา)

- **ความเข้าใจต่อรายละเอียดโครงการ**

ผู้ตอบแบบประเมิน ร้อยละ 85.2 มีความเข้าใจต่อรายละเอียดโครงการ ส่วนที่เหลือร้อยละ 14.8 ยังไม่ค่อยเข้าใจ โดยเสนอให้เพิ่มข้อมูลรายละเอียดโครงการเพิ่มเติม รายละเอียดดัง **รูปที่ 6-27**

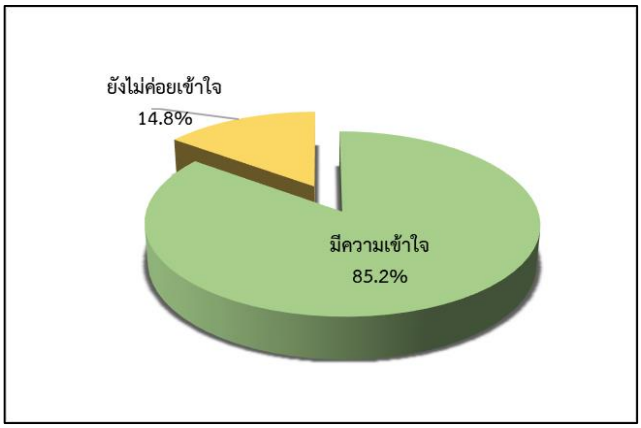

รูปที่ 6-27 : ความเข้าใจต่อรายละเอียดโครงการ
(ตำบลมะรุ่ย อำเภอทับปุด จังหวัดพังงา)

- **ความคิดเห็นว่าแนวทางพัฒนาโครงการ**

ผู้ตอบแบบประเมินส่วนใหญ่ ร้อยละ 96.3 เห็นว่า แนวทางการพัฒนาโครงการมีความเหมาะสม/เพียงพอ ส่วนร้อยละ 3.7 เห็นว่ายังไม่เหมาะสม/เพียงพอ โดยให้ความเห็นว่า มีพื้นที่ที่สามารถเข้าร่วมโครงการปลูกป่าเพื่อประโยชน์จากคาร์บอนเครดิตได้อีก รายละเอียดดัง**รูปที่ 6-28**

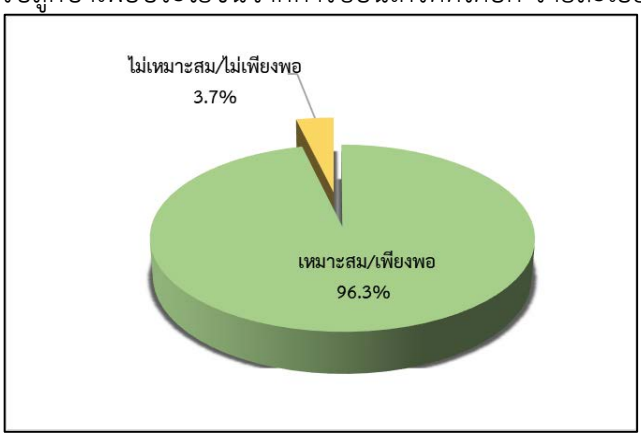

รูปที่ 6-28 : ความคิดเห็นว่าแนวทางพัฒนาโครงการ
(ตำบลมะรุ่ย อำเภอทับปุด จังหวัดพังงา)

- **ความห่วงกังวลต่อการพัฒนาโครงการ**

ผู้ตอบแบบประเมินทั้งหมด (ร้อยละ 100.0) ไม่มีความห่วงกังวลต่อการพัฒนาโครงการ เนื่องจากเห็นว่าเป็นโครงการที่ให้ผลประโยชน์มากกว่าผลกระทบ

- **ข้อเสนอแนะเพิ่มเติม** สามารถสรุปได้ดังนี้
  - เสนอให้เจ้าหน้าที่โครงการออกภาคสนามร่วมกับประธานกลุ่มประมงพื้นบ้านเพื่อสำรวจพื้นที่ป่าชุมชนที่จดทะเบียน
  - ควรให้ประชาชนมีส่วนร่วมในการปลูกป่าร่วมกับหน่วยงาน
  - ในการดำเนินโครงการควรเน้นกระบวนการมีส่วนร่วมของประชาชน เพื่อให้คนในชุมชนมีรายได้ สร้างงาน สร้างอาชีพ

(9) ตำบลบางเตย อำเภอเมือง จังหวัดพังงา

ดำเนินการจัดประชุมรับฟังความคิดเห็นของผู้ที่มีส่วนได้เสียในจำนวน 1 เวที ในวันที่ 14 มิถุนายน พ.ศ.2566 เวลา 08.30 – 16.30 น. ณ ห้องประชุมเทศบาลตำบลบางเตย อำเภอเมือง จังหวัดพังงา มีผู้สนใจเข้าร่วมประชุมจำนวน 47 คน (ไม่นับรวมกลุ่มเจ้าของโครงการ/ผู้พัฒนาโครงการ และผู้พัฒนาโครงการร่วม) ประกอบด้วย บุคคลหรือครัวเรือนที่มีส่วนได้เสีย และหน่วยงานราชการที่เกี่ยวข้อง ดัง**ตารางที่ 6-19** รายชื่อผู้เข้าร่วมประชุมดัง**ภาคผนวก 6-1** บรรยากาศการประชุมรับฟังความคิดเห็นของผู้มีส่วนได้เสียแสดงดัง**ภาพที่ 6-8** ซึ่งภายหลังการนำเสนอรายละเอียดโครงการผู้ดำเนินรายการได้เปิดโอกาสให้ผู้เข้าร่วมประชุมแสดงความคิดเห็น พร้อมทั้งข้อเสนอแนะต่อการดำเนินงานโครงการผ่านเวทีการประชุมและแบบประเมินหลังการประชุม สามารถสรุปประเด็นสำคัญจากการแสดงความคิดเห็นผ่านเวทีการประชุมดัง**ตารางที่ 6-20**

ตารางที่ 6-19

จำนวนผู้เข้าร่วมการประชุมรับฟังความคิดเห็นของผู้มีส่วนได้เสีย

ตำบลบางเตย อำเภอเมือง จังหวัดพังงา

ผู้เข้าร่วมการประชุม	จำนวนผู้เข้าร่วมประชุม (คน)
กลุ่มผู้มีส่วนได้เสีย	
1. บุคคลหรือครัวเรือนที่มีส่วนได้เสีย (ทั้งทางตรงและทางอ้อม)	35
2. องค์กรและสถาบันต่างๆในพื้นที่ (องค์กรด้านสิ่งแวดล้อม สถาบันการศึกษา)	ไม่มีผู้เข้าร่วมประชุม
3. หน่วยงานราชการที่เกี่ยวข้อง	12
4. องค์กรสังเกตการณ์ ฝ่ายที่เป็นกลาง	ไม่มีผู้เข้าร่วมประชุม
5. กลุ่มผู้ไม่เห็นด้วย และผู้สนใจโครงการ	ไม่มีผู้เข้าร่วมประชุม
รวม	**47**
กลุ่มเจ้าของโครงการ/ผู้พัฒนาโครงการ และผู้พัฒนาโครงการร่วม	
1. ผู้แทนจากกรมทรัพยากรทางทะเลและชายฝั่ง (เจ้าของโครงการ/ผู้พัฒนาโครงการ)	4
2. บริษัท วิสุทธิ คอนซัลแตนท์ จำกัด (ผู้พัฒนาโครงการร่วม)	1
รวม	**5**

	
บรรยากาศการลงทะเบียนและแจกเอกสารฯ	กล่าวต้อนรับผู้เข้าร่วมประชุม
	
บรรยากาศการประชุม	การรับฟังความคิดเห็นและตอบข้อซักถาม

ภาพที่ 6-9 : บรรยากาศการประชุมรับฟังความคิดเห็นของผู้มีส่วนได้เสีย ตำบลบางเตย อำเภอเมือง จังหวัดพังงา

ตารางที่ 6-20

สรุปประเด็นคำถาม ข้อคิดเห็น ข้อเสนอแนะ และคำชี้แจงจากเวทีการประชุมรับฟังความคิดเห็นของผู้มีส่วนได้เสีย ตำบลบางเตย อำเภอเมือง จังหวัดพังงา

ประเด็นข้อห่วงกังวล/ข้อเสนอแนะ	ข้อชี้แจง/ข้อชี้แจงเพิ่มเติม
ประชาชนตำบลบางเตย – เสนอให้ผลักดันพื้นที่ในชุมชนเป็นแหล่งท่องเที่ยว และเสนอให้นำคนในชุมชนศึกษาดูงาน เพื่อนำความรู้มาพัฒนาชุมชน โดยใช้ป่าเป็นแหล่งดึงดูดนักท่องเที่ยว	**ผู้แทนบริษัท วิสุทธิ คอนซัลแตนท์ จำกัด (ผู้พัฒนาโครงการร่วม)** – รับทราบ

สำหรับความคิดเห็นจากแบบประเมินหลังการประชุม มีผู้เข้าร่วมประชุมจำนวน 30 คน (ไม่นับรวมเจ้าของโครงการ/ผู้พัฒนาโครงการ และผู้พัฒนาโครงการร่วม) ได้แสดงความคิดเห็นผ่านแบบประเมิน คิดเป็นร้อยละ 63.8 ของผู้เข้าร่วมประชุมทั้งหมด (47 คน) โดยมีรายละเอียดดังต่อไปนี้

- **ข้อมูลทั่วไปของผู้ตอบแบบประเมิน**

ผู้ตอบแบบประเมินร้อยละ 56.7 เป็นเพศชาย และร้อยละ 43.3 เป็นเพศหญิง มีอายุเฉลี่ย 58 ปี โดยเป็นบุคคลหรือครัวเรือนที่มีส่วนได้เสีย ร้อยละ 83.3 (เป็นประชาชนในพื้นที่ศึกษา ร้อยละ 80.0 และผู้นำชุมชน ร้อยละ 3.3) และเป็นหน่วยงานราชการ ร้อยละ 16.7

- **การรับทราบข้อมูลข่าวสารเกี่ยวกับโครงการ**

ผู้ตอบแบบประเมิน ร้อยละ 60.0 เคยรับทราบมาก่อน โดยรับทราบจาก ผู้นำชุมชน เจ้าหน้าที่ส่วนราชการ เพื่อนบ้าน เจ้าหน้าที่บริษัท วิสุทธิ คอนซัลแตนท์ จำกัด ญาติพี่น้อง และแผ่นพับ/เอกสารประชาสัมพันธ์โครงการ ส่วนร้อยละ 40.0 ไม่เคยทราบมาก่อน รายละเอียดดัง**รูปที่ 6-29**

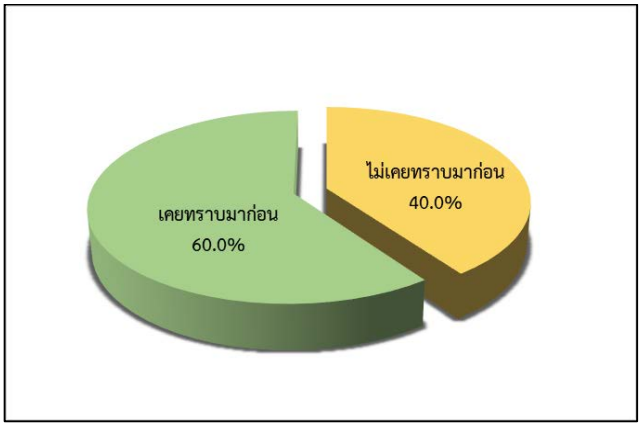

รูปที่ 6-29 : การรับทราบข้อมูลข่าวสารของโครงการ (ตำบลบางเตย อำเภอเมือง จังหวัดพังงา)

- **ความเข้าใจต่อรายละเอียดโครงการ**

ผู้ตอบแบบประเมินทั้งหมด (ร้อยละ 100.0) มีความเข้าใจต่อรายละเอียดโครงการ เนื่องจากเคยรับทราบข้อมูลจากผู้แทนกรมทรัพยากรทางทะเลและชายฝั่ง และการเข้าพบหารือกับเทศบาลตำบลบางเตย

- **ความคิดเห็นว่าแนวทางพัฒนาโครงการ**

ผู้ตอบแบบประเมินทั้งหมด (ร้อยละ 100.0) เห็นว่าแนวทางการพัฒนาโครงการมีความเหมาะสม/เพียงพอ เนื่องจากเห็นว่าเป็นโครงการที่ให้ประโยชน์ต่อประชาชน เช่น การสร้างรายได้จากป่าชายเลน

- **ความห่วงกังวลต่อการพัฒนาโครงการ**

ผู้ตอบแบบประเมินทั้งหมด (ร้อยละ 100.0) ไม่มีความห่วงกังวลต่อการพัฒนาโครงการ เนื่องจากเห็นว่าเป็นโครงการที่ให้ผลประโยชน์มากกว่าผลกระทบ

- **ข้อเสนอแนะเพิ่มเติม** สามารถสรุปได้ดังนี้
  - เสนอให้หน่วยงานพบปะชุมชนเพื่อให้ข้อมูลประโยชน์ที่ประชาชนจะได้รับจากคาร์บอนเครดิต
  - ควรให้ประชาชนมีส่วนร่วมในการปลูกป่าร่วมกับหน่วยงาน

(9) ตำบลแม่นางขาว และตำบลคุระ อำเภอคุระบุรี จังหวัดพังงา

ดำเนินการจัดประชุมรับฟังความคิดเห็นของผู้ที่มีส่วนได้เสียในจำนวน 1 เวที ในวันที่ 15 มิถุนายน พ.ศ.2566 เวลา 08.30 – 16.30 น. ณ ศาลาอเนกประสงค์บ้านทุ่งรัก หมู่ที่ 6 ตำบลแม่นางขาว อำเภอคุระบุรี จังหวัดพังงา มีผู้สนใจเข้าร่วมประชุมจำนวน 41 คน (ไม่นับรวมกลุ่มเจ้าของโครงการ/ผู้พัฒนาโครงการ และผู้พัฒนาโครงการร่วม) ประกอบด้วย บุคคลหรือครัวเรือนที่มีส่วนได้เสียและหน่วยงานราชการที่เกี่ยวข้องดัง**ตารางที่ 6-21** รายชื่อผู้เข้าร่วมประชุมดัง**ภาคผนวก 6-1** บรรยากาศการประชุมรับฟังความคิดเห็นของผู้มีส่วนได้เสียแสดงดัง**ภาพที่ 6-8** ซึ่งภายหลังการนำเสนอรายละเอียดโครงการ ผู้ดำเนินรายการได้เปิดโอกาสให้ผู้เข้าร่วมประชุมแสดงความคิดเห็น พร้อมทั้งข้อเสนอแนะต่อการดำเนินงานโครงการผ่านเวทีการประชุมและแบบประเมินหลังการประชุม สามารถสรุปประเด็นสำคัญจากการแสดงความคิดเห็นผ่านเวทีการประชุมดัง**ตารางที่ 6-22**

ตารางที่ 6-21

จำนวนผู้เข้าร่วมการประชุมรับฟังความคิดเห็นของผู้มีส่วนได้เสีย

ตำบลแม่นางขาว และตำบลคุระ อำเภอคุระบุรี จังหวัดพังงา

ผู้เข้าร่วมการประชุม	จำนวนผู้เข้าร่วมประชุม (คน)
กลุ่มผู้มีส่วนได้เสีย	
1. บุคคลหรือครัวเรือนที่มีส่วนได้เสีย (ทั้งทางตรงและทางอ้อม)	40
2. องค์กรและสถาบันต่างๆในพื้นที่ (องค์กรด้านสิ่งแวดล้อม สถาบันการศึกษา)	ไม่มีผู้เข้าร่วมประชุม
3. หน่วยงานราชการที่เกี่ยวข้อง	1
4. องค์กรสังเกตการณ์ ฝ่ายที่เป็นกลาง	ไม่มีผู้เข้าร่วมประชุม
5. กลุ่มผู้ไม่เห็นด้วย และผู้สนใจโครงการ	ไม่มีผู้เข้าร่วมประชุม
รวม	**41**
กลุ่มเจ้าของโครงการ/ผู้พัฒนาโครงการ และผู้พัฒนาโครงการร่วม	
1. ผู้แทนจากกรมทรัพยากรทางทะเลและชายฝั่ง (เจ้าของโครงการ/ผู้พัฒนาโครงการ)	7
2. บริษัท วิสุทธิ คอนซัลแตนท์ จำกัด (ผู้พัฒนาโครงการร่วม)	1
รวม	**8**

	
บรรยากาศการลงทะเบียนและแจกเอกสารฯ	กล่าวต้อนรับผู้เข้าร่วมประชุม
	
บรรยากาศการประชุม	การรับฟังความคิดเห็นและตอบข้อซักถาม

ภาพที่ 6-10 : บรรยากาศการประชุมรับฟังความคิดเห็นของผู้มีส่วนได้เสีย ตำบลแม่นางขาว และตำบลคุระ อำเภอคุระบุรี จังหวัดพังงา

ตารางที่ 6-22

สรุปประเด็นคำถาม ข้อคิดเห็น ข้อเสนอแนะ และคำชี้แจงจากเวทีการประชุมรับฟังความคิดเห็นของผู้มีส่วนได้เสีย ตำบลแม่นางขาว และตำบลคุระ อำเภอคุระบุรี จังหวัดพังงา

ประเด็นข้อห่วงกังวล/ข้อเสนอแนะ	ข้อชี้แจง/ข้อชี้แจงเพิ่มเติม
ประชาชนตำบลแม่นางขาว – เสนอให้บริษัทเข้ามาสนับสนุนโครงการปะการังเทียมที่ทางชุมชนได้ดำเนินการอยู่	**ผู้แทนบริษัท วิสุทธิ คอนซัลแตนท์ จำกัด (ผู้พัฒนาโครงการร่วม)** – รับทราบ

สำหรับความคิดเห็นจากแบบประเมินหลังการประชุม มีผู้เข้าร่วมประชุมจำนวน 39 คน (ไม่นับรวมเจ้าของโครงการ/ผู้พัฒนาโครงการ และผู้พัฒนาโครงการร่วม) ได้แสดงความคิดเห็นผ่านแบบประเมิน คิดเป็นร้อยละ 95.1 ของผู้เข้าร่วมประชุมทั้งหมด (41 คน) โดยมีรายละเอียดดังต่อไปนี้

- **ข้อมูลทั่วไปของผู้ตอบแบบประเมิน**

ผู้ตอบแบบประเมินร้อยละ 69.2 เป็นเพศชาย และร้อยละ 30.8 เป็นเพศหญิง มีอายุเฉลี่ย 43 ปี โดยเป็นบุคคลหรือครัวเรือนที่มีส่วนได้เสีย ร้อยละ 97.4 (เป็นประชาชนในพื้นที่ศึกษา ร้อยละ 89.7 และผู้นำชุมชน ร้อยละ 7.7) และเป็นหน่วยงานราชการ ร้อยละ 2.6

- **การรับทราบข้อมูลข่าวสารเกี่ยวกับโครงการ**

ผู้ตอบแบบประเมิน ร้อยละ 66.7 เคยรับทราบมาก่อน โดยรับทราบจาก ผู้นำชุมชน เจ้าหน้าที่ส่วนราชการ เพื่อนบ้าน เจ้าหน้าที่บริษัท วิสุทธิ คอนซัลแตนท์ จำกัด ญาติพี่น้อง และแผ่นพับ/เอกสารประชาสัมพันธ์โครงการ ส่วนร้อยละ 33.3 ไม่เคยทราบมาก่อน รายละเอียดดัง**รูปที่ 6-30**

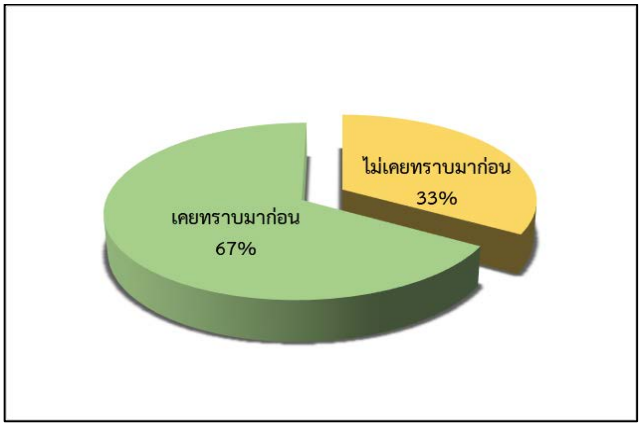

รูปที่ 6-30 : การรับทราบข้อมูลข่าวสารของโครงการ
(ตำบลแม่นางขาว และตำบลคุระ อำเภอคุระบุรี จังหวัดพังงา)

- **ความเข้าใจต่อรายละเอียดโครงการ**

ผู้ตอบแบบประเมินร้อยละ 76.9 มีความเข้าใจต่อรายละเอียดโครงการ ส่วนที่เหลือร้อยละ 23.1 ยังไม่ค่อยเข้าใจ เนื่องจากไม่เคยทราบรายละเอียดโครงการมาก่อน รายละเอียดดัง**รูปที่ 6-31**

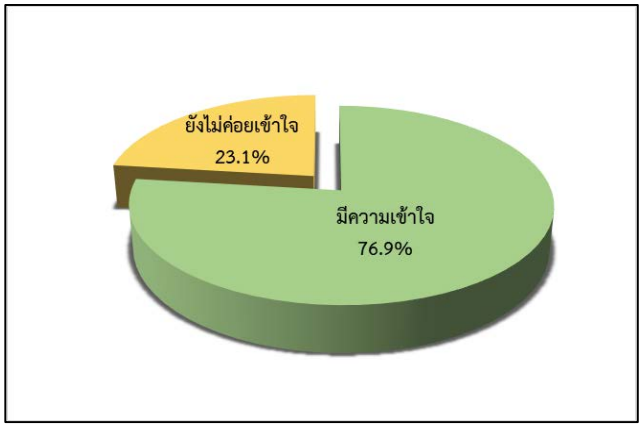

รูปที่ 6-31 : ความเข้าใจต่อรายละเอียดโครงการ
(ตำบลแม่นางขาว และตำบลคุระ อำเภอคุระบุรี จังหวัดพังงา)

- **ความคิดเห็นว่าแนวทางพัฒนาโครงการ**

ผู้ตอบแบบประเมินทั้งหมด (ร้อยละ 100.0) เห็นว่าแนวทางการพัฒนาโครงการมีความเหมาะสม/เพียงพอ เนื่องจากเห็นว่าเป็นโครงการที่ให้ประโยชน์ต่อประชาชน เช่น การสร้างรายได้จากป่าชายเลน

- **ความห่วงกังวลต่อการพัฒนาโครงการ**

ผู้ตอบแบบประเมินส่วนใหญ่ ร้อยละ 97.4 ไม่มีความห่วงกังวลต่อการพัฒนาโครงการ มีเพียง ร้อยละ 2.6 ที่มีความห่วงกังวลต่อการพัฒนาโครงการ เนื่องจากเห็นว่าคนในชุมชนอาจจะไม่เข้าใจต่อการดำเนินงานของคาร์บอนเครดิต รายละเอียดดัง**รูปที่ 6-32**

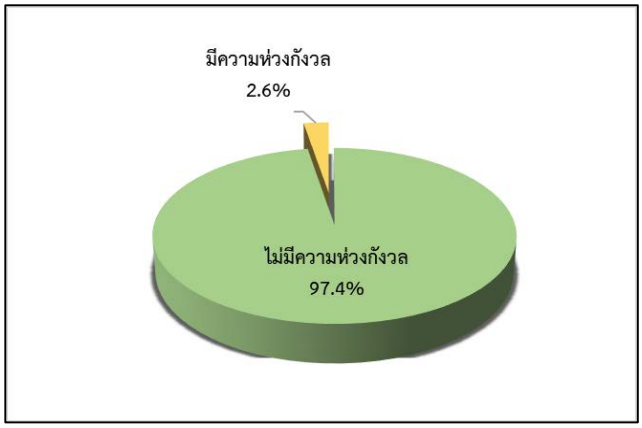

รูปที่ 6-32 : ความห่วงกังวลต่อการพัฒนาโครงการ
(ตำบลแม่นางขาว และตำบลคุระ อำเภอคุระบุรี จังหวัดพังงา)

- **ข้อเสนอแนะเพิ่มเติม** สามารถสรุปได้ดังนี้
  - ไม่มีข้อเสนอแนะ

(10) ตำบลบางนายสี และตำบลบางม่วง อำเภอตะกั่วป่า จังหวัดพังงา

ดำเนินการจัดประชุมรับฟังความคิดเห็นของผู้ที่มีส่วนได้เสียในจำนวน 1 เวที ในวันที่ 15 มิถุนายน พ.ศ.2566 เวลา 08.30 – 16.30 น. ณ ห้องประชุมเทศบาลตำบลบางนายสี อำเภอตะกั่วป่า จังหวัดพังงา มีผู้สนใจเข้าร่วมประชุมจำนวน 49 คน (ไม่นับรวมกลุ่มเจ้าของโครงการ/ผู้พัฒนาโครงการและผู้พัฒนาโครงการร่วม) ประกอบด้วย บุคคลหรือครัวเรือนที่มีส่วนได้เสีย องค์กรและสถาบันต่างๆในพื้นที่ และหน่วยงานราชการที่เกี่ยวข้องดัง**ตารางที่ 6-23** รายชื่อผู้เข้าร่วมประชุมดัง**ภาคผนวก 6-1** บรรยากาศการประชุมรับฟังความคิดเห็นของผู้มีส่วนได้เสียแสดงดัง**ภาพที่ 6-8** ซึ่งภายหลังการนำเสนอรายละเอียดโครงการ ผู้ดำเนินรายการได้เปิดโอกาสให้ผู้เข้าร่วมประชุมแสดงความคิดเห็น พร้อมทั้งข้อเสนอแนะต่อการดำเนินงานโครงการผ่านเวทีการประชุมและแบบประเมินหลังการประชุม สามารถสรุปประเด็นสำคัญจากการแสดงความคิดเห็นผ่านเวทีการประชุมดัง**ตารางที่ 6-24**

ตารางที่ 6-23
จำนวนผู้เข้าร่วมการประชุมรับฟังความคิดเห็นของผู้มีส่วนได้เสีย
ตำบลบางนายสี และตำบลบางม่วง อำเภอตะกั่วป่า จังหวัดพังงา

ผู้เข้าร่วมการประชุม	จำนวนผู้เข้าร่วมประชุม (คน)
กลุ่มผู้มีส่วนได้เสีย	
1. บุคคลหรือครัวเรือนที่มีส่วนได้เสีย (ทั้งทางตรงและทางอ้อม)	42
2. องค์กรและสถาบันต่างๆในพื้นที่ (องค์กรด้านสิ่งแวดล้อม สถาบันการศึกษา)	1
3. หน่วยงานราชการที่เกี่ยวข้อง	6
4. องค์กรสังเกตการณ์ ฝ่ายที่เป็นกลาง	ไม่มีผู้เข้าร่วมประชุม
5. กลุ่มผู้ไม่เห็นด้วย และผู้สนใจโครงการ	ไม่มีผู้เข้าร่วมประชุม
รวม	**49**
กลุ่มเจ้าของโครงการ/ผู้พัฒนาโครงการ และผู้พัฒนาโครงการร่วม	
1. ผู้แทนจากกรมทรัพยากรทางทะเลและชายฝั่ง (เจ้าของโครงการ/ผู้พัฒนาโครงการ)	10
2. บริษัท วิสุทธิ คอนซัลแตนท์ จำกัด (ผู้พัฒนาโครงการร่วม)	1
รวม	**11**

	
บรรยากาศการลงทะเบียนและแจกเอกสารฯ	กล่าวต้อนรับผู้เข้าร่วมประชุม
	
บรรยากาศการประชุม	การรับฟังความคิดเห็นและตอบข้อซักถาม

ภาพที่ 6-11 : บรรยากาศการประชุมรับฟังความคิดเห็นของผู้มีส่วนได้เสีย ตำบลบางนายสี และตำบลบางม่วง อำเภอตะกั่วป่า จังหวัดพังงา

ตารางที่ 6-24

สรุปประเด็นคำถาม ข้อคิดเห็น ข้อเสนอแนะ และคำชี้แจงจากเวทีการประชุมรับฟังความคิดเห็นของผู้มีส่วนได้เสีย ตำบลบางนายสี และตำบลบางม่วง อำเภอตะกั่วป่า จังหวัดพังงา

ประเด็นข้อห่วงกังวล/ข้อเสนอแนะ	ข้อชี้แจง/ข้อชี้แจงเพิ่มเติม
ประชาชนตำบลบางนายสี – ผลประโยชน์ที่ภาครัฐ และเอกชนจะได้รับมีการแบ่งสัดส่วนอย่างไร	**ผู้แทนบริษัท วิสุทธิ คอนซัลแตนท์ จำกัด (ผู้พัฒนาโครงการร่วม)** – สำหรับสัดส่วนผลประโยชน์จากคาร์บอนเครดิต บริษัทฯปฏิบัติตามระเบียบของโครงการ โดยแบ่งให้รัฐ 10% และเอกชน 90% สำหรับการจัดสรรสัดส่วนของภาครัฐนั้นจะได้ดำเนินการจัดสรรภายในอีกครั้ง
ประชาชนตำบลบางนายสี – เสนอให้จัดสรรสัดส่วนคาร์บอนเครดิตให้กับชุมชน	**ผู้แทนบริษัท วิสุทธิ คอนซัลแตนท์ จำกัด (ผู้พัฒนาโครงการร่วม)** – สำหรับการจัดสรรสัดส่วนคาร์บอนเครดิต บริษัทฯได้ดำเนินการปฏิบัติตามระเบียบที่กรมทรัพยากรทางทะเลและชายฝั่งกำหนดไว้ ดังนั้น หากชุมชนสนใจการทำโครงการคาร์บอนเครดิตสามารถดำเนินการในโครงการป่าชุมชนเพื่อคาร์บอนเครดิตได้

สำหรับความคิดเห็นจากแบบประเมินหลังการประชุม มีผู้เข้าร่วมประชุมจำนวน 48 คน (ไม่นับรวมเจ้าของโครงการ/ผู้พัฒนาโครงการ และผู้พัฒนาโครงการร่วม) ได้แสดงความคิดเห็นผ่านแบบประเมิน คิดเป็นร้อยละ 98.0 ของผู้เข้าร่วมประชุมทั้งหมด (49 คน) โดยมีรายละเอียดดังต่อไปนี้

- **ข้อมูลทั่วไปของผู้ตอบแบบประเมิน**

ผู้ตอบแบบประเมินร้อยละ 62.5 เป็นเพศชาย และร้อยละ 37.5 เป็นเพศหญิง มีอายุเฉลี่ย 50 ปี โดยเป็นบุคคลหรือครัวเรือนที่มีส่วนได้เสีย ร้อยละ 70.8 (เป็นประชาชนในพื้นที่ศึกษา ร้อยละ 60.4 และผู้นำชุมชน ร้อยละ 10.4) และเป็นหน่วยงานราชการ ร้อยละ 29.2

- **การรับทราบข้อมูลข่าวสารเกี่ยวกับโครงการ**

ผู้ตอบแบบประเมิน ร้อยละ 58.3 ไม่เคยทราบมาก่อน ส่วนร้อยละ 41.7 เคยรับทราบมาก่อน โดยรับทราบจาก ผู้นำชุมชน เจ้าหน้าที่ส่วนราชการ เพื่อนบ้าน เจ้าหน้าที่บริษัท วิสุทธิ คอนซัลแตนท์ จำกัด และแผ่นพับ/เอกสารประชาสัมพันธ์โครงการ รายละเอียดดัง**รูปที่ 6-33**

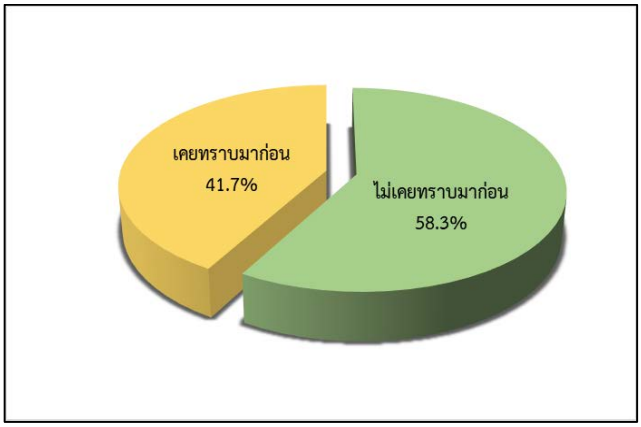

รูปที่ 6-33 : การรับทราบข้อมูลข่าวสารของโครงการ
(ตำบลบางนายสี และตำบลบางม่วง อำเภอตะกั่วป่า จังหวัดพังงา)

- **ความเข้าใจต่อรายละเอียดโครงการ**

ผู้ตอบแบบประเมิน ร้อยละ 70.8 มีความเข้าใจต่อรายละเอียดโครงการ ส่วนร้อยละ 25.0 ยังไม่ค่อยเข้าใจ โดยข้อมูลที่ต้องการให้เสนอเพิ่มเติม คือ รายละเอียดโครงการ และข้อมูลงบประมาณในการลงทุน ส่วนที่เหลือร้อยละ 4.2 ไม่แน่ใจ เนื่องจากเป็นการประชุมครั้งแรก และวิทยากรให้ข้อมูลที่กว้างเกินไป รายละเอียดดัง**รูปที่ 6-34**

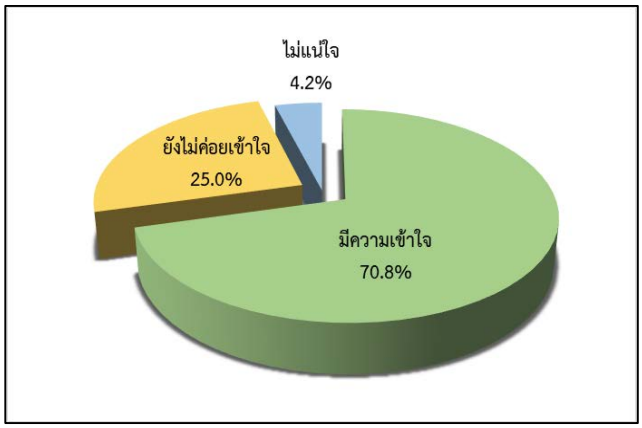

รูปที่ 6-34 : ความเข้าใจต่อรายละเอียดโครงการ
(ตำบลบางนายสี และตำบลบางม่วง อำเภอตะกั่วป่า จังหวัดพังงา)

- **ความคิดเห็นว่าแนวทางพัฒนาโครงการ**

ผู้ตอบแบบประเมิน ร้อยละ 85.4 เห็นว่าแนวทางการพัฒนาโครงการมีความเหมาะสม/เพียงพอ ส่วนร้อยละ 14.6 ไม่แสดงความคิดเห็น เนื่องจากยังไม่ทราบข้อมูลที่ชัดเจนรายละเอียดดัง**รูปที่ 6-35**

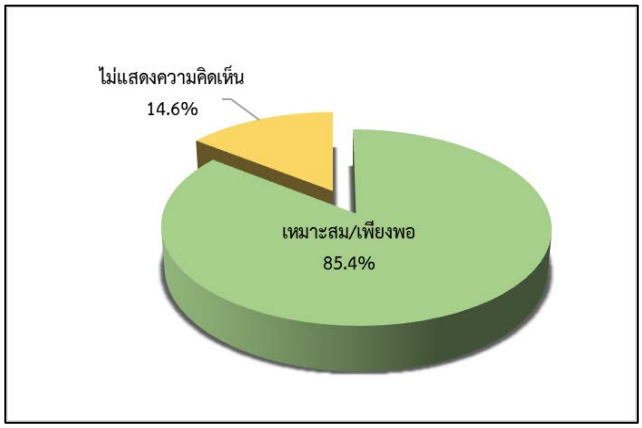

รูปที่ 6-35 : ความคิดเห็นว่าแนวทางพัฒนาโครงการ
(ตำบลบางนายสี และตำบลบางม่วง อำเภอตะกั่วป่า จังหวัดพังงา)

- **ความห่วงกังวลต่อการพัฒนาโครงการ**

ผู้ตอบแบบประเมิน ร้อยละ 83.3 ไม่มีความห่วงกังวลต่อการพัฒนาโครงการ ส่วนที่เหลือ ร้อยละ 16.7 ที่มีความห่วงกังวลต่อการพัฒนาโครงการ เนื่องจากเห็นว่าระยะเวลาดำเนินโครงการนานเกินไป และผลประโยชน์ที่ชุมชนจะได้รับยังไม่เหมาะสม รายละเอียดดัง**รูปที่ 6-36**

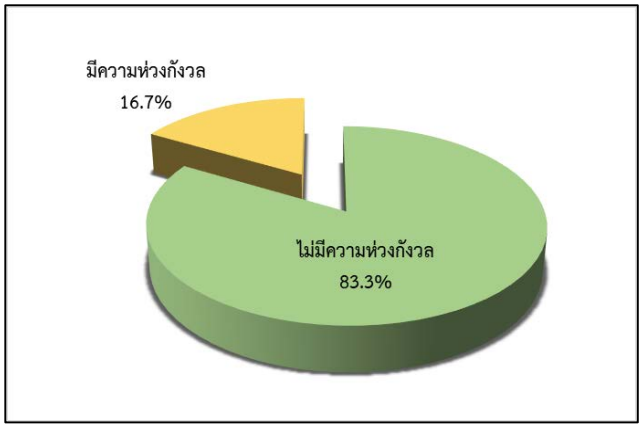

รูปที่ 6-36 : ความห่วงกังวลต่อการพัฒนาโครงการ
(ตำบลบางนายสี และตำบลบางม่วง อำเภอตะกั่วป่า จังหวัดพังงา)

- **ข้อเสนอแนะเพิ่มเติม** สามารถสรุปได้ดังนี้
  - ระยะเวลาในการดำเนินโครงการนานเกินไป เสนอให้ลดระยะเวลาเป็น 20 ปี ได้หรือไม่
  - มีความวิตกกังวลต่อความเป็นอยู่ของชุมชน

(11) ตำบลโคกกลอย ตำบลกระโสม ตำบลหล่อยูง และตำบลคลองเคียน อำเภอตะกั่วทุ่งจังหวัดพังงา

ดำเนินการจัดประชุมรับฟังความคิดเห็นของผู้ที่มีส่วนได้เสียในจำนวน 1 เวที ในวันที่ 22 มิถุนายน พ.ศ.2566 เวลา 08.30 – 16.30 น. ณ ศาลาอเนกประสงค์บ้านปากแหว่ง หมู่ที่ 11 ตำบลโคกกลอย อำเภอตะกั่วทุ่ง จังหวัดพังงา มีผู้สนใจเข้าร่วมประชุมจำนวน 33 คน (ไม่นับรวมกลุ่มเจ้าของโครงการ/ผู้พัฒนาโครงการ และผู้พัฒนาโครงการร่วม) ประกอบด้วย บุคคลหรือครัวเรือนที่มีส่วนได้เสียและหน่วยงานราชการที่เกี่ยวข้องดัง**ตารางที่ 6-25** รายชื่อผู้เข้าร่วมประชุมดัง**ภาคผนวก 6-1** บรรยากาศการประชุมรับฟังความคิดเห็นของผู้มีส่วนได้เสียแสดงดัง**ภาพที่ 6-8** ซึ่งภายหลังการนำเสนอรายละเอียดโครงการ ผู้ดำเนินรายการได้เปิดโอกาสให้ผู้เข้าร่วมประชุมแสดงความคิดเห็น พร้อมทั้งข้อเสนอแนะต่อการดำเนินงานโครงการผ่านเวทีการประชุมและแบบประเมินหลังการประชุม สามารถสรุปประเด็นสำคัญจากการแสดงความคิดเห็นผ่านเวทีการประชุมดัง**ตารางที่ 6-26**

ตารางที่ 6-25

จำนวนผู้เข้าร่วมการประชุมรับฟังความคิดเห็นของผู้มีส่วนได้เสีย ของ 4 ตำบลในอำเภอตะกั่วทุ่ง จังหวัดพังงา

ผู้เข้าร่วมการประชุม	จำนวนผู้เข้าร่วมประชุม (คน)
กลุ่มผู้มีส่วนได้เสีย	
1. บุคคลหรือครัวเรือนที่มีส่วนได้เสีย (ทั้งทางตรงและทางอ้อม)	26
2. องค์กรและสถาบันต่างๆในพื้นที่ (องค์กรด้านสิ่งแวดล้อม สถาบันการศึกษา)	ไม่มีผู้เข้าร่วมประชุม
3. หน่วยงานราชการที่เกี่ยวข้อง	7
4. องค์กรสังเกตการณ์ ฝ่ายที่เป็นกลาง	ไม่มีผู้เข้าร่วมประชุม
5. กลุ่มผู้ไม่เห็นด้วย และผู้สนใจโครงการ	ไม่มีผู้เข้าร่วมประชุม
รวม	**33**
กลุ่มเจ้าของโครงการ/ผู้พัฒนาโครงการ และผู้พัฒนาโครงการร่วม	
1. ผู้แทนจากกรมทรัพยากรทางทะเลและชายฝั่ง (เจ้าของโครงการ/ผู้พัฒนาโครงการ)	5
2. บริษัท วิสุทธิ คอนซัลแตนท์ จำกัด (ผู้พัฒนาโครงการร่วม)	1
รวม	**6**

	
บรรยากาศการลงทะเบียนและแจกเอกสารฯ	กล่าวต้อนรับผู้เข้าร่วมประชุม
	
บรรยากาศการประชุม	การรับฟังความคิดเห็นและตอบข้อซักถาม

ภาพที่ 6-12 : บรรยากาศการประชุมรับฟังความคิดเห็นของผู้มีส่วนได้เสีย ของ 4 ตำบลในอำเภอตะกั่วทุ่ง จังหวัดพังงา

ตารางที่ 6-26

สรุปประเด็นคำถาม ข้อคิดเห็น ข้อเสนอแนะ และคำชี้แจงจากเวทีการประชุมรับฟังความคิดเห็นของผู้มีส่วนได้เสียของ 4 ตำบลในอำเภอตะกั่วทุ่ง จังหวัดพังงา

ประเด็นข้อห่วงกังวล/ข้อเสนอแนะ	ข้อชี้แจง/ข้อชี้แจงเพิ่มเติม
ประชาชนในพื้นที่อำเภอตะกั่วทุ่ง – ในกรณีที่ประชาชนมีพื้นที่ที่สามารถดำเนินโครงการปลูกป่าเพื่อประโยชน์จากคาร์บอนเครดิต บริษัทฯ สามารถเข้ามาสนับสนุนทุนในการทำคาร์บอนเครดิตได้หรือไม่	**ผู้แทนบริษัท วิสุทธิ คอนซัลแตนท์ จำกัด (ผู้พัฒนาโครงการร่วม)** – บริษัทฯ รับทราบข้อเสนอแนะ และจะนำเรียนผู้บริหารเพื่อพิจารณาต่อไป

สำหรับความคิดเห็นจากแบบประเมินหลังการประชุม มีผู้เข้าร่วมประชุมจำนวน 28 คน (ไม่นับรวมเจ้าของโครงการ/ผู้พัฒนาโครงการ และผู้พัฒนาโครงการร่วม) ได้แสดงความคิดเห็นผ่านแบบประเมิน คิดเป็นร้อยละ 84.8 ของผู้เข้าร่วมประชุมทั้งหมด (33 คน) โดยมีรายละเอียดดังต่อไปนี้

- **ข้อมูลทั่วไปของผู้ตอบแบบประเมิน**

ผู้ตอบแบบประเมิน ร้อยละ 71.4 เป็นเพศชาย และร้อยละ 28.6 เป็นเพศหญิง มีอายุเฉลี่ย 45 ปี โดยเป็นบุคคลหรือครัวเรือนที่มีส่วนได้เสีย ร้อยละ 82.2 (เป็น ประชาชนในพื้นที่ศึกษา ร้อยละ 78.6 และผู้นำชุมชน ร้อยละ 3.6) และเป็นหน่วยงานราชการ ร้อยละ 17.8

- **การรับทราบข้อมูลข่าวสารเกี่ยวกับโครงการ**

ผู้ตอบแบบประเมินร้อยละ 57.1 เคยรับทราบมาก่อน โดยรับทราบจาก ผู้นำชุมชน เจ้าหน้าที่ส่วนราชการ เพื่อนบ้าน เจ้าหน้าที่บริษัท วิสุทธิ คอนซัลแตนท์ จำกัด และแผ่นพับ/เอกสารประชาสัมพันธ์โครงการ ส่วนร้อยละ 42.9 ไม่เคยทราบมาก่อน รายละเอียดดัง**รูปที่ 6-37**

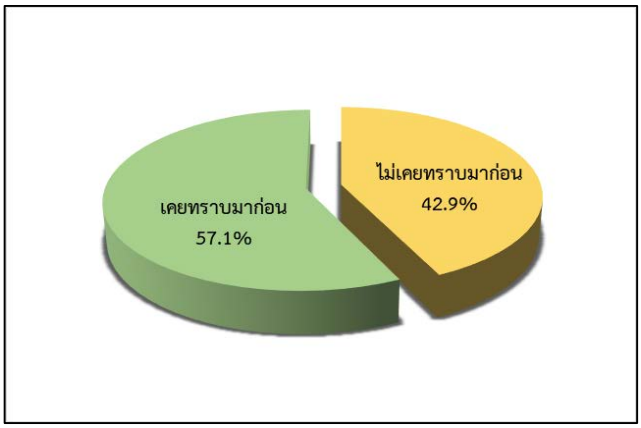

รูปที่ 6-37 : การรับทราบข้อมูลข่าวสารของโครงการ (4 ตำบลในอำเภอตะกั่วทุ่ง จังหวัดพังงา)

- **ความเข้าใจต่อรายละเอียดโครงการ**

ผู้ตอบแบบประเมินร้อยละ 82.1 มีความเข้าใจต่อรายละเอียดโครงการ ส่วนร้อยละ 14.3 ยังไม่ค่อยเข้าใจ โดยข้อมูลที่ต้องการให้เสนอเพิ่มเติม คือ รายละเอียดโครงการ และความรู้เรื่องคาร์บอนเครดิต ส่วนที่เหลือร้อยละ 3.6 ไม่แน่ใจ เนื่องจากระยะเวลาในการให้ข้อมูล หรือการทำความเข้าใจน้อย รายละเอียดดัง**รูปที่ 6-38**

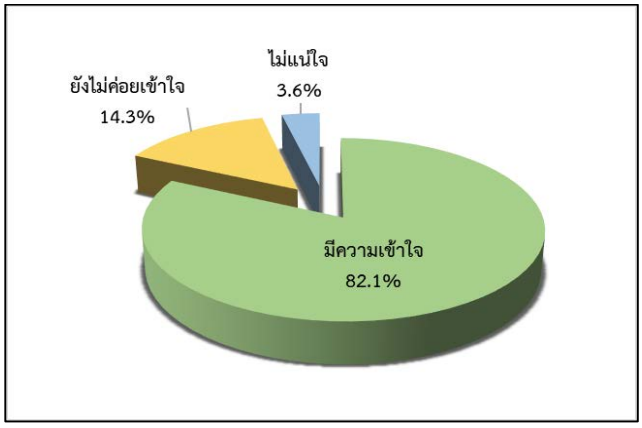

รูปที่ 6-38 : ความเข้าใจต่อรายละเอียดโครงการ (4 ตำบลในอำเภอตะกั่วทุ่ง จังหวัดพังงา)

- **ความคิดเห็นว่าแนวทางพัฒนาโครงการ**

ผู้ตอบแบบประเมินส่วนใหญ่ ร้อยละ 92.9 เห็นว่าแนวทางการพัฒนาโครงการมีความเหมาะสม/เพียงพอ ส่วนร้อยละ 7.1 ไม่แสดงความคิดเห็น เนื่องจากต้องการให้บริษัทฯให้ความรู้เรื่องคาร์บอนเครดิต และสร้างความเข้าใจกับประชาชน รายละเอียดดัง**รูปที่ 6-39**

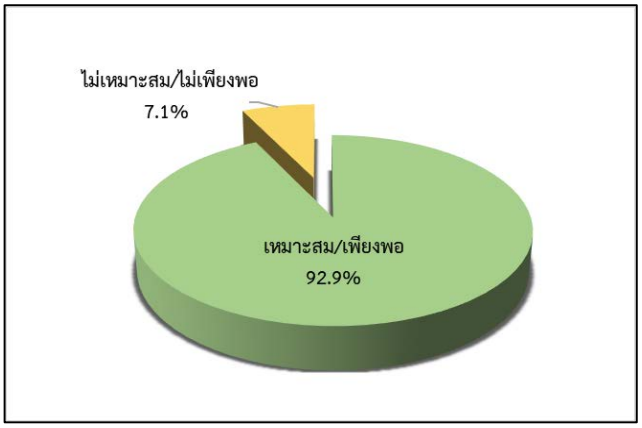

รูปที่ 6-39 : ความคิดเห็นว่าแนวทางพัฒนาโครงการ (4 ตำบลในอำเภอตะกั่วทุ่ง จังหวัดพังงา)

- **ความห่วงกังวลต่อการพัฒนาโครงการ**

ผู้ตอบแบบประเมินส่วนใหญ่ ร้อยละ 92.9 ไม่มีความห่วงกังวลต่อการพัฒนาโครงการ ส่วนที่เหลือ ร้อยละ 7.1 มีความห่วงกังวลต่อความยั่งยืนของโครงการที่มีระยะเวลานาน และกังวลต่อเรื่องงบประมาณของโครงการ รายละเอียดดัง**รูปที่ 6-40**

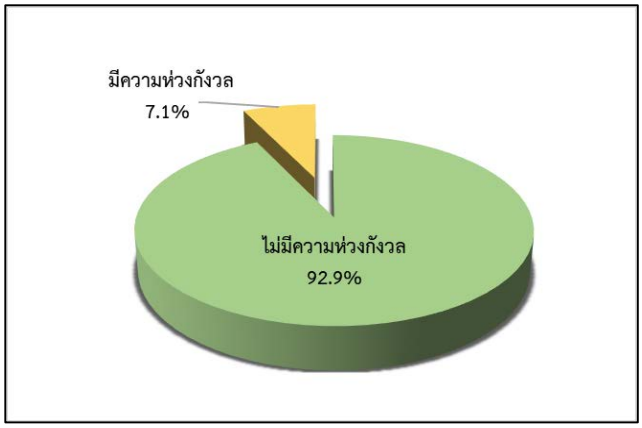

รูปที่ 6-40 : ความห่วงกังวลต่อการพัฒนาโครงการ (4 ตำบลในอำเภอตะกั่วทุ่ง จังหวัดพังงา)

- **ข้อเสนอแนะเพิ่มเติม** สามารถสรุปได้ดังนี้
  - คาร์บอนเครดิตเป็นความรู้ใหม่สำหรับประชาชน ดังนั้น จึงต้องใช้ระยะเวลาในการศึกษา เรียนรู้ และสร้างความเข้าใจให้กับประชาชน
  - เสนอให้โครงการจัดกิจกรรมปลูกฝังจิตใต้สำนึกให้กับคนในชุมชน และสร้างความเข้าใจเรื่องผลประโยชน์ที่ชุมชนจะได้รับ

(12) ตำบลลำแก่น อำเภอท้ายเหมือง จังหวัดพังงา

ดำเนินการจัดประชุมรับฟังความคิดเห็นของผู้ที่มีส่วนได้เสียในจำนวน 1 เวที ในวันที่ 22 มิถุนายน พ.ศ.2566 เวลา 08.30 – 16.30 น. ณ ศาลาอเนกประสงค์บ้านท่าดินแดง หมู่ที่ 4 ตำบลลำแก่น อำเภอท้ายเหมือง จังหวัดพังงา มีผู้สนใจเข้าร่วมประชุมจำนวน 37 คน (ไม่นับรวมกลุ่มเจ้าของโครงการ/ผู้พัฒนาโครงการ และผู้พัฒนาโครงการร่วม) ประกอบด้วย บุคคลหรือครัวเรือนที่มีส่วนได้เสียและหน่วยงานราชการที่เกี่ยวข้อง ดัง**ตารางที่ 6-27** รายชื่อผู้เข้าร่วมประชุมดัง**ภาคผนวก 6-1** บรรยากาศการประชุมรับฟังความคิดเห็นของผู้มีส่วนได้เสียแสดงดัง**ภาพที่ 6-8** ซึ่งภายหลังการนำเสนอรายละเอียดโครงการ ผู้ดำเนินรายการได้เปิดโอกาสให้ผู้เข้าร่วมประชุมแสดงความคิดเห็น พร้อมทั้งข้อเสนอแนะต่อการดำเนินงานโครงการผ่านเวทีการประชุมและแบบประเมินหลังการประชุม สามารถสรุปประเด็นสำคัญจากการแสดงความคิดเห็นผ่านเวทีการประชุมดัง**ตารางที่ 6-28**

ตารางที่ 6-27

จำนวนผู้เข้าร่วมการประชุมรับฟังความคิดเห็นของผู้มีส่วนได้เสีย

ตำบลลำแก่น อำเภอท้ายเหมือง จังหวัดพังงา

ผู้เข้าร่วมการประชุม	จำนวนผู้เข้าร่วมประชุม (คน)
กลุ่มผู้มีส่วนได้เสีย	
1. บุคคลหรือครัวเรือนที่มีส่วนได้เสีย (ทั้งทางตรงและทางอ้อม)	30
2. องค์กรและสถาบันต่างๆในพื้นที่ (องค์กรด้านสิ่งแวดล้อม สถาบันการศึกษา)	7
3. หน่วยงานราชการที่เกี่ยวข้อง	ไม่มีผู้เข้าร่วมประชุม
4. องค์กรสังเกตการณ์ ฝ่ายที่เป็นกลาง	ไม่มีผู้เข้าร่วมประชุม
5. กลุ่มผู้ไม่เห็นด้วย และผู้สนใจโครงการ	ไม่มีผู้เข้าร่วมประชุม
รวม	**37**
กลุ่มเจ้าของโครงการ/ผู้พัฒนาโครงการ และผู้พัฒนาโครงการร่วม	
1. ผู้แทนจากกรมทรัพยากรทางทะเลและชายฝั่ง (เจ้าของโครงการ/ผู้พัฒนาโครงการ)	5
2. บริษัท วิสุทธิ คอนซัลแตนท์ จำกัด (ผู้พัฒนาโครงการร่วม)	1
รวม	**6**

	
บรรยากาศการลงทะเบียนและแจกเอกสารฯ	กล่าวต้อนรับผู้เข้าร่วมประชุม
	
บรรยากาศการประชุม	การรับฟังความคิดเห็นและตอบข้อซักถาม

ภาพที่ 6-13 : บรรยากาศการประชุมรับฟังความคิดเห็นของผู้มีส่วนได้เสีย ตำบลลำแก่น อำเภอท้ายเหมือง จังหวัดพังงา

ตารางที่ 6-28

สรุปประเด็นคำถาม ข้อคิดเห็น ข้อเสนอแนะ และคำชี้แจงจากเวทีการประชุมรับฟังความคิดเห็นของผู้มีส่วนได้เสียของ ตำบลลำแก่น อำเภอท้ายเหมือง จังหวัดพังงา

ประเด็นข้อห่วงกังวล/ข้อเสนอแนะ	ข้อชี้แจง/ข้อชี้แจงเพิ่มเติม
ประชาชนในพื้นที่อำเภอตะกั่วทุ่ง – ประชาชนเห็นด้วยกับการดำเนินโครงการและพร้อมให้การสนับสนุนโครงการ	**ผู้แทนบริษัท วิสุทธิ คอนซัลแตนท์ จำกัด (ผู้พัฒนาโครงการร่วม)** – รับทราบ

สำหรับความคิดเห็นจากแบบประเมินหลังการประชุม มีผู้เข้าร่วมประชุมจำนวน 36 คน (ไม่นับรวมเจ้าของโครงการ/ผู้พัฒนาโครงการ และผู้พัฒนาโครงการร่วม) ได้แสดงความคิดเห็นผ่านแบบประเมิน คิดเป็นร้อยละ 97.3 ของผู้เข้าร่วมประชุมทั้งหมด (37 คน) โดยมีรายละเอียดดังต่อไปนี้

- **ข้อมูลทั่วไปของผู้ตอบแบบประเมิน**

ผู้ตอบแบบประเมินร้อยละ 66.7 เป็นเพศหญิง และร้อยละ 33.3 เป็นเพศชาย มีอายุเฉลี่ย 50 ปี โดยเป็นบุคคลหรือครัวเรือนที่มีส่วนได้เสียทั้งหมด ร้อยละ 100.0 (เป็นประชาชนในพื้นที่ศึกษา ร้อยละ 94.4 และผู้นำชุมชน ร้อยละ 5.6)

- **การรับทราบข้อมูลข่าวสารเกี่ยวกับโครงการ**

ผู้ตอบแบบประเมินส่วนใหญ่ ร้อยละ 97.2 เคยรับทราบมาก่อน โดยรับทราบจากผู้นำชุมชน เจ้าหน้าที่ส่วนราชการ เจ้าหน้าที่บริษัท วิสุทธิ คอนซัลแตนท์ จำกัด แผ่นพับ/เอกสารประชาสัมพันธ์โครงการ เพื่อนบ้าน และญาติพี่น้อง ส่วนร้อยละ 2.8 ไม่เคยทราบมาก่อน รายละเอียดดัง **รูปที่ 6-41**

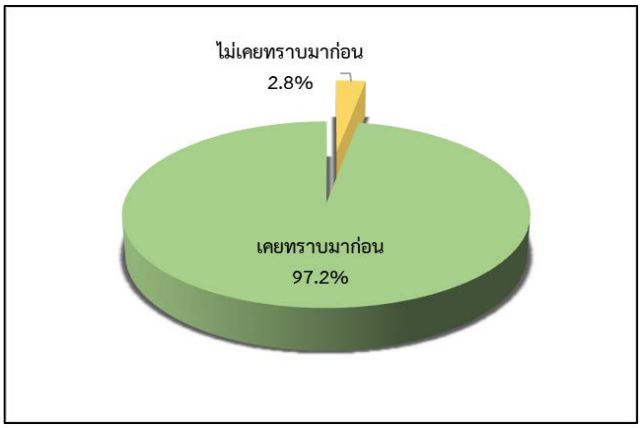

รูปที่ 6-41 : การรับทราบข้อมูลข่าวสารของโครงการ (ตำบลลำแก่น อำเภอท้ายเหมือง จังหวัดพังงา)

- **ความเข้าใจต่อรายละเอียดโครงการ**

ผู้ตอบแบบประเมินทั้งหมด (ร้อยละ 100.0) มีความเข้าใจต่อรายละเอียดโครงการ เนื่องจากเคยรับทราบข้อมูลข่าวสารโครงการจากเจ้าหน้าที่ศูนย์อนุรักษ์ทรัพยากรป่าชายเลนในพื้นที่ และผู้นำชุมชน

- **ความคิดเห็นว่าแนวทางพัฒนาโครงการ**

ผู้ตอบแบบประเมินทั้งหมด (ร้อยละ 100.0) เห็นว่าแนวทางการพัฒนาโครงการมีความเหมาะสม/เพียงพอ เนื่องจากเห็นว่าเป็นโครงการที่ให้ประโยชน์มากกว่าผลระทบ และส่งเสริมให้มีการอนุรักษ์ป่าชายเลน

- **ความห่วงกังวลต่อการพัฒนาโครงการ**

ผู้ตอบแบบประเมิน ร้อยละ 88.9 ไม่มีความห่วงกังวลต่อการพัฒนาโครงการ ส่วนที่เหลือ ร้อยละ 11.1 มีความห่วงกังวลต่อการติดตามการดำเนินงานโครงการ และการบำรุงรักษาต้นไม้ รายละเอียดดัง**รูปที่ 6-42**

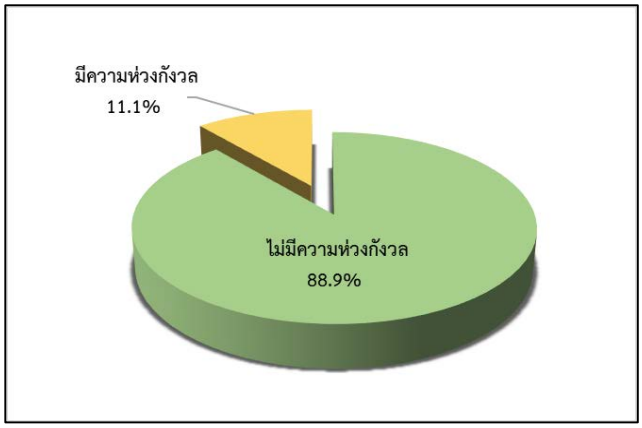

รูปที่ 6-42 : ความห่วงกังวลต่อการพัฒนาโครงการ (ตำบลลำแก่น อำเภอท้ายเหมือง จังหวัดพังงา)

- **ข้อเสนอแนะเพิ่มเติม** สามารถสรุปได้ดังนี้
  - คาร์บอนเครดิตเป็นความรู้ใหม่สำหรับประชาชน ดังนั้น จึงต้องใช้ระยะเวลาในการศึกษา เรียนรู้ และสร้างความเข้าใจให้กับประชาชน
  - เสนอให้โครงการจัดกิจกรรมปลูกฝังจิตใต้สำนึกให้กับคนในชุมชน และสร้างความเข้าใจเรื่องผลประโยชน์ที่ชุมชนจะได้รับ

(14) ตำบลลิพัง อำเภอปะเหลียน จังหวัดตรัง

ดำเนินการจัดประชุมรับฟังความคิดเห็นของผู้ที่มีส่วนได้เสียในจำนวน 1 เวที ในวันที่ 4 ตุลาคม พ.ศ.2566 เวลา 08.30 – 16.30 น. ณ ศาลาอเนกประสงค์หมู่ที่ 7 ตำบลลิพัง อำเภอปะเหลียน จังหวัดตรัง มีผู้สนใจเข้าร่วมประชุมจำนวน 15 คน (ไม่นับรวมกลุ่มเจ้าของโครงการ/ผู้พัฒนาโครงการ และผู้พัฒนาโครงการร่วม) ประกอบด้วย บุคคลหรือครัวเรือนที่มีส่วนได้เสีย และหน่วยงานราชการที่เกี่ยวข้อง ดัง**ตารางที่ 6-29** รายชื่อผู้เข้าร่วมประชุมดัง**ภาคผนวก 6-1** บรรยากาศการประชุมรับฟังความคิดเห็นของผู้มีส่วนได้เสียแสดงดัง**ภาพที่ 6-14** ซึ่งภายหลังการนำเสนอรายละเอียดโครงการ ผู้ดำเนินรายการได้เปิดโอกาสให้ผู้เข้าร่วมประชุมแสดงความคิดเห็น พร้อมทั้งข้อเสนอแนะต่อการดำเนินงานโครงการผ่านเวทีการประชุมและแบบประเมินหลังการประชุม สามารถสรุปประเด็นสำคัญจากการแสดงความคิดเห็นผ่านเวทีการประชุมดัง**ตารางที่ 6-30**

ตารางที่ 6-29
จำนวนผู้เข้าร่วมการประชุมรับฟังความคิดเห็นของผู้มีส่วนได้เสีย
ตำบลลิพัง อำเภอปะเหลียน จังหวัดตรัง

ผู้เข้าร่วมการประชุม	จำนวนผู้เข้าร่วมประชุม (คน)
กลุ่มผู้มีส่วนได้เสีย	
1. บุคคลหรือครัวเรือนที่มีส่วนได้เสีย (ทั้งทางตรงและทางอ้อม)	14
2. องค์กรและสถาบันต่างๆในพื้นที่ (องค์กรด้านสิ่งแวดล้อม สถาบันการศึกษา)	ไม่มีผู้เข้าร่วมประชุม
3. หน่วยงานราชการที่เกี่ยวข้อง	1
4. องค์กรสังเกตการณ์ ฝ่ายที่เป็นกลาง	ไม่มีผู้เข้าร่วมประชุม
5. กลุ่มผู้ไม่เห็นด้วย และผู้สนใจโครงการ	ไม่มีผู้เข้าร่วมประชุม
รวม	**15**
กลุ่มเจ้าของโครงการ/ผู้พัฒนาโครงการ และผู้พัฒนาโครงการร่วม	
1. ผู้แทนจากกรมทรัพยากรทางทะเลและชายฝั่ง (เจ้าของโครงการ/ผู้พัฒนาโครงการ)	8
2. บริษัท วิสุทธิ คอนซัลแตนท์ จำกัด (ผู้พัฒนาโครงการร่วม)	1
รวม	**9**

	
บรรยากาศการลงทะเบียนและแจกเอกสารฯ	กล่าวต้อนรับผู้เข้าร่วมประชุม
	
บรรยากาศการประชุม	การรับฟังความคิดเห็นและตอบข้อซักถาม

ภาพที่ 6-14 : บรรยากาศการประชุมรับฟังความคิดเห็นของผู้มีส่วนได้เสีย ตำบลลิพัง อำเภอปะเหลียน จังหวัดตรัง

ตารางที่ 6-30

สรุปประเด็นคำถาม ข้อคิดเห็น ข้อเสนอแนะ และคำชี้แจงจากเวทีการประชุมรับฟังความคิดเห็นของผู้มีส่วนได้เสียของ ตำบลลิพัง อำเภอปะเหลียน จังหวัดตรัง

ประเด็นข้อห่วงกังวล/ข้อเสนอแนะ	ข้อชี้แจง/ข้อชี้แจงเพิ่มเติม
ประชาชนผู้มีส่วนได้เสีย – หลังจากจัดประชุมเสร็จ จะดำเนินการอย่างไรต่อ	**ผู้แทนบริษัท วิสุทธิ คอนซัลแตนท์ จำกัด (ผู้พัฒนาโครงการร่วม)** – บริษัทจะดำเนินการปรึกษาหารือกับทางกรม ทช. เพื่อหารือเรื่องการดำเนินการปลูก และทาง ทช. จะประสานกับทางผู้นำชุมชน เพื่อให้ชาวบ้านเข้ามามีส่วนร่วมในงานปลูก ดูแล บำรุงรักษา
ประชาชนผู้มีส่วนได้เสีย – ประชาชนสามารถปลูกป่าชายเลนเพิ่มเติมจากส่วนของบริษัท วิสุทธิ คอนซัลแตนท์ จำกัด ได้หรือไม่	**ผู้อำนวยการศูนย์อนุรักษ์ทรัพยากรป่าชายเลนที่ 22 (ปะเหลียน จ.ตรัง) (ผู้พัฒนาโครงการ)** – สามารถปลูกได้ แต่ต้องผ่านกระบวนการ กรม ทช. ก่อน ที่จะจัดสรรพื้นที่ให้ดำเนินการปลูก

สำหรับความคิดเห็นจากแบบประเมินหลังการประชุม มีผู้เข้าร่วมประชุมจำนวน 15 คน (ไม่นับรวมเจ้าของโครงการ/ผู้พัฒนาโครงการ และผู้พัฒนาโครงการร่วม) ได้แสดงความคิดเห็นผ่านแบบประเมิน คิดเป็นร้อยละ 100.0 ของผู้เข้าร่วมประชุมทั้งหมด โดยมีรายละเอียดดังต่อไปนี้

- **ข้อมูลทั่วไปของผู้ตอบแบบประเมิน**

ผู้ตอบแบบประเมินส่วนใหญ่ ร้อยละ 93.3 เป็นเพศชาย และร้อยละ 6.7 เป็นเพศหญิง มีอายุเฉลี่ย 49 ปี โดยเป็นบุคคลหรือครัวเรือนที่มีส่วนได้เสีย ร้อยละ 93.3 (เป็นประชาชนในพื้นที่ศึกษา ร้อยละ 73.3 และผู้นำชุมชน ร้อยละ 20.0) และเป็นหน่วยงานราชการ ร้อยละ 6.7

- **การรับทราบข้อมูลข่าวสารเกี่ยวกับโครงการ**

ผู้ตอบแบบประเมิน ร้อยละ 66.7 เคยรับทราบมาก่อน โดยรับทราบจาก ผู้นำชุมชน เจ้าหน้าที่บริษัท วิสุทธิ คอนซัลแตนท์ จำกัด เจ้าหน้าที่ส่วนราชการ และแผ่นพับ/เอกสารประชาสัมพันธ์ ส่วนร้อยละ 33.3 ไม่เคยทราบมาก่อน รายละเอียดดัง**รูปที่ 6-43**

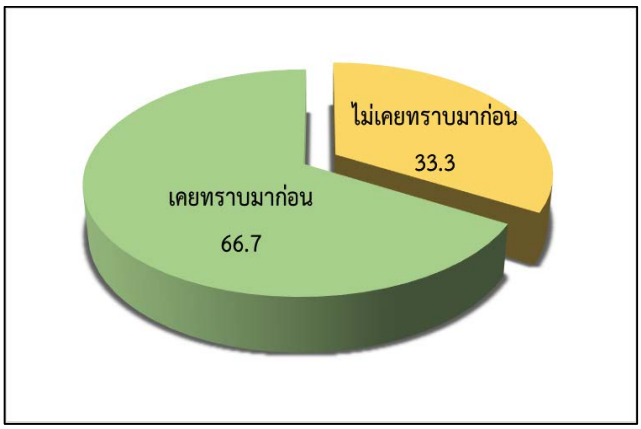

รูปที่ 6-43 : การรับทราบข้อมูลข่าวสารของโครงการ (ตำบลลิพัง อำเภอปะเหลียน จังหวัดตรัง)

- **ความเข้าใจต่อรายละเอียดโครงการ**

ผู้ตอบแบบประเมิน ร้อยละ 80.0 มีความเข้าใจต่อรายละเอียดโครงการ ส่วนร้อยละ 20.0 ยังไม่ค่อยเข้าใจ เนื่องจากยังไม่ทราบข้อมูลโครงการที่ชัดเจน รายละเอียดดัง**รูปที่ 6-44**

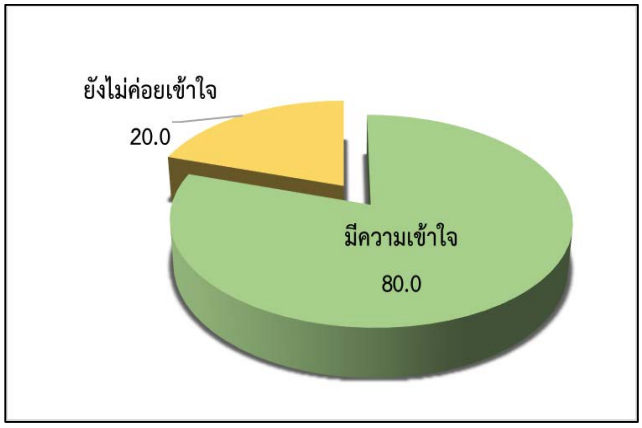

รูปที่ 6-44 : ความเข้าใจต่อรายละเอียดโครงการ (ตำบลลิพัง อำเภอปะเหลียน จังหวัดตรัง)

- **ความคิดเห็นว่าแนวทางพัฒนาโครงการ**

ผู้ตอบแบบประเมินทั้งหมด ร้อยละ 100.0 เห็นว่า แนวทางการพัฒนาโครงการมีความเหมาะสม/เพียงพอ เนื่องจากเห็นว่าเป็นการเพิ่มพื้นที่ป่าชายเลนให้กับชุมชน ทำให้ประชาชนสามารถประกอบอาชีพจากการจับสัตว์น้ำตามป่าชายเลนได้

- **ความห่วงกังวลต่อการพัฒนาโครงการ**

ผู้ตอบแบบประเมินทั้งหมด ร้อยละ 100.0 ไม่มีความห่วงกังวลต่อการพัฒนาโครงการ เนื่องจากเป็นการสร้างประโยชน์ให้กับชุมชนและประชาชนในพื้นที่

- **ข้อเสนอแนะเพิ่มเติม** สามารถสรุปได้ดังนี้
  - เสนอให้จัดทำโครงการดังกล่าวอย่างต่อเนื่อง เนื่องจากทำให้ประชาชนในพื้นที่และทุกภาคส่วนที่มีส่วนเกี่ยวข้องได้รับประโยชน์ทุกฝ่าย

(15) ตำบลบ้านนา อำเภอปะเหลียน จังหวัดตรัง

ดำเนินการจัดประชุมรับฟังความคิดเห็นของผู้ที่มีส่วนได้เสียในจำนวน 1 เวที ในวันที่ 4 ตุลาคม พ.ศ.2566 เวลา 08.30 – 16.30 น. ณ ศาลาอเนกประสงค์หมู่ที่ 5 ตำบลบ้านนา อำเภอปะเหลียน จังหวัดตรัง มีผู้สนใจเข้าร่วมประชุมจำนวน 22 คน (ไม่นับรวมกลุ่มเจ้าของโครงการ/ผู้พัฒนาโครงการ และผู้พัฒนาโครงการร่วม) ประกอบด้วย บุคคลหรือครัวเรือนที่มีส่วนได้เสีย และหน่วยงานราชการที่เกี่ยวข้อง ดัง**ตารางที่ 6-31** รายชื่อผู้เข้าร่วมประชุมดัง**ภาคผนวก 6-1** บรรยากาศการประชุมรับฟังความคิดเห็นของผู้มีส่วนได้เสียแสดงดัง**ภาพที่ 6-16** ซึ่งภายหลังการนำเสนอรายละเอียดโครงการ ผู้ดำเนินรายการได้เปิดโอกาสให้ผู้เข้าร่วมประชุมแสดงความคิดเห็น พร้อมทั้งข้อเสนอแนะต่อการดำเนินงานโครงการผ่านเวทีการประชุมและแบบประเมินหลังการประชุม สามารถสรุปประเด็นสำคัญจากการแสดงความคิดเห็นผ่านเวทีการประชุมดัง**ตารางที่ 6-32**

ตารางที่ 6-31
จำนวนผู้เข้าร่วมการประชุมรับฟังความคิดเห็นของผู้มีส่วนได้เสีย
ตำบลบ้านนา อำเภอปะเหลียน จังหวัดตรัง

ผู้เข้าร่วมการประชุม	จำนวนผู้เข้าร่วมประชุม (คน)
กลุ่มผู้มีส่วนได้เสีย	
1. บุคคลหรือครัวเรือนที่มีส่วนได้เสีย (ทั้งทางตรงและทางอ้อม)	21
2. องค์กรและสถาบันต่างๆในพื้นที่ (องค์กรด้านสิ่งแวดล้อม สถาบันการศึกษา)	ไม่มีผู้เข้าร่วมประชุม
3. หน่วยงานราชการที่เกี่ยวข้อง	1
4. องค์กรสังเกตการณ์ ฝ่ายที่เป็นกลาง	ไม่มีผู้เข้าร่วมประชุม
5. กลุ่มผู้ไม่เห็นด้วย และผู้สนใจโครงการ	ไม่มีผู้เข้าร่วมประชุม
รวม	**22**
กลุ่มเจ้าของโครงการ/ผู้พัฒนาโครงการ และผู้พัฒนาโครงการร่วม	
1. ผู้แทนจากกรมทรัพยากรทางทะเลและชายฝั่ง (เจ้าของโครงการ/ผู้พัฒนาโครงการ)	4
2. บริษัท วิสุทธิ คอนซัลแตนท์ จำกัด (ผู้พัฒนาโครงการร่วม)	1
รวม	**5**

	
บรรยากาศการลงทะเบียนและแจกเอกสารฯ	กล่าวต้อนรับผู้เข้าร่วมประชุม
	
บรรยากาศการประชุม	การรับฟังความคิดเห็นและตอบข้อซักถาม

ภาพที่ 6-15 : บรรยากาศการประชุมรับฟังความคิดเห็นของผู้มีส่วนได้เสีย ตำบลบ้านนา อำเภอปะเหลียน จังหวัดตรัง

ตารางที่ 6-32

สรุปประเด็นคำถาม ข้อคิดเห็น ข้อเสนอแนะ และคำชี้แจงจากเวทีการประชุมรับฟังความคิดเห็นของผู้มีส่วนได้เสียของ ตำบลบ้านนา อำเภอปะเหลียน จังหวัดตรัง

ประเด็นข้อห่วงกังวล/ข้อเสนอแนะ	ข้อชี้แจง/ข้อชี้แจงเพิ่มเติม
ประชาชนผู้มีส่วนได้เสีย – ไม่มีข้อเสนอแนะ หรือข้อขัดแย้ง ชุมชนพร้อมสนับสนุนและให้ความร่วมมือตลอดการดำเนินโครงการ	**ผู้แทนบริษัท วิสุทธิ คอนซัลแตนท์ จำกัด (ผู้พัฒนาโครงการร่วม)** – รับทราบ

สำหรับความคิดเห็นจากแบบประเมินหลังการประชุม มีผู้เข้าร่วมประชุมจำนวน 20 คน (ไม่นับรวมเจ้าของโครงการ/ผู้พัฒนาโครงการ และผู้พัฒนาโครงการร่วม) ได้แสดงความคิดเห็นผ่านแบบประเมิน คิดเป็นร้อยละ 90.9 ของผู้เข้าร่วมประชุมทั้งหมด (22 คน) โดยมีรายละเอียดดังต่อไปนี้

- **ข้อมูลทั่วไปของผู้ตอบแบบประเมิน**

ผู้ตอบแบบประเมินส่วนใหญ่ ร้อยละ 70.0 เป็นเพศชาย และร้อยละ 30.0 เป็นเพศหญิง มีอายุเฉลี่ย 48 ปี โดยเป็นบุคคลหรือครัวเรือนที่มีส่วนได้เสีย ร้อยละ 95.0 (เป็นประชาชนในพื้นที่ศึกษา ร้อยละ 85.0 และผู้นำชุมชน ร้อยละ 10.0) และเป็นหน่วยงานราชการ ร้อยละ 5.0

- **การรับทราบข้อมูลข่าวสารเกี่ยวกับโครงการ**

ผู้ตอบแบบประเมิน ร้อยละ 55.0 เคยรับทราบมาก่อน โดยรับทราบจาก ผู้นำชุมชน เจ้าหน้าที่บริษัท วิสุทธิ คอนซัลแตนท์ จำกัด และเจ้าหน้าที่ส่วนราชการ ส่วนร้อยละ 45.0 ไม่เคยทราบมาก่อน รายละเอียดดัง**รูปที่ 6-45**

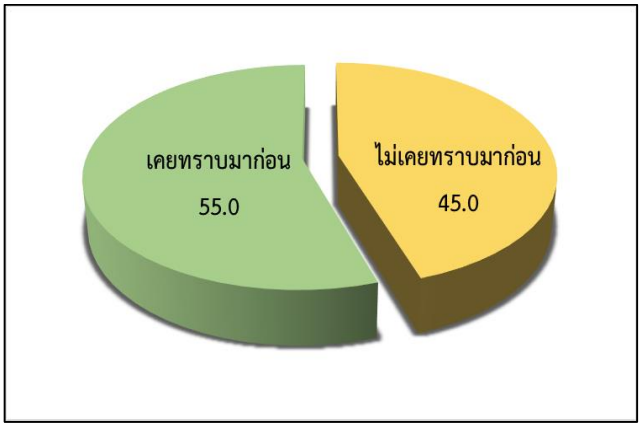

รูปที่ 6-45 : การรับทราบข้อมูลข่าวสารของโครงการ (ตำบลบ้านนา อำเภอปะเหลียน จังหวัดตรัง)

- **ความเข้าใจต่อรายละเอียดโครงการ**

ผู้ตอบแบบประเมินทั้งหมด ร้อยละ 100.0 มีความเข้าใจต่อรายละเอียดโครงการ เนื่องจากเคยมีส่วนร่วมในการปลูกป่าชายเลน และวิทยากรบรรยายได้ดี และได้แสดงตัวอย่างถึงประโยชน์ในการจัดทำโครงการจึงทำให้เข้าใจต่อรายละเอียดโครงการ

- **ความคิดเห็นว่าแนวทางพัฒนาโครงการ**

ผู้ตอบแบบประเมิน ร้อยละ 95.0 เห็นว่า แนวทางการพัฒนาโครงการมีความเหมาะสม/เพียงพอ ส่วนที่เหลือร้อยละ 5 เห็นว่ายังไม่เหมาะสม/ไม่เพียงพอ เนื่องจากยังไม่ทราบรายละเอียดที่ชัดเจน รายละเอียดดัง**รูปที่ 6-46**

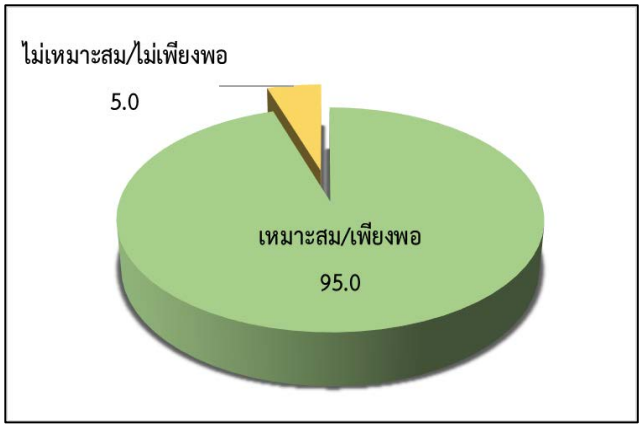

รูปที่ 6-46 ความคิดเห็นว่าแนวทางพัฒนาโครงการ (ตำบลบ้านนา อำเภอปะเหลียน จังหวัดตรัง)

- **ความห่วงกังวลต่อการพัฒนาโครงการ**

ผู้ตอบแบบประเมินทั้งหมด ร้อยละ 100.0 ไม่มีความห่วงกังวลต่อการพัฒนาโครงการ เนื่องจากเป็นการสร้างประโยชน์ให้กับชุมชนและประชาชนในพื้นที่

- **ข้อเสนอแนะเพิ่มเติม** สามารถสรุปได้ดังนี้
  - โครงการดังกล่าวเป็นโครงการที่ดี และให้ประโยชน์ต่อชุมชน ประชาชนในพื้นที่พร้อมมีส่วนร่วมในการดำเนินโครงการ

(16) ตำบลทุ่งกระบือ อำเภอย่านตาขาว จังหวัดตรัง

ดำเนินการจัดประชุมรับฟังความคิดเห็นของผู้ที่มีส่วนได้เสียในจำนวน 1 เวที ในวันที่ 5 ตุลาคม พ.ศ.2566 เวลา 08.30 – 16.30 น. ณ ศาลาอเนกประสงค์หมู่ที่ 2 ตำบลทุ่งกระบือ อำเภอย่านตาขาว จังหวัดตรัง มีผู้สนใจเข้าร่วมประชุมจำนวน 38 คน (ไม่นับรวมกลุ่มเจ้าของโครงการ/ผู้พัฒนาโครงการ และผู้พัฒนาโครงการร่วม) ประกอบด้วย บุคคลหรือครัวเรือนที่มีส่วนได้เสีย และหน่วยงานราชการที่เกี่ยวข้อง ดัง**ตารางที่ 6-35** รายชื่อผู้เข้าร่วมประชุมดัง**ภาคผนวก 6-1** บรรยากาศการประชุมรับฟังความคิดเห็นของผู้มีส่วนได้เสียแสดงดัง**ภาพที่ 6-17** ซึ่งภายหลังการนำเสนอรายละเอียดโครงการ ผู้ดำเนินรายการได้เปิดโอกาสให้ผู้เข้าร่วมประชุมแสดงความคิดเห็น พร้อมทั้งข้อเสนอแนะต่อการดำเนินงานโครงการผ่านเวทีการประชุมและแบบประเมินหลังการประชุม สามารถสรุปประเด็นสำคัญจากการแสดงความคิดเห็นผ่านเวทีการประชุมดัง**ตารางที่ 6-36**

ตารางที่ 6-33
จำนวนผู้เข้าร่วมการประชุมรับฟังความคิดเห็นของผู้มีส่วนได้เสีย
ตำบลทุ่งกระบือ อำเภอย่านตาขาว จังหวัดตรัง

ผู้เข้าร่วมการประชุม	จำนวนผู้เข้าร่วมประชุม (คน)
กลุ่มผู้มีส่วนได้เสีย	
1. บุคคลหรือครัวเรือนที่มีส่วนได้เสีย (ทั้งทางตรงและทางอ้อม)	38
2. องค์กรและสถาบันต่างๆในพื้นที่ (องค์กรด้านสิ่งแวดล้อม สถาบันการศึกษา)	ไม่มีผู้เข้าร่วมประชุม
3. หน่วยงานราชการที่เกี่ยวข้อง	ไม่มีผู้เข้าร่วมประชุม
4. องค์กรสังเกตการณ์ ฝ่ายที่เป็นกลาง	ไม่มีผู้เข้าร่วมประชุม
5. กลุ่มผู้ไม่เห็นด้วย และผู้สนใจโครงการ	ไม่มีผู้เข้าร่วมประชุม
รวม	**38**
กลุ่มเจ้าของโครงการ/ผู้พัฒนาโครงการ และผู้พัฒนาโครงการร่วม	
1. ผู้แทนจากกรมทรัพยากรทางทะเลและชายฝั่ง (เจ้าของโครงการ/ผู้พัฒนาโครงการ)	5
2. บริษัท วิสุทธิ คอนซัลแตนท์ จำกัด (ผู้พัฒนาโครงการร่วม)	1
รวม	**6**

	
บรรยากาศการลงทะเบียนและแจกเอกสารฯ	กล่าวต้อนรับผู้เข้าร่วมประชุม
	
บรรยากาศการประชุม	การรับฟังความคิดเห็นและตอบข้อซักถาม

ภาพที่ 6-16 : บรรยากาศการประชุมรับฟังความคิดเห็นของผู้มีส่วนได้เสีย ตำบลทุ่งกระบือ อำเภอย่านตาขาว จังหวัดตรัง

ตารางที่ 6-34

สรุปประเด็นคำถาม ข้อคิดเห็น ข้อเสนอแนะ และคำชี้แจงจากเวทีการประชุมรับฟังความคิดเห็นของผู้มีส่วนได้เสียของ ตำบลทุ่งกระบือ อำเภอย่านตาขาว จังหวัดตรัง

ประเด็นข้อห่วงกังวล/ข้อเสนอแนะ	ข้อชี้แจง/ข้อชี้แจงเพิ่มเติม
ประชาชนผู้มีส่วนได้เสีย – เห็นด้วยในการจัดทำโครงการ เนื่องจากอยากผลักดันให้พื้นที่มีป่าที่อุดมสมบูรณ์ และประชาชนในพื้นที่พร้อมจะให้ความร่วมมือในการดำเนินโครงการ	**ผู้แทนบริษัท วิสุทธิ คอนซัลแตนท์ จำกัด (ผู้พัฒนาโครงการร่วม)** – รับทราบ

สำหรับความคิดเห็นจากแบบประเมินหลังการประชุม มีผู้เข้าร่วมประชุมจำนวน 37 คน (ไม่นับรวมเจ้าของโครงการ/ผู้พัฒนาโครงการ และผู้พัฒนาโครงการร่วม) ได้แสดงความคิดเห็นผ่านแบบประเมิน คิดเป็นร้อยละ 97.4 ของผู้เข้าร่วมประชุมทั้งหมด (38 คน) โดยมีรายละเอียดดังต่อไปนี้

- **ข้อมูลทั่วไปของผู้ตอบแบบประเมิน**

ผู้ตอบแบบประเมิน ร้อยละ 59.5 เป็นเพศชาย และร้อยละ 40.5 เป็นเพศหญิง มีอายุเฉลี่ย 52 ปี โดยเป็นบุคคลหรือครัวเรือนที่มีส่วนได้เสีย ร้อยละ 100.0 (เป็นประชาชนในพื้นที่ศึกษา ร้อยละ 89.2 และผู้นำชุมชน ร้อยละ 10.8)

- **การรับทราบข้อมูลข่าวสารเกี่ยวกับโครงการ**

ผู้ตอบแบบประเมิน ร้อยละ 51.4 เคยรับทราบมาก่อน โดยรับทราบจาก ผู้นำชุมชน เจ้าหน้าที่ส่วนราชการ และเพื่อนบ้าน ส่วนร้อยละ 48.6 ไม่เคยทราบมาก่อน รายละเอียดดัง**รูปที่ 6-48**

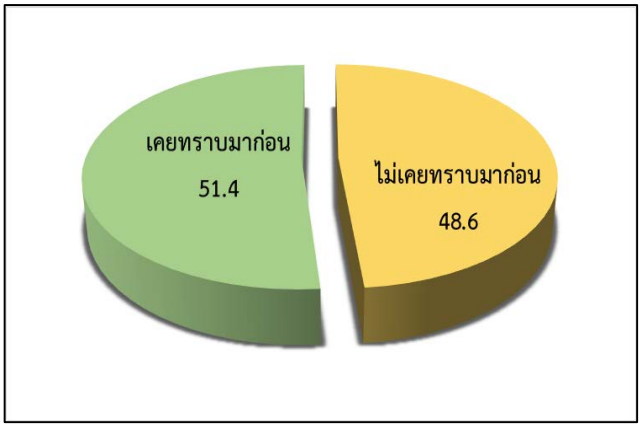

รูปที่ 6-47 : การรับทราบข้อมูลข่าวสารของโครงการ (ตำบลทุ่งกระบือ อำเภอย่านตาขาว จังหวัดตรัง)

- **ความเข้าใจต่อรายละเอียดโครงการ**

ผู้ตอบแบบประเมินส่วนใหญ่ ร้อยละ 94.6 มีความเข้าใจต่อรายละเอียดโครงการ ส่วนร้อยละ 5.4 ยังไม่ค่อยเข้าใจ โดยเสนอให้เพิ่มข้อมูลของผลประโยชน์ที่จะได้รับจากป่าชายเลนเพิ่มเติม รายละเอียดดัง**รูปที่ 6-49**

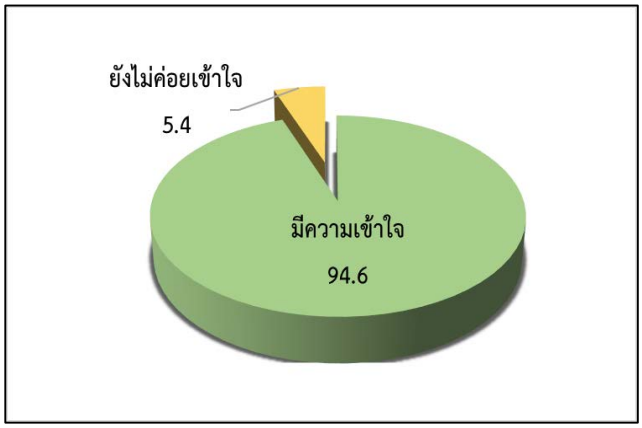

รูปที่ 6-48 : ความเข้าใจต่อรายละเอียดโครงการ (ตำบลทุ่งกระบือ อำเภอย่านตาขาว จังหวัดตรัง)

- **ความคิดเห็นว่าแนวทางพัฒนาโครงการ**

ผู้ตอบแบบประเมินส่วนใหญ่ ร้อยละ 97.3 เห็นว่า แนวทางการพัฒนาโครงการมีความเหมาะสม/เพียงพอ ส่วนที่เหลือร้อยละ 2.7 เห็นว่ายังไม่เหมาะสม/ไม่เพียงพอ เนื่องจากการประชาสัมพันธ์ข้อมูลโครงการยังไม่ครอบคลุม รายละเอียดดัง**รูปที่ 6-50**

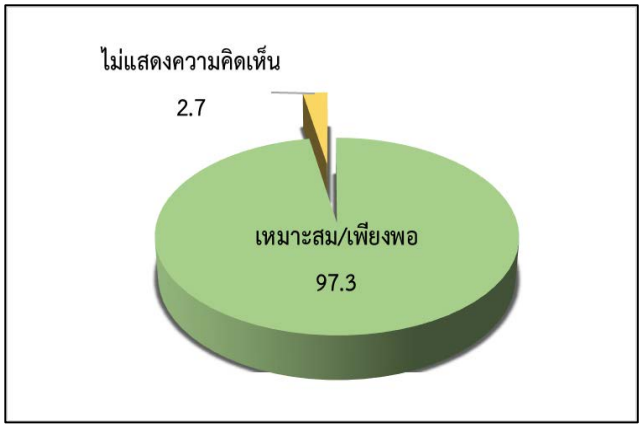

รูปที่ 6-49 ความคิดเห็นว่าแนวทางพัฒนาโครงการ (ตำบลทุ่งกระบือ อำเภอย่านตาขาว จังหวัดตรัง)

- **ความห่วงกังวลต่อการพัฒนาโครงการ**

ผู้ตอบแบบประเมินส่วนใหญ่ ร้อยละ 94.6 ไม่มีความห่วงกังวลต่อการพัฒนาโครงการ ส่วนร้อยละ 5.4 มีความห่วงกังวลต่อการปลูกป่าชายเลนอาจจะทำให้เกิดพายุ และขาดสัตว์น้ำที่จะนำมาทำอาหารทะเล รายละเอียดดัง**รูปที่ 6-51**

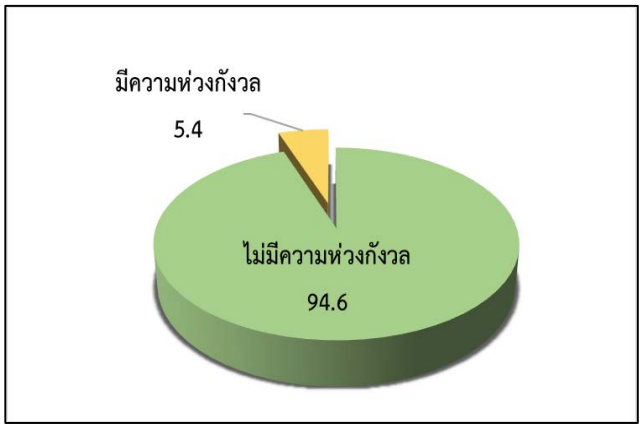

รูปที่ 6-50 ความห่วงกังวลต่อการพัฒนาโครงการ (ตำบลทุ่งกระบือ อำเภอย่านตาขาว จังหวัดตรัง)

- **ข้อเสนอแนะเพิ่มเติม** สามารถสรุปได้ดังนี้
  - เสนอให้หน่วยงานนำต้นไม้มาปลูกเพิ่มเติมในส่วนที่ขาดหายไป
  - เสนอให้หน่วยงานที่เกี่ยวข้องดูแล และบำรุงรักษาป่าชายเลนให้เป็นที่ยอมรับของประชาชน

7. ผลการดำเนินการภายหลังการจัดประชุม

ภายหลังจากการจัดกิจกรรมรับฟังความคิดเห็นของผู้มีส่วนได้เสียแล้วเสร็จ ผู้พัฒนาโครงการจะจัดทำเอกสารสรุปผลการรับฟังความคิดเห็นของผู้มีส่วนได้เสีย ดัง**ภาคผนวก 5-4** และนำไปเผยแพร่ ณ บอร์ดประชาสัมพันธ์ของหน่วยงานราชการที่เกี่ยวข้องและภายในชุมชนที่ผู้ที่สนใจ สามารถเข้าถึงและรับทราบข้อมูลได้โดยสะดวกเพื่อประชาสัมพันธ์และเปิดโอกาสให้ผู้ที่สนใจได้รับทราบผลการดำเนินงาน รวมถึงข้อวิตกกังวลพร้อมคำชี้แจงในประเด็นต่างๆ ที่มีการสอบถามในเวทีการประชุม โดยดำเนินการระหว่างวันที่ 24 พฤษภาคม ถึงวันที่ 12 ตุลาคม 2566 (ภายในระยะเวลา 10 วัน นับจากการรับฟังความคิดเห็นของประชาชนเสร็จสิ้น) ดัง**ตารางที่ 7-1** และตัวอย่างของการติดเอกสารสรุปผลการจัดประชุมรับฟังความคิดเห็น ดัง**ภาพที่ 7-1**

ตารางที่ 7-1
แผนดำเนินการติดประกาศสรุปผลการจัดประชุม

ลำดับ	พื้นที่ดำเนินการติดประกาศสรุปผลการจัดประชุมฯ			วันที่จัดประชุม	วันที่ติดประกาศ	สถานที่ติดประกาศ
	จังหวัด	อำเภอ	ตำบล			
1.	ตราด	เมือง	ชำราก	16 พ.ค. 2566	25 พ.ค. 2566	– เทศบาลตำบลชำราก – ที่ทำการผู้ใหญ่บ้าน หมู่ที่ 2 ตำบลชำราก – ที่ทำการผู้ใหญ่บ้าน หมู่ที่ 3 ตำบลชำราก
2.			หนองเสม็ด			– เทศบาลตำบลหนองเสม็ด – ศาลาศูนย์เรียนรู้ป่าชายเลนบ้านท่าตะเภา – ที่ทำการผู้ใหญ่บ้านหมู่ที่ 2 ตำบลหนองเสม็ด
3		เขาสมิง	ท่าโสม			– องค์การบริหารส่วนตำบลท่าโสม – ศาลาเนกประสงค์บ้านอ่างกระป่อง หมู่ที่ 4 ตำบลท่าโสม
4	ระยอง	แกลง	ปากน้ำกระแส	19 พ.ค. 2566	29 พ.ค. 2566	– เทศบาลตำบลปากน้ำประแส – ที่ทำการผู้ใหญ่บ้านหมู่ที่ 2 3 และ 5 ตำบลปากน้ำประแส
5	นครศรี-ธรรมราช	ท่าศาลา	ท่าศาลา	29 พ.ค. 2566	7 มิ.ย. 2566	– องค์การบริหารส่วนตำบลท่าศาลา – ศาลาอเนกประสงค์บ้านแหลม ม.14 ต.ท่าศาลา

ตารางที่ 7-1
แผนดำเนินการติดประกาศสรุปผลการจัดประชุม (ต่อ)

ลำดับ	พื้นที่ดำเนินการติดประกาศสรุปผลการจัดประชุมฯ			วันที่จัดประชุม	วันที่ติดประกาศ	สถานที่ติดประกาศ
	จังหวัด	อำเภอ	ตำบล			
6	กระบี่	คลองท่อม	คลองพน	30 พ.ค. 2566	8 มิ.ย. 2566	– เทศบาลตำบลคลองพนพัฒนา – ที่ทำการผู้ใหญ่บ้านหมู่ที่ 1 ตำบลคลองพน
7	สตูล	เมือง	คลองขุด	7 มิ.ย. 2566	16 มิ.ย. 2566	– เทศบาลตำบลคลองขุด – ที่ทำการกำนันตำบลคลองขุด
8	พังงา	ทับปุด	มะรุ่ย	13 มิ.ย. 2566	20 มิ.ย. 2566	– องค์การบริหารส่วนตำบลมะรุ่ย – ที่ทำการผู้ใหญ่บ้านหมู่ที่ 1,3 และหมู่ที่ 5 ตำบลมะรุ่ย
9		เมือง	บางเตย	14 มิ.ย. 2566	21 มิ.ย. 2566	– เทศบาลตำบลบางเตย – ที่ทำการผู้ใหญ่บ้านหมู่ที่ 3 ตำบลบางเตย
10	พังงา (ต่อ)	คุระบุรี	แม่นางขาว	15 มิ.ย. 2566	23 มิ.ย. 2566	– ที่ว่าการอำเภอคุระบุรี – องค์การบริหารส่วนตำบลแม่นางขาว
			คุระ			
11		ตะกั่วป่า	บางม่วง			– เทศบาลตำบลบางนายสี – องค์การบริหารส่วนตำบลบางม่วง
			บางนายสี			
12		ตะกั่วทุ่ง	กระโสม	22 มิ.ย. 2566	26 มิ.ย. 2566	– องค์การบริหารส่วนตำบลกระโสม – ที่ทำการผู้ใหญ่บ้านหมู่ที่ 5 ตำบลกระโสม
			หล่อยูง			– องค์การบริหารส่วนตำบลหล่อยูง – ที่ทำการผู้ใหญ่บ้านหมู่ที่ 7 ตำบลหล่อยูง
			โคกกลอย			– องค์การบริหารส่วนตำบลโคกกลอย – ที่ทำการผู้ใหญ่บ้านหมู่ที่ 11 ตำบลโคกกลอย
			คลองเคียน			– องค์การบริหารส่วนตำบลคลองเคียน – ที่ทำการผู้ใหญ่บ้านหมู่ที่ 5 ตำบลคลองเคียน
13		ท้ายเหมือง	ลำแก่น	22 มิ.ย. 2566		– เทศบาลตำบลลำแก่น – ที่ทำการผู้ใหญ่บ้านหมู่ที่ 4 ตำบลลำแก่น

ตารางที่ 7-1
แผนดำเนินการติดประกาศสรุปผลการจัดประชุม (ต่อ)

ลำดับ	พื้นที่ดำเนินการติดประกาศสรุปผลการจัดประชุมฯ			วันที่จัดประชุม	วันที่ติดประกาศ	สถานที่ติดประกาศ
	จังหวัด	อำเภอ	ตำบล			
14	ตรัง	ปะเหลียน	ลิพัง	4 ต.ค. 2566	11 ต.ค. 2566	– องค์การบริหารส่วนตำบลลิพัง – ที่ทำการผู้ใหญ่บ้านหมู่ที่ 7 ตำบลลิพัง
15			บ้านนา			– องค์การบริหารส่วนตำบลบ้านนา – ที่ทำการผู้ใหญ่บ้านหมู่ที่ 5 ตำบลบ้านนา
16		ย่านตาขาว	ทุ่งกระบือ	5 ต.ค. 2566	12 ต.ค. 2566	– เทศบาลตำบลทุ่งกระบือ – ที่ทำการผู้ใหญ่บ้านหมู่ที่ 2 ตำบลทุ่งกระบือ



ที่ทำการผู้ใหญ่บ้าน หมู่ที่ 2 อำเภอเมือง จังหวัดตราด



เทศบาลตำบลชำราก อำเภอเมือง จังหวัดตราด



ที่ทำการผู้ใหญ่บ้านหมู่ที่ 4 ตำบลท่าโสม
อำเภอเขาสมิง จังหวัดตราด



เทศบาลตำบลคลองขุด
อำเภอเมือง จังหวัดสตูล



ศาลาอเนกประสงค์บ้านทุ่งรัก หมู่ที่ 6
อำเภอคุระบุรี จังหวัดพังงา



ที่ทำการผู้ใหญ่บ้านตำบลปากน้ำกระแส
อำเภอแกลง จังหวัดระยอง

ภาพที่ 7-1 : ภาพตัวอย่างการติดประกาศเอกสารสรุปผลกิจกรรม
การรับฟังความคิดเห็นของผู้มีส่วนได้เสีย

ภาคผนวก 5-1

ภาพนิ่งประกอบการบรรยาย

จังหวัดตราด


ISUDDHI
การประชุมรับฟังความคิดเห็นผู้มีส่วนได้เสีย
"โครงการปลูกป่าชายเลน เพื่อประโยชน์จากคาร์บอนเครดิต"
พื้นที่แปลง ตำบลชำราก อำเภอเมืองตราด จังหวัดตราด


ปลูก รักษ์ ป่าชายเลน
ป่าชายเลน ระบบนิเวศที่สำคัญ...
ตัวอย่างผู้ที่ได้ประโยชน์
จากการเพิ่มขึ้นของป่าชายเลน
ประโยชน์ที่ได้จากการดำเนินโครงการ ฯ
แผนการดำเนินโครงการ ฯ
ขอบเขตพื้นที่โครงการ ฯ
ที่มาของโครงการ ฯ



1.ที่มาของ "โครงการปลูกป่าชายเลน เพื่อประโยชน์จากคาร์บอนเครดิต"
เชิญชวนองค์กรหรือบุคคลภายนอก
"ปลูกป่าชายเลน คืนต้นไม้ให้โลก คืนกำไรให้คนปลูก"
แก้ปัญหา
คลื่นซัดฟังราบ



2.ขอบเขตพื้นที่ดำเนินงาน "โครงการปลูกป่าชายเลน เพื่อประโยชน์จากคาร์บอนเครดิต"
แปลง แปลง 1,2,3,4,5,8 – VSD : พื้นที่ผ่านการทำนากุ้ง
จังหวัดตราด
ที่ตั้งแปลง : 1-VSD และ 2-VSD ที่ตั้งหมู่ 2 บ.บาเกลือ ต.ชำราก อ.เมืองตราด จ.ตราด
3-VSD ที่ตั้งหมู่ที่ 3 บ.หนองรี ต.ชำราก อ.เมืองตราด จ.ตราด
หน่วยงาน : เจ้าหน้าที่ประจำแปลง นางสาวอัญลักษณ์ อรผล ผอ.ศูนย์อนุรักษ์ทรัพยากรป่าชายเลนที่ 1 (ด่านเก่า ตราด) (085 5096207)
กล้าไม้ปลูก : โกงกางใบใหญ่, โกงกางใบเล็ก ทั้งนี้ชนิดกล้าไม้ อาจมีการเปลี่ยนแปลงตามความเหมาะสมของสภาพพื้นที่ : (711 ต้น/ไร่)
2-VSD
3-VSD
1-VSD


2.ขอบเขตพื้นที่ดำเนินงาน "โครงการปลูกป่าชายเลน เพื่อประโยชน์จากคาร์บอนเครดิต"
แปลง แปลง 1,2,3,4,5,8 – VSD : พื้นที่ผ่านการทำนากุ้ง
จังหวัดตราด
ที่ตั้งแปลง : 4-VSD, 5-VSD และ 8-VSD ที่ตั้งหมู่ที่ 3 บ.หมองรี ต.ชำราก อ.เมืองตราด จ.ตราด
หน่วยงาน : เจ้าหน้าที่ประจำแปลง นางสาวอัญลักษณ์ อรพล ผอ.ศูนย์อนุรักษ์ทรัพยากรป่าชายเลนที่ 1 (ตำบลเกาะ ตราด) (085 5095207)
กล้าไม้ปลูก : โกงกางใบใหญ่, โกงกางใบเล็ก ทั้งนี้อาจมีการเปลี่ยนแปลงตามความเหมาะสมของสภาพพื้นที่ : (711 ต้น/ไร่)
4-VSD
(38.26 ไร่)
5-VSD
(28.83 ไร่)
8-VSD
(9.76 ไร่)


3.แผนดำเนินงาน "โครงการปลูกป่าชายเลน เพื่อประโยชน์จากคาร์บอนเครดิต"
ปีที่ 1 (พ.ค – ก.ย. 2566)
ปีที่ 2-30
ปลูกป่าชายเลน
- ปลูกป่าชายเลน
ดูแล บำรุงรักษา
- ปลูกซ่อม
1
2
3
4
5


4. ประโยชน์ที่ได้จาก "โครงการปลูกป่าชายเลน เพื่อประโยชน์จากคาร์บอนเครดิต"
3.ยั่งยืนด้านเศรษฐกิจ
1.ยั่งยืนด้านระบบนิเวศสิ่งแวดล้อม
2.ความยั่งยืนด้านสังคม


5. ตัวอย่างของผู้ที่ได้ประโยชน์จากการเพิ่มขึ้นของป่าชายเลน
Ch7HD News
ปลูกป่าชายเลน
เที่ยวเชิงอนุรักษ์ บ้านคลองโคน
The Cloud


ตลอดการดำเนินโครงการ ฯ ชาวบ้าน
ยังคงใช้ประโยชน์จากพื้นที่ได้เหมือนเดิม
แต่ช่วยกันดูแลรักษาต้นไม้ด้วยนะ ^_^
“ป่าชายเลน โรงครัวของคนในชุมชน”


ISUDDHI
อบก
TGO
การประชุมรับฟังความคิดเห็นผู้มีส่วนได้เสีย
“โครงการปลูกป่าชายเลน เพื่อประโยชน์จากคาร์บอนเครดิต”
พื้นที่แปลง หมู่ 4 บ.อ่างกระป๋อง ต.ท่าโสม อ.เขาสมิง จ.ตราด


ปลูก รักษ์ ป่าชายเลน
ป่าชายเลน ระบบนิเวศที่สำคัญ...
ตัวอย่างผู้ที่ได้ประโยชน์
จากการเพิ่มขึ้นของป่าชายเลน
ประโยชน์ที่ได้จากการดำเนินโครงการ ฯ
แผนการดำเนินโครงการ ฯ
ขอบเขตพื้นที่โครงการ ฯ
คลื่นซัดฟังราบ
ที่มาของโครงการ ฯ


1.ที่มาของ "โครงการปลูกป่าชายเลน เพื่อประโยชน์จากคาร์บอนเครดิต"
คลื่นซัดฟังราบ
น้ำทะเลกัดเซาะ
เชิญชวนองค์กรหรือบุคคลภายนอก
"ปลูกป่าชายเลน คืนต้นไม้ให้โลก
คืนกำไรให้คนปลูก"
แก้ปัญหา



2.ขอบเขตพื้นที่ดำเนินงาน "โครงการปลูกป่าชายเลน เพื่อประโยชน์จากคาร์บอนเครดิต"
จังหวัดตราด
แปลง 6 – VSD : พื้นที่ผ่านการทำนากุ้ง (25.25 ไร่)
6 - VSD
(25.25 ไร่)



3.แผนดำเนินงาน "โครงการปลูกป่าชายเลน เพื่อประโยชน์จากคาร์บอนเครดิต"
ปีที่ 1 (พ.ค – ก.ย. 2566)
ปีที่ 2-30


4. ประโยชน์ที่ได้จาก "โครงการปลูกป่าชายเลน เพื่อประโยชน์จากคาร์บอนเครดิต"
3.ยั่งยืนด้านเศรษฐกิจ
1.ยั่งยืนด้านระบบนิเวศสิ่งแวดล้อม
2.ความยั่งยืนด้านสังคม


5. ตัวอย่างของผู้ที่ได้ประโยชน์จากการเพิ่มขึ้นของป่าชายเลน
Ch7HD News
ปลูกป่าชายเลน
เที่ยวเชิงอนุรักษ์ บ้านคลองโคน
The Cloud


ตลอดการดำเนินโครงการ ฯ ชาวบ้าน
ยังคงใช้ประโยชน์จากพื้นที่ได้เหมือนเดิม
แต่ช่วยกันดูแลรักษาต้นไม้ด้วยนะ ^_^
“ป่าชายเลน โรงครัวของคนในชุมชน”


ISUDDHI
อบก
TGO
การประชุมรับฟังความคิดเห็นผู้มีส่วนได้เสีย
“โครงการปลูกป่าชายเลน เพื่อประโยชน์จากคาร์บอนเครดิต”
พื้นที่แปลง หมู่ 2 บ.ท่าตะเกา ต.หนองเสม็ด อ.เมืองตราด จ.ตราด


ปลูก รักษ์ ป่าชายเลน
ป่าชายเลน ระบบนิเวศที่สำคัญ...
ตัวอย่างผู้ที่ได้ประโยชน์
จากการเพิ่มขึ้นของป่าชายเลน
ประโยชน์ที่ได้จากการดำเนินโครงการ ฯ
แผนการดำเนินโครงการ ฯ
ขอบเขตพื้นที่โครงการ ฯ
ที่มาของโครงการ ฯ


1.ที่มาของ "โครงการปลูกป่าชายเลน เพื่อประโยชน์จากคาร์บอนเครดิต"
เชิญชวนองค์กรหรือบุคคลภายนอก
"ปลูกป่าชายเลน คืนต้นไม้ให้โลก
คืนกำไรให้คนปลูก"
แก้ปัญหา
คลื่นซัดฝั่งรุนแรง

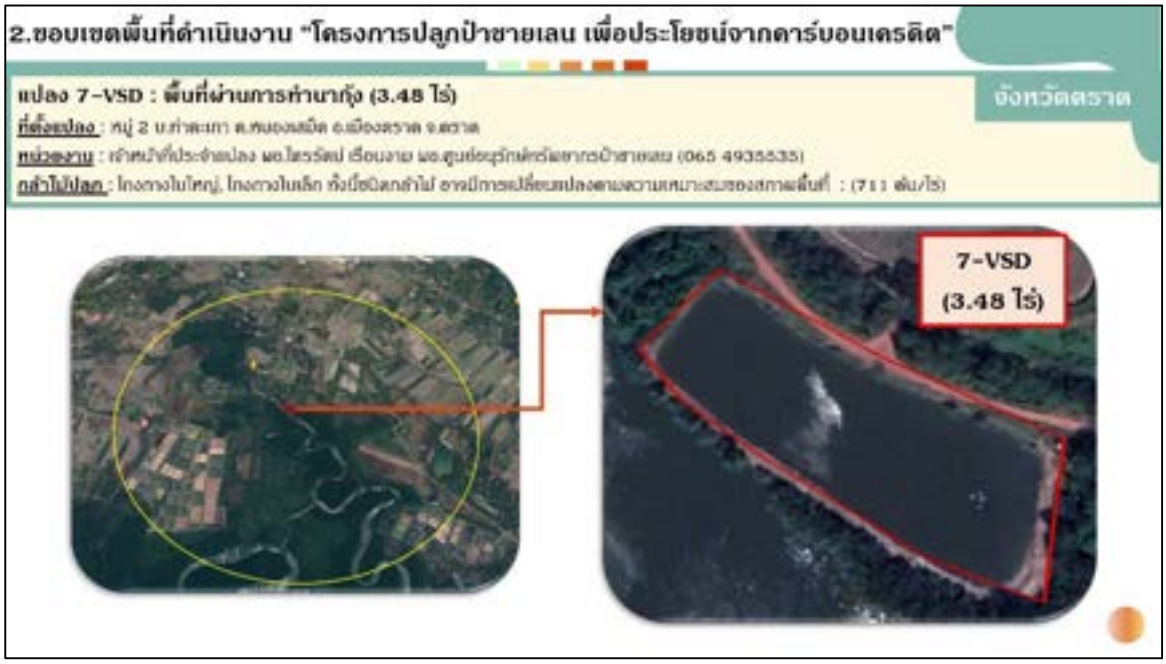

2.ขอบเขตพื้นที่ดำเนินงาน "โครงการปลูกป่าชายเลน เพื่อประโยชน์จากคาร์บอนเครดิต"
จังหวัดตราด
แปลง 7-VSD : พื้นที่ผ่านการทำนากุ้ง (3.48 ไร่)
7-VSD
(3.48 ไร่)



3.แผนดำเนินงาน "โครงการปลูกป่าชายเลน เพื่อประโยชน์จากคาร์บอนเครดิต"
ปีที่ 1 (พ.ค - ก.ย. 2566)
ปีที่ 2-30


4. ประโยชน์ที่ได้จาก "โครงการปลูกป่าชายเลน เพื่อประโยชน์จากคาร์บอนเครดิต"
3.ยั่งยืนด้านเศรษฐกิจ
1.ยั่งยืนด้านระบบนิเวศสิ่งแวดล้อม
2.ความยั่งยืนด้านสังคม


5. ตัวอย่างของผู้ที่ได้ประโยชน์จากการเพิ่มขึ้นของป่าชายเลน
Ch7HD News
ปลูกป่าชายเลน
เที่ยวเชิงอนุรักษ์ บ้านคลองโคม
The Cloud
ชุมชนบ้านโคกเมือง อำเภอควนเนียง จังหวัดสงขลา ที่ตั้งอยู่ติดทะเลสาบสงขลา


ตลอดการดำเนินโครงการ ฯ ชาวบ้าน
ยังคงใช้ประโยชน์จากพื้นที่ได้เหมือนเดิม
แต่ช่วยกันดูแลรักษาต้นไม้ด้วยนะ ^_^
“ป่าชายเลน โรงครัวของคนในชุมชน”

จังหวัดระยอง


ISUDDHI
การประชุมรับฟังความคิดเห็นผู้มีส่วนได้เสีย
"โครงการปลูกป่าชายเลน เพื่อประโยชน์จากคาร์บอนเครดิต"
พื้นที่ตำบลปากน้ำกระแส อำเภอแกลง จังหวัดระยอง


ปลูก รักษ์ ป่าชายเลน
ป่าชายเลน ระบบนิเวศที่สำคัญ...
ตัวอย่างผู้ที่ได้ประโยชน์
จากการเพิ่มขึ้นของป่าชายเลน
ประโยชน์ที่ได้จากการดำเนินโครงการ ฯ
แผนการดำเนินโครงการ ฯ
ขอบเขตพื้นที่โครงการ ฯ
ที่มาของโครงการ ฯ


1.ที่มาของ "โครงการปลูกป่าชายเลน เพื่อประโยชน์จากคาร์บอนเครดิต"
เชิญชวนองค์กรหรือบุคคลภายนอก
"ปลูกป่าชายเลน คืนต้นไม้ให้โลก
คืนกำไรให้คนปลูก"
แก้ปัญหา
คลื่นซัดพังราบ


2. ขอบเขตพื้นที่ดำเนินงาน "โครงการปลูกป่า เพื่อประโยชน์จากคาร์บอนเครดิต"
จังหวัดระยอง
16-VSD
(16.76 ไร่)
17-VSD
(30.78 ไร่)
14-VSD
(49.36 ไร่)
15-VSD
(54.59 ไร่)


3.แผนดำเนินงาน "โครงการปลูกป่าชายเลน เพื่อประโยชน์จากคาร์บอนเครดิต"
ปีที่ 1 (พ.ค – ก.ย. 2566)
ปีที่ 2-30
ปลูกป่าชายเลน
- พื้นที่ปลูก
- ปลูกป่าชายเลน
1
2
3
4
5


4. ประโยชน์ที่ได้จาก "โครงการปลูกป่าชายเลน เพื่อประโยชน์จากคาร์บอนเครดิต"
ปลูกป่าชายเลน สร้างคาร์บอนเครดิต
เที่ยว ป่าชายเลน
3.ด้านเศรษฐกิจ
1.ด้านระบบนิเวศสิ่งแวดล้อม
2.ความยั่งยืนด้านสังคม


5. ตัวอย่างของผู้ที่ได้ประโยชน์จากการเพิ่มขึ้นของป่าชายเลน
Ch7HD News
ปลูกป่าชายเลน
เที่ยวชิงอนุรักษ์ บ้านคลองโคน
The Cloud


ตลอดการดำเนินโครงการ ฯ ชาวบ้าน
ยังคงใช้ประโยชน์จากพื้นที่ได้เหมือนเดิม
แต่ช่วยกันดูแลรักษาต้นไม้ด้วยนะ ^_^
“ป่าชายเลน โรงครัวของคนในชุมชน”

จังหวัดนครศรีธรรมราช


ISUDDHI
อบก
TGO
การประชุมรับฟังความคิดเห็นผู้มีส่วนได้เสีย
"โครงการปลูกป่าชายเลน เพื่อประโยชน์จากคาร์บอนเครดิต"
พื้นที่แปลง หมู่ 14 บ.ท่าศาลา ต.ท่าศาลา อ.เมือง จ.นครศรีธรรมราช


ปลูก รักษ์ ป่าชายเลน
ป่าชายเลน ระบบนิเวศที่สำคัญ...
ตัวอย่างผู้ที่ได้ประโยชน์
จากการเพิ่มขึ้นของป่าชายเลน
ประโยชน์ที่ได้จากการดำเนินโครงการ ฯ
แผนการดำเนินโครงการ ฯ
ขอบเขตพื้นที่โครงการ ฯ
ที่มาของโครงการ ฯ


1.ที่มาของ "โครงการปลูกป่าชายเลน เพื่อประโยชน์จากคาร์บอนเครดิต"
เชิญชวนองค์กรหรือบุคคลภายนอก
"ปลูกป่าชายเลน คืนต้นไม้ให้โลก
คืนกำไรให้คนปลูก"
คลื่นซัดฝั่งราบ
น้ำทะเลกัดเซาะ
แก้ปัญหา


2.ขอบเขตพื้นที่ดำเนินงาน "โครงการปลูกป่าชายเลน เพื่อประโยชน์จากคาร์บอนเครดิต"
แปลง 22 , 23 – VSD : พื้นที่เลนนอก
จังหวัดนครศรีธรรมราช
ที่ตั้งแปลง : หมู่ 14 ต.ท่าศาลา อ.เมือง จ.นครศรีธรรมราช
หน่วยงาน : เจ้าหน้าที่ประจำแปลง นายเสงี่ยม สำราเรือง
กล้าไม้ปลูก : โกงกางใบใหญ่, โกงกางใบเล็ก
แปลง 23 – VSD
(200.12 ไร่)
แปลง 22 – VSD
(300.64 ไร่)



3.แผนดำเนินงาน "โครงการปลูกป่าชายเลน เพื่อประโยชน์จากคาร์บอนเครดิต"
ปีที่ 1 (พ.ค - ก.ย. 2566)
ปีที่ 2-30



4. ประโยชน์ที่ได้จาก "โครงการปลูกป่าชายเลน เพื่อประโยชน์จากคาร์บอนเครดิต"
1.ยั่งยืนด้านระบบนิเวศสิ่งแวดล้อม
2.ความยั่งยืนด้านสังคม
3.ยั่งยืนด้านเศรษฐกิจ


5. ตัวอย่างของผู้ที่ได้ประโยชน์จากการเพิ่มขึ้นของป่าชายเลน
The Cloud
Ch7HD News
ปลูกป่าชายเลน
เที่ยวชิงอนุรักษ์ บ้านคลองโคน


ตลอดการดำเนินโครงการ ฯ ชาวบ้าน
ยังคงใช้ประโยชน์จากพื้นที่ได้เหมือนเดิม
แต่ช่วยกันดูแลรักษาต้นไม้ด้วยนะ ^_^
“ป่าชายเลน โรงครัวของคนในชุมชน”

จังหวัดกระบี่


การประชุมรับฟังความคิดเห็นผู้มีส่วนได้เสีย
"โครงการปลูกป่าชายเลน เพื่อประโยชน์จากคาร์บอนเครดิต"
พื้นที่แปลง ต.คลองพน อ. คลองท่อม จ.กระบี่


ปลูก รักษ์ ป่าชายเลน
ป่าชายเลน ระบบนิเวศที่สำคัญ...
ตัวอย่างผู้ที่ได้ประโยชน์
จากการเพิ่มขึ้นของป่าชายเลน
ประโยชน์ที่ได้จากการดำเนินโครงการ ฯ
แผนการดำเนินโครงการ ฯ
ขอบเขตพื้นที่โครงการ ฯ
ที่มาของโครงการ ฯ


1.ที่มาของ "โครงการปลูกป่าชายเลน เพื่อประโยชน์จากคาร์บอนเครดิต"
เชิญชวนองค์กรหรือบุคคลภายนอก
"ปลูกป่าชายเลน คืนต้นไม้ให้โลก
คืนกำไรให้คนปลูก"
แก้ปัญหา
คลื่นซัดพังราบ


2.ขอบเขตพื้นที่ดำเนินงาน "โครงการปลูกป่าชายเลน เพื่อประโยชน์จากคาร์บอนเครดิต"
แปลง 96-VSD : พื้นที่ผ่านการรื้อถอน (พร้อมปลูก) (35.3 ไร่)
จังหวัดกระบี่
96- VSD
(35.3 ไร่)



3.แผนดำเนินงาน "โครงการปลูกป่าชายเลน เพื่อประโยชน์จากคาร์บอนเครดิต"
ปีที่ 1 (พ.ค – ก.ย. 2566)
ปีที่ 2-30



4. ประโยชน์ที่ได้จาก "โครงการปลูกป่าชายเลน เพื่อประโยชน์จากคาร์บอนเครดิต"
3.ยั่งยืนด้านเศรษฐกิจ
1.ยั่งยืนด้านระบบนิเวศสิ่งแวดล้อม
2.ความยั่งยืนด้านสังคม


5. ตัวอย่างของผู้ที่ได้ประโยชน์จากการเพิ่มขึ้นของป่าชายเลน
Ch7HD News
ปลูกป่าชายเลน
เที่ยวชิงอนุรักษ์ บ้านคลองโคน
The Cloud


ตลอดการดำเนินโครงการ ฯ ชาวบ้าน
ยังคงใช้ประโยชน์จากพื้นที่ได้เหมือนเดิม
แต่ช่วยกันดูแลรักษาต้นไม้ด้วยนะ ^_^
“ป่าชายเลน โรงครัวของคนในชุมชน”

จังหวัดสตูล


ISUDDHI
TC
การประชุมรับฟังความคิดเห็นผู้มีส่วนได้เสีย
"โครงการปลูกป่าชายเลน เพื่อประโยชน์จากคาร์บอนเครดิต"
พื้นที่แปลง ต.คลองขุด อ.เมืองสตูล จ.สตูล


ปลูก รักษ์ ป่าชายเลน
ป่าชายเลน ระบบนิเวศที่สำคัญ...
ตัวอย่างผู้ที่ได้ประโยชน์
จากการเพิ่มขึ้นของป่าชายเลน
ประโยชน์ที่ได้จากการดำเนินโครงการ ฯ
แผนการดำเนินโครงการ ฯ
ขอบเขตพื้นที่โครงการ ฯ
ที่มาของโครงการ ฯ


1.ที่มาของ "โครงการปลูกป่าชายเลน เพื่อประโยชน์จากคาร์บอนเครดิต"
เชิญชวนองค์กรหรือบุคคลภายนอก
"ปลูกป่าชายเลน คืนต้นไม้ให้โลก
คืนกำไรให้คนปลูก"
คลื่นซัดฝั่งราบ
แก้ปัญหา


2.ขอบเขตพื้นที่ดำเนินงาน "โครงการปลูกป่าชายเลน เพื่อประโยชน์จากคาร์บอนเครดิต"
แปลง 69,72,73 – VSD : พื้นที่ผ่านการรื้อถอน (พื้นที่พร้อมปลูก)
จังหวัดสตูล
72 – VSD
9,243 ไร่
69 – VSD
17,846 ไร่
73 – VSD
21,773 ไร่

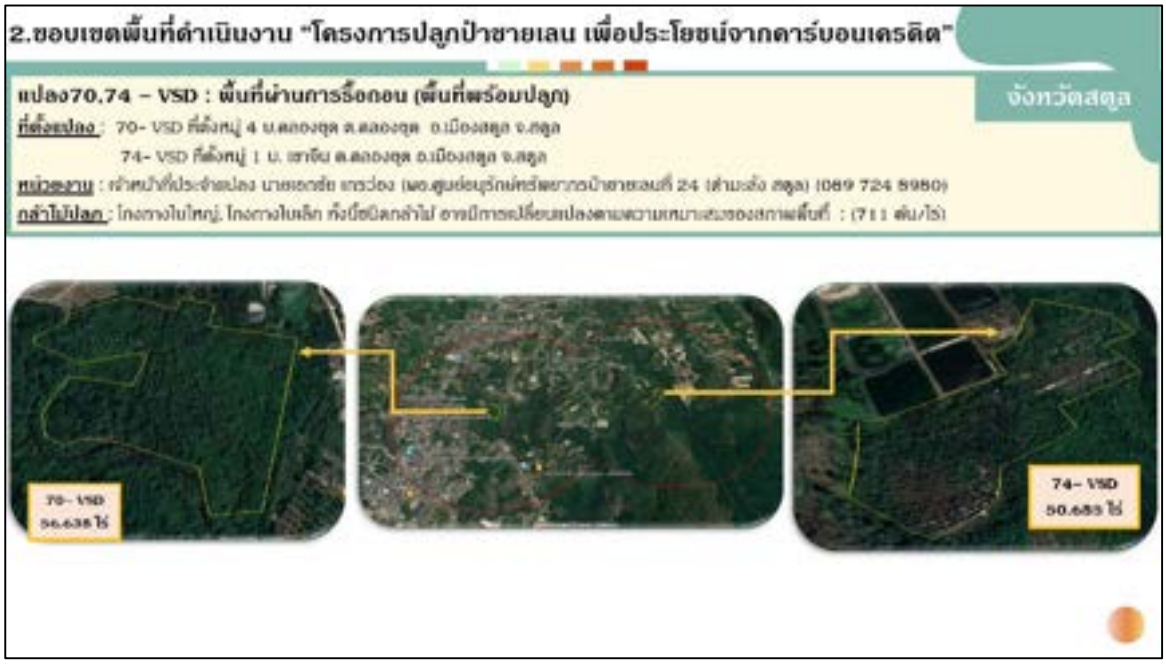
2.ขอบเขตพื้นที่ดำเนินงาน "โครงการปลูกป่าชายเลน เพื่อประโยชน์จากคาร์บอนเครดิต"
แปลง70,74 – VSD : พื้นที่ผ่านการรื้อถอน (พื้นที่พร้อมปลูก)
จังหวัดสตูล
ที่ตั้งแปลง : 70- VSD ที่ตั้งหมู่ 4 ต.คลองขุด อ.เมืองสตูล จ.สตูล
74- VSD ที่ตั้งหมู่ 1 ต. เขาขัน ต.คลองขุด อ.เมืองสตูล จ.สตูล
หน่วยงาน : เจ้าหน้าที่ประจำแปลง นายเอกชัย ยาวว่อง (ผอ.ศูนย์อนุรักษ์พันธุ์พยากรป่าชายเลนที่ 24 (ตำบลสตูล) (089 724 5980)
กล้าไม้ปลูก : โกงกางใบใหญ่, โกงกางใบเล็ก กิ่งนี้อนิดกล้าไม้ อาจมีการเปลี่ยนแปลงตามความเหมาะสมของสภาพพื้นที่ : (711 ต้น/ไร่)
70- VSD
56.638 ไร่
74- VSD
50.685 ไร่


2.ขอบเขตพื้นที่ดำเนินงาน "โครงการปลูกป่าชายเลน เพื่อประโยชน์จากคาร์บอนเครดิต"
แปลง 68– VSD : พื้นที่ผ่านการรื้อถอน (พื้นที่พร้อมปลูก) (5.835 ไร่)
จังหวัดสตูล
ที่ตั้งแปลง : หมู่ 5 บ.บาละ ต.คลองขุด อ.เมืองสตูล จ.สตูล
หน่วยงาน : เจ้าหน้าที่ประจำแปลง นายเอกชัย ยาวว่อง (ผอ.ศูนย์อนุรักษ์พันธุ์พยากรป่าชายเลนที่ 24 (ตำบลสตูล) (089 724 5980)
กล้าไม้ปลูก : โกงกางใบใหญ่, โกงกางใบเล็ก กิ่งนี้อนิดกล้าไม้ อาจมีการเปลี่ยนแปลงตามความเหมาะสมของสภาพพื้นที่ : (711 ต้น/ไร่)
68– VSD
5.835 ไร่


2.ขอบเขตพื้นที่ดำเนินงาน "โครงการปลูกป่าชายเลน เพื่อประโยชน์จากคาร์บอนเครดิต"
แปลง 71 – VSD : พื้นที่ผ่านการรื้อกอน (พื้นที่พร้อมปลูก) (124.959 ไร่)
จังหวัดสตูล
71 – VSD
124.959 ไร่


2.ขอบเขตพื้นที่ดำเนินงาน "โครงการปลูกป่าชายเลน เพื่อประโยชน์จากคาร์บอนเครดิต"
แปลง 71(1) – VSD : พื้นที่ผ่านการรื้อกอน (พื้นที่พร้อมปลูก) (37.07 ไร่)
จังหวัดสตูล
71(1) – VSD
37.07 ไร่

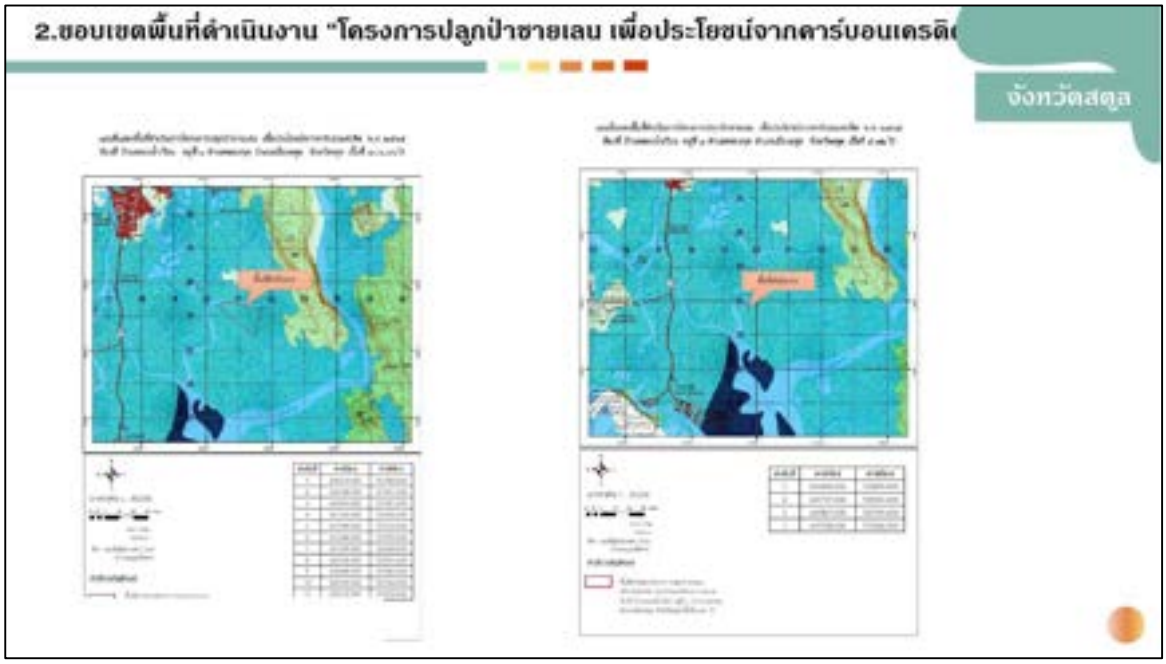
2.ขอบเขตพื้นที่ดำเนินงาน "โครงการปลูกป่าชายเลน เพื่อประโยชน์จากคาร์บอนเครดิ
จังหวัดสตูล

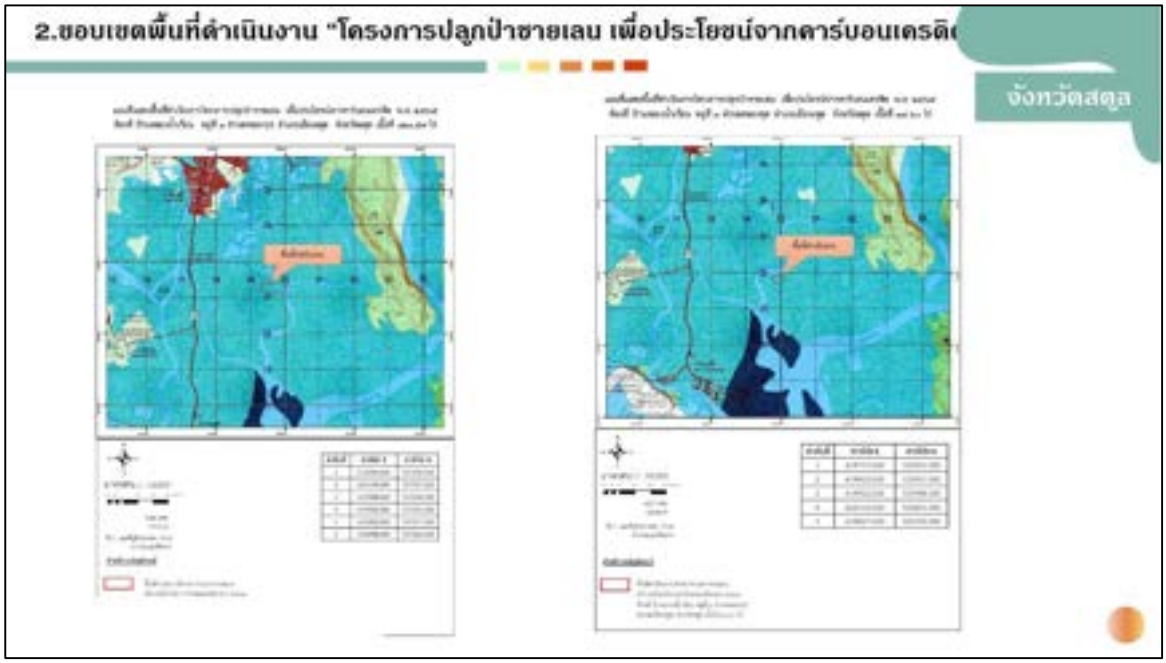
2.ขอบเขตพื้นที่ดำเนินงาน "โครงการปลูกป่าชายเลน เพื่อประโยชน์จากคาร์บอนเครดิ
จังหวัดสตูล

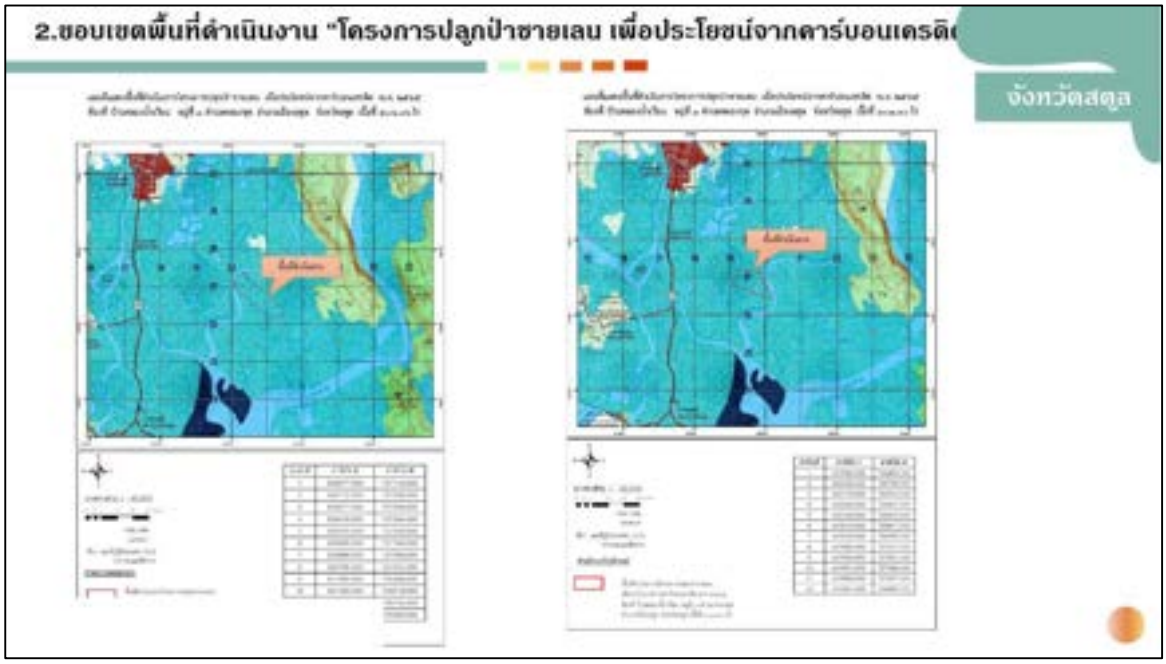
2.ขอบเขตพื้นที่ดำเนินงาน "โครงการปลูกป่าชายเลน เพื่อประโยชน์จากคาร์บอนเครดิ
จังหวัดสตูล


2.ขอบเขตพื้นที่ดำเนินงาน "โครงการปลูกป่าชายเลน เพื่อประโยชน์จากคาร์บอนเครดิ
จังหวัดสตูล


3.แผนดำเนินงาน "โครงการปลูกป่าชายเลน เพื่อประโยชน์จากคาร์บอนเครดิต"
ปีที่ 1 (พ.ค – ก.ย. 2566)
ปีที่ 2-30
ปลูกป่าชายเลน
1
2
3
4
5


4. ประโยชน์ที่ได้จาก "โครงการปลูกป่าชายเลน เพื่อประโยชน์จากคาร์บอนเครดิต"
3.ยั่งยืนด้านเศรษฐกิจ
1.ยั่งยืนด้านระบบนิเวศสิ่งแวดล้อม
2.ความยั่งยืนด้านสังคม


5. ตัวอย่างของผู้ที่ได้ประโยชน์จากการเพิ่มขึ้นของป่าชายเลน
The Cloud
Ch7HD News
ปลูกป่าชายเลน
เที่ยวชิงอนุรักษ์ บ้านคลองโคน


ตลอดการดำเนินโครงการ ฯ ชาวบ้าน
ยังคงใช้ประโยชน์จากพื้นที่ได้เหมือนเดิม
แต่ช่วยกันดูแลรักษาต้นไม้ด้วยนะ ^_^
“ป่าชายเลน โรงครัวของคนในชุมชน”

จังหวัดพังงา


ISUDDHI
การประชุมรับฟังความคิดเห็นผู้มีส่วนได้เสีย
"โครงการปลูกป่าชายเลน เพื่อประโยชน์จากคาร์บอนเครดิต"
ที่ตั้งแปลง ต.มะรุ่ย อำเภอทับปุด จ.พังงา


ปลูก รักษ์ ป่าชายเลน
ป่าชายเลน ระบบนิเวศที่สำคัญ...
ตัวอย่างผู้ที่ได้ประโยชน์
จากการเพิ่มขึ้นของป่าชายเลน
ประโยชน์ที่ได้จากการดำเนินโครงการ ฯ
แผนการดำเนินโครงการ ฯ
ขอบเขตพื้นที่โครงการ ฯ
ที่มาของโครงการ ฯ



1.ที่มาของ "โครงการปลูกป่าชายเลน เพื่อประโยชน์จากคาร์บอนเครดิต"
เชิญชวนองค์กรหรือบุคคลภายนอก
" ปลูกป่าชายเลน คืนต้นไม้ให้โลก คืนกำไรให้คนปลูก "
คลื่นซัดฟังราบ
น้ำกะเลกัดเซาะ
แก้ปัญหา



2.ขอบเขตพื้นที่ดำเนินงาน "โครงการปลูกป่าชายเลน เพื่อประโยชน์จากคาร์บอนเครดิต"
จังหวัดพังงา
แปลง 31.44 - VSD
44 -VSD
223.49 ไร่
31 -VSD
20 ไร่


2.ขอบเขตพื้นที่ดำเนินงาน "โครงการปลูกป่าชายเลน เพื่อประโยชน์จากคาร์บอนเครดิต"
แปลง 32 ,34 -VSD :พื้นที่ผ่านการรื้อถอน (พื้นที่พร้อมปลูก)
จังหวัดพังงา
ที่ตั้งแปลง : หมู่ที่ 3 บ้านท่าสนุก ต.มะรุ่ย อำเภอกันปุด จ.พังงา
หน่วยงาน : เจ้าหน้าที่ประจำแปลง นายรุจน์ คงชอบ และศูนย์บริหารจัดการทรัพยากรป่าชายเลน จ.พังงา (089 9708606)
กล้าไม้ปลูก : โกงกางใบใหญ่, โกงกางใบเล็ก ทั้งนี้อาจมีการเปลี่ยนแปลงตามความเหมาะสมของสภาพพื้นที่ : (711 ต้น/ไร่)
32 -VSD
18.56 ไร่
34 -VSD
15.04 ไร่


2.ขอบเขตพื้นที่ดำเนินงาน "โครงการปลูกป่าชายเลน เพื่อประโยชน์จากคาร์บอนเครดิต"
แปลง 33- VSD : พื้นที่ผ่านการรื้อถอน (พื้นที่พร้อมปลูก) (34.53 ไร่)
จังหวัดพังงา
ที่ตั้งแปลง : หมู่ที่ 5 บ้านคลองขุด ต.มะรุ่ย อำเภอกันปุด จ.พังงา
หน่วยงาน : เจ้าหน้าที่ประจำแปลง นายรุจน์ คงชอบ และศูนย์บริหารจัดการทรัพยากรป่าชายเลน จ.พังงา (089 9708606)
กล้าไม้ปลูก : โกงกางใบใหญ่, โกงกางใบเล็ก ทั้งนี้อาจมีการเปลี่ยนแปลงตามความเหมาะสมของสภาพพื้นที่ : (711 ต้น/ไร่)
33 -VSD
34.53 ไร่



3.แผนดำเนินงาน "โครงการปลูกป่าชายเลน เพื่อประโยชน์จากคาร์บอนเครดิต"
ปีที่ 1 (พ.ค - ก.ย. 2566)
ปีที่ 2-30



4. ประโยชน์ที่ได้จาก "โครงการปลูกป่าชายเลน เพื่อประโยชน์จากคาร์บอนเครดิต"
3.ยั่งยืนด้านเศรษฐกิจ
1.ยั่งยืนด้านระบบนิเวศสิ่งแวดล้อม
2.ความยั่งยืนด้านสังคม


5. ตัวอย่างของผู้ที่ได้ประโยชน์จากการเพิ่มขึ้นของป่าชายเลน
The Cloud
Ch7HD News
ปลูกป่าชายเลน
เที่ยวชิงอนุรักษ์ บ้านคลองโคน


ตลอดการดำเนินโครงการ ฯ ชาวบ้าน
ยังคงใช้ประโยชน์จากพื้นที่ได้เหมือนเดิม
แต่ช่วยกันดูแลรักษาต้นไม้ด้วยนะ ^_^
“ป่าชายเลน โรงครัวของคนในชุมชน”


ISUDDHI
การประชุมรับฟังความคิดเห็นผู้มีส่วนได้เสีย
"โครงการปลูกป่าชายเลน เพื่อประโยชน์จากคาร์บอนเครดิต"
ตำบลบางเตย อำเภอเมือง จังหวัดพังงา


ปลูก รักษ์ ป่าชายเลน
ป่าชายเลน ระบบนิเวศที่สำคัญ...
ตัวอย่างผู้ที่ได้ประโยชน์
จากการเพิ่มขึ้นของป่าชายเลน
ประโยชน์ที่ได้จากการดำเนินโครงการ ฯ
แผนการดำเนินโครงการ ฯ
ขอบเขตพื้นที่โครงการ ฯ
ที่มาของโครงการ ฯ


1.ที่มาของ "โครงการปลูกป่าชายเลน เพื่อประโยชน์จากคาร์บอนเครดิต"
เชิญชวนองค์กรหรือบุคคลภายนอก
"ปลูกป่าชายเลน คืนต้นไม้ให้โลก
คืนกำไรให้คนปลูก"
คลื่นซัดฝั่งราบ
แก้ปัญหา


2.ขอบเขตพื้นที่ดำเนินงาน "โครงการปลูกป่าชายเลน เพื่อประโยชน์จากคาร์บอนเครดิต"
แปลง 30- VSD : พื้นที่ผ่านการรื้อถอน (พื้นที่พร้อมปลูก) (18.17ไร่)
จังหวัดพังงา
30- VSD
18.17 ไร่


2.ขอบเขตพื้นที่ดำเนินงาน "โครงการปลูกป่าชายเลน เพื่อประโยชน์จากคาร์บอนเครดิต"
แปลง 43- VSD และ 67-STC : แปลงปลูกเสริมและปรับปรุงป่าชายเลน
จังหวัดพังงา
43-VSD
123.91ไร่
67- STC
381.23 ไร่


3.แผนดำเนินงาน "โครงการปลูกป่าชายเลน เพื่อประโยชน์จากคาร์บอนเครดิต"
ปีที่ 1 (พ.ค – ก.ย. 2566)
ปีที่ 2-30
ปลูกป่าชายเลน
- ปลูกป่าชายเลน


4. ประโยชน์ที่ได้จาก "โครงการปลูกป่าชายเลน เพื่อประโยชน์จากคาร์บอนเครดิต"
3.ยั่งยืนด้านเศรษฐกิจ
1.ยั่งยืนด้านระบบนิเวศสิ่งแวดล้อม
2.ความยั่งยืนด้านสังคม


5. ตัวอย่างของผู้ที่ได้ประโยชน์จากการเพิ่มขึ้นของป่าชายเลน
Ch7HD News
ปลูกป่าชายเลน
เที่ยวเชิงอนุรักษ์ บ้านคลองโคน
The Cloud


ตลอดการดำเนินโครงการ ฯ ชาวบ้าน
ยังคงใช้ประโยชน์จากพื้นที่ได้เหมือนเดิม
แต่ช่วยกันดูแลรักษาต้นไม้ด้วยนะ ^_^
“ป่าชายเลน โรงครัวของคนในชุมชน”


ISUDDHI
อบก
TGO
การประชุมรับฟังความคิดเห็นผู้มีส่วนได้เสีย
“โครงการปลูกป่าชายเลน เพื่อประโยชน์จากคาร์บอนเครดิต”
พื้นที่แปลง ตำบลแม่นางขาวและตำบลคุระ อำเภอคุระบุรี จังหวัดพังงา


ปลูก รักษ์ ป่าชายเลน
ป่าชายเลน ระบบนิเวศที่สำคัญ...
ตัวอย่างผู้ที่ได้ประโยชน์
จากการเพิ่มขึ้นของป่าชายเลน
ประโยชน์ที่ได้จากการดำเนินโครงการ ฯ
แผนการดำเนินโครงการ ฯ
ขอบเขตพื้นที่โครงการ ฯ
คลื่นซัดฟังราบ
ที่มาของโครงการ ฯ


1.ที่มาของ "โครงการปลูกป่าชายเลน เพื่อประโยชน์จากคาร์บอนเครดิต"
คลื่นซัดฟังราบ
น้ำทะเลกัดเซาะ
เชิญชวนองค์กรหรือบุคคลภายนอก
"ปลูกป่าชายเลน คืนต้นไม้ให้โลก
คืนกำไรให้คนปลูก"
แก้ปัญหา


2.ขอบเขตพื้นที่ดำเนินงาน "โครงการปลูกป่าชายเลน เพื่อประโยชน์จากคาร์บอนเครดิต"
แปลง 28- VSD : พื้นที่ผ่านการรื้อถอน (พื้นที่พร้อมปลูก) (5.13 ไร่)
จังหวัดพังงา
28-VSD
5.13 ไร่


2.ขอบเขตพื้นที่ดำเนินงาน "โครงการปลูกป่าชายเลน เพื่อประโยชน์จากคาร์บอนเครดิต"
แปลง 29- VSD : พื้นที่ผ่านการรื้อถอน (พื้นที่พร้อมปลูก) (5.26 ไร่)
จังหวัดพังงา
29-VSD
5.26 ไร่


3.แผนดำเนินงาน "โครงการปลูกป่าชายเลน เพื่อประโยชน์จากคาร์บอนเครดิต"
ปีที่ 1 (พ.ค – ก.ย. 2566)
ปีที่ 2-30
ปลูกป่าชายเลน
1
2
3
4
5


4. ประโยชน์ที่ได้จาก "โครงการปลูกป่าชายเลน เพื่อประโยชน์จากคาร์บอนเครดิต"
3.ยั่งยืนด้านเศรษฐกิจ
1.ยั่งยืนด้านระบบนิเวศสิ่งแวดล้อม
2.ความยั่งยืนด้านสังคม


5. ตัวอย่างของผู้ที่ได้ประโยชน์จากการเพิ่มขึ้นของป่าชายเลน
The Cloud
Ch7HD News
ปลูกป่าชายเลน
เที่ยวชิงอนุรักษ์ บ้านคลองโคน


ตลอดการดำเนินโครงการ ฯ ชาวบ้าน
ยังคงใช้ประโยชน์จากพื้นที่ได้เหมือนเดิม
แต่ช่วยกันดูแลรักษาต้นไม้ด้วยนะ ^_^
“ป่าชายเลน โรงครัวของคนในชุมชน”


ISUDDHI
อบก
TGO
การประชุมรับฟังความคิดเห็นผู้มีส่วนได้เสีย
"โครงการปลูกป่าชายเลน เพื่อประโยชน์จากคาร์บอนเครดิต"
ที่ตั้งแปลง ตำบลบางนายสี และตำบลบางม่วง
อำเภอตะกั่วป่า จังหวัดพังงา


ปลูก รักษ์ ป่าชายเลน
ป่าชายเลน ระบบนิเวศที่สำคัญ...
ตัวอย่างผู้ที่ได้ประโยชน์
จากการเพิ่มขึ้นของป่าชายเลน
ประโยชน์ที่ได้จากการดำเนินโครงการ ฯ
แผนการดำเนินโครงการ ฯ
ขอบเขตพื้นที่โครงการ ฯ
ที่มาของโครงการ ฯ


1.ที่มาของ "โครงการปลูกป่าชายเลน เพื่อประโยชน์จากคาร์บอนเครดิต"
เชิญชวนองค์กรหรือบุคคลภายนอก
"ปลูกป่าชายเลน คืนต้นไม้ให้โลก
คืนกำไรให้คนปลูก"
แก้ปัญหา
คลื่นซัดพังราบ


2.ขอบเขตพื้นที่ดำเนินงาน "โครงการปลูกป่าชายเลน เพื่อประโยชน์จากคาร์บอนเครดิต"
แปลง 24-VSD :พื้นที่ผ่านการรื้อถอน (พื้นที่พร้อมปลูก) (14.51 ไร่)
จังหวัดพังงา
24-VSD
14.51 ไร่


2.ขอบเขตพื้นที่ดำเนินงาน "โครงการปลูกป่าชายเลน เพื่อประโยชน์จากคาร์บอนเครดิต"
แปลง 25-VSD :พื้นที่ผ่านการรื้อถอน (พื้นที่พร้อมปลูก) (53.38 ไร่)
จังหวัดพังงา
25-VSD
53.38 ไร่


3.แผนดำเนินงาน "โครงการปลูกป่าชายเลน เพื่อประโยชน์จากคาร์บอนเครดิต"
ปีที่ 1 (พ.ค – ก.ย. 2566)
ปีที่ 2-30
ปลูกป่าชายเลน
1
2
3
4
5


4. ประโยชน์ที่ได้จาก "โครงการปลูกป่าชายเลน เพื่อประโยชน์จากคาร์บอนเครดิต"
3.ด้านเศรษฐกิจ
1.ด้านระบบนิเวศสิ่งแวดล้อม
2.ความยั่งยืนด้านสังคม


5. ตัวอย่างของผู้ที่ได้ประโยชน์จากการเพิ่มขึ้นของป่าชายเลน
Ch7HD News
ปลูกป่าชายเลน
เที่ยวเชิงอนุรักษ์ บ้านคลองโคม
The Cloud


ตลอดการดำเนินโครงการ ฯ ชาวบ้าน
ยังคงใช้ประโยชน์จากพื้นที่ได้เหมือนเดิม
แต่ช่วยกันดูแลรักษาต้นไม้ด้วยนะ ^_^
“ป่าชายเลน โรงครัวของคนในชุมชน”


ISUDDHI
อบก
TGO
การประชุมรับฟังความคิดเห็นผู้มีส่วนได้เสีย
“โครงการปลูกป่าชายเลน เพื่อประโยชน์จากคาร์บอนเครดิต”
พื้นที่แปลง ตำบลกระโสม, หล่อยูง, โคกกลอย และคลองเตียน
อำเภอตะกั่วทุ่ง จังหวัดพังงา


ปลูก รักษ์ ป่าชายเลน
ป่าชายเลน ระบบนิเวศที่สำคัญ...
ตัวอย่างผู้ที่ได้ประโยชน์
จากการเพิ่มขึ้นของป่าชายเลน
ประโยชน์ที่ได้จากการดำเนินโครงการ ฯ
แผนการดำเนินโครงการ ฯ
ขอบเขตพื้นที่โครงการ ฯ
คลื่นซัดฟังราบ
ที่มาของโครงการ ฯ


1.ที่มาของ "โครงการปลูกป่าชายเลน เพื่อประโยชน์จากคาร์บอนเครดิต"
เชิญชวนองค์กรหรือบุคคลภายนอก
"ปลูกป่าชายเลน คืนต้นไม้ให้โลก
คืนกำไรให้คนปลูก"
แก้ปัญหา
คลื่นซัดฟังราบ
น้ำทะเลกัดเซาะ


2.ขอบเขตพื้นที่ดำเนินงาน "โครงการปลูกป่าชายเลน เพื่อประโยชน์จากคาร์บอนเครดิต"
แปลง 35- VSD : พื้นที่ผ่านการรื้อถอน (พื้นที่พร้อมปลูก) (12.08 ไร่)
จังหวัดพังงา
35-VSD
12.08 ไร่


2.ขอบเขตพื้นที่ดำเนินงาน "โครงการปลูกป่าชายเลน เพื่อประโยชน์จากคาร์บอนเครดิต"
แปลง 36- VSD : พื้นที่ผ่านการรื้อถอน (พื้นที่พร้อมปลูก) (5.23 ไร่)
จังหวัดพังงา
36-VSD
5.23 ไร่


2.ขอบเขตพื้นที่ดำเนินงาน "โครงการปลูกป่าชายเลน เพื่อประโยชน์จากคาร์บอนเครดิต"
แปลง 37– VSD : พื้นที่ผ่านการรื้อถอน (พื้นที่พร้อมปลูก) (32.19 ไร่)
จังหวัดพังงา
37-VSD
32.19 ไร่

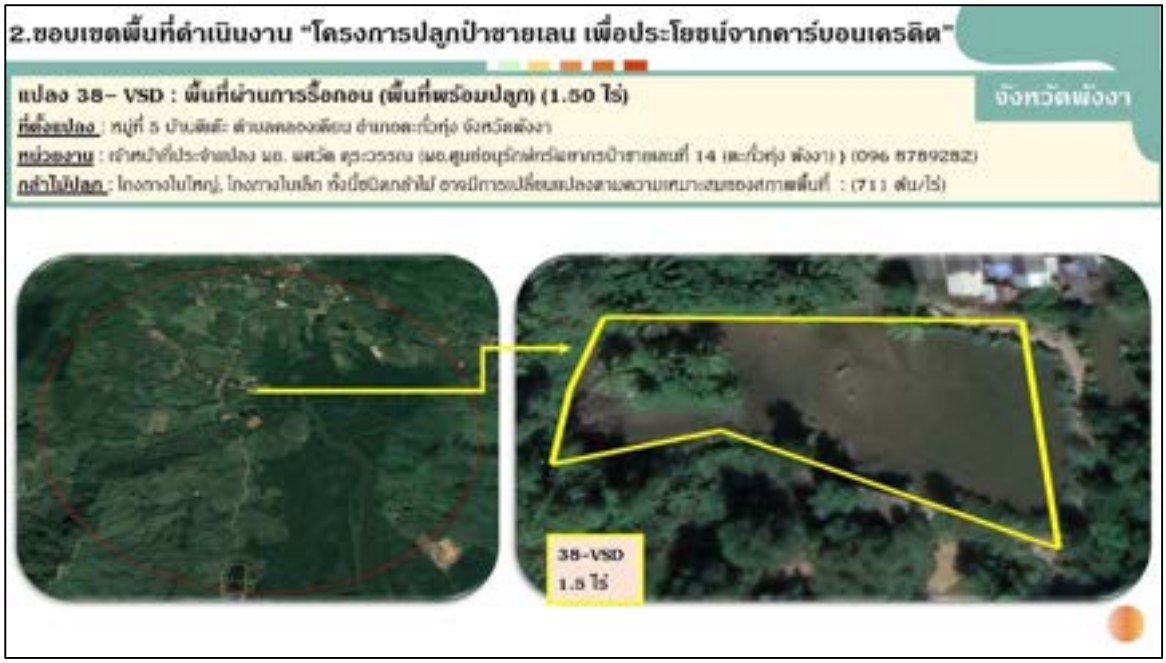
2.ขอบเขตพื้นที่ดำเนินงาน "โครงการปลูกป่าชายเลน เพื่อประโยชน์จากคาร์บอนเครดิต"
แปลง 38– VSD : พื้นที่ผ่านการรื้อถอน (พื้นที่พร้อมปลูก) (1.50 ไร่)
จังหวัดพังงา
38-VSD
1.5 ไร่



2.ขอบเขตพื้นที่ดำเนินงาน "โครงการปลูกป่าชายเลน เพื่อประโยชน์จากคาร์บอนเครดิต"
จังหวัดพังงา
แปลง 39-VSD : พื้นที่ผ่านการรื้อถอน (พื้นที่พร้อมปลูก) (6.78 ไร่)
39-VSD
6.78 ไร่



3.แผนดำเนินงาน "โครงการปลูกป่าชายเลน เพื่อประโยชน์จากคาร์บอนเครดิต"
ปีที่ 1 (พ.ค - ก.ย. 2566)
ปีที่ 2-30
ปลูกป่าชายเลน


4. ประโยชน์ที่ได้จาก "โครงการปลูกป่าชายเลน เพื่อประโยชน์จากคาร์บอนเครดิต"
3.ด้านเศรษฐกิจ
1.ด้านระบบนิเวศสิ่งแวดล้อม
2.ความยั่งยืนด้านสังคม


5. ตัวอย่างของผู้ที่ได้ประโยชน์จากการเพิ่มขึ้นของป่าชายเลน
Ch7HD News
ปลูกป่าชายเลน
เที่ยวชิงอนุรักษ์ บ้านคลองโคน
The Cloud


ตลอดการดำเนินโครงการ ฯ ชาวบ้าน
ยังคงใช้ประโยชน์จากพื้นที่ได้เหมือนเดิม
แต่ช่วยกันดูแลรักษาต้นไม้ด้วยนะ ^_^
“ป่าชายเลน โรงครัวของคนในชุมชน”


ISUDDHI
อบก
TGO
การประชุมรับฟังความคิดเห็นผู้มีส่วนได้เสีย
“โครงการปลูกป่าชายเลน เพื่อประโยชน์จากคาร์บอนเครดิต”
ที่ตั้งแปลง หมู่ที่ 4 บ้านท่าดินแดง ตำบลลำแก่น อำเภอท้ายเมือง จังหวัดพังงา


ปลูก รักษ์ ป่าชายเลน
ป่าชายเลน ระบบนิเวศที่สำคัญ...
ตัวอย่างผู้ที่ได้ประโยชน์
จากการเพิ่มขึ้นของป่าชายเลน
ประโยชน์ที่ได้จากการดำเนินโครงการ ฯ
แผนการดำเนินโครงการ ฯ
ขอบเขตพื้นที่โครงการ ฯ
ที่มาของโครงการ ฯ


1.ที่มาของ "โครงการปลูกป่าชายเลน เพื่อประโยชน์จากคาร์บอนเครดิต"
เชิญชวนองค์กรหรือบุคคลภายนอก
"ปลูกป่าชายเลน คืนต้นไม้ให้โลก
คืนกำไรให้คนปลูก"
แก้ปัญหา
คลื่นซัดฟังราบ



2.ขอบเขตพื้นที่ดำเนินงาน "โครงการปลูกป่าชายเลน เพื่อประโยชน์จากคาร์บอนเครดิต"
แปลง 26,27- VSD : พื้นที่ผ่านการรื้อถอน (พื้นที่พร้อมปลูก)
จังหวัดพังงา
26-VSD
1.18 ไร่
27-VSD
22.01 ไร่



3.แผนดำเนินงาน "โครงการปลูกป่าชายเลน เพื่อประโยชน์จากคาร์บอนเครดิต"
ปีที่ 1 (พ.ค - ก.ย. 2566)
ปีที่ 2-30
1
2
3
4
5


4. ประโยชน์ที่ได้จาก "โครงการปลูกป่าชายเลน เพื่อประโยชน์จากคาร์บอนเครดิต"
3.ด้านเศรษฐกิจ
1.ด้านระบบนิเวศสิ่งแวดล้อม
2.ความยั่งยืนด้านสังคม


5. ตัวอย่างของผู้ที่ได้ประโยชน์จากการเพิ่มขึ้นของป่าชายเลน
Ch7HD News
ปลูกป่าชายเลน
เที่ยวเชิงอนุรักษ์ บ้านคลองโคน
The Cloud


ตลอดการดำเนินโครงการ ฯ ชาวบ้าน
ยังคงใช้ประโยชน์จากพื้นที่ได้เหมือนเดิม
แต่ช่วยกันดูแลรักษาต้นไม้ด้วยนะ ^_^
“ป่าชายเลน โรงครัวของคนในชุมชน”

จังหวัดตรัง


ISUDDHI
การประชุมรับฟังความคิดเห็นผู้มีส่วนได้เสีย
"โครงการปลูกป่าชายเลน เพื่อประโยชน์จากคาร์บอนเครดิต"
อำเภอปะเหลียน จังหวัดตรัง


ปลูก รักษ์ ป่าชายเลน
ป่าชายเลน ระบบนิเวศที่สำคัญ...
ตัวอย่างผู้ที่ได้ประโยชน์
จากการเพิ่มขึ้นของป่าชายเลน
ประโยชน์ที่ได้จากการดำเนินโครงการ ฯ
แผนการดำเนินโครงการ ฯ
ขอบเขตพื้นที่โครงการ ฯ
ที่มาของโครงการ ฯ


1.ที่มาของ "โครงการปลูกป่าชายเลน เพื่อประโยชน์จากคาร์บอนเครดิต"
เชิญชวนองค์กรหรือบุคคลภายนอก
"ปลูกป่าชายเลน คืนต้นไม้ให้โลก
คืนกำไรให้คนปลูก"
คลื่นซัดพังราบ
แก้ปัญหา


2.ขอบเขตพื้นที่ดำเนินงาน "โครงการปลูกป่าชายเลน เพื่อประโยชน์จากคาร์บอนเครดิต
พื้นที่ผ่านการรื้อถอน (พื้นที่พร้อมปลูก)
จังหวัดตรัง
ที่ตั้งปลูก : 1. หมู่ที่ 7 บ้านทางสาย ตำบลลิพัง อำเภอปะเหลียน จังหวัดตรัง เนื้อที่ 6.24 ไร่
2. หมู่ที่ 6 บ้านหัวควน ตำบลบ้านนา อำเภอปะเหลียน จังหวัดตรัง เนื้อที่ 62.94 ไร่
3. หมู่ที่ 5 บ้านหัวควน ตำบลบ้านนา อำเภอปะเหลียน จังหวัดตรัง เนื้อที่ 97.17 ไร่
หน่วยงาน : เจ้าหน้าที่ประจำสถานี นายนอร หลังหลัง ผู้อำนวยการศูนย์อนุรักษ์ทรัพยากรป่าชายเลนที่ 12 (บ้านตาขาว จ.ตรัง) (086 3166103)
กล้าไม้ปลูก : โกงกางใบใหญ่, โกงกางใบเล็ก ทั้งนี้ชนิดกล้าไม้ อาจมีการเปลี่ยนแปลงตามความเหมาะสมของสภาพพื้นที่ : (711 ต้น/ไร่)


3.แผนดำเนินงาน "โครงการปลูกป่าชายเลน เพื่อประโยชน์จากคาร์บอนเครดิต"
ปีที่ 1 (พ.ค – ก.ย. 2566)
ปีที่ 2-30
ปลูกป่าชายเลน
- เตรียมพื้นที่ปลูก
- ทำผลิตผลน้องปลูกป่าชายเลน
- ปลูกป่าชายเลน
จัดประชุมรับฟังความคิดเห็น


4. ประโยชน์ที่ได้จาก "โครงการปลูกป่าชายเลน เพื่อประโยชน์จากคาร์บอนเครดิต"
เที่ยวป่าชายเลน
3.ยั่งยืนด้านเศรษฐกิจ
1.ยั่งยืนด้านระบบนิเวศสิ่งแวดล้อม
2.ความยั่งยืนด้านสังคม


5. ตัวอย่างของผู้ที่ได้ประโยชน์จากการเพิ่มขึ้นของป่าชายเลน
The Cloud
ป่าแสม
Ch7HD News
ปลูกป่าชายเลน
เที่ยวเชิงอนุรักษ์ บ้านคลองโคน


ตลอดการดำเนินโครงการ ฯ ชาวบ้าน
ยังคงใช้ประโยชน์จากพื้นที่ได้เหมือนเดิม
แต่ช่วยกันดูแลรักษาต้นไม้ด้วยนะ ^_^
“ป่าชายเลน โรงครัวของคนในชุมชน”


ISUDDHI
การประชุมรับฟังความคิดเห็นผู้มีส่วนได้เสีย
"โครงการปลูกป่าชายเลน เพื่อประโยชน์จากคาร์บอนเครดิต"
หมู่ที่ 2 บ้านคลองปะเหลียน ตำบลทุ่งกระบือ อำเภอย่านตาขาว จังหวัดตรัง


ปลูก รักษ์ ป่าชายเลน
ป่าชายเลน ระบบนิเวศที่สำคัญ...
ตัวอย่างผู้ที่ได้ประโยชน์
จากการเพิ่มขึ้นของป่าชายเลน
ประโยชน์ที่ได้จากการดำเนินโครงการ ฯ
แผนการดำเนินโครงการ ฯ
ขอบเขตพื้นที่โครงการ ฯ
ที่มาของโครงการ ฯ


1.ที่มาของ "โครงการปลูกป่าชายเลน เพื่อประโยชน์จากคาร์บอนเครดิต"
เชิญชวนองค์กรหรือบุคคลภายนอก
"ปลูกป่าชายเลน คืนต้นไม้ให้โลก
คืนกำไรให้คนปลูก"
คลื่นซัดพังราบ
แก้ปัญหา


2.ขอบเขตพื้นที่ดำเนินงาน "โครงการปลูกป่าชายเลน เพื่อประโยชน์จากคาร์บอนเครดิต
พื้นที่ผ่านการรื้อกอน (พื้นที่พร้อมปลูก) (27.65 ไร่)
จังหวัดตรัง
ที่ตั้งแปลง
หน่วยงาน
กล้าไม้ปลูก



3.แผนดำเนินงาน "โครงการปลูกป่าชายเลน เพื่อประโยชน์จากคาร์บอนเครดิต"
ปีที่ 1 (พ.ค - ก.ย. 2566)
ปีที่ 2-30



4. ประโยชน์ที่ได้จาก "โครงการปลูกป่าชายเลน เพื่อประโยชน์จากคาร์บอนเครดิต"
1.ยั่งยืนด้านระบบนิเวศสิ่งแวดล้อม
2.ความยั่งยืนด้านสังคม
3.ยั่งยืนด้านเศรษฐกิจ


5. ตัวอย่างของผู้ที่ได้ประโยชน์จากการเพิ่มขึ้นของป่าชายเลน
The Cloud
Ch7HD News
ปลูกป่าชายเลน
เที่ยวเชิงอนุรักษ์ บ้านคลองโคน


ตลอดการดำเนินโครงการ ฯ ชาวบ้าน
ยังคงใช้ประโยชน์จากพื้นที่ได้เหมือนเดิม
แต่ช่วยกันดูแลรักษาต้นไม้ด้วยนะ ^_^
“ป่าชายเลน โรงครัวของคนในชุมชน”

ภาคผนวก 5-2

หนังสือเชิญประชุม

จังหวัดตราด

ที่ ทส ๐๔๐๘.๒.๑.๑ / ว ๑๑๙

ศูนย์อนุรักษ์ทรัพยากรป่าชายเลนที่ ๑
(ด่านเก่า ตราด) เลขที่ ๕๒๒/๑ หมู่ ๘
ตำบลวังกระแจะ อำเภอเมืองตราด
จังหวัดตราด ๒๓๐๐๐

๓ พฤษภาคม ๒๕๖๖

เรื่อง ขอเชิญเข้าร่วมประชุมรับฟังความคิดเห็นผู้มีส่วนได้เสียในพื้นที่ดำเนินโครงการ T-VER มาตรฐานขั้นสูง

เรียน นายกเทศมนตรีตำบลชำราก

ด้วยกรมทรัพยากรทางทะเลและชายฝั่งได้ดำเนินโครงการปลูกป่าชายเลน เพื่อประโยชน์จากคาร์บอนเครดิต ร่วมกับบริษัท วิสุทธิ คอนซัลแตนท์ จำกัด ในการอนุรักษ์ ฟื้นฟู ทรัพยากรป่าชายเลน มีส่วนร่วมในการดำเนินการลดก๊าซเรือนกระจกอย่างสมัครใจ และตามขั้นตอนการพัฒนาโครงการ Premium T-VER ต้องจัดให้มีการประชุมรับฟังความคิดเห็นของผู้มีส่วนได้เสียในพื้นที่ก่อนดำเนินโครงการ เพื่อเผยแพร่ข้อมูลการดำเนินโครงการและรับฟังความคิดเห็นของผู้มีส่วนได้เสียในพื้นที่ โดยกำหนดจัดประชุมรับฟังความคิดเห็น ในวันอังคารที่ ๑๖ พฤษภาคม ๒๕๖๖ เวลา ๐๘.๐๐ – ๑๖.๓๐ น. ณ ห้องประชุมเทศบาลตำบลชำราก อำเภอเมืองตราด จังหวัดตราด

ในการนี้ ศูนย์อนุรักษ์ทรัพยากรป่าชายเลนที่ ๑ (ด่านเก่า ตราด) พิจารณาแล้วจึงขอเรียนเชิญท่านและประชาชนในพื้นที่เข้าร่วมการประชุมตามวัน เวลา และสถานที่ดังกล่าว ทั้งนี้ มอบหมายให้ นางสาวอัญลักษณ์ อรพล ตำแหน่ง นักวิชาการป่าไม้ปฏิบัติการ หมายเลขโทรศัพท์ ๐๘ ๕๕๐๙ ๕๒๐๗ เป็นผู้ประสานงาน

จึงเรียนมาเพื่อโปรดพิจารณา และขอขอบคุณมา ณ โอกาสนี้

ขอแสดงความนับถือ

[redacted]

ศูนย์อนุรักษ์ทรัพยากรป่าชายเลนที่ ๑ (ด่านเก่า ตราด)
โทรศัพท์/โทรสาร ๐ ๓๙๕๑ ๐๔๓๐

ที่ ทส ๐๔๐๘.๒.๑.๑ / ว ๑๑๗

ศูนย์อนุรักษ์ทรัพยากรป่าชายเลนที่ ๑
(ด่านเก่า ตราด) เลขที่ ๕๒๒/๑ หมู่ ๘
ตำบลวังกระแจะ อำเภอเมืองตราด
จังหวัดตราด ๒๓๐๐๐

๓ พฤษภาคม ๒๕๖๖

เรื่อง ขอเชิญเข้าร่วมประชุมรับฟังความคิดเห็นผู้มีส่วนได้เสียในพื้นที่ดำเนินโครงการ T-VER มาตรฐานขั้นสูง

เรียน กำนันตำบลชำราก อำเภอเมืองตราด จังหวัดตราด

ด้วยกรมทรัพยากรทางทะเลและชายฝั่งได้ดำเนินโครงการปลูกป่าชายเลน เพื่อประโยชน์จากคาร์บอนเครดิต ร่วมกับบริษัท วิสุทธิ คอนซัลแตนท์ จำกัด ในการอนุรักษ์ ฟื้นฟู ทรัพยากรป่าชายเลน มีส่วนร่วมในการดำเนินการลดก๊าซเรือนกระจกอย่างสมัครใจ และตามขั้นตอนการพัฒนาโครงการ Premium T-VER ต้องจัดให้มีการประชุมรับฟังความคิดเห็นของผู้มีส่วนได้เสียในพื้นที่ก่อนดำเนินโครงการ เพื่อเผยแพร่ข้อมูลการดำเนินโครงการและรับฟังความคิดเห็นของผู้มีส่วนได้เสียในพื้นที่ โดยกำหนดจัดประชุมรับฟังความคิดเห็น ในวันอังคารที่ ๑๖ พฤษภาคม ๒๕๖๖ เวลา ๐๘.๐๐ – ๑๖.๓๐ น. ณ ห้องประชุมเทศบาลตำบลชำราก อำเภอเมืองตราด จังหวัดตราด

ในการนี้ ศูนย์อนุรักษ์ทรัพยากรป่าชายเลนที่ ๑ (ด่านเก่า ตราด) พิจารณาแล้วจึงขอเรียนเชิญท่านและประชาชนในพื้นที่เข้าร่วมการประชุมตามวัน เวลา และสถานที่ดังกล่าว ทั้งนี้ มอบหมายให้นางสาวธัญลักษณ์ อรพล ตำแหน่ง นักวิชาการป่าไม้ปฏิบัติการ หมายเลขโทรศัพท์ ๐๘ ๕๕๐๙ ๕๒๐๗ เป็นผู้ประสานงาน

จึงเรียนมาเพื่อโปรดพิจารณา และขอขอบคุณมา ณ โอกาสนี้

ขอแสดงความนับถือ

[redacted]

ศูนย์อนุรักษ์ทรัพยากรป่าชายเลนที่ ๑ (ด่านเก่า ตราด)
โทรศัพท์/โทรสาร ๐ ๓๙๕๑ ๐๔๓๐

ที่ ทส ๐๔๐๘.๒.๑.๑ / ว ๑๑๗

ศูนย์อนุรักษ์ทรัพยากรป่าชายเลนที่ ๑
(ด่านเก่า ตราด) เลขที่ ๕๒๒/๑ หมู่ ๘
ตำบลวังกระแจะ อำเภอเมืองตราด
จังหวัดตราด ๒๓๐๐๐

๓ พฤษภาคม ๒๕๖๖

เรื่อง ขอเชิญเข้าร่วมประชุมรับฟังความคิดเห็นผู้มีส่วนได้เสียในพื้นที่ดำเนินโครงการ T-VER มาตรฐานขั้นสูง

เรียน ผู้ใหญ่บ้านหมู่ที่ ๓ ตำบลชำราก อำเภอเมืองตราด จังหวัดตราด

ด้วยกรมทรัพยากรทางทะเลและชายฝั่งได้ดำเนินโครงการปลูกป่าชายเลน เพื่อประโยชน์จากคาร์บอนเครดิต ร่วมกับบริษัท วิสุทธิ คอนซัลแตนท์ จำกัด ในการอนุรักษ์ ฟื้นฟู ทรัพยากรป่าชายเลน มีส่วนร่วมในการดำเนินการลดก๊าซเรือนกระจกอย่างสมัครใจ และตามขั้นตอนการพัฒนาโครงการ Premium T-VER ต้องจัดให้มีการประชุมรับฟังความคิดเห็นของผู้มีส่วนได้เสียในพื้นที่ก่อนดำเนินโครงการ เพื่อเผยแพร่ข้อมูลการดำเนินโครงการและรับฟังความคิดเห็นของผู้มีส่วนได้เสียในพื้นที่ โดยกำหนดจัดประชุมรับฟังความคิดเห็น ในวันอังคารที่ ๑๖ พฤษภาคม ๒๕๖๖ เวลา ๐๘.๐๐ – ๑๖.๓๐ น. ณ ห้องประชุมเทศบาลตำบลชำราก อำเภอเมืองตราด จังหวัดตราด

ในการนี้ ศูนย์อนุรักษ์ทรัพยากรป่าชายเลนที่ ๑ (ด่านเก่า ตราด) พิจารณาแล้วจึงขอเรียนเชิญท่านและประชาชนในพื้นที่เข้าร่วมการประชุมตามวัน เวลา และสถานที่ดังกล่าว ทั้งนี้ มอบหมายให้ นางสาวอัญลักษณ์ อรพล ตำแหน่ง นักวิชาการป่าไม้ปฏิบัติการ หมายเลขโทรศัพท์ ๐๘ ๕๕๐๙ ๕๒๐๗ เป็นผู้ประสานงาน

จึงเรียนมาเพื่อโปรดพิจารณา และขอขอบคุณมา ณ โอกาสนี้

ขอแสดงความนับถือ

[redacted]

ศูนย์อนุรักษ์ทรัพยากรป่าชายเลนที่ ๑ (ด่านเก่า ตราด)
โทรศัพท์/โทรสาร ๐ ๓๙๕๑ ๐๔๓๐

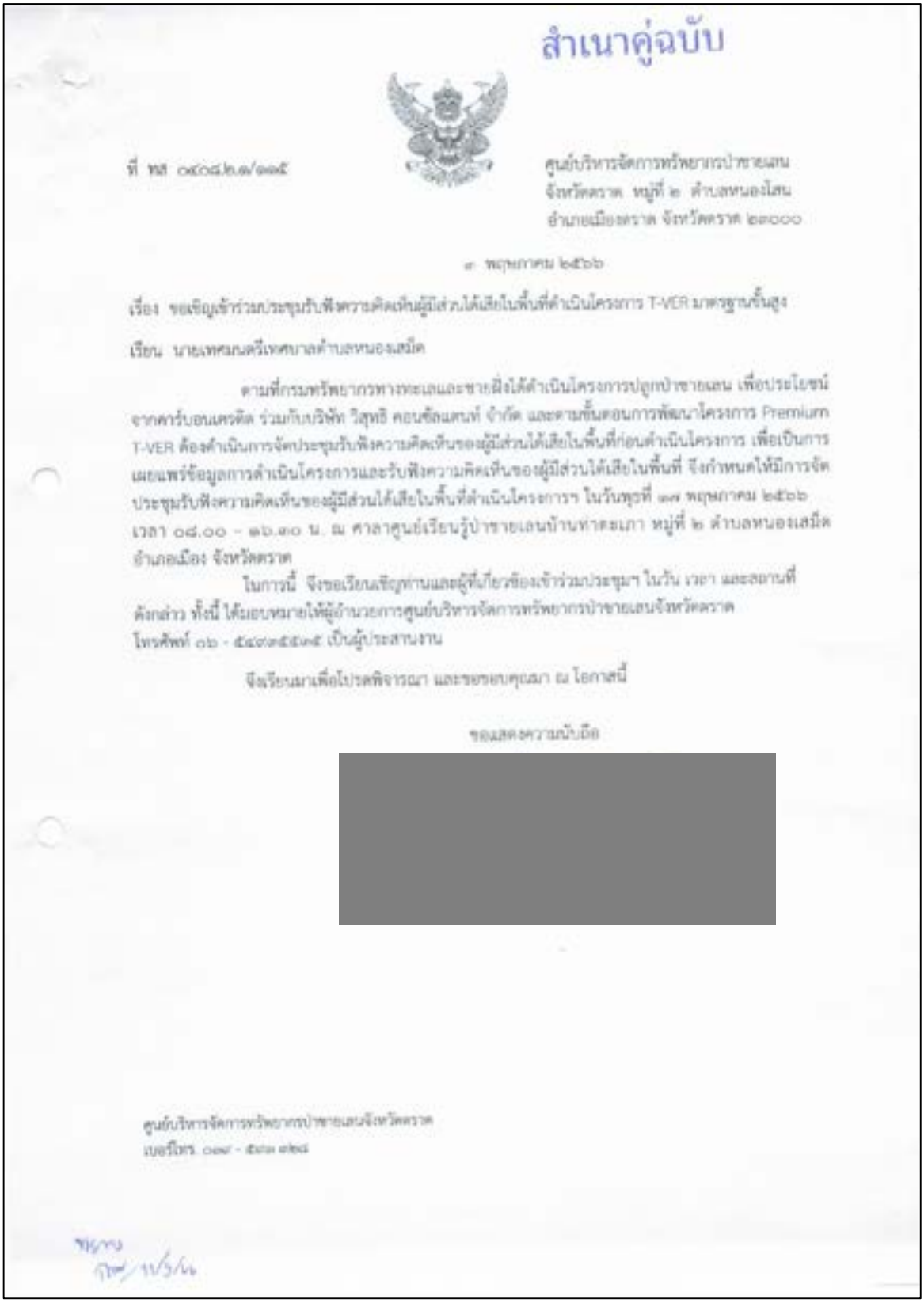

สำเนาคู่ฉบับ

ที่ ทส ๐๙๐๘.๒.๑/๑๑๕

ศูนย์บริหารจัดการทรัพยากรป่าชายเลน
จังหวัดตราด หมู่ที่ ๒ ตำบลหนองโสน
อำเภอเมืองตราด จังหวัดตราด ๒๓๐๐๐

๙ พฤษภาคม ๒๕๖๖

เรื่อง ขอเชิญเข้าร่วมประชุมรับฟังความคิดเห็นผู้มีส่วนได้เสียในพื้นที่ดำเนินโครงการ T-VER มาตรฐานขั้นสูง

เรียน นายเทศมนตรีเทศบาลตำบลหนองเสม็ด

ตามที่กรมทรัพยากรทางทะเลและชายฝั่งได้ดำเนินโครงการปลูกป่าชายเลน เพื่อประโยชน์จากคาร์บอนเครดิต ร่วมกับบริษัท วิสุทธิ คอนซัลแตนท์ จำกัด และตามขั้นตอนการพัฒนาโครงการ Premium T-VER ต้องดำเนินการจัดประชุมรับฟังความคิดเห็นของผู้มีส่วนได้เสียในพื้นที่ก่อนดำเนินโครงการ เพื่อเป็นการเผยแพร่ข้อมูลการดำเนินโครงการและรับฟังความคิดเห็นของผู้มีส่วนได้เสียในพื้นที่ จึงกำหนดให้มีการจัดประชุมรับฟังความคิดเห็นของผู้มีส่วนได้เสียในพื้นที่ดำเนินโครงการฯ ในวันพุธที่ ๑๗ พฤษภาคม ๒๕๖๖ เวลา ๐๘.๐๐ - ๑๖.๓๐ น. ณ ศาลาศูนย์เรียนรู้ป่าชายเลนบ้านท่าตะเภา หมู่ที่ ๒ ตำบลหนองเสม็ด อำเภอเมือง จังหวัดตราด

ในการนี้ จึงขอเรียนเชิญท่านและผู้ที่เกี่ยวข้องเข้าร่วมประชุมฯ ในวัน เวลา และสถานที่ดังกล่าว ทั้งนี้ ได้มอบหมายให้ผู้อำนวยการศูนย์บริหารจัดการทรัพยากรป่าชายเลนจังหวัดตราด โทรศัพท์ ๐๖ - ๕๔๓๓๕๔๓๕ เป็นผู้ประสานงาน

จึงเรียนมาเพื่อโปรดพิจารณา และขอขอบคุณมา ณ โอกาสนี้

ขอแสดงความนับถือ

[redacted]

ศูนย์บริหารจัดการทรัพยากรป่าชายเลนจังหวัดตราด
เบอร์โทร. ๐๙๗ - ๕๓๓ ๗๒๘

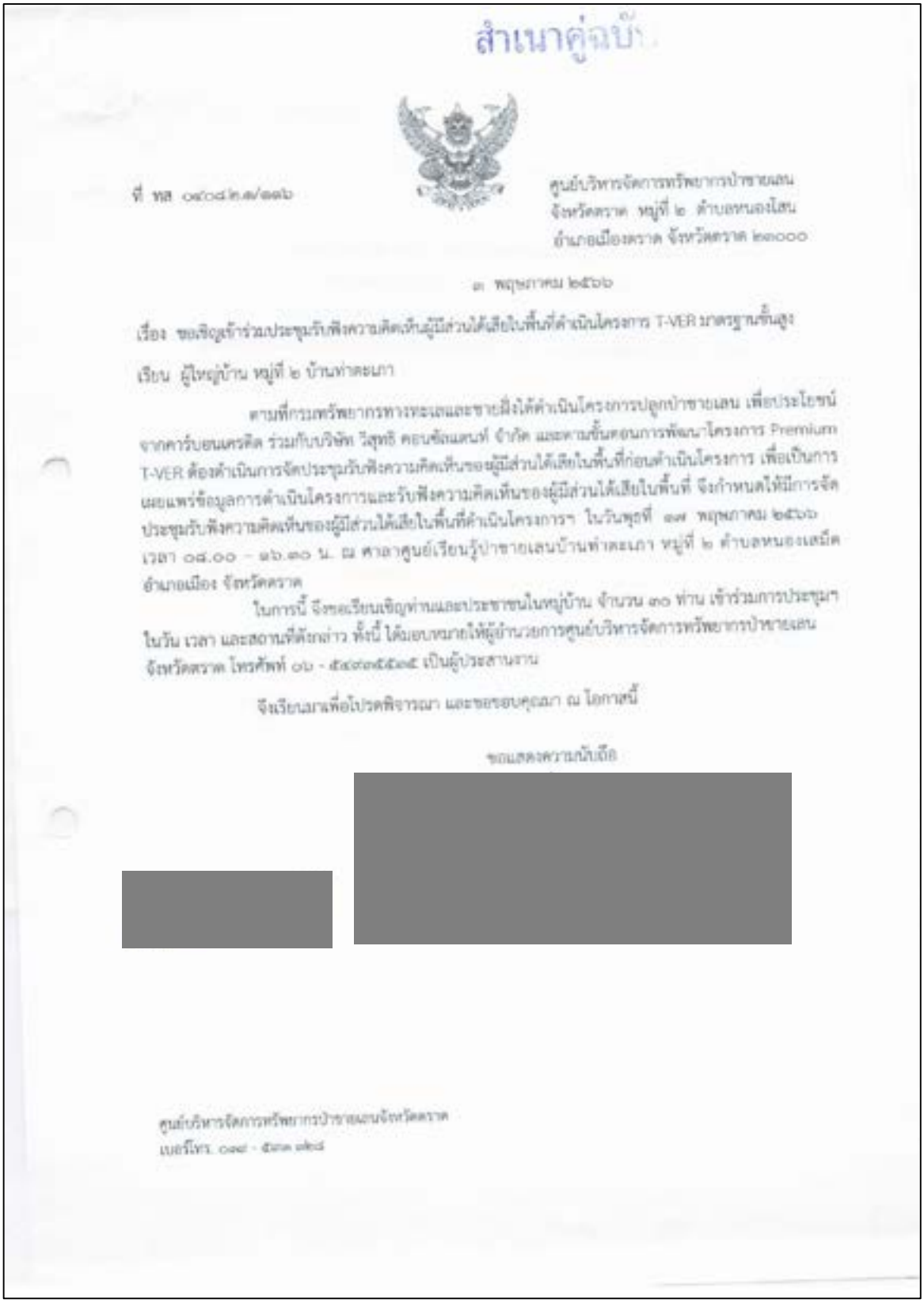

สำเนาคู่ฉบับ

ที่ ทส ๐๙๐๘.๒/๑๑๖

ศูนย์บริหารจัดการทรัพยากรป่าชายเลน
จังหวัดตราด หมู่ที่ ๒ ตำบลหนองโสน
อำเภอเมืองตราด จังหวัดตราด ๒๓๐๐๐

๓ พฤษภาคม ๒๕๖๖

เรื่อง ขอเชิญเข้าร่วมประชุมรับฟังความคิดเห็นผู้มีส่วนได้เสียในพื้นที่ดำเนินโครงการ T-VER มาตรฐานขั้นสูง

เรียน ผู้ใหญ่บ้าน หมู่ที่ ๒ บ้านท่าตะเภา

ตามที่กรมทรัพยากรทางทะเลและชายฝั่งได้ดำเนินโครงการปลูกป่าชายเลน เพื่อประโยชน์จากคาร์บอนเครดิต ร่วมกับบริษัท วิสุทธิ คอบซัลแตนท์ จำกัด และตามขั้นตอนการพัฒนาโครงการ Premium T-VER ต้องดำเนินการจัดประชุมรับฟังความคิดเห็นของผู้มีส่วนได้เสียในพื้นที่ก่อนดำเนินโครงการ เพื่อเป็นการเผยแพร่ข้อมูลการดำเนินโครงการและรับฟังความคิดเห็นของผู้มีส่วนได้เสียในพื้นที่ จึงกำหนดให้มีการจัดประชุมรับฟังความคิดเห็นของผู้มีส่วนได้เสียในพื้นที่ดำเนินโครงการฯ ในวันพุธที่ ๑๗ พฤษภาคม ๒๕๖๖ เวลา ๐๘.๐๐ - ๑๖.๓๐ น. ณ ศาลาศูนย์เรียนรู้ป่าชายเลนบ้านท่าตะเภา หมู่ที่ ๒ ตำบลหนองเสม็ด อำเภอเมือง จังหวัดตราด

ในการนี้ จึงขอเรียนเชิญท่านและประชาชนในหมู่บ้าน จำนวน ๓๐ ท่าน เข้าร่วมการประชุมฯ ในวัน เวลา และสถานที่ดังกล่าว ทั้งนี้ ได้มอบหมายให้ผู้อำนวยการศูนย์บริหารจัดการทรัพยากรป่าชายเลน จังหวัดตราด โทรศัพท์ ๐๖ - ๕๔๓๓๕๕๓๕ เป็นผู้ประสานงาน

จึงเรียนมาเพื่อโปรดพิจารณา และขอขอบคุณมา ณ โอกาสนี้

ขอแสดงความนับถือ

[redacted]

[redacted]

ศูนย์บริหารจัดการทรัพยากรป่าชายเลนจังหวัดตราด
เบอร์โทร. ๐๘๙ - ๕๓๓ ๑๒๐๔

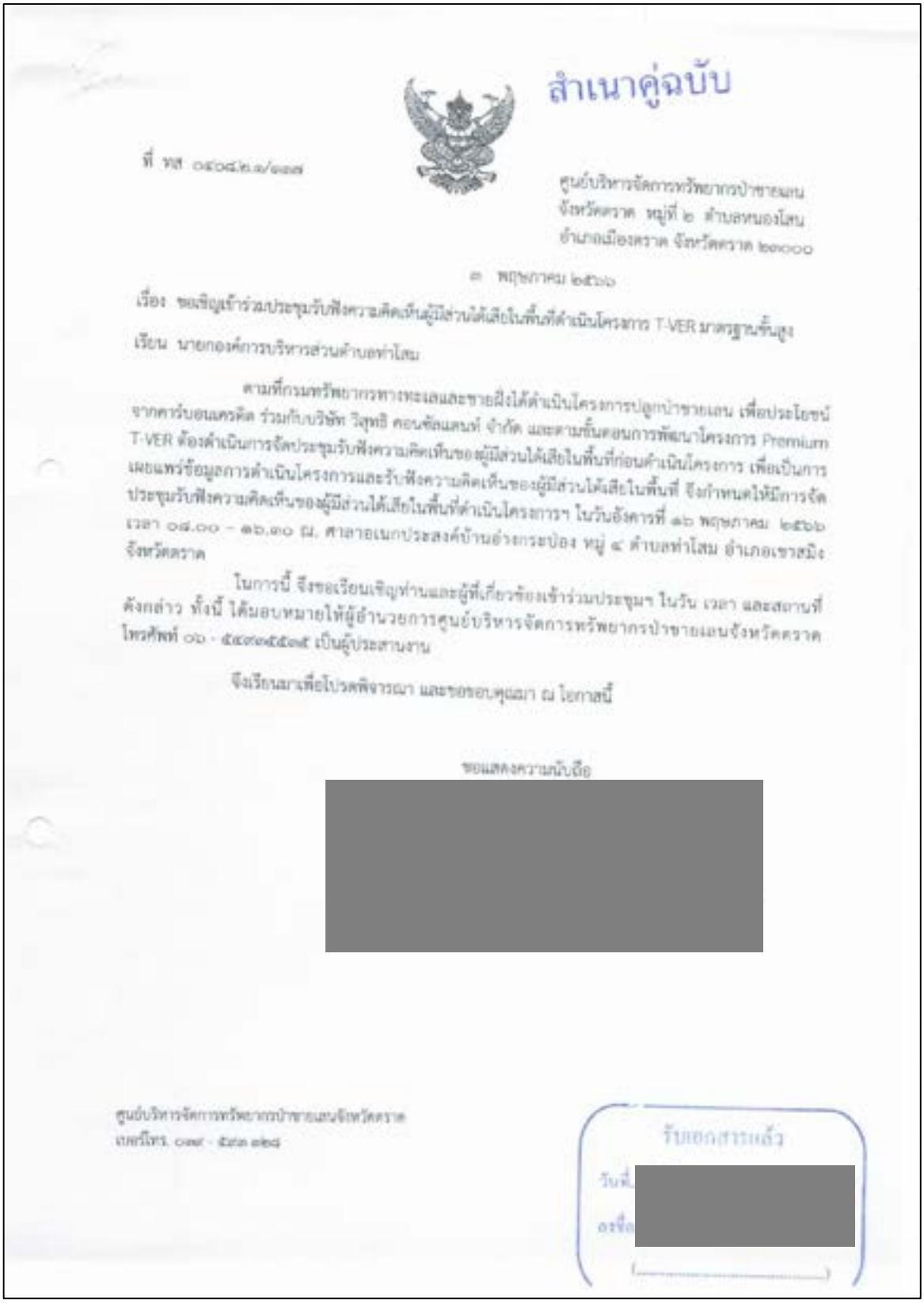

สำเนาคู่ฉบับ

ที่ ทส ๐๔๐๘.๒.๑/๑๑๗

ศูนย์บริหารจัดการทรัพยากรป่าชายเลน
จังหวัดตราด หมู่ที่ ๒ ตำบลหนองโสน
อำเภอเมืองตราด จังหวัดตราด ๒๓๐๐๐

๓ พฤษภาคม ๒๕๖๖

เรื่อง ขอเชิญเข้าร่วมประชุมรับฟังความคิดเห็นผู้มีส่วนได้เสียในพื้นที่ดำเนินโครงการ T-VER มาตรฐานขั้นสูง

เรียน นายกองค์การบริหารส่วนตำบลท่าโสม

ตามที่กรมทรัพยากรทางทะเลและชายฝั่งได้ดำเนินโครงการปลูกป่าชายเลน เพื่อประโยชน์จากคาร์บอนเครดิต ร่วมกับบริษัท วิสุทธิ คอนซัลแตนท์ จำกัด และตามขั้นตอนการพัฒนาโครงการ Premium T-VER ต้องดำเนินการจัดประชุมรับฟังความคิดเห็นของผู้มีส่วนได้เสียในพื้นที่ก่อนดำเนินโครงการ เพื่อเป็นการเผยแพร่ข้อมูลการดำเนินโครงการและรับฟังความคิดเห็นของผู้มีส่วนได้เสียในพื้นที่ จึงกำหนดให้มีการจัดประชุมรับฟังความคิดเห็นของผู้มีส่วนได้เสียในพื้นที่ดำเนินโครงการฯ ในวันอังคารที่ ๑๖ พฤษภาคม ๒๕๖๖ เวลา ๐๘.๐๐ - ๑๖.๓๐ ณ. ศาลาอเนกประสงค์บ้านอ่างกระป๋อง หมู่ ๔ ตำบลท่าโสม อำเภอเขาสมิง จังหวัดตราด

ในการนี้ จึงขอเรียนเชิญท่านและผู้ที่เกี่ยวข้องเข้าร่วมประชุมฯ ในวัน เวลา และสถานที่ดังกล่าว ทั้งนี้ ได้มอบหมายให้ผู้อำนวยการศูนย์บริหารจัดการทรัพยากรป่าชายเลนจังหวัดตราด โทรศัพท์ ๐๖ - ๕๔๓๓๕๕๓๕ เป็นผู้ประสานงาน

จึงเรียนมาเพื่อโปรดพิจารณา และขอขอบคุณมา ณ โอกาสนี้

ขอแสดงความนับถือ

[redacted]

ศูนย์บริหารจัดการทรัพยากรป่าชายเลนจังหวัดตราด
เบอร์โทร. ๐๓๙ - ๕๓๓ ๓๒๘

รับเอกสารแล้ว
วันที่ [redacted]
ลงชื่อ

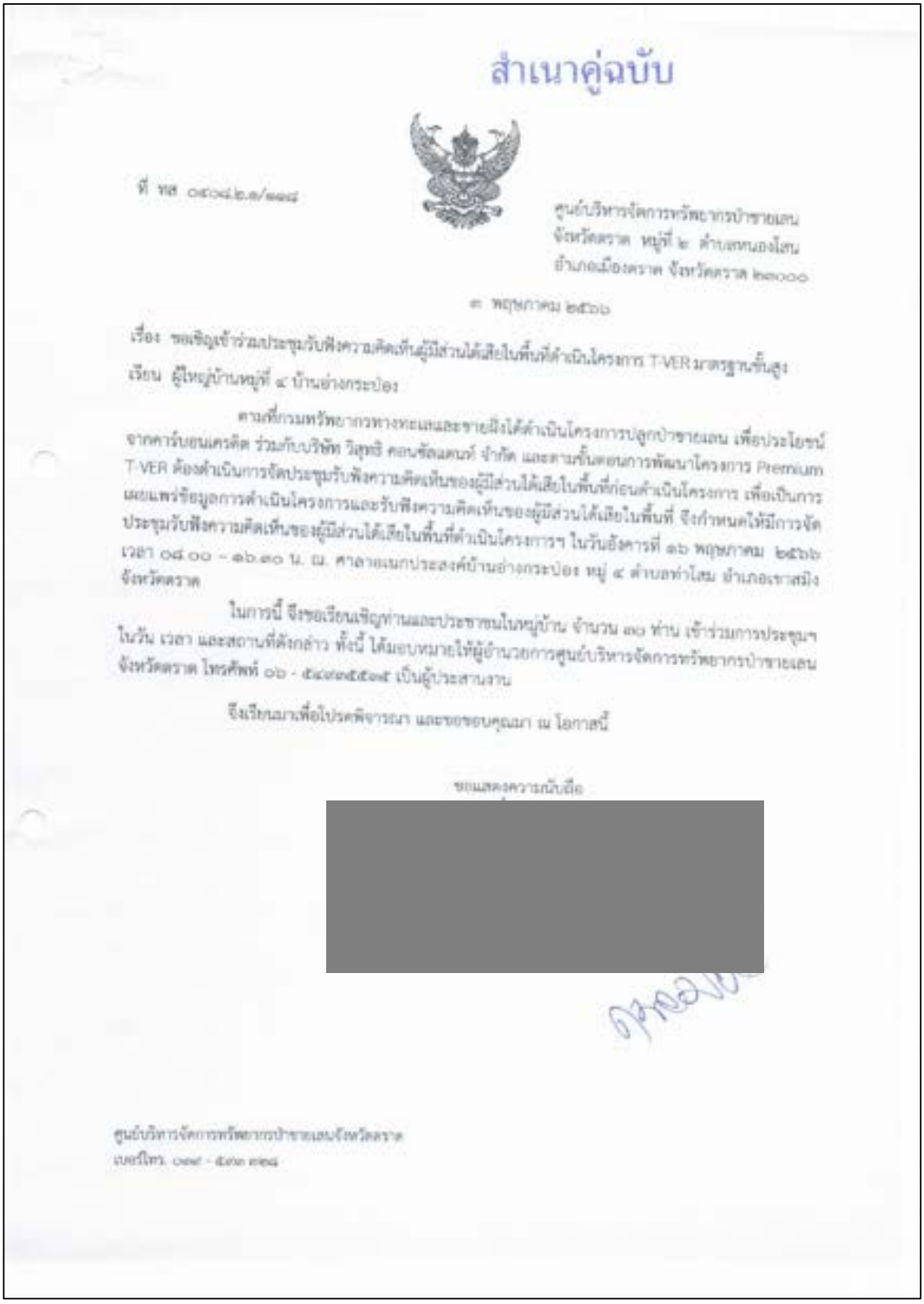

สำเนาคู่ฉบับ

ที่ ทส ๐๙๐๔.๒.๑/๑๓๘

ศูนย์บริหารจัดการทรัพยากรป่าชายเลน
จังหวัดตราด หมู่ที่ ๒ ตำบลหนองโสน
อำเภอเมืองตราด จังหวัดตราด ๒๓๐๐๐

๓ พฤษภาคม ๒๕๖๖

เรื่อง ขอเชิญเข้าร่วมประชุมรับฟังความคิดเห็นผู้มีส่วนได้เสียในพื้นที่ดำเนินโครงการ T-VER มาตรฐานขั้นสูง

เรียน ผู้ใหญ่บ้านหมู่ที่ ๔ บ้านอ่างกระป๋อง

ตามที่กรมทรัพยากรทางทะเลและชายฝั่งได้ดำเนินโครงการปลูกป่าชายเลน เพื่อประโยชน์จากการบรรเทาภาวะโลกร้อน ร่วมกับบริษัท วิสุทธิ คอนซัลแตนท์ จำกัด และตามขั้นตอนการพัฒนาโครงการ Premium T-VER ต้องดำเนินการจัดประชุมรับฟังความคิดเห็นของผู้มีส่วนได้เสียในพื้นที่ก่อนดำเนินโครงการ เพื่อเป็นการเผยแพร่ข้อมูลการดำเนินโครงการและรับฟังความคิดเห็นของผู้มีส่วนได้เสียในพื้นที่ จึงกำหนดให้มีการจัดประชุมรับฟังความคิดเห็นของผู้มีส่วนได้เสียในพื้นที่ดำเนินโครงการฯ ในวันอังคารที่ ๑๖ พฤษภาคม ๒๕๖๖ เวลา ๐๙.๐๐ – ๑๖.๓๐ น. ณ ศาลาอเนกประสงค์บ้านอ่างกระป๋อง หมู่ ๔ ตำบลท่าโสม อำเภอเขาสมิง จังหวัดตราด

ในการนี้ จึงขอเรียนเชิญท่านและประชาชนในหมู่บ้าน จำนวน ๓๐ ท่าน เข้าร่วมการประชุมฯ ในวัน เวลา และสถานที่ดังกล่าว ทั้งนี้ ได้มอบหมายให้ผู้อำนวยการศูนย์บริหารจัดการทรัพยากรป่าชายเลนจังหวัดตราด โทรศัพท์ ๐๖ - ๕๔๓๓๕๕๓๕ เป็นผู้ประสานงาน

จึงเรียนมาเพื่อโปรดพิจารณา และขอขอบคุณมา ณ โอกาสนี้

ขอแสดงความนับถือ

[redacted]

ศูนย์บริหารจัดการทรัพยากรป่าชายเลนจังหวัดตราด
เบอร์โทร. ๐๓๙ - ๕๓๐ ๓๒๘๔

จังหวัดระยอง

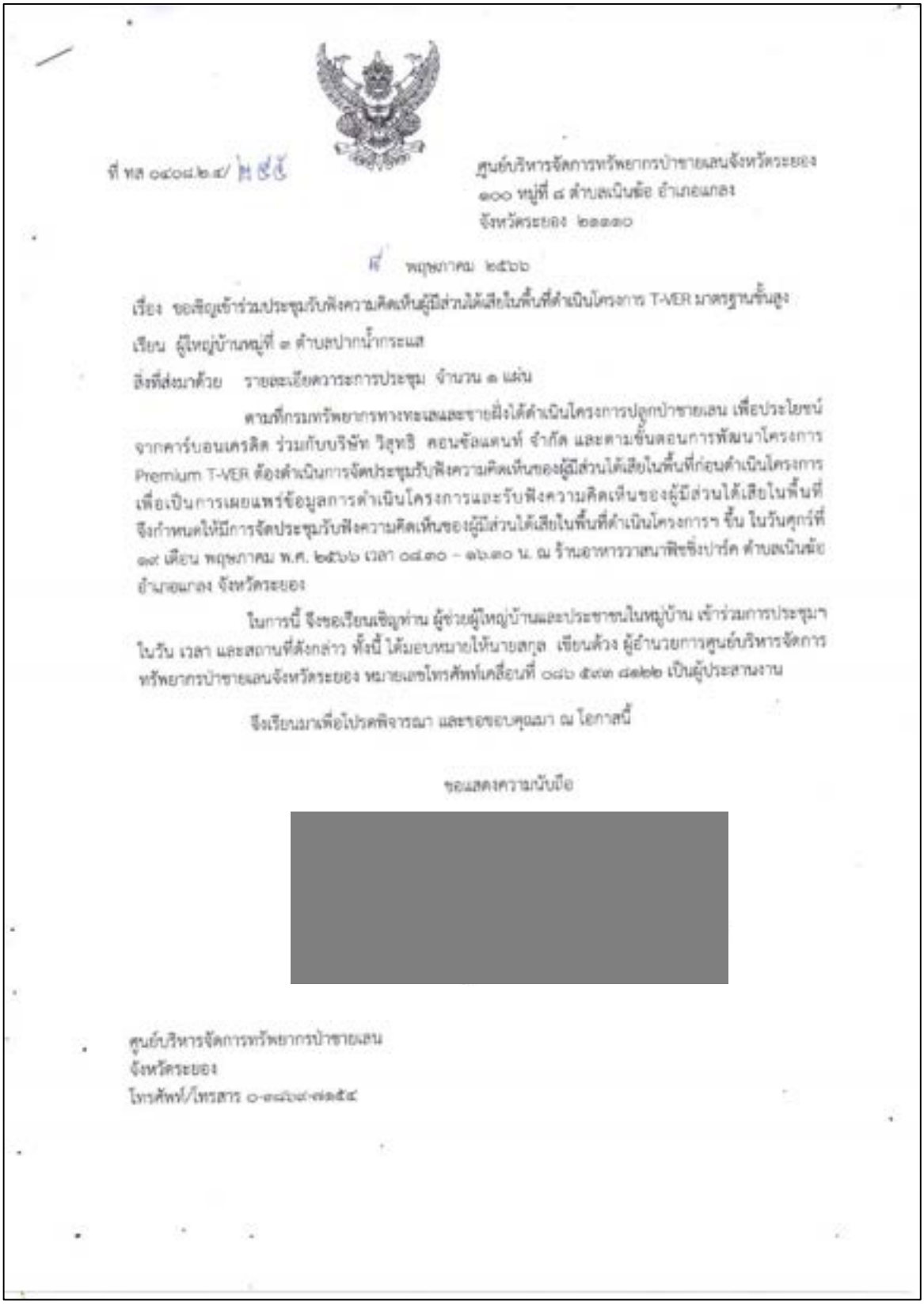

ที่ ทส ๐๔๐๘.๒.๔/ [illegible]

ศูนย์บริหารจัดการทรัพยากรป่าชายเลนจังหวัดระยอง
๑๐๐ หมู่ที่ ๘ ตำบลเนินฆ้อ อำเภอแกลง
จังหวัดระยอง ๒๑๑๑๐

๙ พฤษภาคม ๒๕๖๖

เรื่อง ขอเชิญเข้าร่วมประชุมรับฟังความคิดเห็นผู้มีส่วนได้เสียในพื้นที่ดำเนินโครงการ T-VER มาตรฐานขั้นสูง

เรียน ผู้ใหญ่บ้านหมู่ที่ ๓ ตำบลปากน้ำกระแส

สิ่งที่ส่งมาด้วย รายละเอียดวาระการประชุม จำนวน ๑ แผ่น

ตามที่กรมทรัพยากรทางทะเลและชายฝั่งได้ดำเนินโครงการปลูกป่าชายเลน เพื่อประโยชน์จากคาร์บอนเครดิต ร่วมกับบริษัท วิสุทธิ คอนซัลแตนท์ จำกัด และตามขั้นตอนการพัฒนาโครงการ Premium T-VER ต้องดำเนินการจัดประชุมรับฟังความคิดเห็นของผู้มีส่วนได้เสียในพื้นที่ก่อนดำเนินโครงการ เพื่อเป็นการเผยแพร่ข้อมูลการดำเนินโครงการและรับฟังความคิดเห็นของผู้มีส่วนได้เสียในพื้นที่ จึงกำหนดให้มีการจัดประชุมรับฟังความคิดเห็นของผู้มีส่วนได้เสียในพื้นที่ดำเนินโครงการฯ ขึ้น ในวันศุกร์ที่ ๑๙ เดือน พฤษภาคม พ.ศ. ๒๕๖๖ เวลา ๐๘.๓๐ – ๑๖.๓๐ น. ณ ร้านอาหารวาสนาพิชชิ่งปาร์ค ตำบลเนินฆ้อ อำเภอแกลง จังหวัดระยอง

ในการนี้ จึงขอเรียนเชิญท่าน ผู้ช่วยผู้ใหญ่บ้านและประชาชนในหมู่บ้าน เข้าร่วมการประชุมฯ ในวัน เวลา และสถานที่ดังกล่าว ทั้งนี้ ได้มอบหมายให้นายสกุล เขียนด้วง ผู้อำนวยการศูนย์บริหารจัดการทรัพยากรป่าชายเลนจังหวัดระยอง หมายเลขโทรศัพท์เคลื่อนที่ ๐๘๖ ๕๙๓ ๘๒๒๒ เป็นผู้ประสานงาน

จึงเรียนมาเพื่อโปรดพิจารณา และขอขอบคุณมา ณ โอกาสนี้

ขอแสดงความนับถือ

[redacted]

ศูนย์บริหารจัดการทรัพยากรป่าชายเลน
จังหวัดระยอง
โทรศัพท์/โทรสาร ๐-๓๘๖๙-๗๗๕๔

ที่ ทส ๐๙๐๘.๒.๔/ [illegible]

ศูนย์บริหารจัดการทรัพยากรป่าชายเลนจังหวัดระยอง
๑๐๐ หมู่ที่ ๔ ตำบลเนินฆ้อ อำเภอแกลง
จังหวัดระยอง ๒๑๑๑๐

[illegible] พฤษภาคม ๒๕๖๖

เรื่อง ขอเชิญเข้าร่วมประชุมรับฟังความคิดเห็นผู้มีส่วนได้เสียในพื้นที่ดำเนินโครงการ T-VER มาตรฐานขั้นสูง

เรียน กำนันตำบลปากน้ำกระแส

สิ่งที่ส่งมาด้วย รายละเอียดวาระการประชุม จำนวน ๑ แผ่น

ตามที่กรมทรัพยากรทางทะเลและชายฝั่งได้ดำเนินโครงการปลูกป่าชายเลน เพื่อประโยชน์จากคาร์บอนเครดิต ร่วมกับบริษัท สยาม พีซี เทคโนโลยี จำกัด และบริษัทวิสุทธิ คอนซัลแตนท์ จำกัด ซึ่งตามขั้นตอนการพัฒนาโครงการ Premium T-VER ต้องดำเนินการจัดประชุมรับฟังความคิดเห็นของผู้มีส่วนได้เสียในพื้นที่ก่อนดำเนินโครงการ เพื่อเป็นการเผยแพร่ข้อมูลการดำเนินโครงการและรับฟังความคิดเห็นของผู้มีส่วนได้เสียในพื้นที่ จึงกำหนดให้มีการจัดประชุมรับฟังความคิดเห็นของผู้มีส่วนได้เสียในพื้นที่ดำเนินโครงการฯ ขึ้น ในวันศุกร์ที่ ๑๙ เดือน พฤษภาคม พ.ศ. ๒๕๖๖ เวลา ๐๙.๓๐ – ๑๖.๓๐ น. ณ ร้านอาหารวาสนาพิชชิ่งปาร์ค ตำบลเนินฆ้อ อำเภอแกลง จังหวัดระยอง

ในการนี้ จึงขอเรียนเชิญท่าน ผู้ช่วยผู้ใหญ่บ้านและประชาชนในหมู่บ้าน เข้าร่วมการประชุมฯ ในวัน เวลา และสถานที่ดังกล่าว ทั้งนี้ ได้มอบหมายให้นายสกุล เรียนด้วง ผู้อำนวยการศูนย์บริหารจัดการทรัพยากรป่าชายเลนจังหวัดระยอง หมายเลขโทรศัพท์เคลื่อนที่ ๐๘๖ ๕๗๓ [illegible] เป็นผู้ประสานงาน

จึงเรียนมาเพื่อโปรดพิจารณา และขอขอบคุณมา ณ โอกาสนี้

ขอแสดงความนับถือ

[redacted]

ศูนย์บริหารจัดการทรัพยากรป่าชายเลน
จังหวัดระยอง
โทรศัพท์/โทรสาร ๐-๓๘๖๙-๗๑๕๔

ที่ ทส ๐๔๐๘.๒.๔/ [illegible]

ศูนย์บริหารจัดการทรัพยากรป่าชายเลนจังหวัดระยอง
๑๐๐ หมู่ที่ ๘ ตำบลเนินฆ้อ อำเภอแกลง
จังหวัดระยอง ๒๑๑๑๐

[illegible] พฤษภาคม ๒๕๖๖

เรื่อง ขอเชิญเข้าร่วมประชุมรับฟังความคิดเห็นผู้มีส่วนได้เสียในพื้นที่ดำเนินโครงการ T-VER มาตรฐานขั้นสูง

เรียน นายกเทศมนตรีตำบลปากน้ำประแส

สิ่งที่ส่งมาด้วย รายละเอียดวาระการประชุม จำนวน ๑ แผ่น

ตามที่กรมทรัพยากรทางทะเลและชายฝั่งได้ดำเนินโครงการปลูกป่าชายเลน เพื่อประโยชน์จากคาร์บอนเครดิต ร่วมกับบริษัท สยาม ทีซี เทคโนโลยี จำกัด และตามขั้นตอนการพัฒนาโครงการ Premium T-VER ต้องดำเนินการจัดประชุมรับฟังความคิดเห็นของผู้มีส่วนได้เสียในพื้นที่ก่อนดำเนินโครงการ เพื่อเป็นการเผยแพร่ข้อมูลการดำเนินโครงการและรับฟังความคิดเห็นของผู้มีส่วนได้เสียในพื้นที่ จึงกำหนดให้มีการจัดประชุมรับฟังความคิดเห็นของผู้มีส่วนได้เสียในพื้นที่ดำเนินโครงการฯ ขึ้น ในวันศุกร์ที่ ๑๙ เดือนพฤษภาคม พ.ศ. ๒๕๖๖ เวลา ๐๘.๓๐ – ๑๖.๓๐ น. ณ ร้านอาหารวาสนาพิชชิ่งปาร์ค ตำบลเนินฆ้อ อำเภอแกลง จังหวัดระยอง

ในการนี้ จึงขอเรียนเชิญท่านหรือผู้แทน เข้าร่วมการประชุมฯ ในวัน เวลา และสถานที่ดังกล่าว ทั้งนี้ ได้มอบหมายให้นายสกุล เรียนด้วง ผู้อำนวยการศูนย์บริหารจัดการทรัพยากรป่าชายเลนจังหวัดระยอง หมายเลขโทรศัพท์เคลื่อนที่ ๐๘๖ ๕๗๓ ๘๘๒๒ เป็นผู้ประสานงาน

จึงเรียนมาเพื่อโปรดพิจารณา และขอขอบคุณมา ณ โอกาสนี้

ขอแสดงความนับถือ

[redacted]

ศูนย์บริหารจัดการทรัพยากรป่าชายเลน
จังหวัดระยอง
โทรศัพท์/โทรสาร ๐-๓๘๖๙-๓๓๕๔

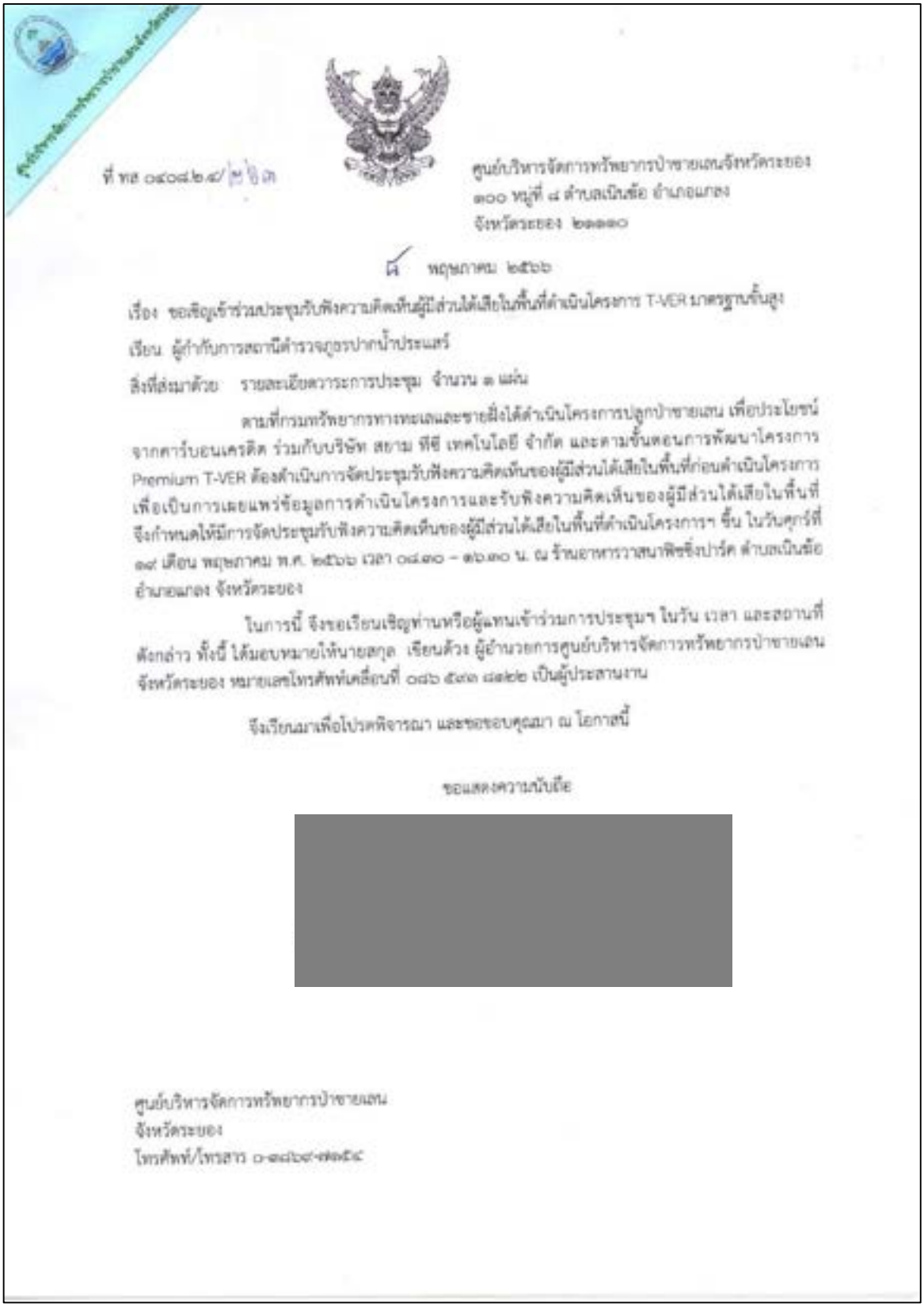

ที่ ทส ๐๔๐๔.๒๔/[illegible]

ศูนย์บริหารจัดการทรัพยากรป่าชายเลนจังหวัดระยอง
๑๐๐ หมู่ที่ ๔ ตำบลเนินฆ้อ อำเภอแกลง
จังหวัดระยอง ๒๑๑๑๐

๘ พฤษภาคม ๒๕๖๖

เรื่อง ขอเชิญเข้าร่วมประชุมรับฟังความคิดเห็นผู้มีส่วนได้เสียในพื้นที่ดำเนินโครงการ T-VER มาตรฐานขั้นสูง

เรียน ผู้กำกับการสถานีตำรวจภูธรปากน้ำประแสร์

สิ่งที่ส่งมาด้วย รายละเอียดวาระการประชุม จำนวน ๑ แผ่น

ตามที่กรมทรัพยากรทางทะเลและชายฝั่งได้ดำเนินโครงการปลูกป่าชายเลน เพื่อประโยชน์จากคาร์บอนเครดิต ร่วมกับบริษัท สยาม ทีซี เทคโนโลยี จำกัด และตามขั้นตอนการพัฒนาโครงการ Premium T-VER ต้องดำเนินการจัดประชุมรับฟังความคิดเห็นของผู้มีส่วนได้เสียในพื้นที่ก่อนดำเนินโครงการ เพื่อเป็นการเผยแพร่ข้อมูลการดำเนินโครงการและรับฟังความคิดเห็นของผู้มีส่วนได้เสียในพื้นที่ จึงกำหนดให้มีการจัดประชุมรับฟังความคิดเห็นของผู้มีส่วนได้เสียในพื้นที่ดำเนินโครงการฯ ขึ้น ในวันศุกร์ที่ ๑๙ เดือน พฤษภาคม พ.ศ. ๒๕๖๖ เวลา ๐๘.๓๐ – ๑๖.๓๐ น. ณ ร้านอาหารวาสนาพิชชิ่งปาร์ค ตำบลเนินฆ้อ อำเภอแกลง จังหวัดระยอง

ในการนี้ จึงขอเรียนเชิญท่านหรือผู้แทนเข้าร่วมการประชุมฯ ในวัน เวลา และสถานที่ดังกล่าว ทั้งนี้ ได้มอบหมายให้นายสกุล เรียนด้วง ผู้อำนวยการศูนย์บริหารจัดการทรัพยากรป่าชายเลนจังหวัดระยอง หมายเลขโทรศัพท์เคลื่อนที่ ๐๘๖ ๕๙๑ ๘๘๒๒ เป็นผู้ประสานงาน

จึงเรียนมาเพื่อโปรดพิจารณา และขอขอบคุณมา ณ โอกาสนี้

ขอแสดงความนับถือ

[redacted]

ศูนย์บริหารจัดการทรัพยากรป่าชายเลน
จังหวัดระยอง
โทรศัพท์/โทรสาร ๐-๓๘๖๙-๙๙๕๔

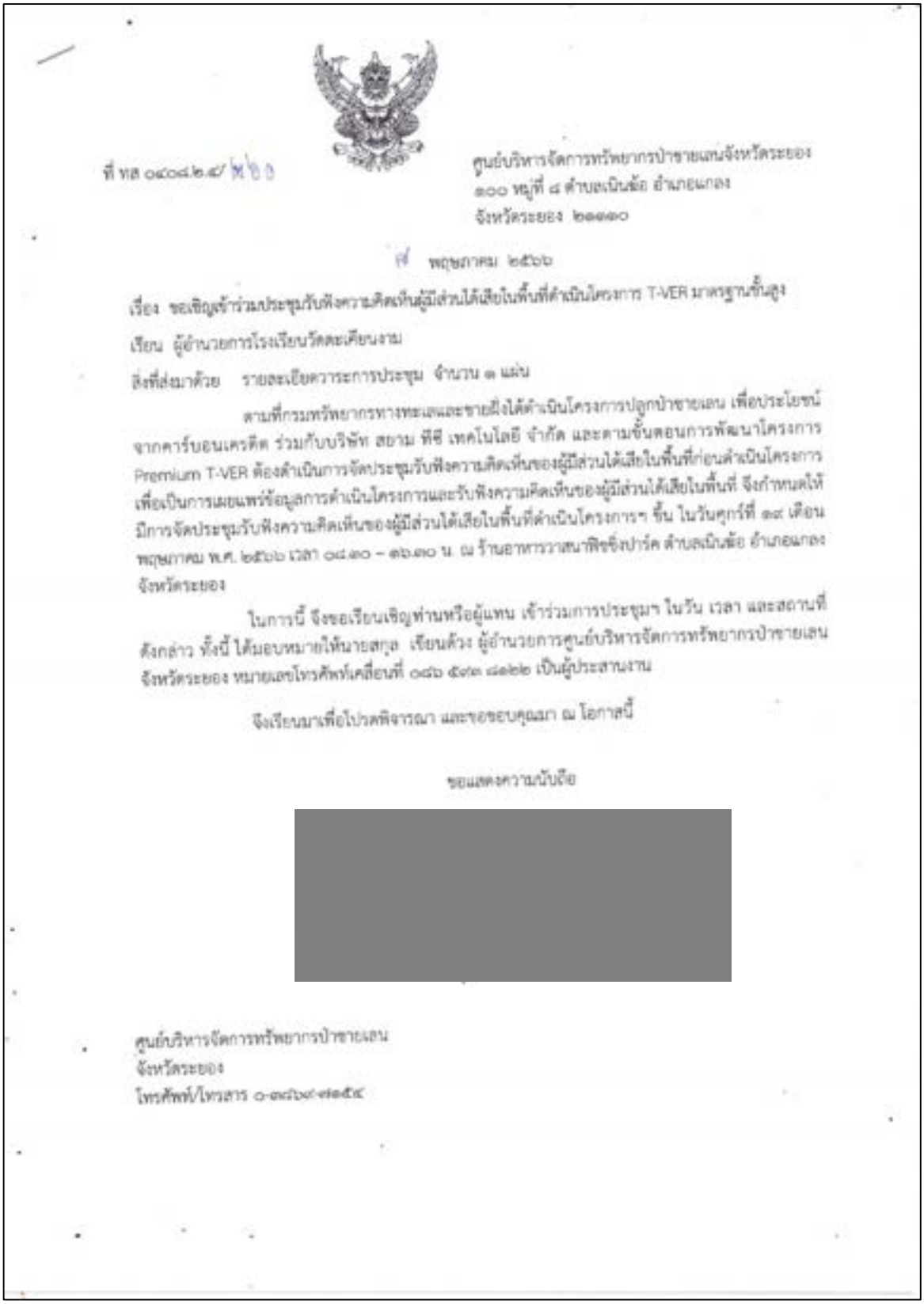

ที่ ทส ๐๔๐๔.๒.๔/ พิเศษ

ศูนย์บริหารจัดการทรัพยากรป่าชายเลนจังหวัดระยอง
๑๐๐ หมู่ที่ ๘ ตำบลเนินฆ้อ อำเภอแกลง
จังหวัดระยอง ๒๑๑๑๐

๗ พฤษภาคม ๒๕๖๖

เรื่อง ขอเชิญเข้าร่วมประชุมรับฟังความคิดเห็นผู้มีส่วนได้เสียในพื้นที่ดำเนินโครงการ T-VER มาตรฐานขั้นสูง

เรียน ผู้อำนวยการโรงเรียนวัดละเคียนงาม

สิ่งที่ส่งมาด้วย รายละเอียดวาระการประชุม จำนวน ๑ แผ่น

ตามที่กรมทรัพยากรทางทะเลและชายฝั่งได้ดำเนินโครงการปลูกป่าชายเลน เพื่อประโยชน์จากคาร์บอนเครดิต ร่วมกับบริษัท สยาม ทีซี เทคโนโลยี จำกัด และตามขั้นตอนการพัฒนาโครงการ Premium T-VER ต้องดำเนินการจัดประชุมรับฟังความคิดเห็นของผู้มีส่วนได้เสียในพื้นที่ก่อนดำเนินโครงการ เพื่อเป็นการเผยแพร่ข้อมูลการดำเนินโครงการและรับฟังความคิดเห็นของผู้มีส่วนได้เสียในพื้นที่ จึงกำหนดให้มีการจัดประชุมรับฟังความคิดเห็นของผู้มีส่วนได้เสียในพื้นที่ดำเนินโครงการฯ ขึ้น ในวันศุกร์ที่ ๑๙ เดือนพฤษภาคม พ.ศ. ๒๕๖๖ เวลา ๐๙.๓๐ – ๑๖.๓๐ น. ณ ร้านอาหารวาสนาพิชชิ่งปาร์ค ตำบลเนินฆ้อ อำเภอแกลง จังหวัดระยอง

ในการนี้ จึงขอเรียนเชิญท่านหรือผู้แทน เข้าร่วมการประชุมฯ ในวัน เวลา และสถานที่ดังกล่าว ทั้งนี้ ได้มอบหมายให้นายสกุล เรียนด้วง ผู้อำนวยการศูนย์บริหารจัดการทรัพยากรป่าชายเลนจังหวัดระยอง หมายเลขโทรศัพท์เคลื่อนที่ ๐๘๖ ๕๗๓ ๘๘๒๒ เป็นผู้ประสานงาน

จึงเรียนมาเพื่อโปรดพิจารณา และขอขอบคุณมา ณ โอกาสนี้

ขอแสดงความนับถือ

[redacted]

ศูนย์บริหารจัดการทรัพยากรป่าชายเลน
จังหวัดระยอง
โทรศัพท์/โทรสาร ๐-๓๘๖๗-๗๗๕๔

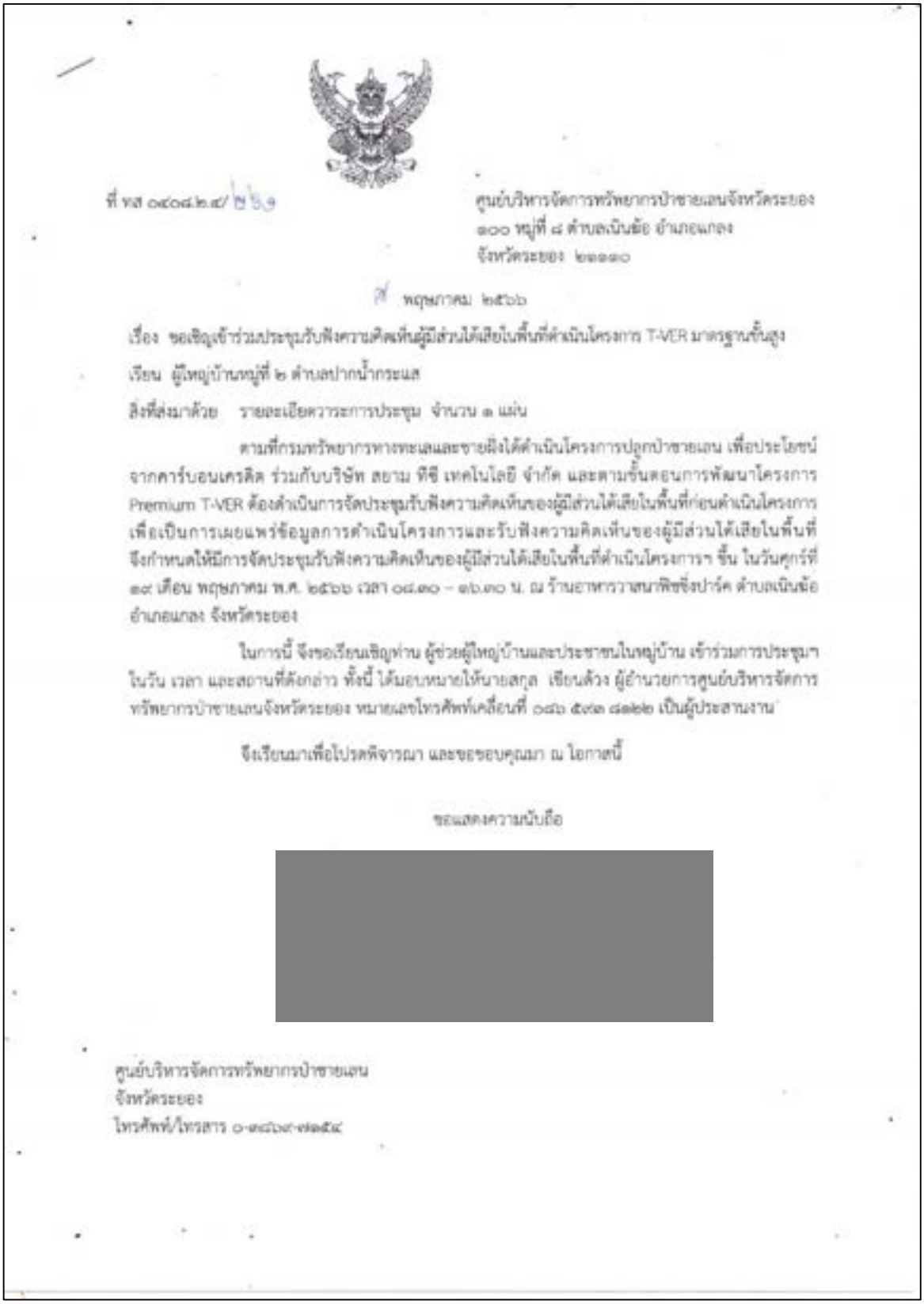

ที่ ทส ๐๔๐๔.๒.๔/ ๒๖๖

ศูนย์บริหารจัดการทรัพยากรป่าชายเลนจังหวัดระยอง
๑๐๐ หมู่ที่ ๘ ตำบลเนินฆ้อ อำเภอแกลง
จังหวัดระยอง ๒๑๑๑๐

๗ พฤษภาคม ๒๕๖๖

เรื่อง ขอเชิญเข้าร่วมประชุมรับฟังความคิดเห็นผู้มีส่วนได้เสียในพื้นที่ดำเนินโครงการ T-VER มาตรฐานขั้นสูง

เรียน ผู้ใหญ่บ้านหมู่ที่ ๒ ตำบลปากน้ำกระแส

สิ่งที่ส่งมาด้วย รายละเอียดวาระการประชุม จำนวน ๑ แผ่น

ตามที่กรมทรัพยากรทางทะเลและชายฝั่งได้ดำเนินโครงการปลูกป่าชายเลน เพื่อประโยชน์จากคาร์บอนเครดิต ร่วมกับบริษัท สยาม ทีซี เทคโนโลยี จำกัด และตามขั้นตอนการพัฒนาโครงการ Premium T-VER ต้องดำเนินการจัดประชุมรับฟังความคิดเห็นของผู้มีส่วนได้เสียในพื้นที่ก่อนดำเนินโครงการ เพื่อเป็นการเผยแพร่ข้อมูลการดำเนินโครงการและรับฟังความคิดเห็นของผู้มีส่วนได้เสียในพื้นที่ จึงกำหนดให้มีการจัดประชุมรับฟังความคิดเห็นของผู้มีส่วนได้เสียในพื้นที่ดำเนินโครงการฯ ขึ้น ในวันศุกร์ที่ ๑๙ เดือน พฤษภาคม พ.ศ. ๒๕๖๖ เวลา ๐๘.๓๐ – ๑๖.๓๐ น. ณ ร้านอาหารวาสนาพิชชิ่งปาร์ค ตำบลเนินฆ้อ อำเภอแกลง จังหวัดระยอง

ในการนี้ จึงขอเรียนเชิญท่าน ผู้ช่วยผู้ใหญ่บ้านและประชาชนในหมู่บ้าน เข้าร่วมการประชุมฯ ในวัน เวลา และสถานที่ดังกล่าว ทั้งนี้ ได้มอบหมายให้นายสกุล เชียนด้วง ผู้อำนวยการศูนย์บริหารจัดการทรัพยากรป่าชายเลนจังหวัดระยอง หมายเลขโทรศัพท์เคลื่อนที่ ๐๘๖ ๕๙๓ ๘๘๒๒ เป็นผู้ประสานงาน

จึงเรียนมาเพื่อโปรดพิจารณา และขอขอบคุณมา ณ โอกาสนี้

ขอแสดงความนับถือ

[redacted]

ศูนย์บริหารจัดการทรัพยากรป่าชายเลน
จังหวัดระยอง
โทรศัพท์/โทรสาร ๐-๓๘๖๙-๗๗๕๔

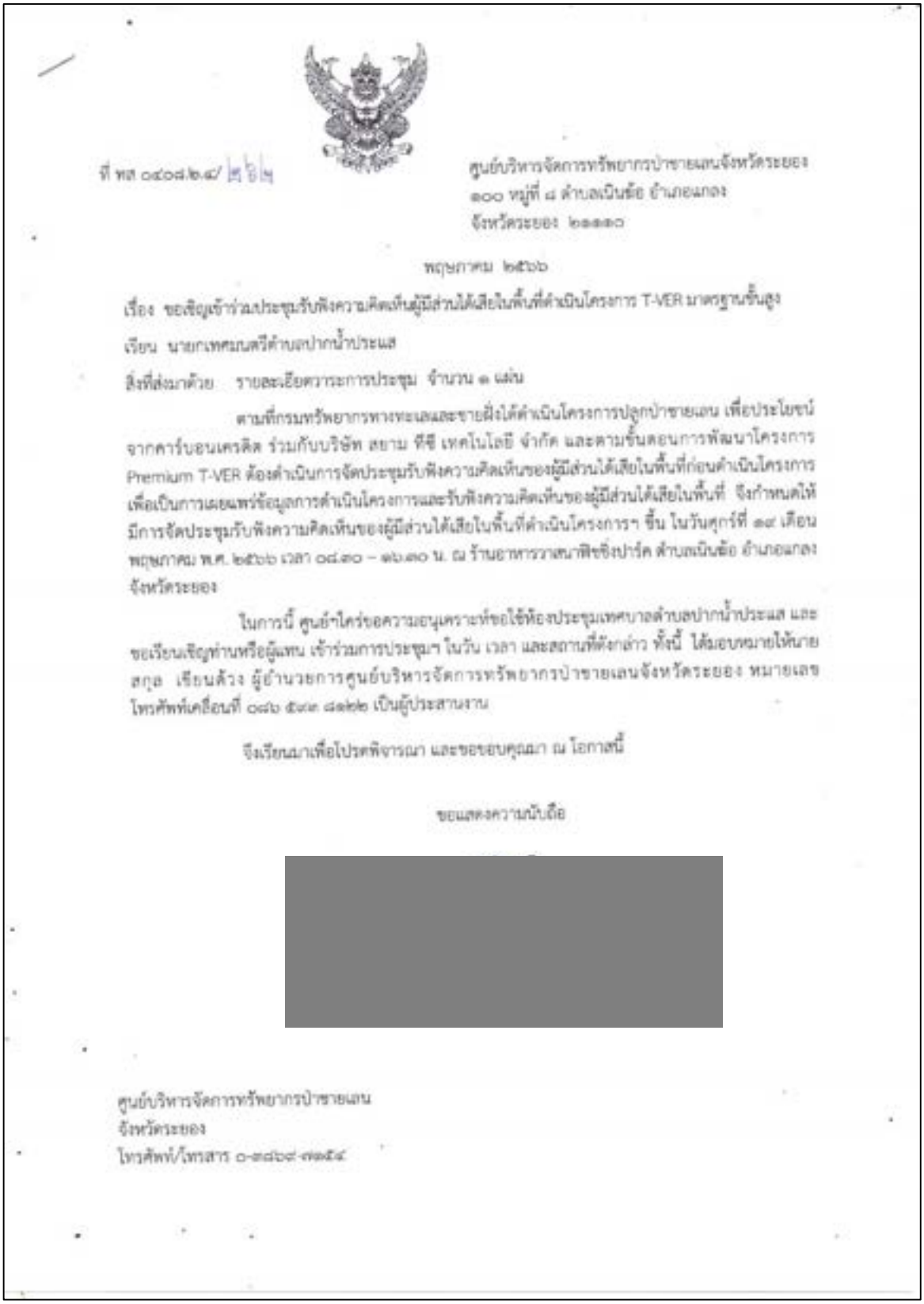

ที่ พส ๐๔๐๘.๒.๔/ [illegible]

ศูนย์บริหารจัดการทรัพยากรป่าชายเลนจังหวัดระยอง
๑๐๐ หมู่ที่ ๘ ตำบลเนินฆ้อ อำเภอแกลง
จังหวัดระยอง ๒๑๑๑๐

พฤษภาคม ๒๕๖๖

เรื่อง ขอเชิญเข้าร่วมประชุมรับฟังความคิดเห็นผู้มีส่วนได้เสียในพื้นที่ดำเนินโครงการ T-VER มาตรฐานขั้นสูง

เรียน นายกเทศมนตรีตำบลปากน้ำประแส

สิ่งที่ส่งมาด้วย รายละเอียดวาระการประชุม จำนวน ๑ แผ่น

ตามที่กรมทรัพยากรทางทะเลและชายฝั่งได้ดำเนินโครงการปลูกป่าชายเลน เพื่อประโยชน์จากคาร์บอนเครดิต ร่วมกับบริษัท สยาม ทีซี เทคโนโลยี จำกัด และตามขั้นตอนการพัฒนาโครงการ Premium T-VER ต้องดำเนินการจัดประชุมรับฟังความคิดเห็นของผู้มีส่วนได้เสียในพื้นที่ก่อนดำเนินโครงการ เพื่อเป็นการเผยแพร่ข้อมูลการดำเนินโครงการและรับฟังความคิดเห็นของผู้มีส่วนได้เสียในพื้นที่ จึงกำหนดให้มีการจัดประชุมรับฟังความคิดเห็นของผู้มีส่วนได้เสียในพื้นที่ดำเนินโครงการฯ ขึ้น ในวันศุกร์ที่ ๑๙ เดือนพฤษภาคม พ.ศ. ๒๕๖๖ เวลา ๐๘.๓๐ – ๑๖.๓๐ น. ณ ร้านอาหารวาสนาพิชชิ่งปาร์ค ตำบลเนินฆ้อ อำเภอแกลง จังหวัดระยอง

ในการนี้ ศูนย์ฯ ใคร่ขอความอนุเคราะห์ขอใช้ห้องประชุมเทศบาลตำบลปากน้ำประแส และขอเรียนเชิญท่านหรือผู้แทน เข้าร่วมการประชุมฯ ในวัน เวลา และสถานที่ดังกล่าว ทั้งนี้ ได้มอบหมายให้นายสกุล เรียนล้วน ผู้อำนวยการศูนย์บริหารจัดการทรัพยากรป่าชายเลนจังหวัดระยอง หมายเลขโทรศัพท์เคลื่อนที่ ๐๘๖ ๕๓๓ ๘๑๒๒ เป็นผู้ประสานงาน

จึงเรียนมาเพื่อโปรดพิจารณา และขอขอบคุณมา ณ โอกาสนี้

ขอแสดงความนับถือ

[redacted]

ศูนย์บริหารจัดการทรัพยากรป่าชายเลน
จังหวัดระยอง
โทรศัพท์/โทรสาร ๐-๓๘๖๔-๗๗๕๔

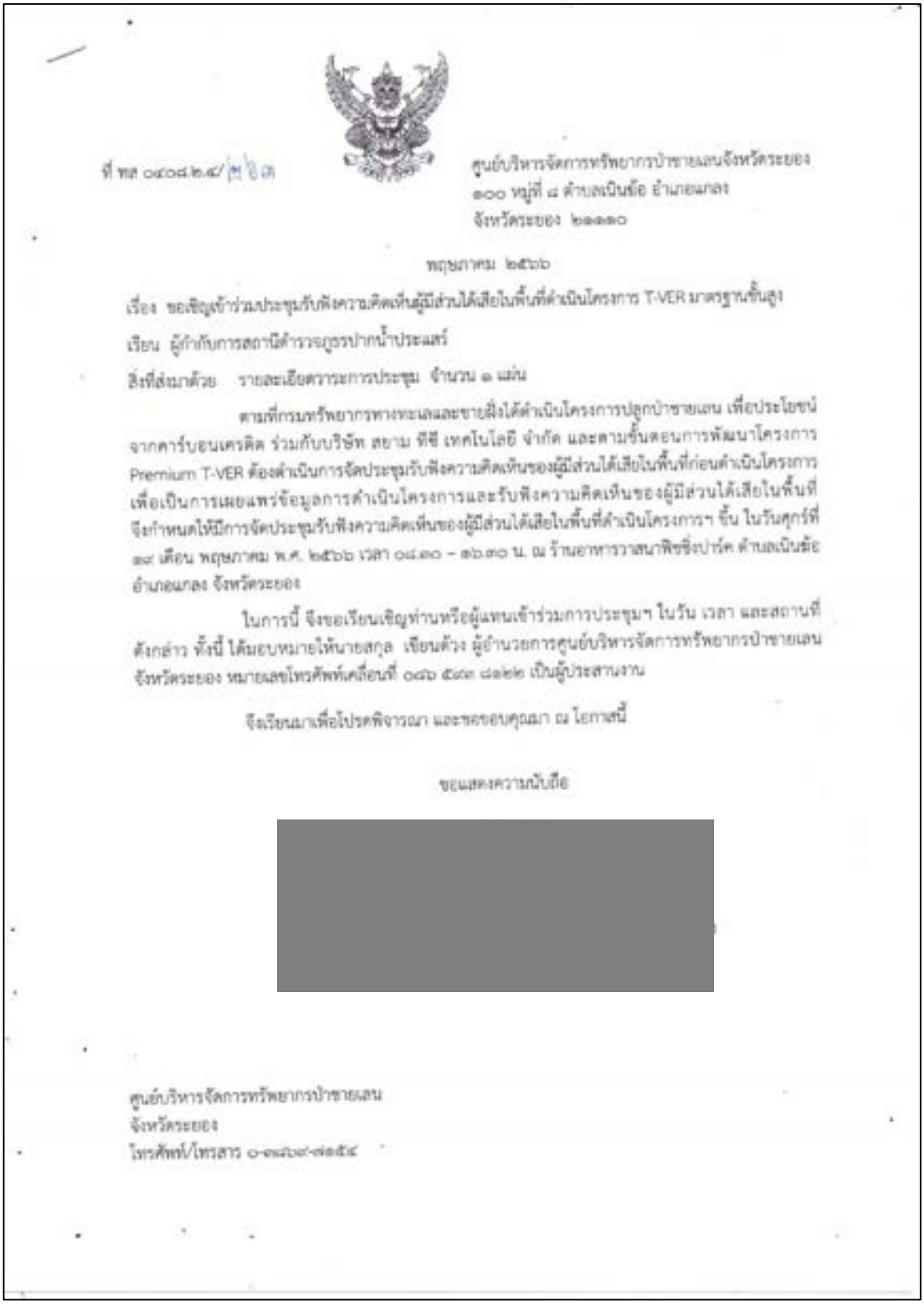

ที่ ทส ๐๔๐๘.๒.๔/[redacted]

ศูนย์บริหารจัดการทรัพยากรป่าชายเลนจังหวัดระยอง
๑๐๐ หมู่ที่ ๘ ตำบลเนินฆ้อ อำเภอแกลง
จังหวัดระยอง ๒๑๑๑๐

พฤษภาคม ๒๕๖๖

เรื่อง ขอเชิญเข้าร่วมประชุมรับฟังความคิดเห็นผู้มีส่วนได้เสียในพื้นที่ดำเนินโครงการ T-VER มาตรฐานขั้นสูง

เรียน ผู้กำกับการสถานีตำรวจภูธรปากน้ำประแสร์

สิ่งที่ส่งมาด้วย รายละเอียดวาระการประชุม จำนวน ๑ แผ่น

ตามที่กรมทรัพยากรทางทะเลและชายฝั่งได้ดำเนินโครงการปลูกป่าชายเลน เพื่อประโยชน์จากคาร์บอนเครดิต ร่วมกับบริษัท สยาม ทีซี เทคโนโลยี จำกัด และตามขั้นตอนการพัฒนาโครงการ Premium T-VER ต้องดำเนินการจัดประชุมรับฟังความคิดเห็นของผู้มีส่วนได้เสียในพื้นที่ก่อนดำเนินโครงการ เพื่อเป็นการเผยแพร่ข้อมูลการดำเนินโครงการและรับฟังความคิดเห็นของผู้มีส่วนได้เสียในพื้นที่ จึงกำหนดให้มีการจัดประชุมรับฟังความคิดเห็นของผู้มีส่วนได้เสียในพื้นที่ดำเนินโครงการฯ ขึ้น ในวันศุกร์ที่ ๒๔ เดือน พฤษภาคม พ.ศ. ๒๕๖๖ เวลา ๐๘.๓๐ – ๑๖.๓๐ น. ณ ร้านอาหารวาสนาพิชชิ่งปาร์ค ตำบลเนินฆ้อ อำเภอแกลง จังหวัดระยอง

ในการนี้ จึงขอเรียนเชิญท่านหรือผู้แทนเข้าร่วมการประชุมฯ ในวัน เวลา และสถานที่ดังกล่าว ทั้งนี้ ได้มอบหมายให้นายสกุล เขียนด้วง ผู้อำนวยการศูนย์บริหารจัดการทรัพยากรป่าชายเลนจังหวัดระยอง หมายเลขโทรศัพท์เคลื่อนที่ ๐๘๖ ๕๘๒ ๘๒๒๒ เป็นผู้ประสานงาน

จึงเรียนมาเพื่อโปรดพิจารณา และขอขอบคุณมา ณ โอกาสนี้

ขอแสดงความนับถือ

[redacted]

ศูนย์บริหารจัดการทรัพยากรป่าชายเลน
จังหวัดระยอง
โทรศัพท์/โทรสาร ๐-๓๘๖๙-๗๓๕๔

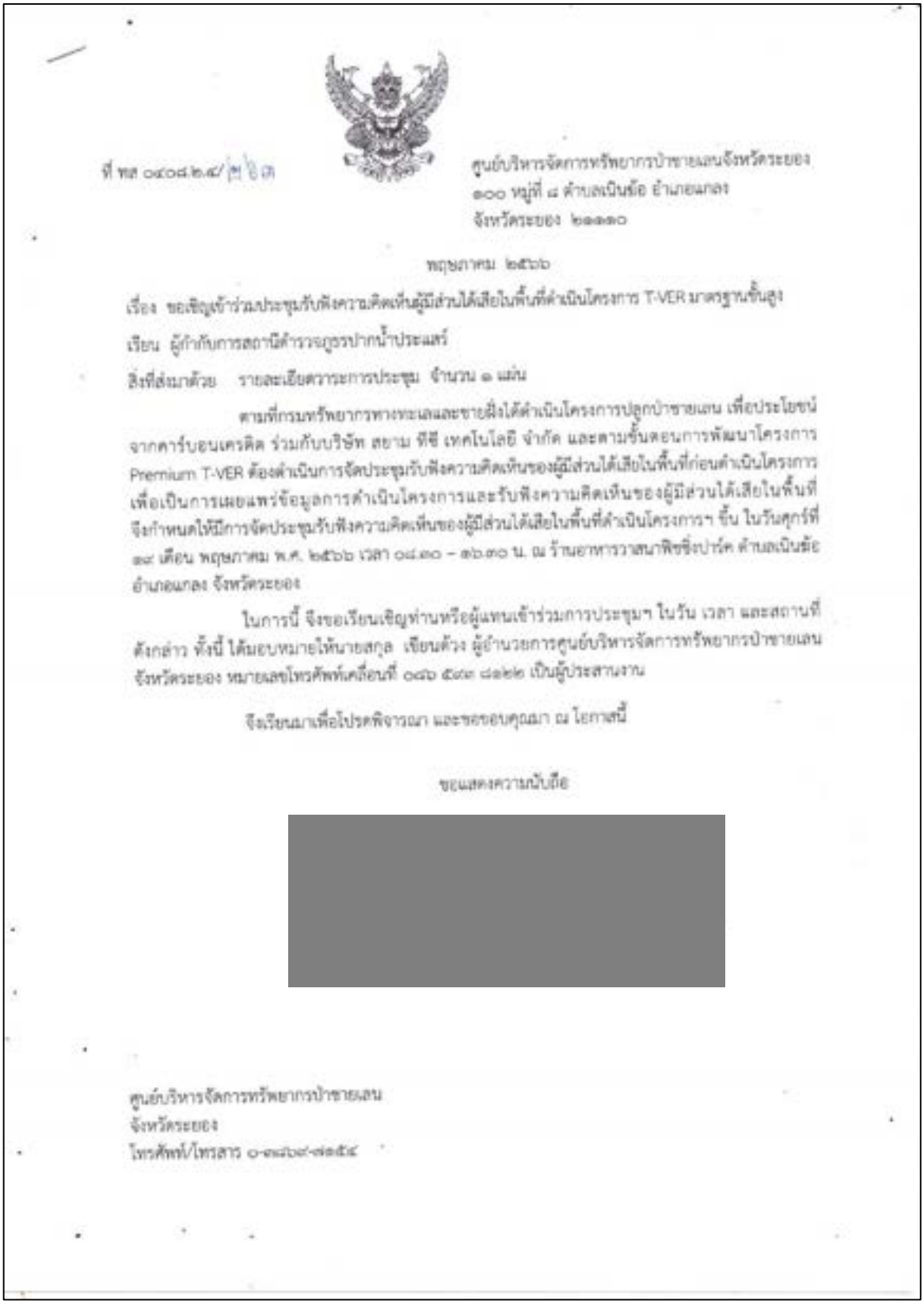

ที่ ทส ๐๔๐๘.๒/[illegible]

ศูนย์บริหารจัดการทรัพยากรป่าชายเลนจังหวัดระยอง
๑๐๐ หมู่ที่ ๘ ตำบลเนินฆ้อ อำเภอแกลง
จังหวัดระยอง ๒๑๑๑๐

พฤษภาคม ๒๕๖๖

เรื่อง ขอเชิญเข้าร่วมประชุมรับฟังความคิดเห็นผู้มีส่วนได้เสียในพื้นที่ดำเนินโครงการ T-VER มาตรฐานขั้นสูง

เรียน ผู้กำกับการสถานีตำรวจภูธรปากน้ำประแสร์

สิ่งที่ส่งมาด้วย รายละเอียดวาระการประชุม จำนวน ๑ แผ่น

ตามที่กรมทรัพยากรทางทะเลและชายฝั่งได้ดำเนินโครงการปลูกป่าชายเลน เพื่อประโยชน์จากคาร์บอนเครดิต ร่วมกับบริษัท สยาม ทีซี เทคโนโลยี จำกัด และตามขั้นตอนการพัฒนาโครงการ Premium T-VER ต้องดำเนินการจัดประชุมรับฟังความคิดเห็นของผู้มีส่วนได้เสียในพื้นที่ก่อนดำเนินโครงการ เพื่อเป็นการเผยแพร่ข้อมูลการดำเนินโครงการและรับฟังความคิดเห็นของผู้มีส่วนได้เสียในพื้นที่ จึงกำหนดให้มีการจัดประชุมรับฟังความคิดเห็นของผู้มีส่วนได้เสียในพื้นที่ดำเนินโครงการฯ ขึ้น ในวันศุกร์ที่ ๒๔ เดือน พฤษภาคม พ.ศ. ๒๕๖๖ เวลา ๐๙.๓๐ – ๑๖.๓๐ น. ณ ร้านอาหารวาสนาพิชชิ่งปาร์ค ตำบลเนินฆ้อ อำเภอแกลง จังหวัดระยอง

ในการนี้ จึงขอเรียนเชิญท่านหรือผู้แทนเข้าร่วมการประชุมฯ ในวัน เวลา และสถานที่ดังกล่าว ทั้งนี้ ได้มอบหมายให้นายสกุล เขียนด้วง ผู้อำนวยการศูนย์บริหารจัดการทรัพยากรป่าชายเลนจังหวัดระยอง หมายเลขโทรศัพท์เคลื่อนที่ ๐๘๖ ๕๘๒ ๘๒๒๒ เป็นผู้ประสานงาน

จึงเรียนมาเพื่อโปรดพิจารณา และขอขอบคุณมา ณ โอกาสนี้

ขอแสดงความนับถือ

[redacted]

ศูนย์บริหารจัดการทรัพยากรป่าชายเลน
จังหวัดระยอง
โทรศัพท์/โทรสาร ๐-๓๘๖๙-๗๓๕๔

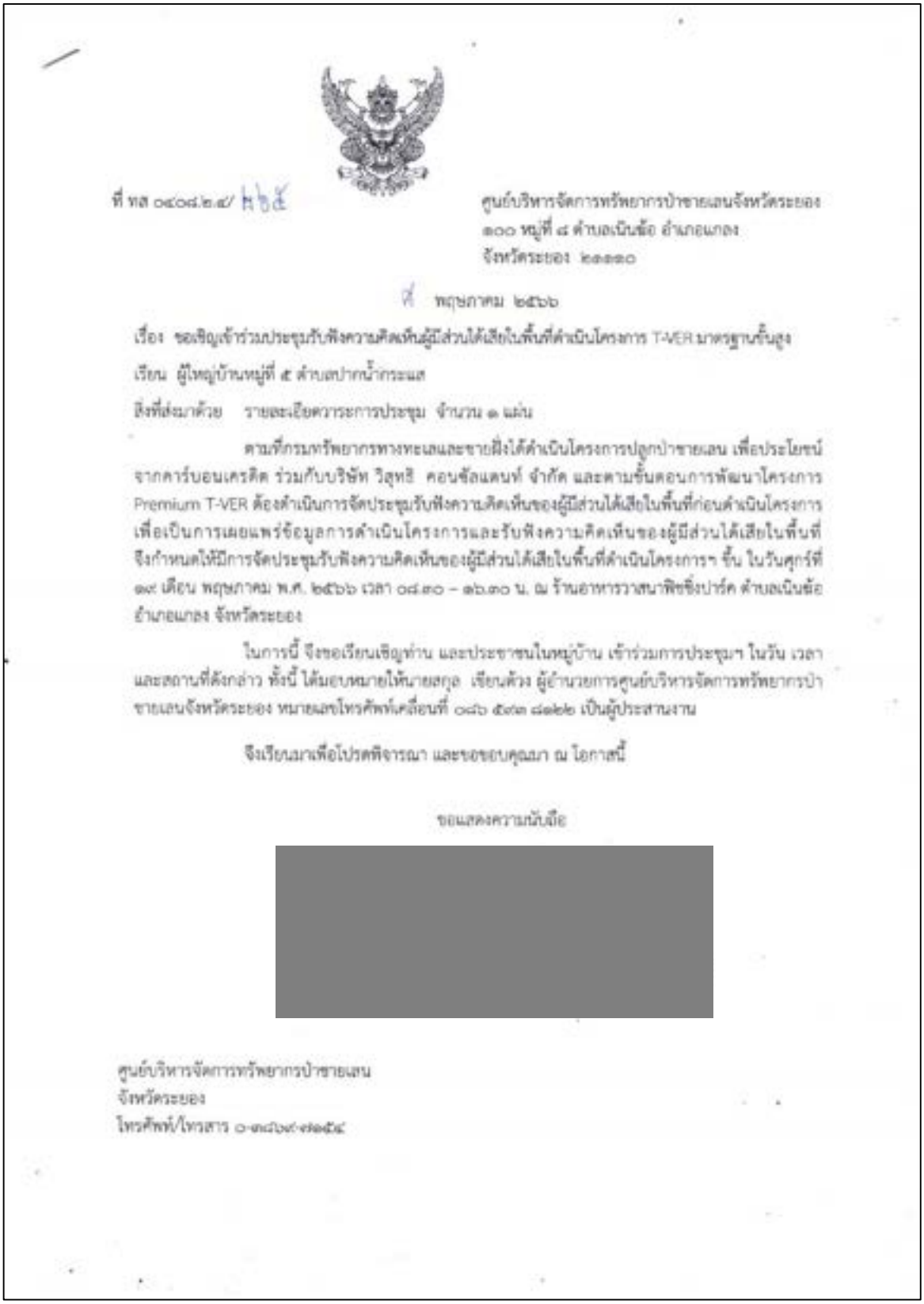

ที่ ทส ๐๔๐๘.๒.๔/ ๒๖๕

ศูนย์บริหารจัดการทรัพยากรป่าชายเลนจังหวัดระยอง
๑๐๐ หมู่ที่ ๘ ตำบลเนินฆ้อ อำเภอแกลง
จังหวัดระยอง ๒๑๑๑๐

๙ พฤษภาคม ๒๕๖๖

เรื่อง ขอเชิญเข้าร่วมประชุมรับฟังความคิดเห็นผู้มีส่วนได้เสียในพื้นที่ดำเนินโครงการ T-VER มาตรฐานขั้นสูง

เรียน ผู้ใหญ่บ้านหมู่ที่ ๕ ตำบลปากน้ำกระแส

สิ่งที่ส่งมาด้วย รายละเอียดวาระการประชุม จำนวน ๑ แผ่น

ตามที่กรมทรัพยากรทางทะเลและชายฝั่งได้ดำเนินโครงการปลูกป่าชายเลน เพื่อประโยชน์จากคาร์บอนเครดิต ร่วมกับบริษัท วิสุทธิ คอนซัลแตนท์ จำกัด และตามขั้นตอนการพัฒนาโครงการ Premium T-VER ต้องดำเนินการจัดประชุมรับฟังความคิดเห็นของผู้มีส่วนได้เสียในพื้นที่ก่อนดำเนินโครงการ เพื่อเป็นการเผยแพร่ข้อมูลการดำเนินโครงการและรับฟังความคิดเห็นของผู้มีส่วนได้เสียในพื้นที่ จึงกำหนดให้มีการจัดประชุมรับฟังความคิดเห็นของผู้มีส่วนได้เสียในพื้นที่ดำเนินโครงการฯ ขึ้น ในวันศุกร์ที่ ๑๙ เดือน พฤษภาคม พ.ศ. ๒๕๖๖ เวลา ๐๘.๓๐ – ๑๖.๓๐ น. ณ ร้านอาหารวาสนาพิชชิ่งปาร์ค ตำบลเนินฆ้อ อำเภอแกลง จังหวัดระยอง

ในการนี้ จึงขอเรียนเชิญท่าน และประชาชนในหมู่บ้าน เข้าร่วมการประชุมฯ ในวัน เวลา และสถานที่ดังกล่าว ทั้งนี้ ได้มอบหมายให้นายสกุล เรียนด้วง ผู้อำนวยการศูนย์บริหารจัดการทรัพยากรป่าชายเลนจังหวัดระยอง หมายเลขโทรศัพท์เคลื่อนที่ ๐๘๖ ๕๙๓ ๘๑๒๒ เป็นผู้ประสานงาน

จึงเรียนมาเพื่อโปรดพิจารณา และขอขอบคุณมา ณ โอกาสนี้

ขอแสดงความนับถือ

[redacted]

ศูนย์บริหารจัดการทรัพยากรป่าชายเลน
จังหวัดระยอง
โทรศัพท์/โทรสาร ๐-๓๘๖๙-๑๑๕๔

จังหวัดนครศรีธรรมราช

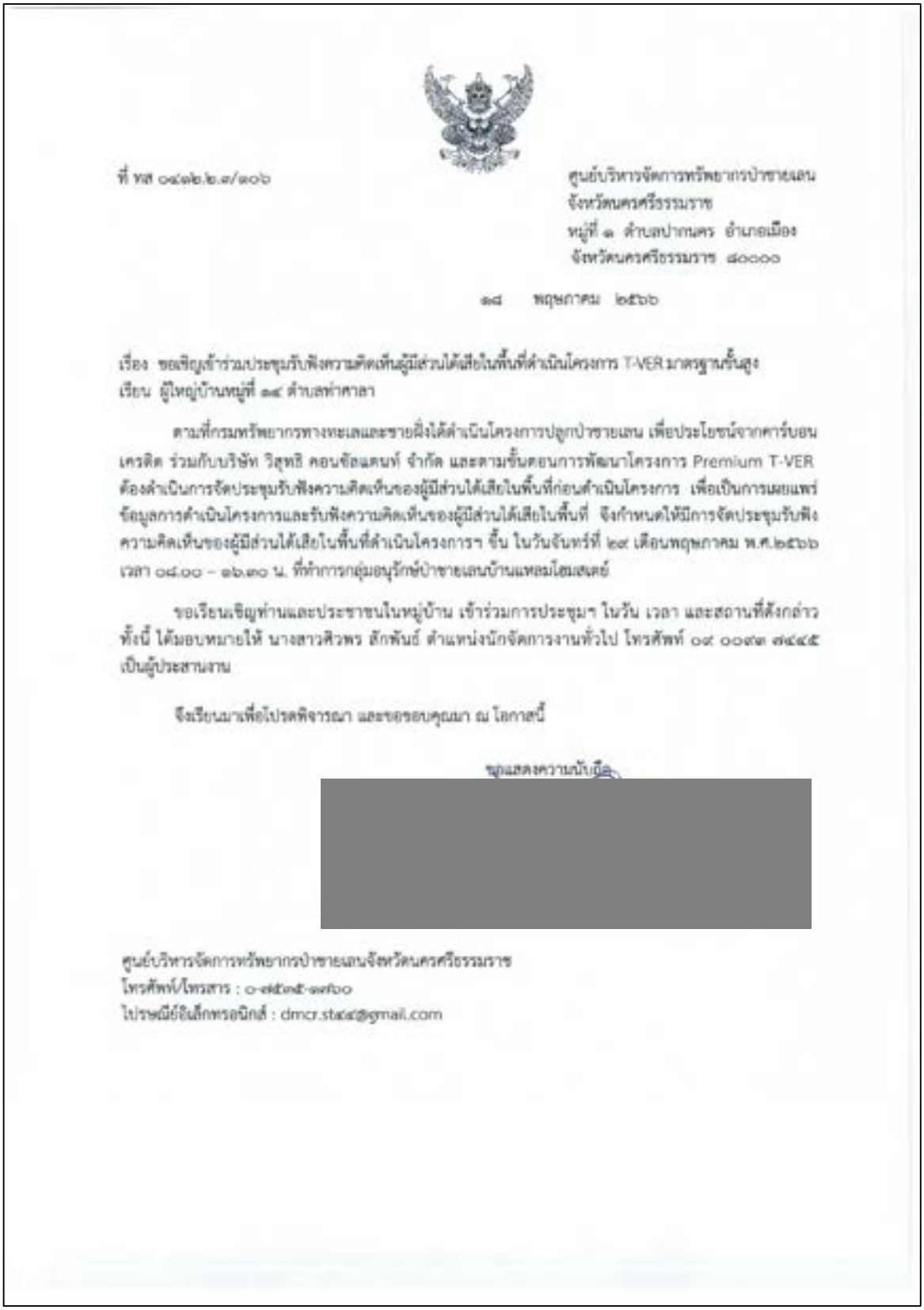

ที่ ทส ๐๔๑๒.๒.๓/๑๐๖

ศูนย์บริหารจัดการทรัพยากรป่าชายเลน
จังหวัดนครศรีธรรมราช
หมู่ที่ ๑ ตำบลปากนคร อำเภอเมือง
จังหวัดนครศรีธรรมราช ๘๐๐๐๐

๑๘ พฤษภาคม ๒๕๖๖

เรื่อง ขอเชิญเข้าร่วมประชุมรับฟังความคิดเห็นผู้มีส่วนได้เสียในพื้นที่ดำเนินโครงการ T-VER มาตรฐานขั้นสูง
เรียน ผู้ใหญ่บ้านหมู่ที่ ๑๔ ตำบลท่าศาลา

ตามที่กรมทรัพยากรทางทะเลและชายฝั่งได้ดำเนินโครงการปลูกป่าชายเลน เพื่อประโยชน์จากคาร์บอนเครดิต ร่วมกับบริษัท วิสุทธิ คอนซัลแตนท์ จำกัด และตามขั้นตอนการพัฒนาโครงการ Premium T-VER ต้องดำเนินการจัดประชุมรับฟังความคิดเห็นของผู้มีส่วนได้เสียในพื้นที่ก่อนดำเนินโครงการ เพื่อเป็นการเผยแพร่ข้อมูลการดำเนินโครงการและรับฟังความคิดเห็นของผู้มีส่วนได้เสียในพื้นที่ จึงกำหนดให้มีการจัดประชุมรับฟังความคิดเห็นของผู้มีส่วนได้เสียในพื้นที่ดำเนินโครงการฯ ขึ้น ในวันจันทร์ที่ ๒๙ เดือนพฤษภาคม พ.ศ.๒๕๖๖ เวลา ๐๘.๐๐ – ๑๖.๓๐ น. ที่ทำการกลุ่มอนุรักษ์ป่าชายเลนบ้านแหลมโฉมสเตย์

ขอเรียนเชิญท่านและประชาชนในหมู่บ้าน เข้าร่วมการประชุมฯ ในวัน เวลา และสถานที่ดังกล่าวทั้งนี้ ได้มอบหมายให้ นางสาวศิวพร ลักพันธ์ ตำแหน่งนักจัดการงานทั่วไป โทรศัพท์ ๐๙ ๐๐๗๓ ๗๔๔๕ เป็นผู้ประสานงาน

จึงเรียนมาเพื่อโปรดพิจารณา และขอขอบคุณมา ณ โอกาสนี้

ขอแสดงความนับถือ

[redacted]

ศูนย์บริหารจัดการทรัพยากรป่าชายเลนจังหวัดนครศรีธรรมราช
โทรศัพท์/โทรสาร : ๐-๗๕๓๕-๑๗๖๐
ไปรษณีย์อิเล็กทรอนิกส์ : dmcr.st๔๔@gmail.com

ที่ ทส ๐๔๑๒.๒.๓/๑๐๗

ศูนย์บริหารจัดการทรัพยากรป่าชายเลน
จังหวัดนครศรีธรรมราช
หมู่ที่ ๑ ตำบลปากนคร อำเภอเมือง
จังหวัดนครศรีธรรมราช ๘๐๐๐๐

๑๘ พฤษภาคม ๒๕๖๖

เรื่อง ขอเชิญเข้าร่วมประชุมรับฟังความคิดเห็นผู้มีส่วนได้เสียในพื้นที่ดำเนินโครงการ T-VER มาตรฐานขั้นสูง
เรียน นายกองค์การบริหารส่วนตำบลท่าศาลา

ตามที่กรมทรัพยากรทางทะเลและชายฝั่งได้ดำเนินโครงการปลูกป่าชายเลน เพื่อประโยชน์จากคาร์บอนเครดิต ร่วมกับบริษัท วิสุทธิ คอนซัลแตนท์ จำกัด และตามขั้นตอนการพัฒนาโครงการ Premium T-VER ต้องดำเนินการจัดประชุมรับฟังความคิดเห็นของผู้มีส่วนได้เสียในพื้นที่ก่อนดำเนินโครงการ เพื่อเป็นการเผยแพร่ข้อมูลการดำเนินโครงการและรับฟังความคิดเห็นของผู้มีส่วนได้เสียในพื้นที่ จึงกำหนดให้มีการจัดประชุมรับฟังความคิดเห็นของผู้มีส่วนได้เสียในพื้นที่ดำเนินโครงการฯ ขึ้น ในวันจันทร์ที่ ๒๙ เดือนพฤษภาคม พ.ศ.๒๕๖๖ เวลา ๐๘.๐๐ – ๑๖.๓๐ น. ที่ทำการกลุ่มอนุรักษ์ป่าชายเลนบ้านแหลมโสมสเตย์

ขอเรียนเชิญท่านและประชาชนในหมู่บ้าน เข้าร่วมการประชุมฯ ในวัน เวลา และสถานที่ดังกล่าว ทั้งนี้ ได้มอบหมายให้ นางสาวศิวพร สักพันธ์ ตำแหน่งนักจัดการงานทั่วไป โทรศัพท์ ๐๙ ๐๐๙๑ ๗๔๔๕ เป็นผู้ประสานงาน

จึงเรียนมาเพื่อโปรดพิจารณา และขอขอบคุณมา ณ โอกาสนี้

ขอแสดงความนับถือ

[redacted]

ศูนย์บริหารจัดการทรัพยากรป่าชายเลนจังหวัดนครศรีธรรมราช
โทรศัพท์/โทรสาร : ๐-๗๕๓๕-๑๗๖๐
ไปรษณีย์อิเล็กทรอนิกส์ : dmcr.sta๔๘@gmail.com

ที่ ทส ๐๔๑๒.๒.๓/๑๐๗

ศูนย์บริหารจัดการทรัพยากรป่าชายเลน
จังหวัดนครศรีธรรมราช
หมู่ที่ ๑ ตำบลปากนคร อำเภอเมือง
จังหวัดนครศรีธรรมราช ๘๐๐๐๐

๑๘ พฤษภาคม ๒๕๖๖

เรื่อง ขอเชิญเข้าร่วมประชุมรับฟังความคิดเห็นผู้มีส่วนได้เสียในพื้นที่ดำเนินโครงการ T-VER มาตรฐานขั้นสูง
เรียน นายกองค์การบริหารส่วนตำบลท่าศาลา

ตามที่กรมทรัพยากรทางทะเลและชายฝั่งได้ดำเนินโครงการปลูกป่าชายเลน เพื่อประโยชน์จากคาร์บอนเครดิต ร่วมกับบริษัท วิสุทธิ คอนซัลแตนท์ จำกัด และตามขั้นตอนการพัฒนาโครงการ Premium T-VER ต้องดำเนินการจัดประชุมรับฟังความคิดเห็นของผู้มีส่วนได้เสียในพื้นที่ก่อนดำเนินโครงการ เพื่อเป็นการเผยแพร่ข้อมูลการดำเนินโครงการและรับฟังความคิดเห็นของผู้มีส่วนได้เสียในพื้นที่ จึงกำหนดให้มีการจัดประชุมรับฟังความคิดเห็นของผู้มีส่วนได้เสียในพื้นที่ดำเนินโครงการฯ ขึ้น ในวันจันทร์ที่ ๒๙ เดือนพฤษภาคม พ.ศ.๒๕๖๖ เวลา ๐๘.๐๐ – ๑๖.๓๐ น. ที่ทำการกลุ่มอนุรักษ์ป่าชายเลนบ้านแหลมไฮมสเตย์

ขอเรียนเชิญท่านและประชาชนในหมู่บ้าน เข้าร่วมการประชุมฯ ในวัน เวลา และสถานที่ดังกล่าว ทั้งนี้ ได้มอบหมายให้ นางสาวศิวพร สักพันธ์ ตำแหน่งนักจัดการงานทั่วไป โทรศัพท์ ๐๙ ๐๐๙๑ ๗๔๔๕ เป็นผู้ประสานงาน

จึงเรียนมาเพื่อโปรดพิจารณา และขอขอบคุณมา ณ โอกาสนี้

ขอแสดงความนับถือ

[redacted]

ศูนย์บริหารจัดการทรัพยากรป่าชายเลนจังหวัดนครศรีธรรมราช
โทรศัพท์/โทรสาร : ๐-๗๕๓๕-๑๗๖๐
ไปรษณีย์อิเล็กทรอนิกส์ : dmcr.st๔๔@gmail.com

จังหวัดกระบี่

ที่ ทส ๐๔๒๓๐.๑

ศูนย์อนุรักษ์ทรัพยากรป่าชายเลนที่ ๑๕
๑๕๐ หมู่ที่ ๑ ตำบลคลองพน อำเภอ
คลองท่อม จังหวัดกระบี่ ๘๑๑๑๐

๘ พฤษภาคม ๒๕๖๖

เรื่อง ขอเชิญเข้าร่วมประชุมรับฟังความคิดเห็นผู้มีส่วนได้เสียในพื้นที่ดำเนินโครงการ T-VER มาตรฐานขั้นสูง

เรียน นายกเทศมนตรีตำบลคลองพน

สิ่งที่ส่งมาด้วย วาระการประชุม จำนวน ๑ แผ่น

ตามที่ กรมทรัพยากรทางทะเลและชายฝั่งได้ดำเนินโครงการปลูกป่าชายเลน เพื่อประโยชน์จากคาร์บอนเครดิต ร่วมกับบริษัท วิสุทธิ คอนซัลแตนท์ จำกัด และตามขั้นตอนการพัฒนาโครงการ Premium T-VER ต้องดำเนินการจัดประชุมรับฟังความคิดเห็นของผู้มีส่วนได้เสียในพื้นที่ก่อนดำเนินโครงการ เพื่อเป็นการเผยแพร่ข้อมูลการดำเนินโครงการและรับฟังความคิดเห็นของผู้มีส่วนได้เสียในพื้นที่ จึงกำหนดให้มีการจัดประชุมรับฟังความคิดเห็นของผู้มีส่วนได้เสียในพื้นที่ดำเนินโครงการฯ ขึ้นใน วันที่ ๓๐ พฤษภาคม พ.ศ. ๒๕๖๖ เวลา ๐๘.๓๐ – ๑๖.๓๐ น. ณ เทศบาลตำบลห้วยน้ำขาว (รายละเอียดตามสิ่งที่ส่งมาด้วย)

ในการนี้ จึงขอเรียนเชิญท่านและประชาชนในหมู่บ้าน เข้าร่วมการประชุมฯ ในวัน เวลา และสถานที่ดังกล่าว ทั้งนี้ ได้มอบหมายให้ นายดวง เด่นยุกต์ ผู้อำนวยการศูนย์อนุรักษ์ทรัพยากรป่าชายเลนที่ ๑๕ (คลองท่อม กระบี่) หมายเลขโทรศัพท์ ๐๘ ๗๘๑๘ ๒๖๕๑ เป็นผู้ประสานงาน

จึงเรียนมาเพื่อโปรดพิจารณา และขอขอบคุณมา ณ โอกาสนี้

ขอแสดงความนับถือ

[redacted]

ศูนย์อนุรักษ์ทรัพยากรป่าชายเลนที่ ๑๕ (คลองท่อม กระบี่)
Email : Station_stks@hotmail.com
Tel : ๐๘ ๗๘๑๘ ๒๖๕๑

ที่ ทส ๐๙๒๓๐.๑

ศูนย์อนุรักษ์ทรัพยากรป่าชายเลนที่ ๑๕
๓๕๐ หมู่ที่ ๑ ตำบลคลองพน อำเภอ
คลองท่อม จังหวัดกระบี่ ๘๑๑๓๐

๘ พฤษภาคม ๒๕๖๖

เรื่อง ขอเชิญเข้าร่วมประชุมรับฟังความคิดเห็นผู้มีส่วนได้เสียในพื้นที่ดำเนินโครงการ T-VER มาตรฐานขั้นสูง

เรียน ผู้ใหญ่บ้านหมู่ที่ ๑ ตำบลคลองพน

สิ่งที่ส่งมาด้วย วาระการประชุม จำนวน ๑ แผ่น

ตามที่ กรมทรัพยากรทางทะเลและชายฝั่งได้ดำเนินโครงการปลูกป่าชายเลน เพื่อประโยชน์จากคาร์บอนเครดิต ร่วมกับบริษัท วิสุทธิ คอนซัลแตนท์ จำกัด และตามขั้นตอนการพัฒนาโครงการ Premium T-VER ต้องดำเนินการจัดประชุมรับฟังความคิดเห็นของผู้มีส่วนได้เสียในพื้นที่ก่อนดำเนินโครงการ เพื่อเป็นการเผยแพร่ข้อมูลการดำเนินโครงการและรับฟังความคิดเห็นของผู้มีส่วนได้เสียในพื้นที่ จึงกำหนดให้มีการจัดประชุมรับฟังความคิดเห็นของผู้มีส่วนได้เสียในพื้นที่ดำเนินโครงการฯ ขึ้นใน วันที่ ๓๐ พฤษภาคม พ.ศ. ๒๕๖๖ เวลา ๐๘.๓๐ – ๑๖.๓๐ น. ณ เทศบาลตำบลหัวยน้ำขาว (รายละเอียดตามสิ่งที่ส่งมาด้วย)

ในการนี้ จึงขอเรียนเชิญท่านและประชาชนในหมู่บ้าน เข้าร่วมการประชุมฯ ในวัน เวลา และสถานที่ดังกล่าว ทั้งนี้ ได้มอบหมายให้ นายดวง เด่นยุกล์ ผู้อำนวยการศูนย์อนุรักษ์ทรัพยากรป่าชายเลนที่ 15 (คลองท่อม กระบี่) หมายเลขโทรศัพท์ ๐๘ ๙๘๐๙ ๒๖๕๑ เป็นผู้ประสานงาน

จึงเรียนมาเพื่อโปรดพิจารณา และขอขอบคุณมา ณ โอกาสนี้

ขอแสดงความนับถือ

[redacted]

ศูนย์อนุรักษ์ทรัพยากรป่าชายเลนที่ ๑๕ (คลองท่อม กระบี่)
Email : Station_stee@hotmail.com
Tel : ๐๘ ๙๘๐๙ ๒๖๕๑

จังหวัดสตูล

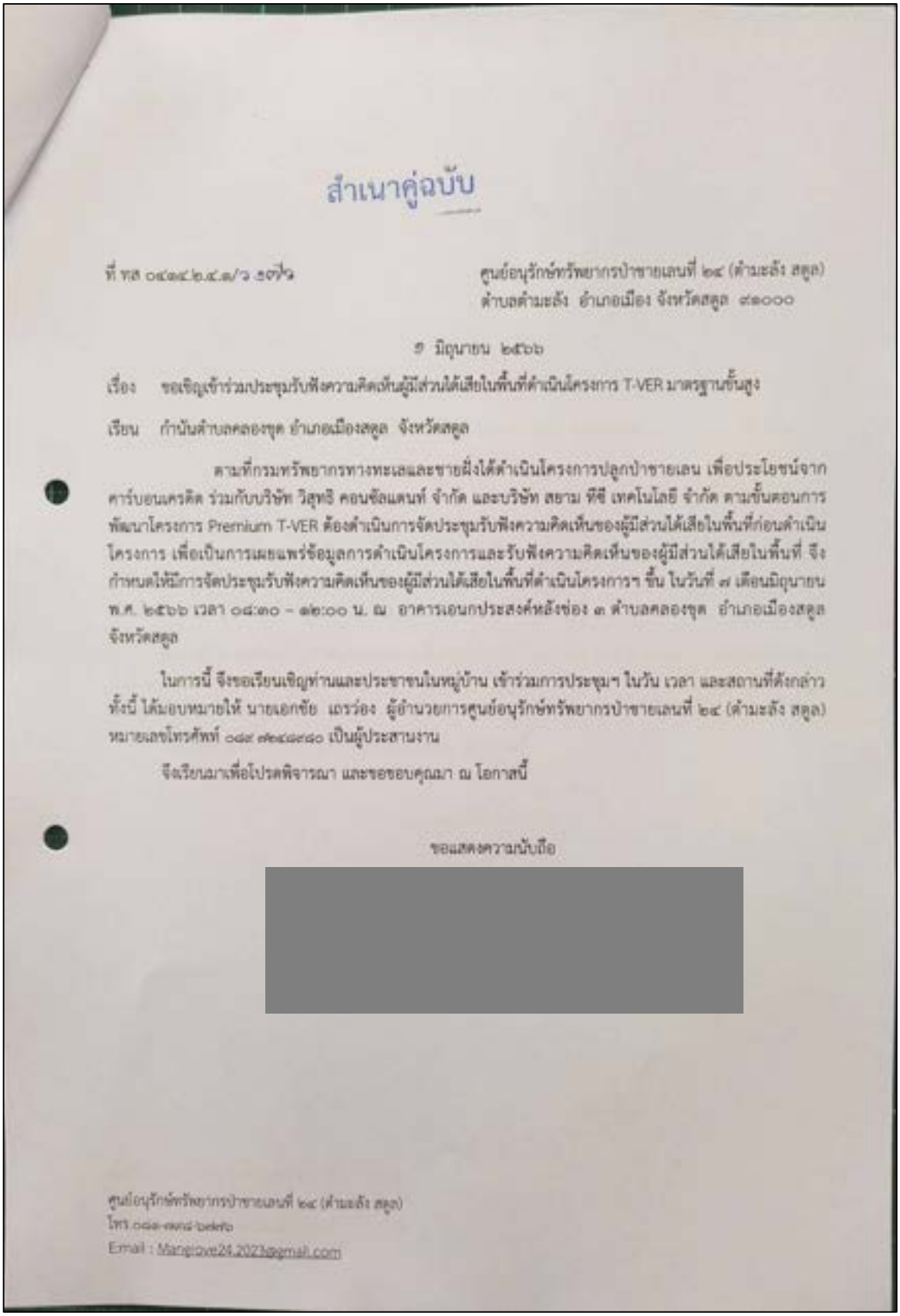

สำเนาคู่ฉบับ

ที่ ทส ๐๔๑๔.๒.๔.๑/ว ๑๗๖

ศูนย์อนุรักษ์ทรัพยากรป่าชายเลนที่ ๒๔ (ตำมะลัง สตูล)
ตำบลตำมะลัง อำเภอเมือง จังหวัดสตูล ๙๑๐๐๐

๑ มิถุนายน ๒๕๖๖

เรื่อง ขอเชิญเข้าร่วมประชุมรับฟังความคิดเห็นผู้มีส่วนได้เสียในพื้นที่ดำเนินโครงการ T-VER มาตรฐานขั้นสูง

เรียน กำนันตำบลคลองขุด อำเภอเมืองสตูล จังหวัดสตูล

ตามที่กรมทรัพยากรทางทะเลและชายฝั่งได้ดำเนินโครงการปลูกป่าชายเลน เพื่อประโยชน์จากคาร์บอนเครดิต ร่วมกับบริษัท วิสุทธิ คอนซัลแตนท์ จำกัด และบริษัท สยาม ทีซี เทคโนโลยี จำกัด ตามขั้นตอนการพัฒนาโครงการ Premium T-VER ต้องดำเนินการจัดประชุมรับฟังความคิดเห็นของผู้มีส่วนได้เสียในพื้นที่ก่อนดำเนินโครงการ เพื่อเป็นการเผยแพร่ข้อมูลการดำเนินโครงการและรับฟังความคิดเห็นของผู้มีส่วนได้เสียในพื้นที่ จึงกำหนดให้มีการจัดประชุมรับฟังความคิดเห็นของผู้มีส่วนได้เสียในพื้นที่ดำเนินโครงการฯ ขึ้น ในวันที่ ๗ เดือนมิถุนายน พ.ศ. ๒๕๖๖ เวลา ๐๘:๓๐ – ๑๒:๐๐ น. ณ อาคารเอนกประสงค์หลังช่อง ๓ ตำบลคลองขุด อำเภอเมืองสตูล จังหวัดสตูล

ในการนี้ จึงขอเรียนเชิญท่านและประชาชนในหมู่บ้าน เข้าร่วมการประชุมฯ ในวัน เวลา และสถานที่ดังกล่าว ทั้งนี้ ได้มอบหมายให้ นายเอกชัย เถรว่อง ผู้อำนวยการศูนย์อนุรักษ์ทรัพยากรป่าชายเลนที่ ๒๔ (ตำมะลัง สตูล) หมายเลขโทรศัพท์ ๐๘๙ ๗๒๔๘๙๘๐ เป็นผู้ประสานงาน

จึงเรียนมาเพื่อโปรดพิจารณา และขอขอบคุณมา ณ โอกาสนี้

ขอแสดงความนับถือ

[redacted]

ศูนย์อนุรักษ์ทรัพยากรป่าชายเลนที่ ๒๔ (ตำมะลัง สตูล)
โทร ๐๘๑-๗๓๘-๖๙๙๖
Email : Mangrove24.2023@gmail.com

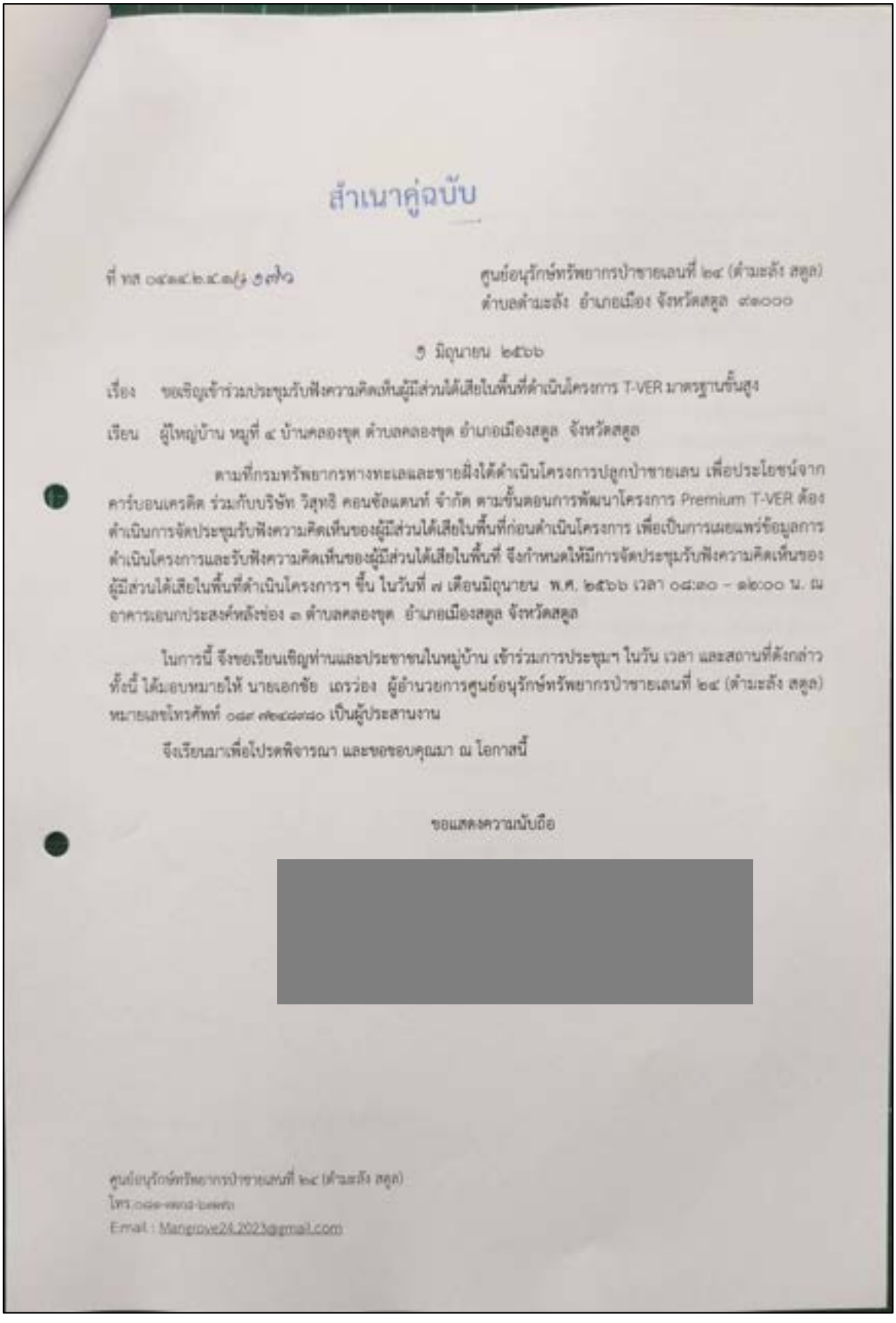

สำเนาคู่ฉบับ

ที่ ทส ๐๔๑๔.๒.๔.๑/ว ๑๗๖

ศูนย์อนุรักษ์ทรัพยากรป่าชายเลนที่ ๒๔ (ตำมะลัง สตูล)
ตำบลตำมะลัง อำเภอเมือง จังหวัดสตูล ๙๑๐๐๐

๑ มิถุนายน ๒๕๖๖

เรื่อง ขอเชิญเข้าร่วมประชุมรับฟังความคิดเห็นผู้มีส่วนได้เสียในพื้นที่ดำเนินโครงการ T-VER มาตรฐานขั้นสูง

เรียน ผู้ใหญ่บ้าน หมู่ที่ ๔ บ้านคลองขุด ตำบลคลองขุด อำเภอเมืองสตูล จังหวัดสตูล

ตามที่กรมทรัพยากรทางทะเลและชายฝั่งได้ดำเนินโครงการปลูกป่าชายเลน เพื่อประโยชน์จากคาร์บอนเครดิต ร่วมกับบริษัท วิสุทธิ คอนซัลแตนท์ จำกัด ตามขั้นตอนการพัฒนาโครงการ Premium T-VER ต้องดำเนินการจัดประชุมรับฟังความคิดเห็นของผู้มีส่วนได้เสียในพื้นที่ก่อนดำเนินโครงการ เพื่อเป็นการเผยแพร่ข้อมูลการดำเนินโครงการและรับฟังความคิดเห็นของผู้มีส่วนได้เสียในพื้นที่ จึงกำหนดให้มีการจัดประชุมรับฟังความคิดเห็นของผู้มีส่วนได้เสียในพื้นที่ดำเนินโครงการฯ ขึ้น ในวันที่ ๗ เดือนมิถุนายน พ.ศ. ๒๕๖๖ เวลา ๐๘:๓๐ – ๑๒:๐๐ น. ณ อาคารเอนกประสงค์หลังช่อง ๓ ตำบลคลองขุด อำเภอเมืองสตูล จังหวัดสตูล

ในการนี้ จึงขอเรียนเชิญท่านและประชาชนในหมู่บ้าน เข้าร่วมการประชุมฯ ในวัน เวลา และสถานที่ดังกล่าว ทั้งนี้ ได้มอบหมายให้ นายเอกชัย เถรว่อง ผู้อำนวยการศูนย์อนุรักษ์ทรัพยากรป่าชายเลนที่ ๒๔ (ตำมะลัง สตูล) หมายเลขโทรศัพท์ ๐๘๙ ๗๒๔๘๗๘๐ เป็นผู้ประสานงาน

จึงเรียนมาเพื่อโปรดพิจารณา และขอขอบคุณมา ณ โอกาสนี้

ขอแสดงความนับถือ

[redacted]

ศูนย์อนุรักษ์ทรัพยากรป่าชายเลนที่ ๒๔ (ตำมะลัง สตูล)
โทร.[illegible]
E-mail : Mangrove24.2023@gmail.com

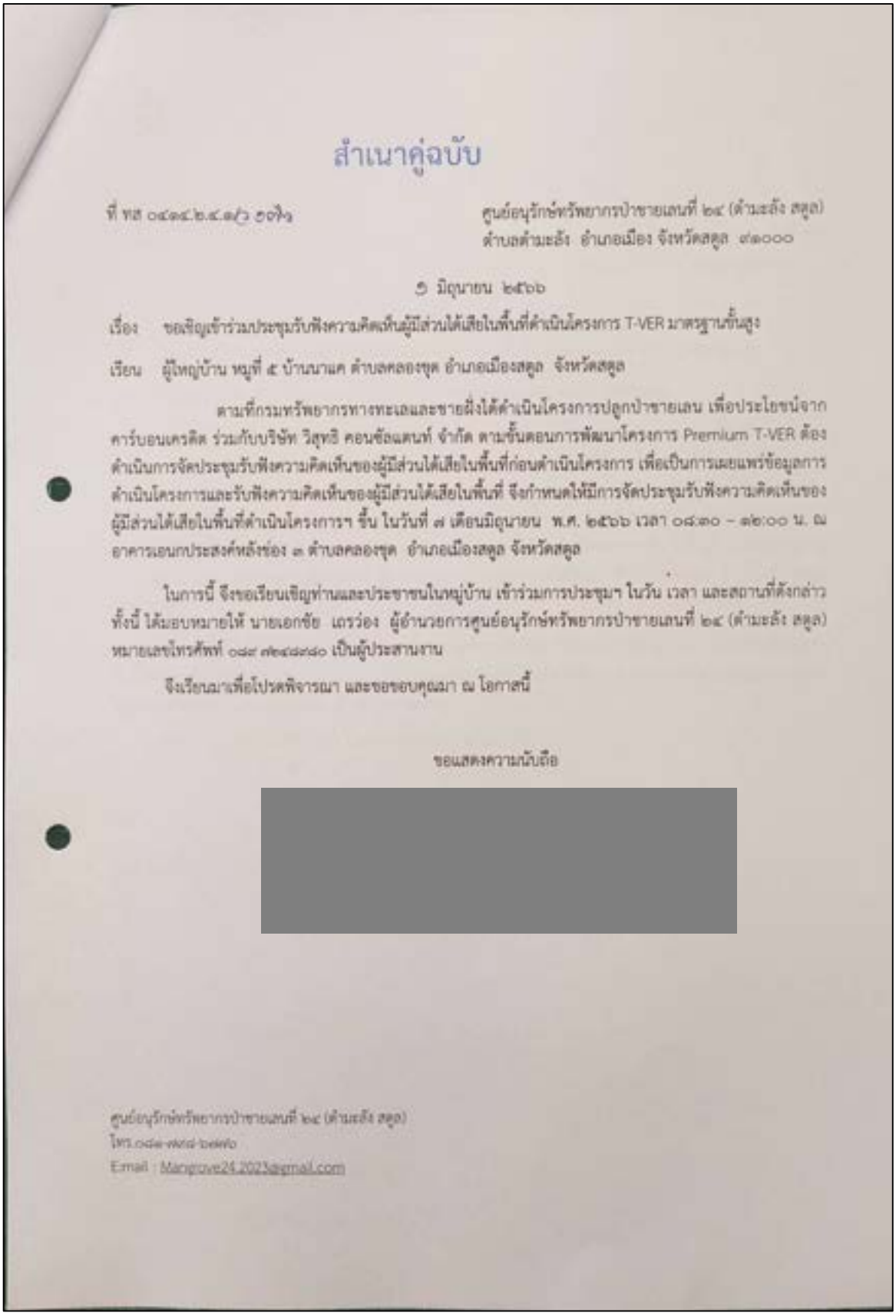

สำเนาคู่ฉบับ

ที่ ทส ๐๔๑๔.๒.๔.๑/ว ๑๗๖

ศูนย์อนุรักษ์ทรัพยากรป่าชายเลนที่ ๒๔ (ดำมะลัง สตูล)
ตำบลดำมะลัง อำเภอเมือง จังหวัดสตูล ๙๑๐๐๐

๑ มิถุนายน ๒๕๖๖

เรื่อง ขอเชิญเข้าร่วมประชุมรับฟังความคิดเห็นผู้มีส่วนได้เสียในพื้นที่ดำเนินโครงการ T-VER มาตรฐานขั้นสูง

เรียน ผู้ใหญ่บ้าน หมู่ที่ ๕ บ้านนาแค ตำบลคลองขุด อำเภอเมืองสตูล จังหวัดสตูล

ตามที่กรมทรัพยากรทางทะเลและชายฝั่งได้ดำเนินโครงการปลูกป่าชายเลน เพื่อประโยชน์จากคาร์บอนเครดิต ร่วมกับบริษัท วิสุทธิ คอนซัลแตนท์ จำกัด ตามขั้นตอนการพัฒนาโครงการ Premium T-VER ต้องดำเนินการจัดประชุมรับฟังความคิดเห็นของผู้มีส่วนได้เสียในพื้นที่ก่อนดำเนินโครงการ เพื่อเป็นการเผยแพร่ข้อมูลการดำเนินโครงการและรับฟังความคิดเห็นของผู้มีส่วนได้เสียในพื้นที่ จึงกำหนดให้มีการจัดประชุมรับฟังความคิดเห็นของผู้มีส่วนได้เสียในพื้นที่ดำเนินโครงการฯ ขึ้น ในวันที่ ๗ เดือนมิถุนายน พ.ศ. ๒๕๖๖ เวลา ๐๘:๓๐ – ๑๒:๐๐ น. ณ อาคารเอนกประสงค์หลังช่อง ๓ ตำบลคลองขุด อำเภอเมืองสตูล จังหวัดสตูล

ในการนี้ จึงขอเรียนเชิญท่านและประชาชนในหมู่บ้าน เข้าร่วมการประชุมฯ ในวัน เวลา และสถานที่ดังกล่าว ทั้งนี้ ได้มอบหมายให้ นายเอกชัย เถรว่อง ผู้อำนวยการศูนย์อนุรักษ์ทรัพยากรป่าชายเลนที่ ๒๔ (ดำมะลัง สตูล) หมายเลขโทรศัพท์ ๐๘๙ ๗๒๔๘๙๘๐ เป็นผู้ประสานงาน

จึงเรียนมาเพื่อโปรดพิจารณา และขอขอบคุณมา ณ โอกาสนี้

ขอแสดงความนับถือ

[redacted]

ศูนย์อนุรักษ์ทรัพยากรป่าชายเลนที่ ๒๔ (ดำมะลัง สตูล)
โทร.๐๘๑-๗๙๘-๖๗๗๐
E-mail : Mangrove24.2023@gmail.com

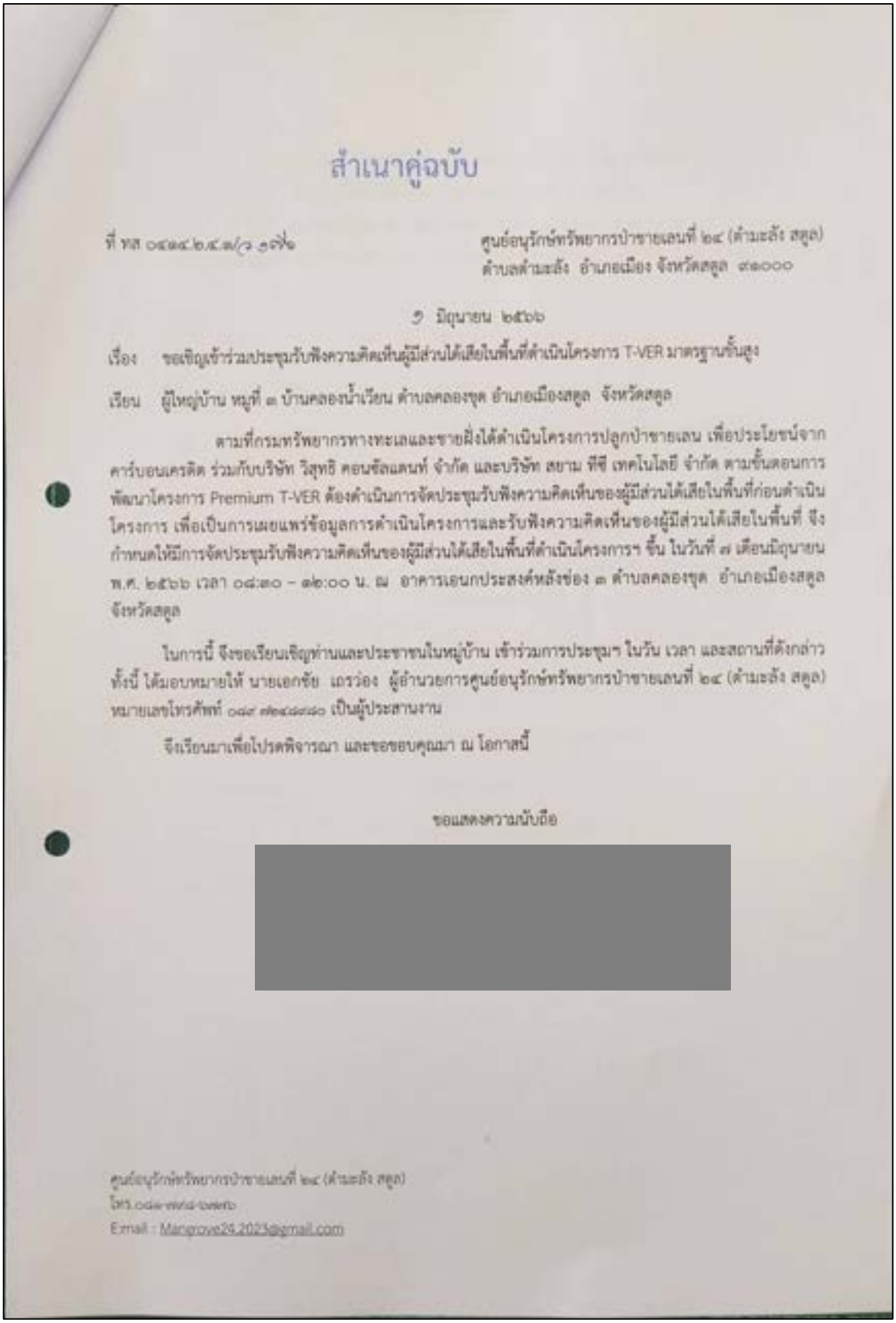

สำเนาคู่ฉบับ

ที่ ทส ๐๔๑๔.๒.๔.๑/๑ ๑๙๖

ศูนย์อนุรักษ์ทรัพยากรป่าชายเลนที่ ๒๔ (ด่านสะกัง สตูล)
ตำบลด่านสะกัง อำเภอเมือง จังหวัดสตูล ๙๑๐๐๐

๑ มิถุนายน ๒๕๖๖

เรื่อง ขอเชิญเข้าร่วมประชุมรับฟังความคิดเห็นผู้มีส่วนได้เสียในพื้นที่ดำเนินโครงการ T-VER มาตรฐานขั้นสูง

เรียน ผู้ใหญ่บ้าน หมู่ที่ ๓ บ้านคลองน้ำเวียน ตำบลคลองขุด อำเภอเมืองสตูล จังหวัดสตูล

ตามที่กรมทรัพยากรทางทะเลและชายฝั่งได้ดำเนินโครงการปลูกป่าชายเลน เพื่อประโยชน์จากคาร์บอนเครดิต ร่วมกับบริษัท วิสุทธิ คอนซัลแตนท์ จำกัด และบริษัท สยาม ทีซี เทคโนโลยี จำกัด ตามขั้นตอนการพัฒนาโครงการ Premium T-VER ต้องดำเนินการจัดประชุมรับฟังความคิดเห็นของผู้มีส่วนได้เสียในพื้นที่ก่อนดำเนินโครงการ เพื่อเป็นการเผยแพร่ข้อมูลการดำเนินโครงการและรับฟังความคิดเห็นของผู้มีส่วนได้เสียในพื้นที่ จึงกำหนดให้มีการจัดประชุมรับฟังความคิดเห็นของผู้มีส่วนได้เสียในพื้นที่ดำเนินโครงการฯ ขึ้น ในวันที่ ๗ เดือนมิถุนายน พ.ศ. ๒๕๖๖ เวลา ๐๘:๓๐ – ๑๒:๐๐ น. ณ อาคารเอนกประสงค์หลังช่อง ๓ ตำบลคลองขุด อำเภอเมืองสตูล จังหวัดสตูล

ในการนี้ จึงขอเรียนเชิญท่านและประชาชนในหมู่บ้าน เข้าร่วมการประชุมฯ ในวัน เวลา และสถานที่ดังกล่าว ทั้งนี้ ได้มอบหมายให้ นายเอกชัย เถรว่อง ผู้อำนวยการศูนย์อนุรักษ์ทรัพยากรป่าชายเลนที่ ๒๔ (ด่านสะกัง สตูล) หมายเลขโทรศัพท์ [redacted] เป็นผู้ประสานงาน

จึงเรียนมาเพื่อโปรดพิจารณา และขอขอบคุณมา ณ โอกาสนี้

ขอแสดงความนับถือ

[redacted]

ศูนย์อนุรักษ์ทรัพยากรป่าชายเลนที่ ๒๔ (ด่านสะกัง สตูล)
โทร. [redacted]
E-mail : Mangrove24.2023@gmail.com

จังหวัดพังงา

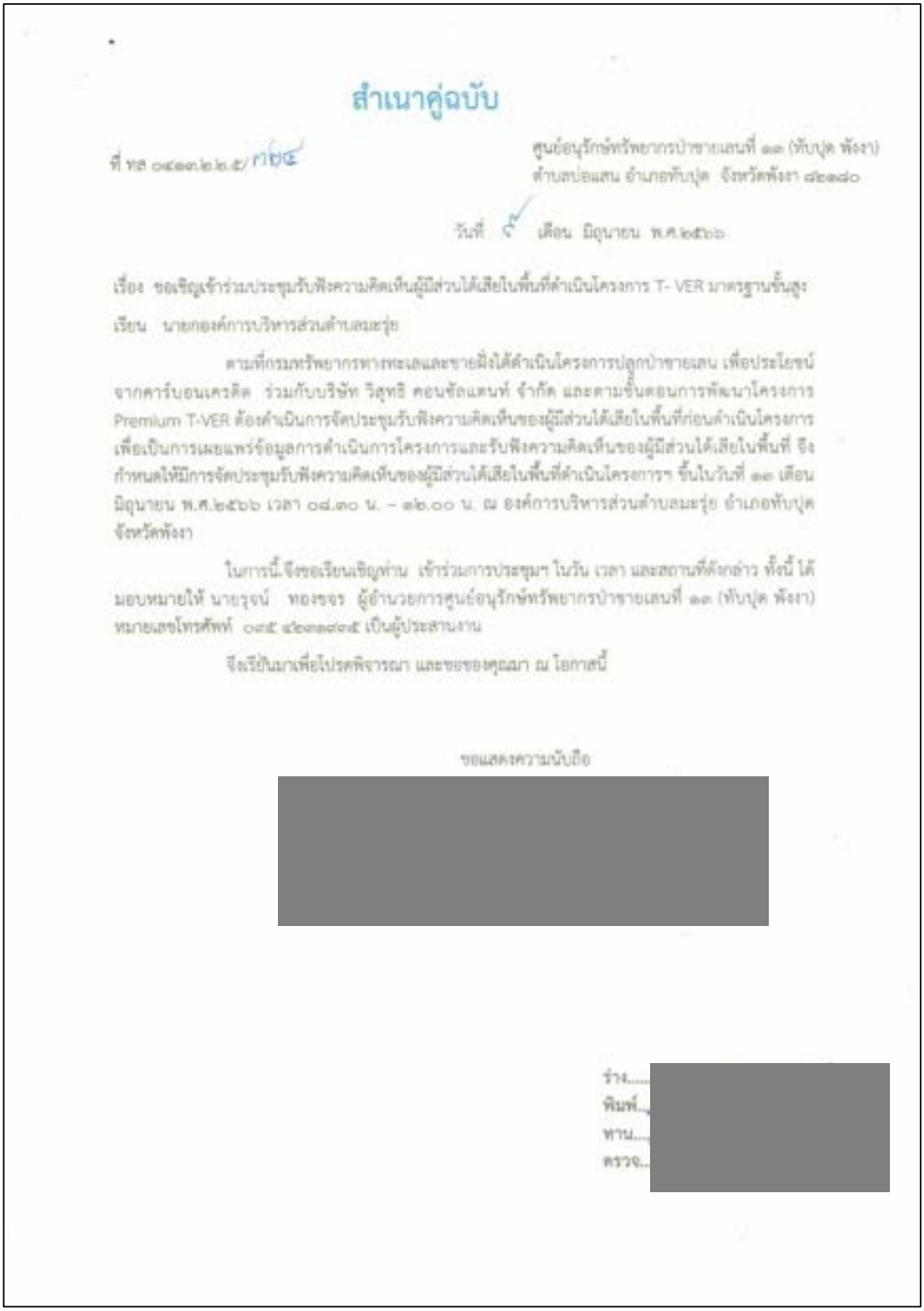

สำเนาคู่ฉบับ

ที่ ทส ๐๔๑๓.๒๒.๕/ [redacted]

ศูนย์อนุรักษ์ทรัพยากรป่าชายเลนที่ ๑๓ (ทับปุด พังงา)
ตำบลบ่อแสน อำเภอทับปุด จังหวัดพังงา ๘๒๑๑๐

วันที่ ๕ เดือน มิถุนายน พ.ศ.๒๕๖๖

เรื่อง ขอเชิญเข้าร่วมประชุมรับฟังความคิดเห็นผู้มีส่วนได้เสียในพื้นที่ดำเนินโครงการ T- VER มาตรฐานขั้นสูง

เรียน นายกองค์การบริหารส่วนตำบลบ่อรุ่ย

ตามที่กรมทรัพยากรทางทะเลและชายฝั่งได้ดำเนินโครงการปลูกป่าชายเลน เพื่อประโยชน์จากคาร์บอนเครดิต ร่วมกับบริษัท วิสุทธิ คอนซัลแตนท์ จำกัด และตามขั้นตอนการพัฒนาโครงการ Premium T-VER ต้องดำเนินการจัดประชุมรับฟังความคิดเห็นของผู้มีส่วนได้เสียในพื้นที่ก่อนดำเนินโครงการ เพื่อเป็นการเผยแพร่ข้อมูลการดำเนินการโครงการและรับฟังความคิดเห็นของผู้มีส่วนได้เสียในพื้นที่ จึงกำหนดให้มีการจัดประชุมรับฟังความคิดเห็นของผู้มีส่วนได้เสียในพื้นที่ดำเนินโครงการฯ ขึ้นในวันที่ ๑๓ เดือนมิถุนายน พ.ศ.๒๕๖๖ เวลา ๐๘.๓๐ น. – ๑๒.๐๐ น. ณ องค์การบริหารส่วนตำบลบ่อรุ่ย อำเภอทับปุด จังหวัดพังงา

ในการนี้ จึงขอเรียนเชิญท่าน เข้าร่วมการประชุมฯ ในวัน เวลา และสถานที่ดังกล่าว ทั้งนี้ ได้มอบหมายให้ นายรุจน์ ทองขจร ผู้อำนวยการศูนย์อนุรักษ์ทรัพยากรป่าชายเลนที่ ๑๓ (ทับปุด พังงา) หมายเลขโทรศัพท์ ๐๙๕ ๔๒๓๑๙๓๕ เป็นผู้ประสานงาน

จึงเรียนมาเพื่อโปรดพิจารณา และขอขอบคุณมา ณ โอกาสนี้

ขอแสดงความนับถือ

[redacted]

ร่าง.....
พิมพ์.....
ทาน.....
ตรวจ.....

[redacted]

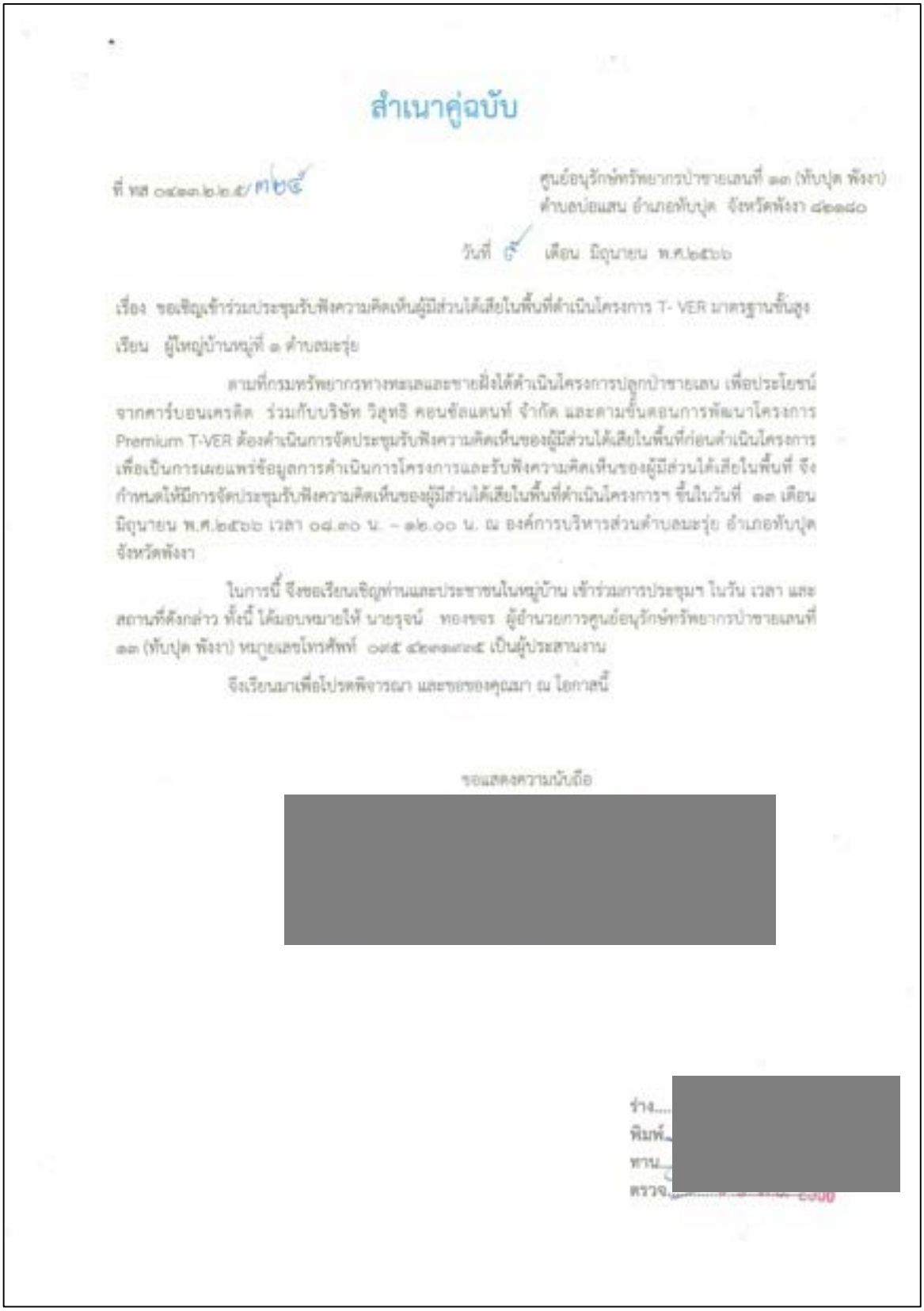

สำเนาคู่ฉบับ

ที่ ทส ๐๔๑๓.๒.๒.๕/๓๒๕ ศูนย์อนุรักษ์ทรัพยากรป่าชายเลนที่ ๑๓ (ทับปุด พังงา)
ตำบลบ่อแสน อำเภอทับปุด จังหวัดพังงา ๘๒๑๔๐

วันที่ ๕ เดือน มิถุนายน พ.ศ.๒๕๖๖

เรื่อง ขอเชิญเข้าร่วมประชุมรับฟังความคิดเห็นผู้มีส่วนได้เสียในพื้นที่ดำเนินโครงการ T- VER มาตรฐานขั้นสูง

เรียน ผู้ใหญ่บ้านหมู่ที่ ๑ ตำบลมะรุ่ย

ตามที่กรมทรัพยากรทางทะเลและชายฝั่งได้ดำเนินโครงการปลูกป่าชายเลน เพื่อประโยชน์จากคาร์บอนเครดิต ร่วมกับบริษัท วิสุทธิ คอนซัลแตนท์ จำกัด และตามขั้นตอนการพัฒนาโครงการ Premium T-VER ต้องดำเนินการจัดประชุมรับฟังความคิดเห็นของผู้มีส่วนได้เสียในพื้นที่ก่อนดำเนินโครงการ เพื่อเป็นการเผยแพร่ข้อมูลการดำเนินการโครงการและรับฟังความคิดเห็นของผู้มีส่วนได้เสียในพื้นที่ จึงกำหนดให้มีการจัดประชุมรับฟังความคิดเห็นของผู้มีส่วนได้เสียในพื้นที่ดำเนินโครงการฯ ขึ้นในวันที่ ๑๓ เดือน มิถุนายน พ.ศ.๒๕๖๖ เวลา ๐๘.๓๐ น. – ๑๒.๐๐ น. ณ องค์การบริหารส่วนตำบลมะรุ่ย อำเภอทับปุด จังหวัดพังงา

ในการนี้ จึงขอเรียนเชิญท่านและประชาชนในหมู่บ้าน เข้าร่วมการประชุมฯ ในวัน เวลา และสถานที่ดังกล่าว ทั้งนี้ ได้มอบหมายให้ นายรุจน์ ทองรอด ผู้อำนวยการศูนย์อนุรักษ์ทรัพยากรป่าชายเลนที่ ๑๓ (ทับปุด พังงา) หมายเลขโทรศัพท์ ๐๙๕ ๔๒๑๑๓๓๕ เป็นผู้ประสานงาน

จึงเรียนมาเพื่อโปรดพิจารณา และขอของคุณมา ณ โอกาสนี้

ขอแสดงความนับถือ

[redacted]

ร่าง....
พิมพ์....
ทาน....
ตรวจ....

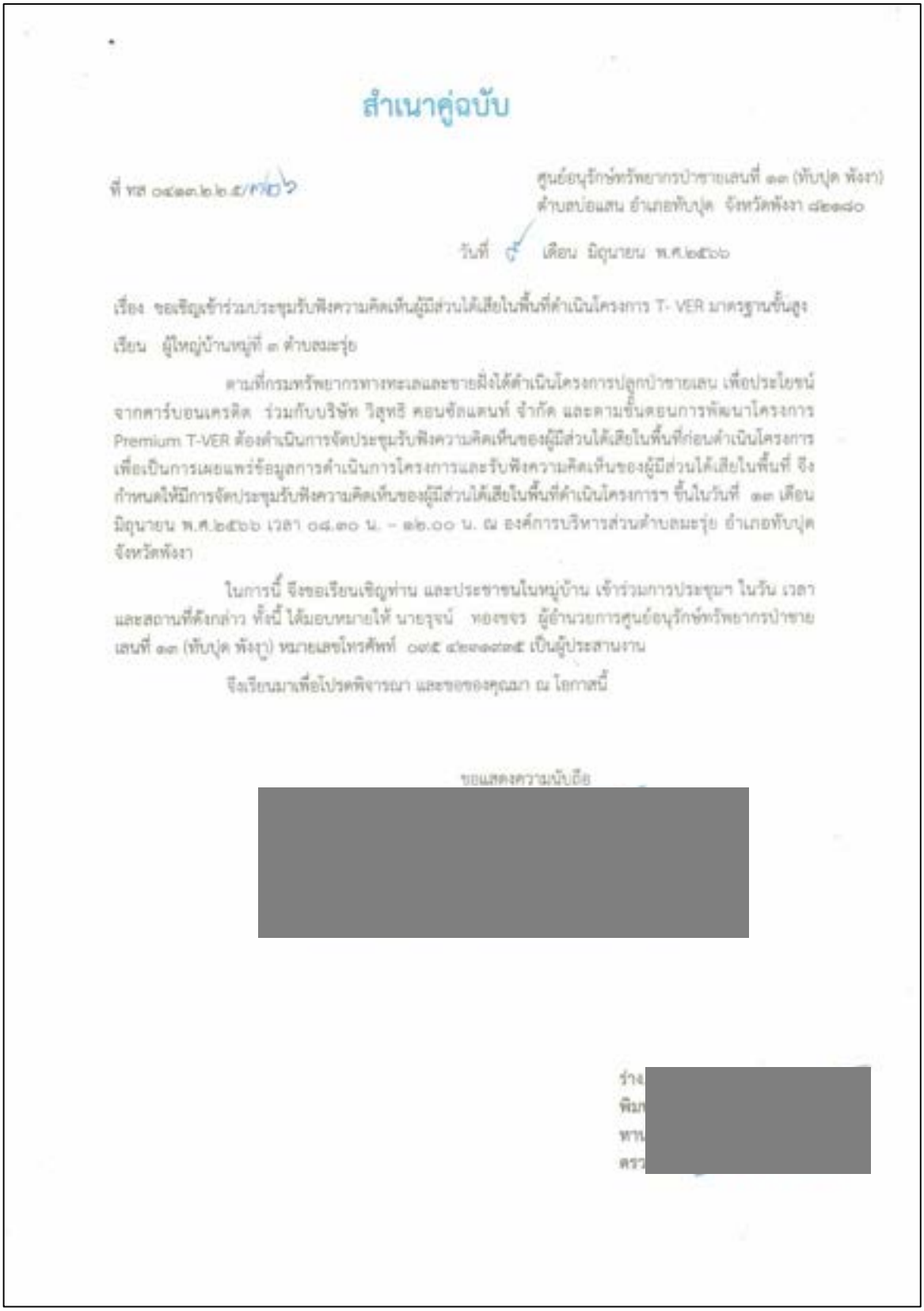

สำเนาคู่ฉบับ

ที่ ทส ๐๔๑๓.๒๒.๕/[redacted]

ศูนย์อนุรักษ์ทรัพยากรป่าชายเลนที่ ๑๓ (ทับปุด พังงา)
ตำบลบ่อแสน อำเภอทับปุด จังหวัดพังงา ๘๒๑๔๐

วันที่ [redacted] เดือน มิถุนายน พ.ศ.๒๕๖๖

เรื่อง ขอเชิญเข้าร่วมประชุมรับฟังความคิดเห็นผู้มีส่วนได้เสียในพื้นที่ดำเนินโครงการ T- VER มาตรฐานขั้นสูง

เรียน ผู้ใหญ่บ้านหมู่ที่ ๓ ตำบลละรุ่ย

ตามที่กรมทรัพยากรทางทะเลและชายฝั่งได้ดำเนินโครงการปลูกป่าชายเลน เพื่อประโยชน์จากคาร์บอนเครดิต ร่วมกับบริษัท วิสุทธิ คอนซัลแตนท์ จำกัด และตามขั้นตอนการพัฒนาโครงการ Premium T-VER ต้องดำเนินการจัดประชุมรับฟังความคิดเห็นของผู้มีส่วนได้เสียในพื้นที่ก่อนดำเนินโครงการ เพื่อเป็นการเผยแพร่ข้อมูลการดำเนินการโครงการและรับฟังความคิดเห็นของผู้มีส่วนได้เสียในพื้นที่ จึงกำหนดให้มีการจัดประชุมรับฟังความคิดเห็นของผู้มีส่วนได้เสียในพื้นที่ดำเนินโครงการฯ ขึ้นในวันที่ ๓๓ เดือน มิถุนายน พ.ศ.๒๕๖๖ เวลา ๐๘.๓๐ น. – ๑๒.๐๐ น. ณ องค์การบริหารส่วนตำบลละรุ่ย อำเภอทับปุด จังหวัดพังงา

ในการนี้ จึงขอเรียนเชิญท่าน และประชาชนในหมู่บ้าน เข้าร่วมการประชุมฯ ในวัน เวลา และสถานที่ดังกล่าว ทั้งนี้ ได้มอบหมายให้ นายรุจน์ [redacted] ผู้อำนวยการศูนย์อนุรักษ์ทรัพยากรป่าชายเลนที่ ๑๓ (ทับปุด พังงา) หมายเลขโทรศัพท์ [redacted] เป็นผู้ประสานงาน

จึงเรียนมาเพื่อโปรดพิจารณา และขอขอบคุณมา ณ โอกาสนี้

ขอแสดงความนับถือ

[redacted]

ร่าง [redacted]
พิม
ทาน
ตรว

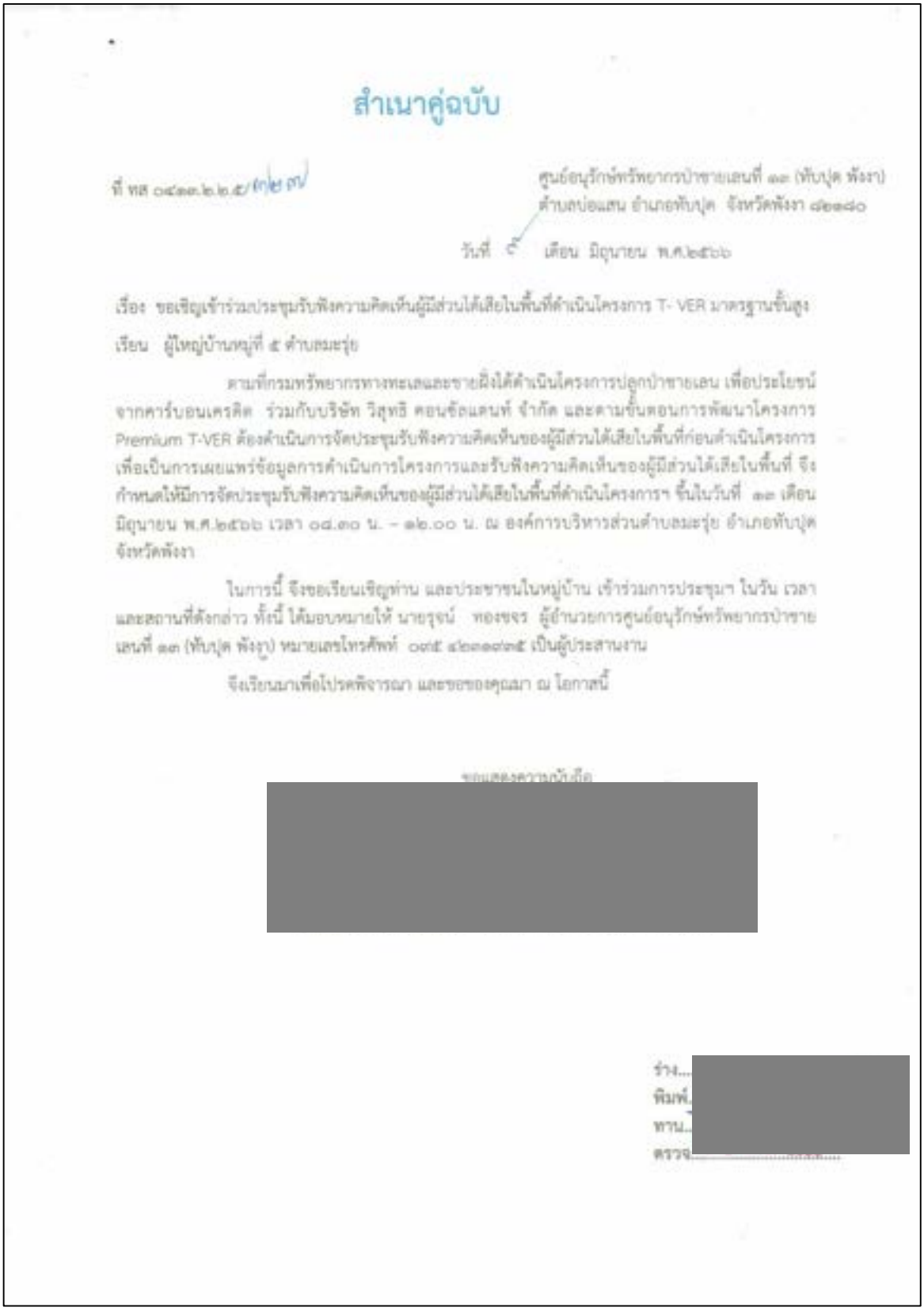

สำเนาคู่ฉบับ

ที่ ทส ๐๔๑๓.๒.๒.๕/[illegible]

ศูนย์อนุรักษ์ทรัพยากรป่าชายเลนที่ ๑๓ (ทับปุด พังงา)
ตำบลบ่อแสน อำเภอทับปุด จังหวัดพังงา ๘๒๑๓๐

วันที่ ๕ เดือน มิถุนายน พ.ศ.๒๕๖๖

เรื่อง ขอเชิญเข้าร่วมประชุมรับฟังความคิดเห็นผู้มีส่วนได้เสียในพื้นที่ดำเนินโครงการ T- VER มาตรฐานขั้นสูง

เรียน ผู้ใหญ่บ้านหมู่ที่ ๕ ตำบลมะรุ่ย

ตามที่กรมทรัพยากรทางทะเลและชายฝั่งได้ดำเนินโครงการปลูกป่าชายเลน เพื่อประโยชน์จากคาร์บอนเครดิต ร่วมกับบริษัท วิสุทธิ คอนซัลแตนท์ จำกัด และตามขั้นตอนการพัฒนาโครงการ Premium T-VER ต้องดำเนินการจัดประชุมรับฟังความคิดเห็นของผู้มีส่วนได้เสียในพื้นที่ก่อนดำเนินโครงการ เพื่อเป็นการเผยแพร่ข้อมูลการดำเนินการโครงการและรับฟังความคิดเห็นของผู้มีส่วนได้เสียในพื้นที่ จึงกำหนดให้มีการจัดประชุมรับฟังความคิดเห็นของผู้มีส่วนได้เสียในพื้นที่ดำเนินโครงการฯ ขึ้นในวันที่ ๑๓ เดือน มิถุนายน พ.ศ.๒๕๖๖ เวลา ๐๘.๓๐ น. – ๑๒.๐๐ น. ณ องค์การบริหารส่วนตำบลมะรุ่ย อำเภอทับปุด จังหวัดพังงา

ในการนี้ จึงขอเรียนเชิญท่าน และประชาชนในหมู่บ้าน เข้าร่วมการประชุมฯ ในวัน เวลา และสถานที่ดังกล่าว ทั้งนี้ ได้มอบหมายให้ นายรุจน์ ทองขจร ผู้อำนวยการศูนย์อนุรักษ์ทรัพยากรป่าชายเลนที่ ๑๓ (ทับปุด พังงา) หมายเลขโทรศัพท์ ๐๗๕ ๔๒๑๑๗๓๕ เป็นผู้ประสานงาน

จึงเรียนมาเพื่อโปรดพิจารณา และขอขอบคุณมา ณ โอกาสนี้

ขอแสดงความนับถือ

[redacted]

ร่าง...
พิมพ์...
ทาน...
ตรวจ...

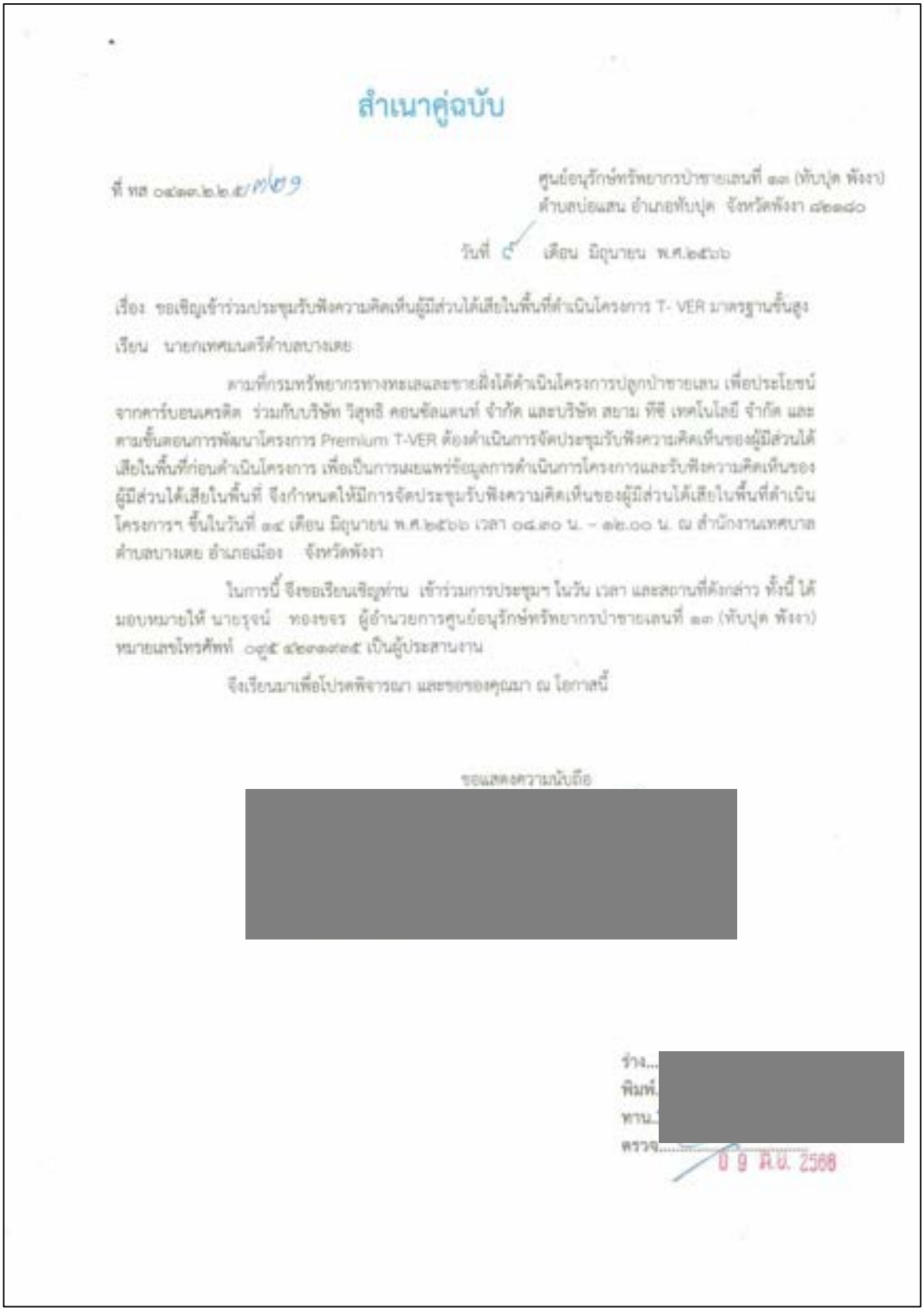

สำเนาคู่ฉบับ

ที่ ทส ๐๔๑๓.๒.๒.๕/๓๒๑

ศูนย์อนุรักษ์ทรัพยากรป่าชายเลนที่ ๑๓ (ทับปุด พังงา)
ตำบลบ่อแสน อำเภอทับปุด จังหวัดพังงา ๘๒๑๘๐

วันที่ ๕ เดือน มิถุนายน พ.ศ.๒๕๖๖

เรื่อง ขอเชิญเข้าร่วมประชุมรับฟังความคิดเห็นผู้มีส่วนได้เสียในพื้นที่ดำเนินโครงการ T- VER มาตรฐานขั้นสูง

เรียน นายกเทศมนตรีตำบลบางเตย

ตามที่กรมทรัพยากรทางทะเลและชายฝั่งได้ดำเนินโครงการปลูกป่าชายเลน เพื่อประโยชน์จากคาร์บอนเครดิต ร่วมกับบริษัท วิสุทธิ คอนซัลแตนท์ จำกัด และบริษัท สยาม ทีซี เทคโนโลยี จำกัด และตามขั้นตอนการพัฒนาโครงการ Premium T-VER ต้องดำเนินการจัดประชุมรับฟังความคิดเห็นของผู้มีส่วนได้เสียในพื้นที่ก่อนดำเนินโครงการ เพื่อเป็นการเผยแพร่ข้อมูลการดำเนินการโครงการและรับฟังความคิดเห็นของผู้มีส่วนได้เสียในพื้นที่ จึงกำหนดให้มีการจัดประชุมรับฟังความคิดเห็นของผู้มีส่วนได้เสียในพื้นที่ดำเนินโครงการฯ ขึ้นในวันที่ ๑๔ เดือน มิถุนายน พ.ศ.๒๕๖๖ เวลา ๐๘.๓๐ น. – ๑๒.๐๐ น. ณ สำนักงานเทศบาลตำบลบางเตย อำเภอเมือง จังหวัดพังงา

ในการนี้ จึงขอเรียนเชิญท่าน เข้าร่วมการประชุมฯ ในวัน เวลา และสถานที่ดังกล่าว ทั้งนี้ ได้มอบหมายให้ นายรุจน์ ทองขจร ผู้อำนวยการศูนย์อนุรักษ์ทรัพยากรป่าชายเลนที่ ๑๓ (ทับปุด พังงา) หมายเลขโทรศัพท์ ๐๗๕ ๔๒๓๑๓๓๕ เป็นผู้ประสานงาน

จึงเรียนมาเพื่อโปรดพิจารณา และขอของคุณมา ณ โอกาสนี้

ขอแสดงความนับถือ

[redacted]

ร่าง...[redacted]
พิมพ์...
ทาน...
ตรวจ...

0 9 มิ.ย. 2566

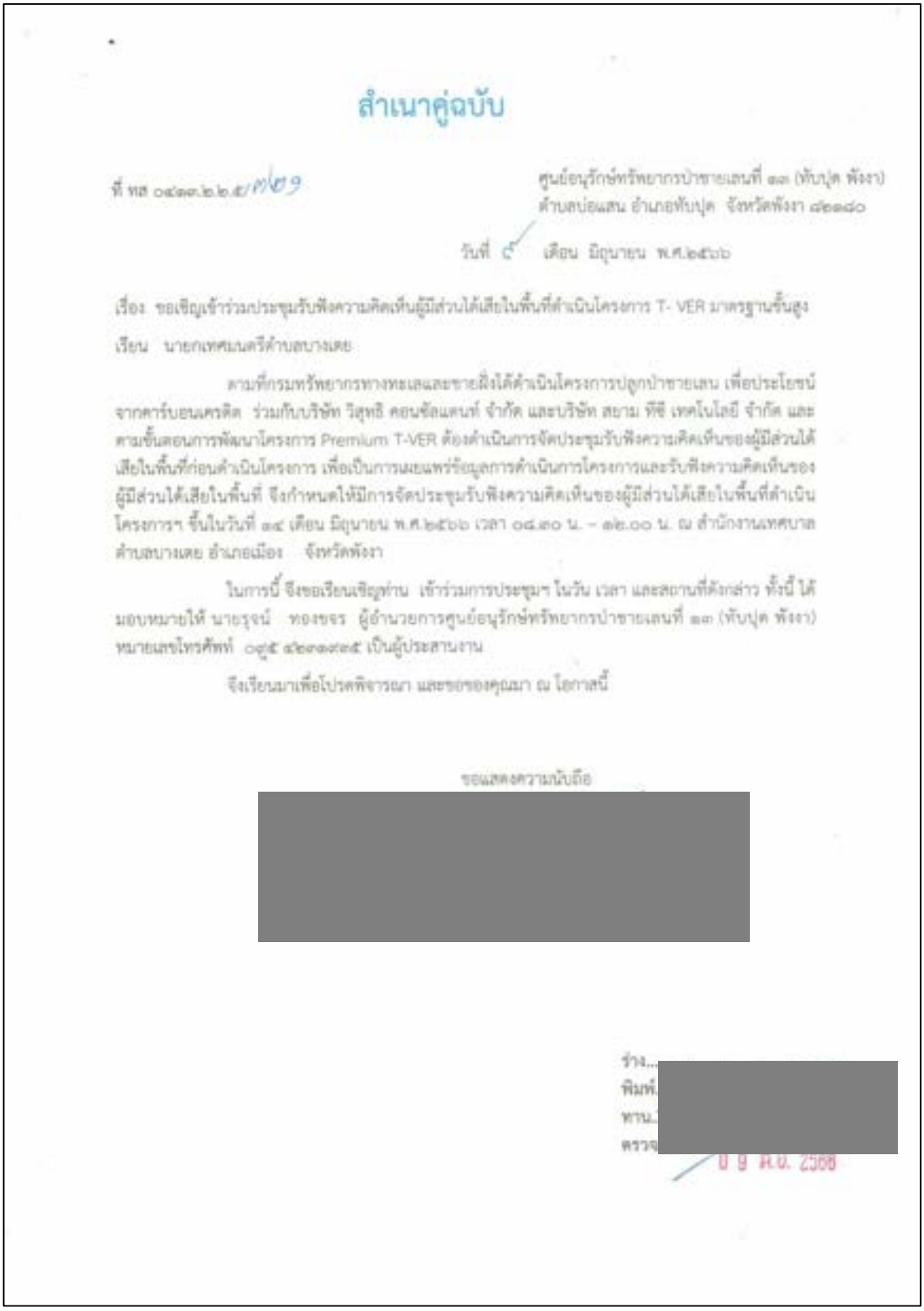

สำเนาคู่ฉบับ

ที่ ทส ๐๔๑๓.๒.๒.๕/๓๒๑

ศูนย์อนุรักษ์ทรัพยากรป่าชายเลนที่ ๑๓ (ทับปุด พังงา)
ตำบลบ่อแสน อำเภอทับปุด จังหวัดพังงา ๘๒๑๘๐

วันที่ ๕ เดือน มิถุนายน พ.ศ.๒๕๖๖

เรื่อง ขอเชิญเข้าร่วมประชุมรับฟังความคิดเห็นผู้มีส่วนได้เสียในพื้นที่ดำเนินโครงการ T- VER มาตรฐานขั้นสูง

เรียน นายกเทศมนตรีตำบลบางเตย

ตามที่กรมทรัพยากรทางทะเลและชายฝั่งได้ดำเนินโครงการปลูกป่าชายเลน เพื่อประโยชน์จากคาร์บอนเครดิต ร่วมกับบริษัท วิสุทธิ คอนซัลแตนท์ จำกัด และบริษัท สยาม ทีซี เทคโนโลยี จำกัด และตามขั้นตอนการพัฒนาโครงการ Premium T-VER ต้องดำเนินการจัดประชุมรับฟังความคิดเห็นของผู้มีส่วนได้เสียในพื้นที่ก่อนดำเนินโครงการ เพื่อเป็นการเผยแพร่ข้อมูลการดำเนินการโครงการและรับฟังความคิดเห็นของผู้มีส่วนได้เสียในพื้นที่ จึงกำหนดให้มีการจัดประชุมรับฟังความคิดเห็นของผู้มีส่วนได้เสียในพื้นที่ดำเนินโครงการฯ ขึ้นในวันที่ ๑๔ เดือน มิถุนายน พ.ศ.๒๕๖๖ เวลา ๐๘.๓๐ น. – ๑๒.๐๐ น. ณ สำนักงานเทศบาลตำบลบางเตย อำเภอเมือง จังหวัดพังงา

ในการนี้ จึงขอเรียนเชิญท่าน เข้าร่วมการประชุมฯ ในวัน เวลา และสถานที่ดังกล่าว ทั้งนี้ ได้มอบหมายให้ นายรุจน์ ทองขจร ผู้อำนวยการศูนย์อนุรักษ์ทรัพยากรป่าชายเลนที่ ๑๓ (ทับปุด พังงา) หมายเลขโทรศัพท์ ๐๗๕ ๔๒๓๑๓๓๕ เป็นผู้ประสานงาน

จึงเรียนมาเพื่อโปรดพิจารณา และขอของคุณมา ณ โอกาสนี้

ขอแสดงความนับถือ

[redacted]

ร่าง...[redacted]
พิมพ์...
ทาน...
ตรวจ...

0 9 ม.ย. 2566

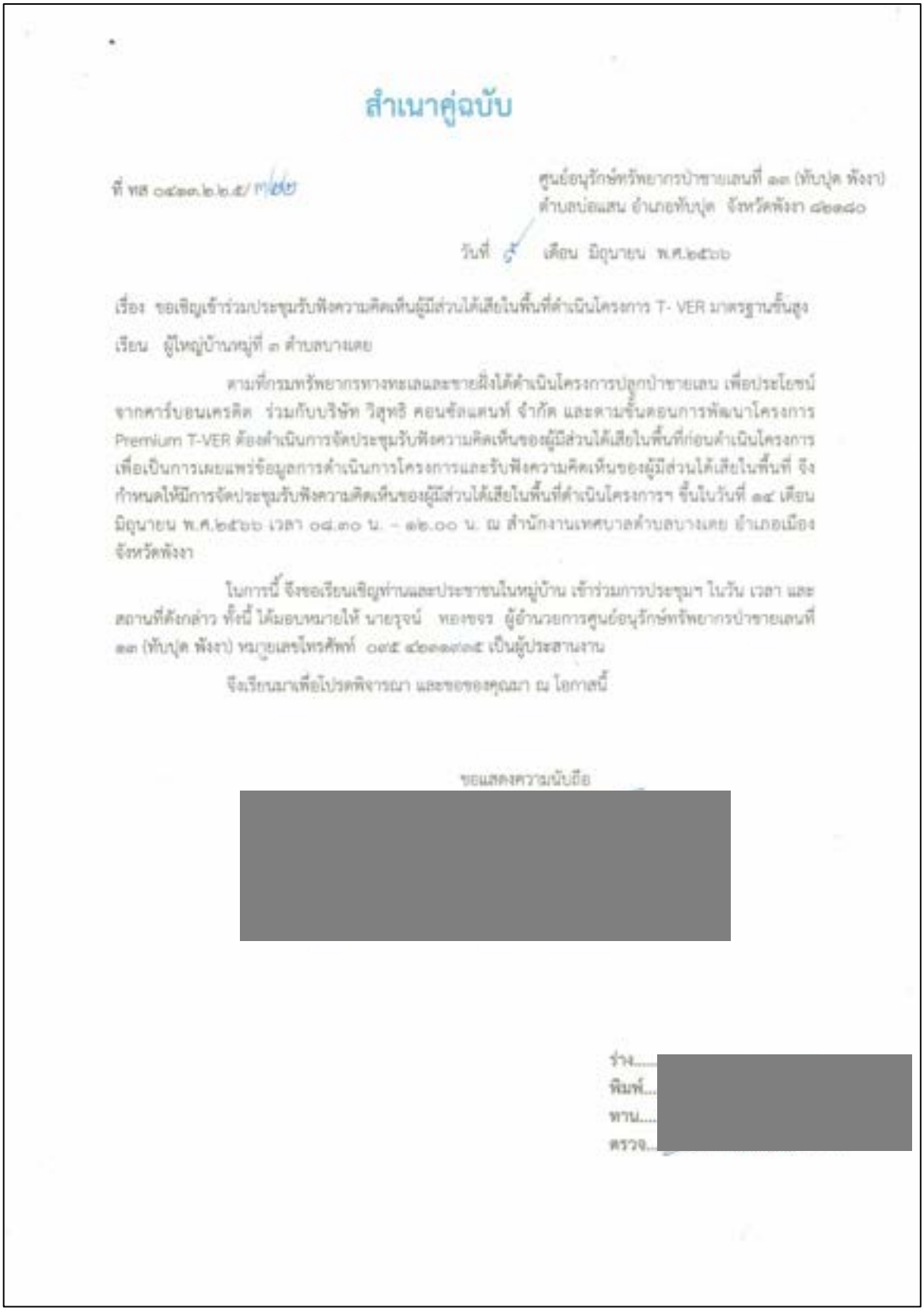

สำเนาคู่ฉบับ

ที่ ทส ๐๔๒๓.๒.๒.๕/ [illegible]

ศูนย์อนุรักษ์ทรัพยากรป่าชายเลนที่ ๒๓ (ทับปุด พังงา)
ตำบลบ่อแสน อำเภอทับปุด จังหวัดพังงา ๘๒๒๔๐

วันที่ ๕ เดือน มิถุนายน พ.ศ.๒๕๖๖

เรื่อง ขอเชิญเข้าร่วมประชุมรับฟังความคิดเห็นผู้มีส่วนได้เสียในพื้นที่ดำเนินโครงการ T- VER มาตรฐานขั้นสูง

เรียน ผู้ใหญ่บ้านหมู่ที่ ๓ ตำบลบางเตย

ตามที่กรมทรัพยากรทางทะเลและชายฝั่งได้ดำเนินโครงการปลูกป่าชายเลน เพื่อประโยชน์จากคาร์บอนเครดิต ร่วมกับบริษัท วิสุทธิ คอนซัลแตนท์ จำกัด และตามขั้นตอนการพัฒนาโครงการ Premium T-VER ต้องดำเนินการจัดประชุมรับฟังความคิดเห็นของผู้มีส่วนได้เสียในพื้นที่ก่อนดำเนินโครงการ เพื่อเป็นการเผยแพร่ข้อมูลการดำเนินการโครงการและรับฟังความคิดเห็นของผู้มีส่วนได้เสียในพื้นที่ จึงกำหนดให้มีการจัดประชุมรับฟังความคิดเห็นของผู้มีส่วนได้เสียในพื้นที่ดำเนินโครงการฯ ขึ้นในวันที่ ๑๔ เดือน มิถุนายน พ.ศ.๒๕๖๖ เวลา ๐๘.๓๐ น. – ๑๒.๐๐ น. ณ สำนักงานเทศบาลตำบลบางเตย อำเภอเมือง จังหวัดพังงา

ในการนี้ จึงขอเรียนเชิญท่านและประชาชนในหมู่บ้าน เข้าร่วมการประชุมฯ ในวัน เวลา และสถานที่ดังกล่าว ทั้งนี้ ได้มอบหมายให้ นายรุจน์ ทองขจร ผู้อำนวยการศูนย์อนุรักษ์ทรัพยากรป่าชายเลนที่ ๒๓ (ทับปุด พังงา) หมายเลขโทรศัพท์ ๐๗๕ ๔๒๑๑๗๓๕ เป็นผู้ประสานงาน

จึงเรียนมาเพื่อโปรดพิจารณา และขอขอบคุณมา ณ โอกาสนี้

ขอแสดงความนับถือ

[redacted]

ร่าง.....
พิมพ์.....
ทาน.....
ตรวจ.....



สำเนาคู่ฉบับ

ที่ ทส ๐๔๑๓.๒.๒.๕/ ๓๒๓

ศูนย์อนุรักษ์ทรัพยากรป่าชายเลนที่ ๑๓ (ทับปุด พังงา)
ตำบลบ่อแสน อำเภอทับปุด จังหวัดพังงา ๘๒๑๘๐

วันที่ ๕ เดือน มิถุนายน พ.ศ.๒๕๖๖

เรื่อง ขอเชิญเข้าร่วมประชุมรับฟังความคิดเห็นผู้มีส่วนได้เสียในพื้นที่ดำเนินโครงการ T- VER มาตรฐานขั้นสูง

เรียน ผู้ใหญ่บ้านหมู่ที่ ๕ ตำบลบางเตย

ตามที่กรมทรัพยากรทางทะเลและชายฝั่งได้ดำเนินโครงการปลูกป่าชายเลน เพื่อประโยชน์จากคาร์บอนเครดิต ร่วมกับบริษัท วิสุทธิ คอนซัลแตนท์ จำกัด และบริษัท สยาม ทีซี เทคโนโลยี จำกัด และตามขั้นตอนการพัฒนาโครงการ Premium T-VER ต้องดำเนินการจัดประชุมรับฟังความคิดเห็นของผู้มีส่วนได้เสียในพื้นที่ก่อนดำเนินโครงการ เพื่อเป็นการเผยแพร่ข้อมูลการดำเนินการโครงการและรับฟังความคิดเห็นของผู้มีส่วนได้เสียในพื้นที่ จึงกำหนดให้มีการจัดประชุมรับฟังความคิดเห็นของผู้มีส่วนได้เสียในพื้นที่ดำเนินโครงการฯ ขึ้นในวันที่ ๑๔ เดือน มิถุนายน พ.ศ.๒๕๖๖ เวลา ๐๘.๓๐ น. – ๑๒.๐๐ น. ณ สำนักงานเทศบาลตำบลบางเตย อำเภอเมือง จังหวัดพังงา

ในการนี้ จึงขอเรียนเชิญท่านและประชาชนในหมู่บ้าน เข้าร่วมการประชุมฯ ในวัน เวลา และสถานที่ดังกล่าว ทั้งนี้ ได้มอบหมายให้ นายรุจน์ ทองขจร ผู้อำนวยการศูนย์อนุรักษ์ทรัพยากรป่าชายเลนที่ ๑๓ (ทับปุด พังงา) หมายเลขโทรศัพท์ ๐๗๕ ๔๒๓๑๗๓๕ เป็นผู้ประสานงาน

จึงเรียนมาเพื่อโปรดพิจารณา และขอของคุณมา ณ โอกาสนี้

ขอแสดงความนับถือ

[redacted]

ร่าง.....[redacted]
พิมพ์.....
ทาน.....
ตรวจ.....

ที่ ทส ๐๔๑๓.๒.๒.๔/๑๓๑ ศูนย์อนุรักษ์ทรัพยากรป่าชายเลนที่ ๑๒
ตำบลคุระ อำเภอคุระบุรี จังหวัดพังงา

๑๓ มิถุนายน ๒๕๖๖

เรื่อง ขอเชิญเข้าร่วมประชุมรับฟังความคิดเห็นผู้มีส่วนได้เสียในพื้นที่ดำเนินโครงการ T-VER มาตรฐานขั้นสูง

เรียน นายกองค์การบริหารส่วนตำบลแม่นางขาว

ด้วยกรมทรัพยากรทางทะเลและชายฝั่ง ได้ดำเนินการปลูกป่าชายเลน เพื่อประโยชน์จากคาร์บอนเครดิต ร่วมกับบริษัท วิสุทธิ คอนซัลแตนท์ จำกัด และตามขั้นตอนการพัฒนาโครงการ Premium T-VER ต้องดำเนินการจัดประชุมรับฟังความคิดเห็นของผู้มีส่วนได้เสียในพื้นที่ก่อนดำเนินโครงการ เพื่อเป็นการเผยแพร่ข้อมูลการดำเนินโครงการและรับฟังความคิดเห็นของผู้มีส่วนได้ส่วนเสียในพื้นที่ จึงกำหนดให้มีการจัดประชุมรับฟังความคิดเห็นของผู้มีส่วนได้เสียในพื้นที่ดำเนินโครงการฯ ขึ้น ในวันที่ ๑๕ มิถุนายน ๒๕๖๖ เวลา ๐๙.๐๐ – ๑๒.๐๐ น. ณ อาคารอเนกประสงค์บ้านทุ่งรัก หมู่ที่ ๖ ตำบลแม่นางขาว อำเภอคุระบุรี จังหวัดพังงา

ในการนี้ จึงขอเรียนเชิญท่านและราษฎรในชุมชน เข้าร่วมการประชุมฯ ในวัน เวลา และสถานที่ดังกล่าว ทั้งนี้ ได้มอบหมายให้นายจิรทีปต์ ช่วยศรีนวล ตำแหน่ง เจ้าพนักงานประชาสัมพันธ์ ศูนย์อนุรักษ์ทรัพยากรป่าชายเลนที่ ๑๒ (คุระบุรี พังงา) โทรศัพท์ ๐๖๑-๓๕๒๗๖๔๙ เป็นผู้ประสานงาน

จึงเรียนมาเพื่อโปรดทราบพิจารณา และขอขอบคุณมา ณ โอกาสนี้

ขอแสดงความนับถือ

[redacted]

ศูนย์อนุรักษ์ทรัพยากรป่าชายเลนที่ ๑๒ (คุระบุรี พังงา)
โทร. ๐๘๑-๔๙๗๗๗๗๐

ที่ ทส ๐๔๒๗/๑๒๖

ศูนย์อนุรักษ์ทรัพยากรป่าชายเลนที่ ๑๐
ตำบลบางม่วง อำเภอบางม่วง
จังหวัดพังงา ๘๒๑๑๐

๒๕ พฤษภาคม ๒๕๖๖

เรื่อง ขอเชิญเข้าร่วมประชุมรับฟังความคิดเห็นผู้มีส่วนได้เสียในพื้นที่ดำเนินโครงการ T-VER มาตรฐานขั้นสูง

เรียน นายกเทศมนตรีตำบลบางนายสี

สิ่งที่ส่งมาด้วย วาระการประชุม จำนวน ๑ แผ่น

ตามที่ กรมทรัพยากรทางทะเลและชายฝั่งได้ดำเนินโครงการปลูกป่าชายเลน เพื่อประโยชน์จากคาร์บอนเครดิต ร่วมกับบริษัท วิสุทธิ คอนซัลแตนท์ จำกัด และตามขั้นตอนการพัฒนาโครงการ Premium T-VER ต้องดำเนินการจัดประชุมรับฟังความคิดเห็นของผู้มีส่วนได้เสียในพื้นที่ก่อนดำเนินโครงการ เพื่อเป็นการเผยแพร่ข้อมูลการดำเนินโครงการและรับฟังความคิดเห็นของผู้มีส่วนได้เสียในพื้นที่ จึงกำหนดให้มีการจัดประชุมรับฟังความคิดเห็นของผู้มีส่วนได้เสียในพื้นที่ดำเนินโครงการฯ ขึ้นใน วันที่ ๑๕ มิถุนายน พ.ศ. ๒๕๖๖ เวลา ๐๘.๓๐ – ๑๖.๓๐ น. ณ ห้องประชุมเทศบาลตำบลบางนายสี (รายละเอียดตามสิ่งที่ส่งมาด้วย)

ในการนี้ จึงขอเรียนเชิญท่านและประชาชนในหมู่บ้าน เข้าร่วมการประชุมฯ ในวัน เวลา และสถานที่ดังกล่าว ทั้งนี้ ได้มอบหมายให้ นายสุริยะ สอนเสริม ผู้อำนวยการศูนย์อนุรักษ์ทรัพยากรป่าชายเลนที่ ๑๐ (ตะกั่วป่า พังงา) หมายเลขโทรศัพท์ ๐๘ ๑๙๙๘ ๖๘๕๙ เป็นผู้ประสานงาน

จึงเรียนมาเพื่อโปรดพิจารณา และขอขอบคุณมา ณ โอกาสนี้

ขอแสดงความนับถือ

[redacted]

ศูนย์อนุรักษ์ทรัพยากรป่าชายเลนที่ ๑๐ (ตะกั่วป่า พังงา)
Tel : ๐๘ ๑๙๙๘ ๖๘๕๙

ที่ ทส ๐๔๒๗/๑๒๖ ศูนย์อนุรักษ์ทรัพยากรป่าชายเลนที่ ๑๐
ตำบลบางม่วง อำเภอบางม่วง
จังหวัดพังงา ๘๒๑๑๐

๒๕ พฤษภาคม ๒๕๖๖

เรื่อง ขอเชิญเข้าร่วมประชุมรับฟังความคิดเห็นผู้มีส่วนได้เสียในพื้นที่ดำเนินโครงการ T-VER มาตรฐานขั้นสูง

เรียน ผู้ใหญ่บ้านหมู่ที่ 6 ตำบลบางนายสี

สิ่งที่ส่งมาด้วย วาระการประชุม จำนวน ๑ แผ่น

ตามที่ กรมทรัพยากรทางทะเลและชายฝั่งได้ดำเนินโครงการปลูกป่าชายเลน เพื่อประโยชน์จากคาร์บอนเครดิต ร่วมกับบริษัท วิสุทธิ คอนซัลแตนท์ จำกัด และตามขั้นตอนการพัฒนาโครงการ Premium T-VER ต้องดำเนินการจัดประชุมรับฟังความคิดเห็นของผู้มีส่วนได้เสียในพื้นที่ก่อนดำเนินโครงการ เพื่อเป็นการเผยแพร่ข้อมูลการดำเนินโครงการและรับฟังความคิดเห็นของผู้มีส่วนได้เสียในพื้นที่ จึงกำหนดให้มีการจัดประชุมรับฟังความคิดเห็นของผู้มีส่วนได้เสียในพื้นที่ดำเนินโครงการฯ ขึ้นใน วันที่ ๑๕ มิถุนายน พ.ศ. ๒๕๖๖ เวลา ๐๘.๓๐ – ๑๖.๓๐ น. ณ ห้องประชุมเทศบาลตำบลบางนายสี (รายละเอียดตามสิ่งที่ส่งมาด้วย)

ในการนี้ จึงขอเรียนเชิญท่านและประชาชนในหมู่บ้าน เข้าร่วมการประชุมฯ ในวัน เวลา และสถานที่ดังกล่าว ทั้งนี้ ได้มอบหมายให้ นายสุริยะ สอนเสริม ผู้อำนวยการศูนย์อนุรักษ์ทรัพยากรป่าชายเลนที่ ๑๐ (ตะกั่วป่า พังงา) หมายเลขโทรศัพท์ ๐๘ ๑๗๗๘ ๖๘๕๙ เป็นผู้ประสานงาน

จึงเรียนมาเพื่อโปรดพิจารณา และขอขอบคุณมา ณ โอกาสนี้

ขอแสดงความนับถือ

[redacted]

ศูนย์อนุรักษ์ทรัพยากรป่าชายเลนที่ ๑๐ (ตะกั่วป่า พังงา)
Tel : ๐๘ ๑๗๗๘ ๖๘๕๙

ที่ ทส ๐๔๒๗/๑๒๖ ศูนย์อนุรักษ์ทรัพยากรป่าชายเลนที่ ๑๐
ตำบลบางม่วง อำเภอบางม่วง
จังหวัดพังงา ๘๒๑๑๐

๒๕ พฤษภาคม ๒๕๖๖

เรื่อง ขอเชิญเข้าร่วมประชุมรับฟังความคิดเห็นผู้มีส่วนได้เสียในพื้นที่ดำเนินโครงการ T-VER มาตรฐานขั้นสูง

เรียน นายกองค์การบริหารส่วนตำบลบางม่วง

สิ่งที่ส่งมาด้วย วาระการประชุม จำนวน ๑ แผ่น

ตามที่ กรมทรัพยากรทางทะเลและชายฝั่งได้ดำเนินโครงการปลูกป่าชายเลน เพื่อประโยชน์จากคาร์บอนเครดิต ร่วมกับบริษัท วิสุทธิ คอนซัลแตนท์ จำกัด และตามขั้นตอนการพัฒนาโครงการ Premium T-VER ต้องดำเนินการจัดประชุมรับฟังความคิดเห็นของผู้มีส่วนได้เสียในพื้นที่ก่อนดำเนินโครงการ เพื่อเป็นการเผยแพร่ข้อมูลการดำเนินโครงการและรับฟังความคิดเห็นของผู้มีส่วนได้เสียในพื้นที่ จึงกำหนดให้มีการจัดประชุมรับฟังความคิดเห็นของผู้มีส่วนได้เสียในพื้นที่ดำเนินโครงการฯ ขึ้นใน วันที่ ๑๕ มิถุนายน พ.ศ. ๒๕๖๖ เวลา ๐๘.๓๐ – ๑๖.๓๐ น. ณ ห้องประชุมเทศบาลตำบลบางนายสี (รายละเอียดตามสิ่งที่ส่งมาด้วย)

ในการนี้ จึงขอเรียนเชิญท่านและประชาชนในหมู่บ้าน เข้าร่วมการประชุมฯ ในวัน เวลา และสถานที่ดังกล่าว ทั้งนี้ ได้มอบหมายให้ นายสุริยะ สอนเสริม ผู้อำนวยการศูนย์อนุรักษ์ทรัพยากรป่าชายเลนที่ ๑๐ (ตะกั่วป่า พังงา) หมายเลขโทรศัพท์ ๐๘ ๑๗๗๘ ๖๘๕๙ เป็นผู้ประสานงาน

จึงเรียนมาเพื่อโปรดพิจารณา และขอขอบคุณมา ณ โอกาสนี้

ขอแสดงความนับถือ

[redacted]

ศูนย์อนุรักษ์ทรัพยากรป่าชายเลนที่ ๑๐ (ตะกั่วป่า พังงา)
Tel : ๐๘ ๑๗๗๘ ๖๘๕๙

ที่ ทส ๐๔๒๗/๑๒๖

ศูนย์อนุรักษ์ทรัพยากรป่าชายเลนที่ ๑๐
ตำบลบางม่วง อำเภอบางม่วง
จังหวัดพังงา ๘๒๑๑๐

๒๕ พฤษภาคม ๒๕๖๖

เรื่อง ขอเชิญเข้าร่วมประชุมรับฟังความคิดเห็นผู้มีส่วนได้เสียในพื้นที่ดำเนินโครงการ T-VER มาตรฐานขั้นสูง

เรียน ผู้ใหญ่บ้านหมู่ที่ 1 ตำบลบางม่วง

สิ่งที่ส่งมาด้วย วาระการประชุม จำนวน ๑ แผ่น

ตามที่ กรมทรัพยากรทางทะเลและชายฝั่งได้ดำเนินโครงการปลูกป่าชายเลน เพื่อประโยชน์จากคาร์บอนเครดิต ร่วมกับบริษัท วิสุทธิ คอนซัลแตนท์ จำกัด และตามขั้นตอนการพัฒนาโครงการ Premium T-VER ต้องดำเนินการจัดประชุมรับฟังความคิดเห็นของผู้มีส่วนได้เสียในพื้นที่ก่อนดำเนินโครงการ เพื่อเป็นการเผยแพร่ข้อมูลการดำเนินโครงการและรับฟังความคิดเห็นของผู้มีส่วนได้เสียในพื้นที่ จึงกำหนดให้มีการจัดประชุมรับฟังความคิดเห็นของผู้มีส่วนได้เสียในพื้นที่ดำเนินโครงการฯ ขึ้นใน วันที่ ๑๕ มิถุนายน พ.ศ. ๒๕๖๖ เวลา ๐๘.๓๐ – ๑๖.๓๐ น. ณ ห้องประชุมเทศบาลตำบลบางนายสี (รายละเอียดตามสิ่งที่ส่งมาด้วย)

ในการนี้ จึงขอเรียนเชิญท่านและประชาชนในหมู่บ้าน เข้าร่วมการประชุมฯ ในวัน เวลา และสถานที่ดังกล่าว ทั้งนี้ ได้มอบหมายให้ นายสุริยะ สอนเสริม ผู้อำนวยการศูนย์อนุรักษ์ทรัพยากรป่าชายเลนที่ ๑๐ (คะกั้วป่า พังงา) หมายเลขโทรศัพท์ ๐๘ ๑๗๗๘ ๖๘๕๙ เป็นผู้ประสานงาน

จึงเรียนมาเพื่อโปรดพิจารณา และขอขอบคุณมา ณ โอกาสนี้

ขอแสดงความนับถือ

[redacted]

ศูนย์อนุรักษ์ทรัพยากรป่าชายเลนที่ ๑๐ (คะกั้วป่า พังงา)
Tel : ๐๘ ๑๗๗๘ ๖๘๕๙

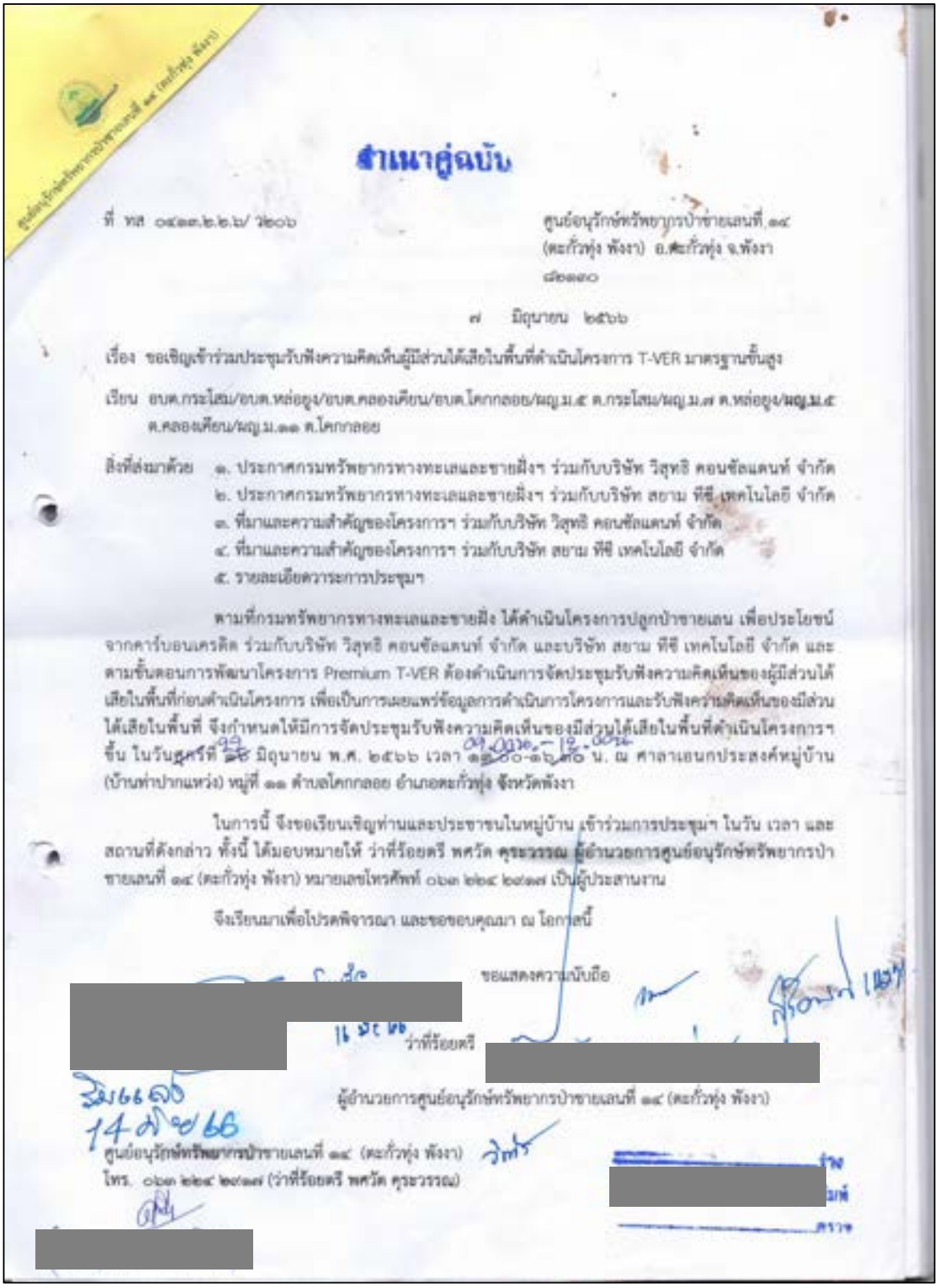

สำเนาคู่ฉบับ

ที่ ทส ๐๙๑๓.๒.๒.๖/ ๒๑๐๖ ศูนย์อนุรักษ์ทรัพยากรป่าชายเลนที่ ๑๔ (คะกั๊วทุ่ง พังงา) อ.คะกั๊วทุ่ง จ.พังงา ๘๒๑๓๐

๗ มิถุนายน ๒๕๖๖

เรื่อง ขอเชิญเข้าร่วมประชุมรับฟังความคิดเห็นผู้มีส่วนได้เสียในพื้นที่ดำเนินโครงการ T-VER มาตรฐานขั้นสูง

เรียน อบต.กระโสม/อบต.หล่อยูง/อบต.คลองเคียน/อบต.โคกกลอย/ผญ.ม.๕ ต.กระโสม/ผญ.ม.๗ ต.หล่อยูง/ผญ.ม.๕ ต.คลองเคียน/ผญ.ม.๑๑ ต.โคกกลอย

สิ่งที่ส่งมาด้วย ๑. ประกาศกรมทรัพยากรทางทะเลและชายฝั่งฯ ร่วมกับบริษัท วิสุทธิ คอนซัลแตนท์ จำกัด
๒. ประกาศกรมทรัพยากรทางทะเลและชายฝั่งฯ ร่วมกับบริษัท สยาม ทีซี เทคโนโลยี จำกัด
๓. ที่มาและความสำคัญของโครงการฯ ร่วมกับบริษัท วิสุทธิ คอนซัลแตนท์ จำกัด
๔. ที่มาและความสำคัญของโครงการฯ ร่วมกับบริษัท สยาม ทีซี เทคโนโลยี จำกัด
๕. รายละเอียดวาระการประชุมฯ

ตามที่กรมทรัพยากรทางทะเลและชายฝั่ง ได้ดำเนินโครงการปลูกป่าชายเลน เพื่อประโยชน์จากคาร์บอนเครดิต ร่วมกับบริษัท วิสุทธิ คอนซัลแตนท์ จำกัด และบริษัท สยาม ทีซี เทคโนโลยี จำกัด และตามขั้นตอนการพัฒนาโครงการ Premium T-VER ต้องดำเนินการจัดประชุมรับฟังความคิดเห็นของผู้มีส่วนได้เสียในพื้นที่ก่อนดำเนินโครงการ เพื่อเป็นการเผยแพร่ข้อมูลการดำเนินการโครงการและรับฟังความคิดเห็นของมีส่วนได้เสียในพื้นที่ จึงกำหนดให้มีการจัดประชุมรับฟังความคิดเห็นของมีส่วนได้เสียในพื้นที่ดำเนินโครงการฯ ขึ้น ในวันศุกร์ที่ ๒๓ มิถุนายน พ.ศ. ๒๕๖๖ เวลา ๑๓.๐๐-๑๖.๓๐ น. ณ ศาลาเอนกประสงค์หมู่บ้าน (บ้านท่าปากแหว่ง) หมู่ที่ ๑๑ ตำบลโคกกลอย อำเภอคะกั๊วทุ่ง จังหวัดพังงา

ในการนี้ จึงขอเรียนเชิญท่านและประชาชนในหมู่บ้าน เข้าร่วมการประชุมฯ ในวัน เวลา และสถานที่ดังกล่าว ทั้งนี้ ได้มอบหมายให้ ว่าที่ร้อยตรี พศวัต คุระวรรณ ผู้อำนวยการศูนย์อนุรักษ์ทรัพยากรป่าชายเลนที่ ๑๔ (คะกั๊วทุ่ง พังงา) หมายเลขโทรศัพท์ ๐๖๓ ๒๒๔ ๒๗๑๗ เป็นผู้ประสานงาน

จึงเรียนมาเพื่อโปรดพิจารณา และขอขอบคุณมา ณ โอกาสนี้

ขอแสดงความนับถือ

[redacted]

ว่าที่ร้อยตรี [redacted]

ผู้อำนวยการศูนย์อนุรักษ์ทรัพยากรป่าชายเลนที่ ๑๔ (คะกั๊วทุ่ง พังงา)

ศูนย์อนุรักษ์ทรัพยากรป่าชายเลนที่ ๑๔ (คะกั๊วทุ่ง พังงา)
โทร. ๐๖๓ ๒๒๔ ๒๗๑๗ (ว่าที่ร้อยตรี พศวัต คุระวรรณ)

[redacted]

[redacted]

ทส ๐๔๒๓.๒/๕๘๖

ส่วนอนุรักษ์ทรัพยากรป่าชายเลน
๗๒๕/๕ ถนนเพชรเกษม ตำบลท้ายช้าง
อำเภอเมืองพังงา จังหวัดพังงา ๘๒๐๐๐

๖ มิถุนายน ๒๕๖๖

เรื่อง ขอเชิญเข้าร่วมประชุมรับฟังความคิดเห็นผู้มีส่วนได้เสียในพื้นที่ดำเนินโครงการ T-VER มาตรฐานขั้นสูง

เรียน นายกเทศมนตรีตำบลลำแก่น

สิ่งที่ส่งมาด้วย วาระการประชุม จำนวน ๑ แผ่น

ตามที่ กรมทรัพยากรทางทะเลและชายฝั่งได้ดำเนินโครงการปลูกป่าชายเลน เพื่อประโยชน์จากคาร์บอนเครดิต ร่วมกับบริษัท วิสุทธิ คอนซัลแตนท์ จำกัด และตามขั้นตอนการพัฒนาโครงการ Premium T-VER ต้องดำเนินการจัดประชุมรับฟังความคิดเห็นของผู้มีส่วนได้เสียในพื้นที่ก่อนดำเนินโครงการ เพื่อเป็นการเผยแพร่ข้อมูลการดำเนินโครงการและรับฟังความคิดเห็นของผู้มีส่วนได้เสียในพื้นที่ จึงกำหนดให้มีการจัดประชุมรับฟังความคิดเห็นของผู้มีส่วนได้เสียในพื้นที่ดำเนินโครงการฯ ขึ้นใน วันที่ ๒๒ มิถุนายน พ.ศ. ๒๕๖๖ เวลา ๑๔.๓๐ – ๑๖.๓๐ น. ณ ศาลาอเนกประสงค์บ้านท่าดินแดง หมู่ที่ ๔ ตำบลลำแก่น อำเภอท้ายเหมือง จังหวัดพังงา (รายละเอียดตามสิ่งที่ส่งมาด้วย)

ในการนี้ จึงขอเรียนเชิญท่านและประชาชนในหมู่บ้าน เข้าร่วมการประชุมฯ ในวัน เวลา และสถานที่ดังกล่าว ทั้งนี้ ได้มอบหมายให้ นายชยาย ทองหนูนุ้ย ผู้อำนวยการส่วนอนุรักษ์ทรัพยากรป่าชายเลน สำนักงานทรัพยากรทางทะเลและชายฝั่งที่ ๖ หมายเลขโทรศัพท์ ๐๘ ๘๐๑๔ ๕๗๗๓ เป็นผู้ประสานงาน

จึงเรียนมาเพื่อโปรดพิจารณา และขอขอบคุณมา ณ โอกาสนี้

ขอแสดงความนับถือ

[redacted]

ส่วนอนุรักษ์ทรัพยากรป่าชายเลน
โทร : ๐๗๖ ๖๗๘ ๓๓๐ ต่อ ๓๐๔

ทส ๐๙๒๓.๒/๕๘๒

ส่วนอนุรักษ์ทรัพยากรป่าชายเลน
๗๑๕/๕ ถนนเพชรเกษม ตำบลท้ายช้าง
อำเภอเมืองพังงา จังหวัดพังงา ๘๒๐๐๐

๖ มิถุนายน ๒๕๖๖

เรื่อง ขอเชิญเข้าร่วมประชุมรับฟังความคิดเห็นผู้มีส่วนได้เสียในพื้นที่ดำเนินโครงการ T-VER มาตรฐานขั้นสูง

เรียน ผู้ใหญ่บ้านหมู่ที่ ๔ ตำบลลำแก่น

สิ่งที่ส่งมาด้วย วาระการประชุม จำนวน ๑ แผ่น

ตามที่ กรมทรัพยากรทางทะเลและชายฝั่งได้ดำเนินโครงการปลูกป่าชายเลน เพื่อประโยชน์จากคาร์บอนเครดิต ร่วมกับบริษัท วิสุทธิ คอนซัลแตนท์ จำกัด และตามขั้นตอนการพัฒนาโครงการ Premium T-VER ต้องดำเนินการจัดประชุมรับฟังความคิดเห็นของผู้มีส่วนได้เสียในพื้นที่ก่อนดำเนินโครงการ เพื่อเป็นการเผยแพร่ข้อมูลการดำเนินโครงการและรับฟังความคิดเห็นของผู้มีส่วนได้เสียในพื้นที่ จึงกำหนดให้มีการจัดประชุมรับฟังความคิดเห็นของผู้มีส่วนได้เสียในพื้นที่ดำเนินโครงการฯ ขึ้นใน วันที่ ๒๒ มิถุนายน พ.ศ. ๒๕๖๖ เวลา ๐๘.๓๐ – ๑๖.๓๐ น. ณ ศาลาอเนกประสงค์บ้านท่าดินแดง หมู่ที่ ๔ ตำบลลำแก่น อำเภอท้ายเหมือง จังหวัดพังงา (รายละเอียดตามสิ่งที่ส่งมาด้วย)

ในการนี้ จึงขอเรียนเชิญท่านและประชาชนในหมู่บ้าน เข้าร่วมการประชุมฯ ในวัน เวลา และสถานที่ดังกล่าว ทั้งนี้ ได้มอบหมายให้ นายขยาย ทองหนูนุ้ย ผู้อำนวยการส่วนอนุรักษ์ทรัพยากรป่าชายเลน สำนักงานทรัพยากรทางทะเลและชายฝั่งที่ ๖ หมายเลขโทรศัพท์ ๐๘ ๔๐๑๔ ๕๗๓๓ เป็นผู้ประสานงาน

จึงเรียนมาเพื่อโปรดพิจารณา และขอขอบคุณมา ณ โอกาสนี้

ขอแสดงความนับถือ

[redacted]

ส่วนอนุรักษ์ทรัพยากรป่าชายเลน
โทร : ๐๗๖ ๖๗๘ ๑๓๐ ต่อ ๑๐๕

จังหวัดตรัง

ที่ ทส ๐๔๑๔.๒.๓.๑/๑๓๑

ศูนย์อนุรักษ์ทรัพยากรป่าชายเลนที่ ๒๒
อำเภอปะเหลียน จังหวัดตรัง ๙๒๑๒๐

๒๑ กันยายน ๒๕๖๖

เรื่อง ขอเชิญเข้าร่วมประชุมรับฟังความคิดเห็นผู้มีส่วนได้เสียในพื้นที่ดำเนินโครงการ T-VER มาตรฐานขั้นสูง

เรียน กำนันตำบลลิพัง อำเภอปะเหลียน จังหวัดตรัง

ตามที่กรมทรัพยากรทางทะเลและชายฝั่งได้ดำเนินโครงการปลูกป่าชายเลน เพื่อประโยชน์จากคาร์บอนเครดิต ร่วมกับบริษัท วิสุทธิ คอนซัลแตนท์ จำกัด และตามขั้นตอน**การพัฒนาโครงการ Premium T-VER** ต้องดำเนินการจัดประชุมรับฟังความคิดเห็นของผู้มีส่วนได้เสียในพื้นที่ก่อนดำเนินโครงการ เพื่อเป็นการเผยแพร่ข้อมูลการดำเนินโครงการและรับฟังความคิดเห็นของผู้มีส่วนได้เสียในพื้นที่ จึงกำหนดให้มีการจัดประชุมรับฟังความคิดเห็นของผู้มีส่วนได้เสียในพื้นที่ดำเนินโครงการฯ ขึ้น **วันพุธ ที่ ๔ ตุลาคม พ.ศ. ๒๕๖๖ เวลา ๐๘.๓๐ – ๑๑.๓๐ น. ณ ที่ทำการผู้ใหญ่บ้าน หมู่บ้านหมู่ที่ ๗ ตำบลลิพัง**

ในการนี้ จึงขอเรียนเชิญท่าน หรือผู้แทนหน่วยงาน และประชาชนในหมู่บ้าน เข้าร่วมการประชุมฯ ในวัน เวลา และสถานที่ดังกล่าว ทั้งนี้ ได้มอบหมายให้ นายนธร หยังหลัง ผู้อำนวยการศูนย์บริหารจัดการทรัพยากรป่าชายเลนที่ ๒๒ (ปะเหลียน ตรัง) จังหวัดตรัง เบอร์โทร ๐๘๖-๓๑๖๖๑๑๐๓ เป็นผู้ประสานงาน

จึงเรียนมาเพื่อโปรดพิจารณา และหวังว่าคงได้รับความร่วมมือที่ดี จึงขอขอบพระคุณมา ณ โอกาสนี้

ขอแสดงความนับถือ

[redacted]

ศูนย์อนุรักษ์ทรัพยากรป่าชายเลนที่ ๒๒ (ปะเหลียน ตรัง)
เลขที่ ๑๙/๑ หมู่ที่ ๒ ตำบลท่าข้าม อำเภอปะเหลียน
จังหวัดตรัง ๙๒๑๒๐ (๐๘๖-๓๑๖-๖๑๐๓)



ที่ ทส ๐๙๐๕.๒.๓.๓/๑๓๒ ศูนย์อนุรักษ์ทรัพยากรป่าชายเลนที่ ๒๒
อำเภอปะเหลียน จังหวัดตรัง ๙๒๑๒๐

๒๑ กันยายน ๒๕๖๖

เรื่อง ขอเชิญเข้าร่วมประชุมรับฟังความคิดเห็นผู้มีส่วนได้เสียในพื้นที่ดำเนินโครงการ T-VER มาตรฐานขั้นสูง

เรียน ผู้ใหญ่บ้าน หมู่ที่ ๗ ตำบลลิพัง อำเภอปะเหลียน จังหวัดตรัง

ตามที่กรมทรัพยากรทางทะเลและชายฝั่งได้ดำเนินโครงการปลูกป่าชายเลน เพื่อประโยชน์จากคาร์บอนเครดิต ร่วมกับบริษัท วิสุทธิ คอนซัลแตนท์ จำกัด และตามขั้นตอนการ**พัฒนาโครงการ Premium T-VER** ต้องดำเนินการจัดประชุมรับฟังความคิดเห็นของผู้มีส่วนได้เสียในพื้นที่ก่อนดำเนินโครงการ เพื่อเป็นการเผยแพร่ข้อมูลการดำเนินโครงการและรับฟังความคิดเห็นของผู้มีส่วนได้เสียในพื้นที่ จึงกำหนดให้มีการจัดประชุมรับฟังความคิดเห็นของผู้มีส่วนได้เสียในพื้นที่ดำเนินโครงการฯ ขึ้น **วันพุธ ที่ ๔ ตุลาคม พ.ศ. ๒๕๖๖ เวลา ๐๘.๓๐ – ๑๑.๓๐ น. ณ ที่ทำการผู้ใหญ่บ้าน หมู่บ้านหมู่ที่ ๗ ตำบลลิพัง**
ในการนี้ จึงขอเรียนเชิญท่าน หรือผู้แทนหน่วยงาน และประชาชนในหมู่บ้าน เข้าร่วมการประชุมฯ ในวัน เวลา และสถานที่ดังกล่าว ทั้งนี้ ได้มอบหมายให้ นายนธร หยังหลัง ผู้อำนวยการศูนย์บริหารจัดการทรัพยากรป่าชายเลนที่ ๒๒ (ปะเหลียน ตรัง) จังหวัดตรัง เบอร์โทร ๐๘๖-๑๑๖๖๑๐๓ เป็นผู้ประสานงาน

จึงเรียนมาเพื่อโปรดพิจารณา และหวังว่าคงได้รับความร่วมมือที่ดี จึงขอขอบพระคุณมา ณ โอกาสนี้

ขอแสดงความนับถือ

[redacted]

ศูนย์อนุรักษ์ทรัพยากรป่าชายเลนที่ ๒๒ (ปะเหลียน ตรัง)
เลขที่ ๑๙/๑ หมู่ที่ ๒ ตำบลท่าข้าม อำเภอปะเหลียน
๙๒๑๒๐ จังหวัดตรัง ๙๒๑๒๐ (๐๘๖-๑๑๖๖๑๐๓)

ที่ ทส ๐๔๐๔.๒.๓.๗/๖๓๓

ศูนย์อนุรักษ์ทรัพยากรป่าชายเลนที่ ๒๒
อำเภอปะเหลียน จังหวัดตรัง ๙๒๑๒๐

๒๑ กันยายน ๒๕๖๖

เรื่อง ขอเชิญเข้าร่วมประชุมรับฟังความคิดเห็นผู้มีส่วนได้เสียในพื้นที่ดำเนินโครงการ T-VER มาตรฐานขั้นสูง

เรียน ผู้ช่วยผู้ใหญ่บ้าน หมู่ที่ ๗ ตำบลลิพัง อำเภอปะเหลียน จังหวัดตรัง

ตามที่กรมทรัพยากรทางทะเลและชายฝั่งได้ดำเนินโครงการปลูกป่าชายเลน เพื่อประโยชน์จากคาร์บอนเครดิต ร่วมกับบริษัท วิสุทธิ คอนซัลแตนท์ จำกัด และตามขั้นตอนการ**พัฒนาโครงการ Premium T-VER** ต้องดำเนินการจัดประชุมรับฟังความคิดเห็นของผู้มีส่วนได้เสียในพื้นที่ก่อนดำเนินโครงการ เพื่อเป็นการเผยแพร่ข้อมูลการดำเนินโครงการและรับฟังความคิดเห็นของผู้มีส่วนได้เสียในพื้นที่ จึงกำหนดให้มีการจัดประชุมรับฟังความคิดเห็นของผู้มีส่วนได้เสียในพื้นที่ดำเนินโครงการฯ ขึ้น **วันพุธ ที่ ๔ ตุลาคม พ.ศ. ๒๕๖๖ เวลา ๐๘.๓๐ – ๑๑.๓๐ น. ณ ที่ทำการผู้ใหญ่บ้าน หมู่บ้านหมู่ที่ ๗ ตำบลลิพัง**

ในการนี้ จึงขอเรียนเชิญท่าน หรือผู้แทนหน่วยงาน และประชาชนในหมู่บ้าน เข้าร่วมการประชุมฯ ในวัน เวลา และสถานที่ดังกล่าว ทั้งนี้ ได้มอบหมายให้ นายนอร หยังหลัง ผู้อำนวยการศูนย์บริหารจัดการทรัพยากรป่าชายเลนที่ ๒๒ (ปะเหลียน ตรัง) จังหวัดตรัง เบอร์โทร ๐๘๖-๓๓๖๖๓๐๓ เป็นผู้ประสานงาน

จึงเรียนมาเพื่อโปรดพิจารณา และหวังว่าคงได้รับความร่วมมือที่ดี จึงขอขอบพระคุณมา ณ โอกาสนี้

ขอแสดงความนับถือ

[redacted]

ศูนย์อนุรักษ์ทรัพยากรป่าชายเลนที่ ๒๒ (ปะเหลียน ตรัง)
เลขที่ ๑๗/๑ หมู่ที่ ๒ ตำบลท่าข้าม อำเภอปะเหลียน
จังหวัดตรัง ๙๒๑๒๐ (๐๘๖-๓๓๖-๖๓๐๓)

ที่ ทส ๐๔๑๔.๒.๓.๗/๑๓๕

ศูนย์อนุรักษ์ทรัพยากรป่าชายเลนที่ ๒๒
อำเภอปะเหลียน จังหวัดตรัง ๙๒๑๒๐

๒๑ กันยายน ๒๕๖๖

เรื่อง ขอเชิญเข้าร่วมประชุมรับฟังความคิดเห็นผู้มีส่วนได้เสียในพื้นที่ดำเนินโครงการ T-VER มาตรฐานขั้นสูง

เรียน ผู้ช่วยผู้ใหญ่บ้าน หมู่ที่ ๗ ตำบลลิพัง อำเภอปะเหลียน จังหวัดตรัง

ตามที่กรมทรัพยากรทางทะเลและชายฝั่งได้ดำเนินโครงการปลูกป่าชายเลน เพื่อประโยชน์จากคาร์บอนเครดิต ร่วมกับบริษัท วิสุทธิ คอนซัลแตนท์ จำกัด และตามขั้นตอน**การพัฒนาโครงการ Premium T-VER** ต้องดำเนินการจัดประชุมรับฟังความคิดเห็นของผู้มีส่วนได้เสียในพื้นที่ก่อนดำเนินโครงการ เพื่อเป็นการเผยแพร่ข้อมูลการดำเนินโครงการและรับฟังความคิดเห็นของผู้มีส่วนได้เสียในพื้นที่ จึงกำหนดให้มีการจัดประชุมรับฟังความคิดเห็นของผู้มีส่วนได้เสียในพื้นที่ดำเนินโครงการฯ ขึ้น **วันพุธ ที่ ๔ ตุลาคม พ.ศ. ๒๕๖๖ เวลา ๐๘.๓๐ – ๑๑.๓๐ น. ณ ที่ทำการผู้ใหญ่บ้าน หมู่บ้านหมู่ที่ ๗ ตำบลลิพัง**

ในการนี้ จึงขอเรียนเชิญท่าน หรือผู้แทนหน่วยงาน และประชาชนในหมู่บ้าน เข้าร่วมการประชุมฯ ในวัน เวลา และสถานที่ดังกล่าว ทั้งนี้ ได้มอบหมายให้ นายนธร หยังหลัง ผู้อำนวยการศูนย์บริหารจัดการทรัพยากรป่าชายเลนที่ ๒๒ (ปะเหลียน ตรัง) จังหวัดตรัง เบอร์โทร ๐๘๖-๓๑๖๖๑๐๓ เป็นผู้ประสานงาน

จึงเรียนมาเพื่อโปรดพิจารณา และหวังว่าคงได้รับความร่วมมือที่ดี จึงขอขอบพระคุณมา ณ โอกาสนี้

ขอแสดงความนับถือ

[redacted]

ศูนย์อนุรักษ์ทรัพยากรป่าชายเลนที่ ๒๒ (ปะเหลียน ตรัง)
เลขที่ ๓๗/๑ หมู่ที่ ๒ ตำบลท่าข้าม อำเภอปะเหลียน
๙๒๑๒๐ จังหวัดตรัง ๙๒๑๒๐ (๐๘๖-๓๑๖-๖๑๐๓)

ที่ ทส ๐๔๑๔.๒.๓.๗/๑๓๕

ศูนย์อนุรักษ์ทรัพยากรป่าชายเลนที่ ๒๒
อำเภอปะเหลียน จังหวัดตรัง ๙๒๑๒๐

๒๑ กันยายน ๒๕๖๖

เรื่อง ขอเชิญเข้าร่วมประชุมรับฟังความคิดเห็นผู้มีส่วนได้เสียในพื้นที่ดำเนินโครงการ T-VER มาตรฐานขั้นสูง

เรียน สมาชิกองค์การบริหารส่วนตำบลลิพัง หมู่ที่ ๗ ตำบลลิพัง อำเภอปะเหลียน จังหวัดตรัง

ตามที่กรมทรัพยากรทางทะเลและชายฝั่งได้ดำเนินโครงการปลูกป่าชายเลน เพื่อประโยชน์จากคาร์บอนเครดิต ร่วมกับบริษัท วิสุทธิ คอนซัลแตนท์ จำกัด และตามขั้นตอน**การพัฒนาโครงการ Premium T-VER ต้องดำเนินการจัดประชุมรับฟังความคิดเห็นของผู้มีส่วนได้เสียในพื้นที่ก่อนดำเนินโครงการ** เพื่อเป็นการเผยแพร่ข้อมูลการดำเนินโครงการและรับฟังความคิดเห็นของผู้มีส่วนได้เสียในพื้นที่ จึงกำหนดให้มีการจัดประชุมรับฟังความคิดเห็นของผู้มีส่วนได้เสียในพื้นที่ดำเนินโครงการฯ ขึ้น **วันพุธ ที่ ๔ ตุลาคม พ.ศ. ๒๕๖๖ เวลา ๐๘.๓๐ – ๑๑.๓๐ น. ณ ที่ทำการผู้ใหญ่บ้าน หมู่บ้านหมู่ที่ ๗ ตำบลลิพัง**

ในการนี้ จึงขอเรียนเชิญท่าน หรือผู้แทนหน่วยงาน และประชาชนในหมู่บ้าน เข้าร่วมการประชุมฯ ในวัน เวลา และสถานที่ดังกล่าว ทั้งนี้ ได้มอบหมายให้ นายนธร หยังหลัง ผู้อำนวยการศูนย์บริหารจัดการทรัพยากรป่าชายเลนที่ ๒๒ (ปะเหลียน ตรัง) จังหวัดตรัง เบอร์โทร ๐๘๖-๓๑๖๖๑๐๓ เป็นผู้ประสานงาน

จึงเรียนมาเพื่อโปรดพิจารณา และหวังว่าคงได้รับความร่วมมือที่ดี จึงขอขอบพระคุณมา ณ โอกาสนี้

ขอแสดงความนับถือ

[redacted]

ศูนย์อนุรักษ์ทรัพยากรป่าชายเลนที่ ๒๒ (ปะเหลียน ตรัง)
เลขที่ ๓๙/๑ หมู่ที่ ๒ ตำบลท่าข้าม อำเภอปะเหลียน
๙๒๑๒๐ จังหวัดตรัง ๙๒๑๒๐ (๐๘๖-๓๑๖-๖๑๐๓)

ที่ ทส ๐๔๑๔.๒.๓.๑/๑๓๖

ศูนย์อนุรักษ์ทรัพยากรป่าชายเลนที่ ๒๒
อำเภอปะเหลียน จังหวัดตรัง ๙๒๑๒๐

๒๑ กันยายน ๒๕๖๖

เรื่อง ขอเชิญเข้าร่วมประชุมรับฟังความคิดเห็นผู้มีส่วนได้เสียในพื้นที่ดำเนินโครงการ T-VER มาตรฐานขั้นสูง

เรียน กำนันตำบลบ้าหมา อำเภอปะเหลียน จังหวัดตรัง

ตามที่กรมทรัพยากรทางทะเลและชายฝั่งได้ดำเนินโครงการปลูกป่าชายเลน เพื่อประโยชน์จากคาร์บอนเครดิต ร่วมกับบริษัท วิสุทธิ คอนซัลแตนท์ จำกัด และตามขั้นตอนการพัฒนาโครงการ Premium T-VER ต้องดำเนินการจัดประชุมรับฟังความคิดเห็นของผู้มีส่วนได้เสียในพื้นที่ก่อนดำเนินโครงการ เพื่อเป็นการเผยแพร่ข้อมูลการดำเนินโครงการและรับฟังความคิดเห็นของผู้มีส่วนได้เสียในพื้นที่ จึงกำหนดให้มีการจัดประชุมรับฟังความคิดเห็นของผู้มีส่วนได้เสียในพื้นที่ดำเนินโครงการฯ ขึ้น **วันพุธ ที่ ๔ ตุลาคม พ.ศ. ๒๕๖๖ เวลา ๑๓.๓๐ – ๑๖.๓๐ น. ณ ศาลาหมู่บ้านหมู่ที่ ๕ ตำบลบ้านนา**

ในการนี้ จึงขอเรียนเชิญท่าน หรือผู้แทนหน่วยงาน และประชาชนในหมู่บ้าน เข้าร่วมการประชุมฯ ในวัน เวลา และสถานที่ดังกล่าว ทั้งนี้ ได้มอบหมายให้ นายนธร หยังหลัง ผู้อำนวยการศูนย์บริหารจัดการทรัพยากรป่าชายเลนที่ ๒๒ (ปะเหลียน ตรัง) จังหวัดตรัง เบอร์โทร ๐๘๖-๓๑๖๖๑๐๓ เป็นผู้ประสานงาน

จึงเรียนมาเพื่อโปรดพิจารณา และหวังว่าคงได้รับความร่วมมือที่ดี จึงขอขอบพระคุณมา ณ โอกาสนี้

ขอแสดงความนับถือ

[redacted]

ศูนย์อนุรักษ์ทรัพยากรป่าชายเลนที่ ๒๒ (ปะเหลียน ตรัง)
เลขที่ ๓๙/๑ หมู่ที่ ๒ ตำบลท่าข้าม อำเภอปะเหลียน
จังหวัดตรัง ๙๒๑๒๐ (๐๘๖-๓๑๖-๖๑๐๓)

ที่ ทส ๐๘๑๔.๒.๓.๓/๖๓๗

ศูนย์อนุรักษ์ทรัพยากรป่าชายเลนที่ ๒๒
อำเภอปะเหลียน จังหวัดตรัง ๙๒๑๒๐

๒๑ กันยายน ๒๕๖๖

เรื่อง ขอเชิญเข้าร่วมประชุมรับฟังความคิดเห็นผู้มีส่วนได้เสียในพื้นที่ดำเนินโครงการ T-VER มาตรฐานขั้นสูง

เรียน ผู้ใหญ่บ้าน หมู่ที่ ๕ ตำบลบ้านนา อำเภอปะเหลียน จังหวัดตรัง

ตามที่กรมทรัพยากรทางทะเลและชายฝั่งได้ดำเนินโครงการปลูกป่าชายเลน เพื่อประโยชน์จากคาร์บอนเครดิต ร่วมกับบริษัท วิสุทธิ คอนซัลแตนท์ จำกัด และตามขั้นตอน**การพัฒนาโครงการ Premium T-VER** ต้องดำเนินการจัดประชุมรับฟังความคิดเห็นของผู้มีส่วนได้เสียในพื้นที่ก่อนดำเนินโครงการ เพื่อเป็นการเผยแพร่ข้อมูลการดำเนินโครงการและรับฟังความคิดเห็นของผู้มีส่วนได้เสียในพื้นที่ จึงกำหนดให้มีการจัดประชุมรับฟังความคิดเห็นของผู้มีส่วนได้เสียในพื้นที่ดำเนินโครงการฯ ขึ้น **วันพุธ ที่ ๔ ตุลาคม พ.ศ. ๒๕๖๖ เวลา ๑๓.๓๐ – ๑๖.๓๐ น. ณ ศาลาหมู่บ้านหมู่ที่ ๕ ตำบลบ้านนา**

ในการนี้ จึงขอเรียนเชิญท่าน หรือผู้แทนหน่วยงาน และประชาชนในหมู่บ้าน เข้าร่วมการประชุมฯ ในวัน เวลา และสถานที่ดังกล่าว ทั้งนี้ ได้มอบหมายให้ นายธรร หยังหลัง ผู้อำนวยการศูนย์บริหารจัดการทรัพยากรป่าชายเลนที่ ๒๒ (ปะเหลียน ตรัง) จังหวัดตรัง เบอร์โทร ๐๘๖-๓๑๖๖๑๐๓ เป็นผู้ประสานงาน

จึงเรียนมาเพื่อโปรดพิจารณา และหวังว่าคงได้รับความร่วมมือที่ดี จึงขอขอบพระคุณมา ณ โอกาสนี้

ขอแสดงความนับถือ

[redacted]

ศูนย์อนุรักษ์ทรัพยากรป่าชายเลนที่ ๒๒ (ปะเหลียน ตรัง)
เลขที่ ๑๗/๑ หมู่ที่ ๒ ตำบลท่าข้าม อำเภอปะเหลียน
๙๒๑๒๐ จังหวัดตรัง ๙๒๑๒๐ (๐๘๖-๓๑๖-๖๑๐๓)

ที่ ทส ๐๔๑๔.๒.๓.๗/๑๓๙

ศูนย์อนุรักษ์ทรัพยากรป่าชายเลนที่ ๒๒
อำเภอปะเหลียน จังหวัดตรัง ๙๒๑๒๐

๒๑ กันยายน ๒๕๖๖

เรื่อง ขอเชิญเข้าร่วมประชุมรับฟังความคิดเห็นผู้มีส่วนได้เสียในพื้นที่ดำเนินโครงการ T-VER มาตรฐานขั้นสูง

เรียน ผู้ช่วยผู้ใหญ่บ้าน หมู่ที่ ๕ ตำบลบ้านนา อำเภอปะเหลียน จังหวัดตรัง

ตามที่กรมทรัพยากรทางทะเลและชายฝั่งได้ดำเนินโครงการปลูกป่าชายเลน เพื่อประโยชน์จากคาร์บอนเครดิต ร่วมกับบริษัท วิสุทธิ คอนซัลแตนท์ จำกัด และตามขั้นตอน**การพัฒนาโครงการ Premium T-VER** ต้องดำเนินการจัดประชุมรับฟังความคิดเห็นของผู้มีส่วนได้เสียในพื้นที่ก่อนดำเนินโครงการ เพื่อเป็นการเผยแพร่ข้อมูลการดำเนินโครงการและรับฟังความคิดเห็นของผู้มีส่วนได้เสียในพื้นที่ จึงกำหนดให้มีการจัดประชุมรับฟังความคิดเห็นของผู้มีส่วนได้เสียในพื้นที่ดำเนินโครงการฯ ขึ้น **วันพุธ ที่ ๔ ตุลาคม พ.ศ. ๒๕๖๖ เวลา ๑๓.๓๐ – ๑๖.๓๐ น. ณ ศาลาหมู่บ้านหมู่ที่ ๕ ตำบลบ้านนา**

ในการนี้ จึงขอเรียนเชิญท่าน หรือผู้แทนหน่วยงาน และประชาชนในหมู่บ้าน เข้าร่วมการประชุมฯ ในวัน เวลา และสถานที่ดังกล่าว ทั้งนี้ ได้มอบหมายให้ นายนธร หยังหลัง ผู้อำนวยการศูนย์บริหารจัดการทรัพยากรป่าชายเลนที่ ๒๒ (ปะเหลียน ตรัง) จังหวัดตรัง เบอร์โทร ๐๘๖-๓๑๖๖๑๐๓ เป็นผู้ประสานงาน

จึงเรียนมาเพื่อโปรดพิจารณา และหวังว่าคงได้รับความร่วมมือที่ดี จึงขอขอบพระคุณมา ณ โอกาสนี้

ขอแสดงความนับถือ

[redacted]

ศูนย์อนุรักษ์ทรัพยากรป่าชายเลนที่ ๒๒ (ปะเหลียน ตรัง)
เลขที่ ๓๙/๑ หมู่ที่ ๒ ตำบลท่าข้าม อำเภอปะเหลียน
๙๒๑๒๐ จังหวัดตรัง ๙๒๑๒๐ (๐๘๖-๓๑๖-๖๑๐๓)

ที่ ทส ๐๙๑๕.๒.๓.๗/๑๓๗

ศูนย์อนุรักษ์ทรัพยากรป่าชายเลนที่ ๒๒
อำเภอปะเหลียน จังหวัดตรัง ๙๒๑๒๐

๒๑ กันยายน ๒๕๖๖

เรื่อง ขอเชิญเข้าร่วมประชุมรับฟังความคิดเห็นผู้มีส่วนได้เสียในพื้นที่ดำเนินโครงการ T-VER มาตรฐานขั้นสูง

เรียน สมาชิกองค์การบริหารส่วนตำบลบ้านนา หมู่ที่ ๕ ตำบลบ้านนา อำเภอปะเหลียน จังหวัดตรัง

ตามที่กรมทรัพยากรทางทะเลและชายฝั่งได้ดำเนินโครงการปลูกป่าชายเลน เพื่อประโยชน์จากคาร์บอนเครดิต ร่วมกับบริษัท วิสุทธิ คอนซัลแตนท์ จำกัด และตามขั้นตอนการ**พัฒนาโครงการ Premium T-VER** ต้องดำเนินการจัดประชุมรับฟังความคิดเห็นของผู้มีส่วนได้เสียในพื้นที่ก่อนดำเนินโครงการ เพื่อเป็นการเผยแพร่ข้อมูลการดำเนินโครงการและรับฟังความคิดเห็นของผู้มีส่วนได้เสียในพื้นที่ จึงกำหนดให้มีการจัดประชุมรับฟังความคิดเห็นของผู้มีส่วนได้เสียในพื้นที่ดำเนินโครงการฯ ขึ้น **วันพุธ ที่ ๔ ตุลาคม พ.ศ. ๒๕๖๖ เวลา ๑๓.๓๐ – ๑๖.๓๐ น. ณ ศาลาหมู่บ้านหมู่ที่ ๕ ตำบลบ้านนา**

ในการนี้ จึงขอเรียนเชิญท่าน หรือผู้แทนหน่วยงาน และประชาชนในหมู่บ้าน เข้าร่วมการประชุมฯ ในวัน เวลา และสถานที่ดังกล่าว ทั้งนี้ ได้มอบหมายให้ นายนธร หยังหลัง ผู้อำนวยการศูนย์บริหารจัดการทรัพยากรป่าชายเลนที่ ๒๒ (ปะเหลียน ตรัง) จังหวัดตรัง เบอร์โทร ๐๘๖-๓๗๖๖๓๐๓ เป็นผู้ประสานงาน

จึงเรียนมาเพื่อโปรดพิจารณา และหวังว่าคงได้รับความร่วมมือที่ดี จึงขอขอบพระคุณมา ณ โอกาสนี้

ขอแสดงความนับถือ

[redacted]

ศูนย์อนุรักษ์ทรัพยากรป่าชายเลนที่ ๒๒ (ปะเหลียน ตรัง)
เลขที่ ๗๗/๑ หมู่ที่ ๒ ตำบลท่าข้าม อำเภอปะเหลียน
จังหวัดตรัง ๙๒๑๒๐ (๐๘๖-๓๗๖-๖๓๐๓)

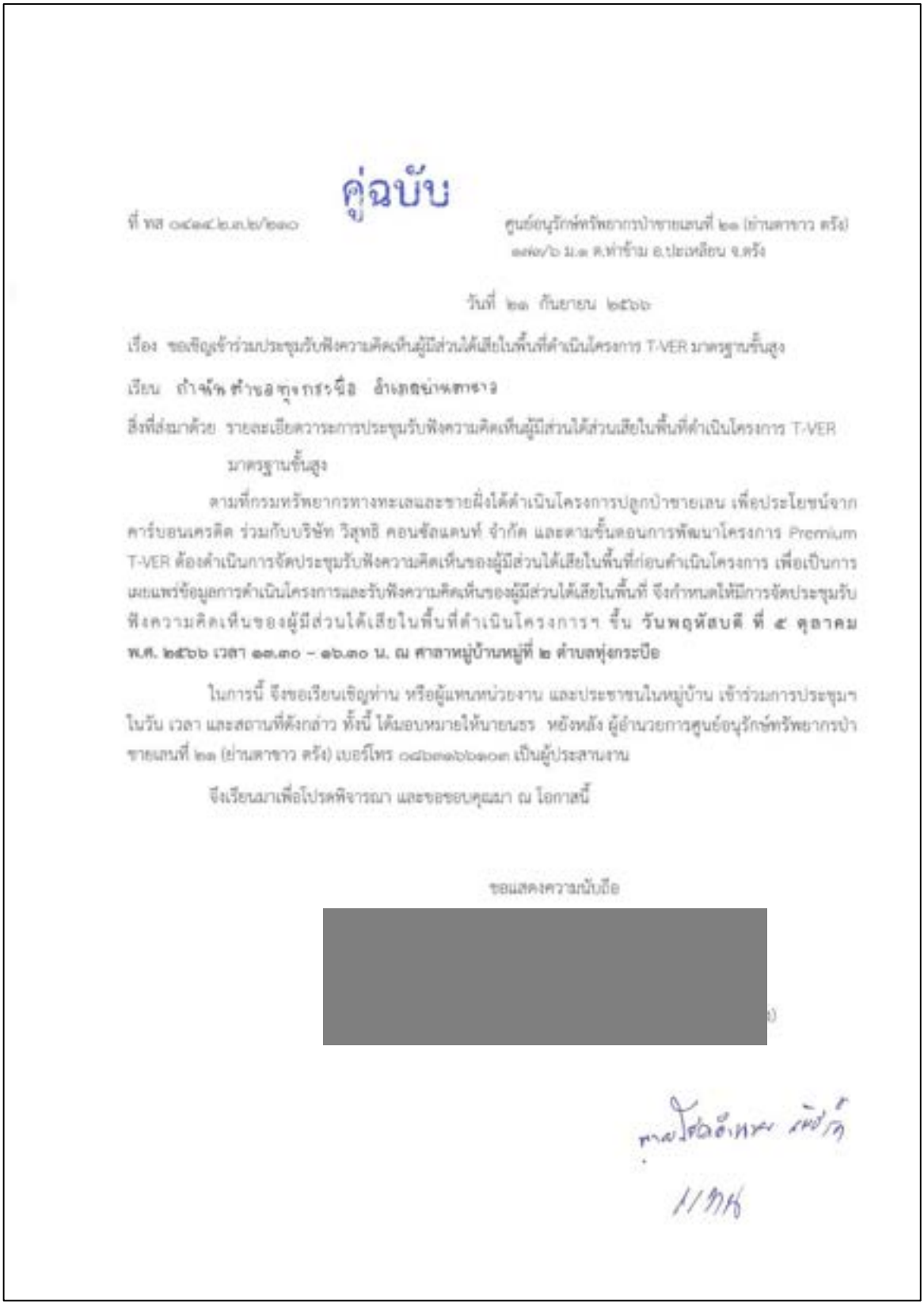

คู่ฉบับ

ที่ ทส ๐๙๑๔.๒.๓.๒๑/๒๑๐ ศูนย์อนุรักษ์ทรัพยากรป่าชายเลนที่ ๒๓ (ย่านตาขาว ตรัง)
๑๗๑/๖ ม.๑ ต.ท่าข้าม อ.ปะเหลียน จ.ตรัง

วันที่ ๒๓ กันยายน ๒๕๖๖

เรื่อง ขอเชิญเข้าร่วมประชุมรับฟังความคิดเห็นผู้มีส่วนได้เสียในพื้นที่ดำเนินโครงการ T-VER มาตรฐานขั้นสูง

เรียน กำนัน ตำบลทุ่งกระบือ อำเภอย่านตาขาว

สิ่งที่ส่งมาด้วย รายละเอียดวาระการประชุมรับฟังความคิดเห็นผู้มีส่วนได้ส่วนเสียในพื้นที่ดำเนินโครงการ T-VER มาตรฐานขั้นสูง

ตามที่กรมทรัพยากรทางทะเลและชายฝั่งได้ดำเนินโครงการปลูกป่าชายเลน เพื่อประโยชน์จากคาร์บอนเครดิต ร่วมกับบริษัท วิสุทธิ คอนซัลแตนท์ จำกัด และตามขั้นตอนการพัฒนาโครงการ Premium T-VER ต้องดำเนินการจัดประชุมรับฟังความคิดเห็นของผู้มีส่วนได้เสียในพื้นที่ก่อนดำเนินโครงการ เพื่อเป็นการเผยแพร่ข้อมูลการดำเนินโครงการและรับฟังความคิดเห็นของผู้มีส่วนได้เสียในพื้นที่ จึงกำหนดให้มีการจัดประชุมรับฟังความคิดเห็นของผู้มีส่วนได้เสียในพื้นที่ดำเนินโครงการฯ ขึ้น **วันพฤหัสบดี ที่ ๕ ตุลาคม พ.ศ. ๒๕๖๖ เวลา ๑๓.๓๐ – ๑๖.๓๐ น. ณ ศาลาหมู่บ้านหมู่ที่ ๒ ตำบลทุ่งกระบือ**

ในการนี้ จึงขอเรียนเชิญท่าน หรือผู้แทนหน่วยงาน และประชาชนในหมู่บ้าน เข้าร่วมการประชุมฯ ในวัน เวลา และสถานที่ดังกล่าว ทั้งนี้ ได้มอบหมายให้นายนธร หยังหลัง ผู้อำนวยการศูนย์อนุรักษ์ทรัพยากรป่าชายเลนที่ ๒๓ (ย่านตาขาว ตรัง) เบอร์โทร ๐๘๖๓๑๖๖๓๐๓ เป็นผู้ประสานงาน

จึงเรียนมาเพื่อโปรดพิจารณา และขอขอบคุณมา ณ โอกาสนี้

ขอแสดงความนับถือ

[redacted]

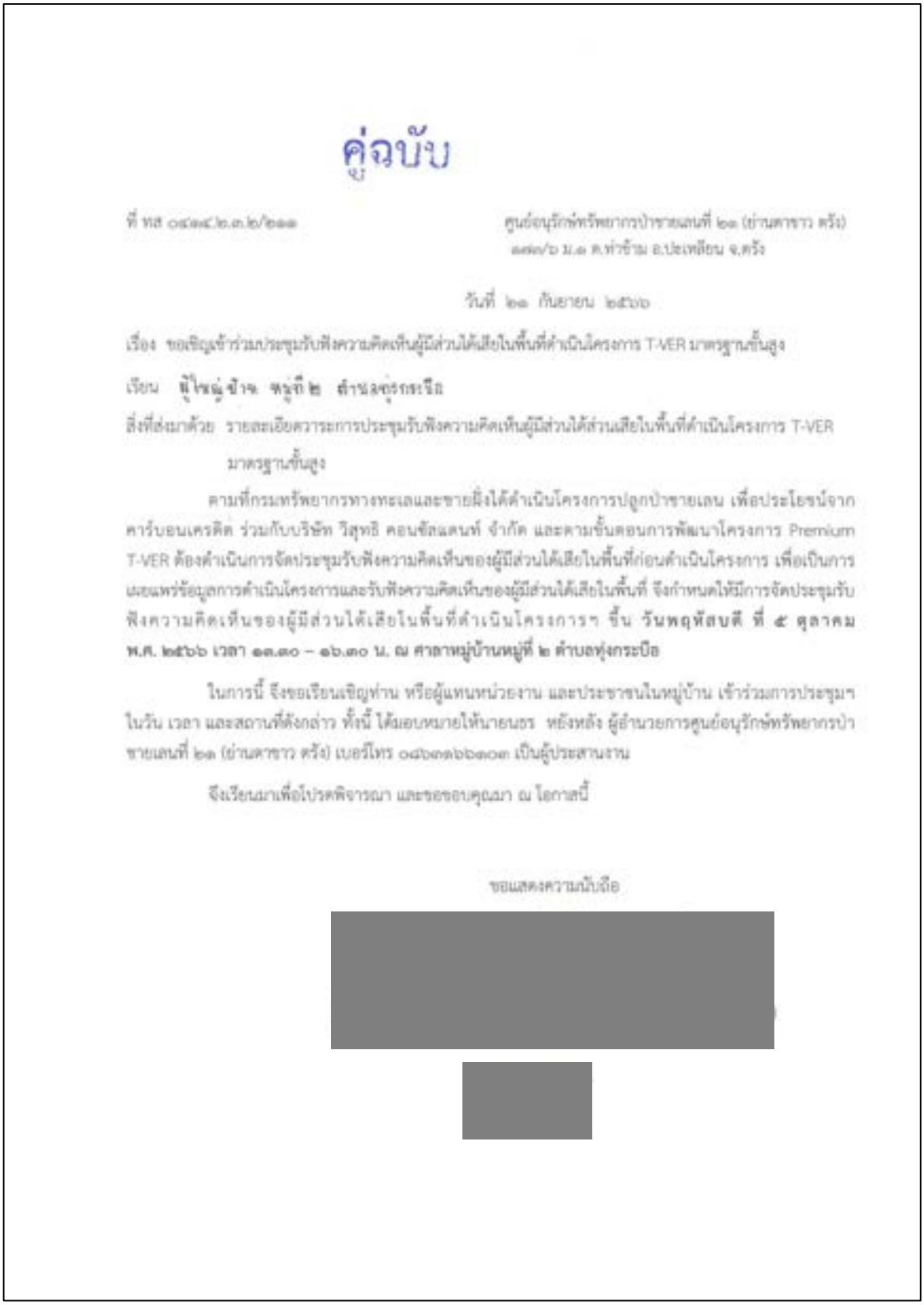

คู่ฉบับ

ที่ ทส ๐๙๑๔.๒.๓.๒/๒๑๑ ศูนย์อนุรักษ์ทรัพยากรป่าชายเลนที่ ๒๑ (ย่านตาขาว ตรัง)
๑๑๑/๖ ม.๑ ต.ห่วยยาม อ.ปะเหลียน จ.ตรัง

วันที่ ๒๑ กันยายน ๒๕๖๖

เรื่อง ขอเชิญเข้าร่วมประชุมรับฟังความคิดเห็นผู้มีส่วนได้เสียในพื้นที่ดำเนินโครงการ T-VER มาตรฐานขั้นสูง

เรียน ผู้ใหญ่บ้าน หมู่ที่ ๒ ตำบลทุ่งกระบือ

สิ่งที่ส่งมาด้วย รายละเอียดวาระการประชุมรับฟังความคิดเห็นผู้มีส่วนได้ส่วนเสียในพื้นที่ดำเนินโครงการ T-VER มาตรฐานขั้นสูง

ตามที่กรมทรัพยากรทางทะเลและชายฝั่งได้ดำเนินโครงการปลูกป่าชายเลน เพื่อประโยชน์จากคาร์บอนเครดิต ร่วมกับบริษัท วิสุทธิ คอนซัลแตนท์ จำกัด และตามขั้นตอนการพัฒนาโครงการ Premium T-VER ต้องดำเนินการจัดประชุมรับฟังความคิดเห็นของผู้มีส่วนได้เสียในพื้นที่ก่อนดำเนินโครงการ เพื่อเป็นการเผยแพร่ข้อมูลการดำเนินโครงการและรับฟังความคิดเห็นของผู้มีส่วนได้เสียในพื้นที่ จึงกำหนดให้มีการจัดประชุมรับฟังความคิดเห็นของผู้มีส่วนได้เสียในพื้นที่ดำเนินโครงการฯ ขึ้น **วันพฤหัสบดี ที่ ๕ ตุลาคม พ.ศ. ๒๕๖๖ เวลา ๑๑.๓๐ – ๑๖.๓๐ น. ณ ศาลาหมู่บ้านหมู่ที่ ๒ ตำบลทุ่งกระบือ**

ในการนี้ จึงขอเรียนเชิญท่าน หรือผู้แทนหน่วยงาน และประชาชนในหมู่บ้าน เข้าร่วมการประชุมฯ ในวัน เวลา และสถานที่ดังกล่าว ทั้งนี้ ได้มอบหมายให้นายนธร หลังหลัง ผู้อำนวยการศูนย์อนุรักษ์ทรัพยากรป่าชายเลนที่ ๒๑ (ย่านตาขาว ตรัง) เบอร์โทร ๐๘๖๓๑๖๖๓๐๓ เป็นผู้ประสานงาน

จึงเรียนมาเพื่อโปรดพิจารณา และขอขอบคุณมา ณ โอกาสนี้

ขอแสดงความนับถือ

[redacted]

[redacted]

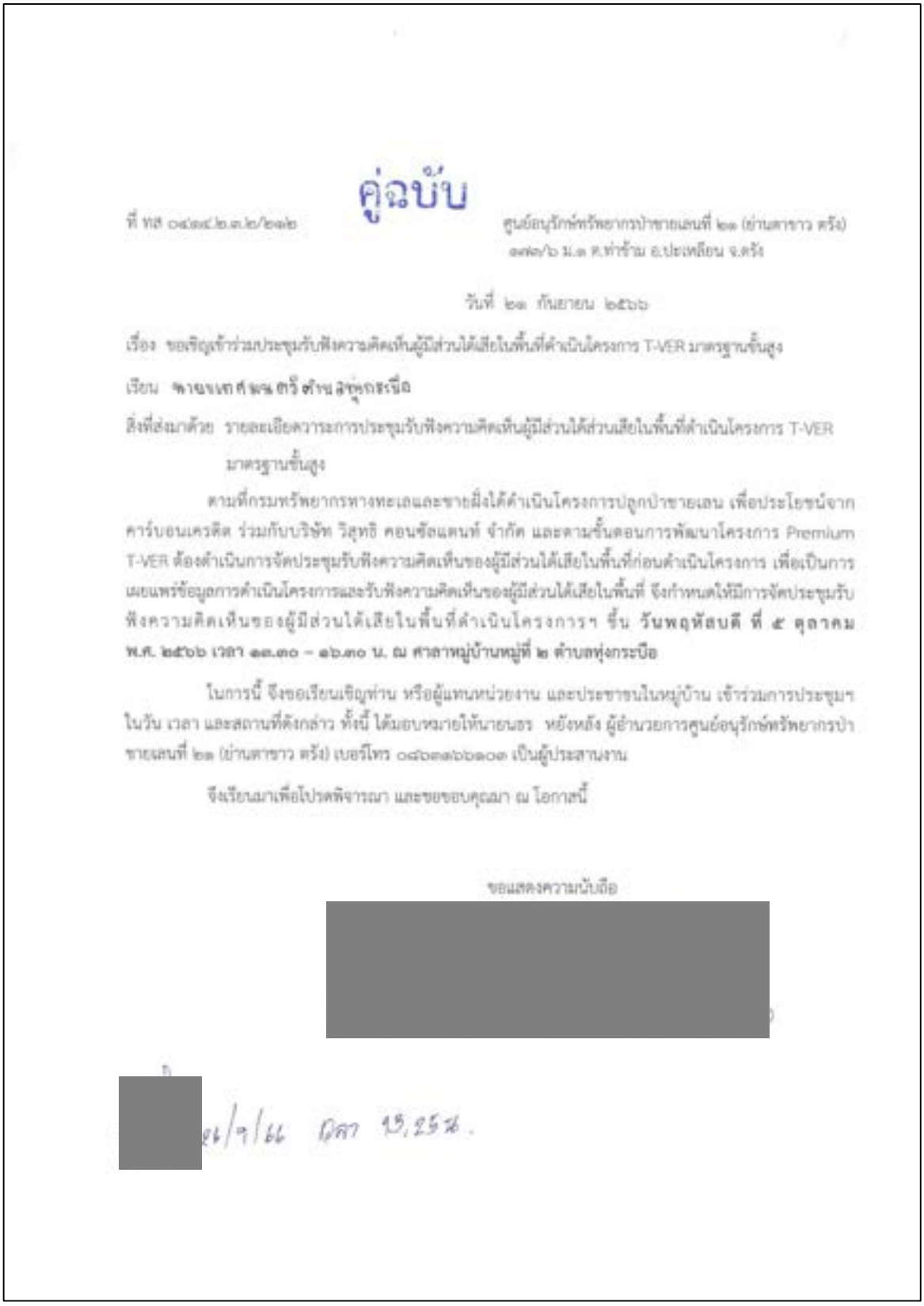

คู่ฉบับ

ที่ ทส ๐๔๐๙.๒.๓.๒/๒๑๒ ศูนย์อนุรักษ์ทรัพยากรป่าชายเลนที่ ๒๑ (ย่านตาขาว ตรัง)
๑๗๒/๖ ม.๑ ต.ท่าข้าม อ.ปะเหลียน จ.ตรัง

วันที่ ๒๑ กันยายน ๒๕๖๖

เรื่อง ขอเชิญเข้าร่วมประชุมรับฟังความคิดเห็นผู้มีส่วนได้เสียในพื้นที่ดำเนินโครงการ T-VER มาตรฐานขั้นสูง

เรียน [redacted]

สิ่งที่ส่งมาด้วย รายละเอียดวาระการประชุมรับฟังความคิดเห็นผู้มีส่วนได้ส่วนเสียในพื้นที่ดำเนินโครงการ T-VER มาตรฐานขั้นสูง

ตามที่กรมทรัพยากรทางทะเลและชายฝั่งได้ดำเนินโครงการปลูกป่าชายเลน เพื่อประโยชน์จากคาร์บอนเครดิต ร่วมกับบริษัท วิสุทธิ คอนซัลแตนท์ จำกัด และตามขั้นตอนการพัฒนาโครงการ Premium T-VER ต้องดำเนินการจัดประชุมรับฟังความคิดเห็นของผู้มีส่วนได้เสียในพื้นที่ก่อนดำเนินโครงการ เพื่อเป็นการเผยแพร่ข้อมูลการดำเนินโครงการและรับฟังความคิดเห็นของผู้มีส่วนได้เสียในพื้นที่ จึงกำหนดให้มีการจัดประชุมรับฟังความคิดเห็นของผู้มีส่วนได้เสียในพื้นที่ดำเนินโครงการฯ ขึ้น **วันพฤหัสบดี ที่ ๕ ตุลาคม พ.ศ. ๒๕๖๖ เวลา ๑๓.๓๐ – ๑๖.๓๐ น. ณ ศาลาหมู่บ้านหมู่ที่ ๒ ตำบลหุ่งกระบือ**

ในการนี้ จึงขอเรียนเชิญท่าน หรือผู้แทนหน่วยงาน และประชาชนในหมู่บ้าน เข้าร่วมการประชุมฯ ในวัน เวลา และสถานที่ดังกล่าว ทั้งนี้ ได้มอบหมายให้นายธร หยังหลัง ผู้อำนวยการศูนย์อนุรักษ์ทรัพยากรป่าชายเลนที่ ๒๑ (ย่านตาขาว ตรัง) เบอร์โทร ๐๘๖๓๗๖๖๑๐๓ เป็นผู้ประสานงาน

จึงเรียนมาเพื่อโปรดพิจารณา และขอขอบคุณมา ณ โอกาสนี้

ขอแสดงความนับถือ

[redacted]

[redacted] ๒๑/๙/๖๖ เวลา ๑๖.๒๕๖.

คู่ฉบับ

ที่ ทส ๐๔๑๔.๒.๓.๒/๒๑๓

ศูนย์อนุรักษ์ทรัพยากรป่าชายเลนที่ ๒๑ (ย่านตาขาว ตรัง)
๑๑๗/๖ ม.๑ ต.ท่าข้าม อ.ปะเหลียน จ.ตรัง

วันที่ ๒๑ กันยายน ๒๕๖๖

เรื่อง ขอเชิญเข้าร่วมประชุมรับฟังความคิดเห็นผู้มีส่วนได้เสียในพื้นที่ดำเนินโครงการ T-VER มาตรฐานขั้นสูง

เรียน ผู้ช่วยผู้ใหญ่บ้าน หมู่ที่ ๒ ตำบลทุ่งกระบือ

สิ่งที่ส่งมาด้วย รายละเอียดวาระการประชุมรับฟังความคิดเห็นผู้มีส่วนได้ส่วนเสียในพื้นที่ดำเนินโครงการ T-VER มาตรฐานขั้นสูง

ตามที่กรมทรัพยากรทางทะเลและชายฝั่งได้ดำเนินโครงการปลูกป่าชายเลน เพื่อประโยชน์จากคาร์บอนเครดิต ร่วมกับบริษัท วิสุทธิ คอนซัลแตนท์ จำกัด และตามขั้นตอนการพัฒนาโครงการ Premium T-VER ต้องดำเนินการจัดประชุมรับฟังความคิดเห็นของผู้มีส่วนได้เสียในพื้นที่ก่อนดำเนินโครงการ เพื่อเป็นการเผยแพร่ข้อมูลการดำเนินโครงการและรับฟังความคิดเห็นของผู้มีส่วนได้เสียในพื้นที่ จึงกำหนดให้มีการจัดประชุมรับฟังความคิดเห็นของผู้มีส่วนได้เสียในพื้นที่ดำเนินโครงการฯ ขึ้น **วันพฤหัสบดี ที่ ๕ ตุลาคม พ.ศ. ๒๕๖๖ เวลา ๑๓.๓๐ – ๑๖.๓๐ น. ณ ศาลาหมู่บ้านหมู่ที่ ๒ ตำบลทุ่งกระบือ**

ในการนี้ จึงขอเรียนเชิญท่าน หรือผู้แทนหน่วยงาน และประชาชนในหมู่บ้าน เข้าร่วมการประชุมฯ ในวัน เวลา และสถานที่ดังกล่าว ทั้งนี้ ได้มอบหมายให้นายนธร หยังหลัง ผู้อำนวยการศูนย์อนุรักษ์ทรัพยากรป่าชายเลนที่ ๒๑ (ย่านตาขาว ตรัง) เบอร์โทร ๐๘๖๓๑๖๖๑๐๓ เป็นผู้ประสานงาน

จึงเรียนมาเพื่อโปรดพิจารณา และขอขอบคุณมา ณ โอกาสนี้

ขอแสดงความนับถือ

[redacted]

[redacted] แทน

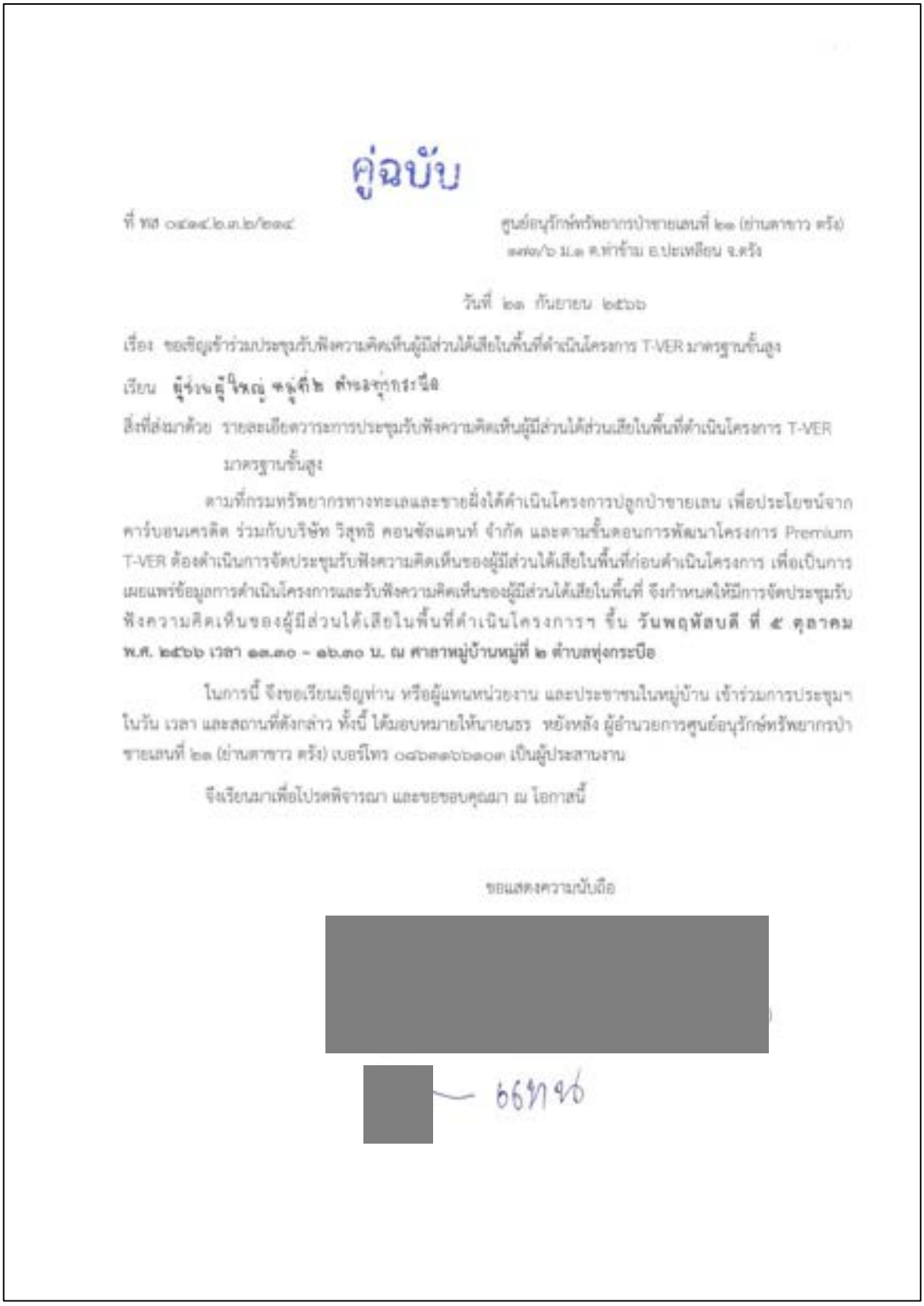

คู่ฉบับ

ที่ ทส ๐๙๐๔.๒.๓.๒/๒๑๔ ศูนย์อนุรักษ์ทรัพยากรป่าชายเลนที่ ๒๑ (ย่านตาขาว ตรัง)
๑๗๑/๖ ม.๑ ต.ท่าข้าม อ.ปะเหลียน จ.ตรัง

วันที่ ๒๑ กันยายน ๒๕๖๖

เรื่อง ขอเชิญเข้าร่วมประชุมรับฟังความคิดเห็นผู้มีส่วนได้เสียในพื้นที่ดำเนินโครงการ T-VER มาตรฐานขั้นสูง

เรียน ผู้ช่วยผู้ใหญ่ หมู่ที่ ๒ ตำบลทุ่งกระบือ

สิ่งที่ส่งมาด้วย รายละเอียดวาระการประชุมรับฟังความคิดเห็นผู้มีส่วนได้ส่วนเสียในพื้นที่ดำเนินโครงการ T-VER มาตรฐานขั้นสูง

ตามที่กรมทรัพยากรทางทะเลและชายฝั่งได้ดำเนินโครงการปลูกป่าชายเลน เพื่อประโยชน์จากคาร์บอนเครดิต ร่วมกับบริษัท วิสุทธิ คอนซัลแตนท์ จำกัด และตามขั้นตอนการพัฒนาโครงการ Premium T-VER ต้องดำเนินการจัดประชุมรับฟังความคิดเห็นของผู้มีส่วนได้เสียในพื้นที่ก่อนดำเนินโครงการ เพื่อเป็นการเผยแพร่ข้อมูลการดำเนินโครงการและรับฟังความคิดเห็นของผู้มีส่วนได้เสียในพื้นที่ จึงกำหนดให้มีการจัดประชุมรับฟังความคิดเห็นของผู้มีส่วนได้เสียในพื้นที่ดำเนินโครงการฯ ขึ้น **วันพฤหัสบดี ที่ ๕ ตุลาคม พ.ศ. ๒๕๖๖ เวลา ๑๑.๓๐ - ๑๖.๓๐ น. ณ ศาลาหมู่บ้านหมู่ที่ ๒ ตำบลทุ่งกระบือ**

ในการนี้ จึงขอเรียนเชิญท่าน หรือผู้แทนหน่วยงาน และประชาชนในหมู่บ้าน เข้าร่วมการประชุมฯ ในวัน เวลา และสถานที่ดังกล่าว ทั้งนี้ ได้มอบหมายให้นายนธร หยังหลัง ผู้อำนวยการศูนย์อนุรักษ์ทรัพยากรป่าชายเลนที่ ๒๑ (ย่านตาขาว ตรัง) เบอร์โทร ๐๘๖๓๓๖๖๓๐๓ เป็นผู้ประสานงาน

จึงเรียนมาเพื่อโปรดพิจารณา และขอขอบคุณมา ณ โอกาสนี้

ขอแสดงความนับถือ

[redacted]

[redacted] ๒๑ ก.ย. ๖๖

ภาคผนวก 5-3

ประกาศเชิญเข้าร่วมการประชุม

จังหวัดตราด



ขอเชิญเข้าร่วมการประชุมรับฟังความคิดเห็นผู้มีส่วนได้เสีย
ในพื้นที่ดำเนินโครงการ T-VER มาตรฐานชั้นสูง
ในพื้นที่ชุมชนบ้านนาเกลือ หมู่ที่ 2 ตำบลชำราก อำเภอเมืองตราด จังหวัดตราด
และชุมชนบ้านหนองรี หมู่ที่ 3 ตำบลชำราก อำเภอเมืองตราด จังหวัดตราด
ตำบลท่าโสม อำเภอเขาสมิง จังหวัดตราด
ของบริษัท วิสุทธิ คอนซัลแตนท์ จำกัด

ISUDDHI

ในวันอังคาร ที่ 16 พฤษภาคม พ.ศ. 2566 เวลา 08.30 – 16.30 น.
ณ ห้องประชุม เทศบาลตำบลชำราก

ที่มาและความสำคัญของโครงการ

ตามที่กรมทรัพยากรทางทะเลและชายฝั่งได้ดำเนินโครงการปลูกป่าชายเลน เพื่อประโยชน์จากคาร์บอนเครดิต ร่วมกับบริษัท วิสุทธิ คอนซัลแตนท์ จำกัด และตามขั้นตอนการพัฒนาโครงการ Premium T-VER ต้องดำเนินการจัดประชุมรับฟังความคิดเห็นของผู้มีส่วนได้เสียในพื้นที่ก่อนดำเนินโครงการ เพื่อเป็นการเผยแพร่ข้อมูลการดำเนินโครงการและรับฟังความคิดเห็นของผู้มีส่วนได้เสียในพื้นที่ จึงกำหนดให้มีการจัดประชุมรับฟังความคิดเห็นของผู้มีส่วนได้เสียในท้องถิ่น ขึ้น ในวันอังคาร ที่ 16 พฤษภาคม พ.ศ. 2566 เวลา 08.30 – 16.30 น.
ณ ห้องประชุม เทศบาลตำบลชำราก

วัตถุประสงค์

เพื่อรับฟังความคิดเห็นจากผู้มีส่วนได้ส่วนเสียทุกฝ่าย โดยเผยแพร่ข้อมูลของโครงการด้วยคำอธิบายที่เข้าใจได้ง่ายเพื่อนำไปสู่การสร้างความเข้าใจและสร้างการมีส่วนร่วมในการทำงานร่วมกันกับชุมชนและผู้มีส่วนได้ส่วนเสีย และเพื่อส่งเสริมให้เกิดความตระหนักถึงความสำคัญของการมีส่วนร่วมและกระบวนการมีส่วนร่วมของประชาชนอย่างแท้จริงในสังคมไทย อันจะนำไปสู่การพัฒนาที่ยั่งยืน (Sustainable Development) ในประเทศไทยต่อไป

❖ ติดต่อสอบถามเพิ่มเติมได้ที่

บริษัท วิสุทธิ คอนซัลแตนท์ จำกัด
เลขที่ 1/833 หมู่ที่ 17 ตำบลคูคต อำเภอลำลูกกา จังหวัดปทุมธานี 12130
โทรศัพท์ : 0 2993 8953-6 โทรสาร : 0 2993 8957

ศูนย์อนุรักษ์ทรัพยากรป่าชายเลนที่ 1 (ด่านเก่า ตราด)
เลขที่ 522/1 หมู่ที่ 8 ตำบลวังกระแจะ อำเภอเมืองตราด จังหวัดตราด
โทรศัพท์/โทรสาร 0 3951 0830 E-mail : [illegible]@gmail.com

ขอบเขตพื้นที่ดำเนินงาน

แปลงที่ 1 บ้านนาเกลือ หมู่ที่ 2 ตำบลชำราก อำเภอเมืองตราด จังหวัดตราด เนื้อที่ 13.53 ไร่
แปลงที่ 2 บ้านนาเกลือ หมู่ที่ 2 ตำบลชำราก อำเภอเมืองตราด จังหวัดตราด เนื้อที่ 31.61 ไร่
แปลงที่ 3 บ้านหนองรี หมู่ที่ 3 ตำบลชำราก อำเภอเมืองตราด จังหวัดตราด เนื้อที่ 14.20 ไร่
แปลงที่ 4 บ้านหนองรี หมู่ที่ 3 ตำบลชำราก อำเภอเมืองตราด จังหวัดตราด เนื้อที่ 29.41 ไร่
แปลงที่ 5 บ้านหนองรี หมู่ที่ 3 ตำบลชำราก อำเภอเมืองตราด จังหวัดตราด เนื้อที่ 37.21 ไร่
แปลงที่ 6 บ้านหนองรี หมู่ที่ 3 ตำบลชำราก อำเภอเมืองตราด จังหวัดตราด เนื้อที่ 5.80 ไร่

ประโยชน์ที่คาดว่าจะได้รับ

❖ เพิ่มพื้นที่ป่าชายเลน และเพิ่มแหล่งการกักเก็บก๊าซคาร์บอนไดออกไซด์ของประเทศไทย
❖ ทรัพยากรป่าชายเลนได้รับการฟื้นฟู ให้มีความอุดมสมบูรณ์ เพิ่มพูนความหลากหลายทาง ชีวภาพและทรัพยากรป่าชายเลนสามารถอำนวยประโยชน์ด้านต่างๆ ได้
❖ การบูรณาการดำเนินโครงการอย่างมีส่วนร่วม ในการอนุรักษ์ ฟื้นฟู และบริหารจัดการ ทรัพยากรป่าชายเลนทุกภาคส่วน
❖ เกิดการจ้างงานสร้างรายได้เพิ่มจากการดำเนินการปลูกป่าให้กับชุมชนโดยรอบพื้นที่โครงการ
❖ ชุมชน ประชาชนรอบพื้นที่โครงการได้ฟังพังทรัพยากรป่าชายเลนเพื่อการดำรงชีพและสร้าง
❖ เสริมรายได้จากความสมบูรณ์ของระบบนิเวศที่เพิ่มขึ้น
❖ คาร์บอนเครดิตที่ได้จากโครงการสามารถนำไปขอแจกการปล่อยก๊าซเรือนกระจกของชุมชน องค์กรหรือการซื้อขาย/แลกเปลี่ยนคาร์บอนเครดิตในตลาดคาร์บอนได้


ขอเชิญเข้าร่วมประชุมรับฟังความคิดเห็นของประชาชนผู้มีส่วนได้เสีย
ต่อการพัฒนาโครงการปลูกป่าชายเลนเพื่อประโยชน์จากคาร์บอนเครดิต
ในพื้นที่ ชุมชนบ้านท่าตะเภา หมู่ที่ 2
ตำบลหนองเสม็ด อำเภอเมืองตราด จังหวัดตราด
ของบริษัท วิสุทธิ คอนซัลแตนท์ จำกัด
ISUDDHI
ในวันพุธ ที่ 17 พฤษภาคม พ.ศ. 2566 เวลา 08.30 – 16.30 น.
ณ.ศาลาศูนย์เรียนรู้ป่าชายเลนบ้านท่าตะเภา หมู่ที่ 2 ตำบลหนองเสม็ด อำเภอเมือง จังหวัดตราด
ที่มาและความสำคัญของโครงการ
ตามที่กรมทรัพยากรทางทะเลและชายฝั่งได้ดำเนินโครงการปลูกป่าชายเลน เพื่อประโยชน์จากคาร์บอนเครดิต ร่วมกับบริษัท สยาม ทีซี เทคโนโลยี จำกัด และตามขั้นตอนการพัฒนาโครงการ PremiumT-VER ต้องดำเนินการจัดประชุมรับฟังความคิดเห็นของผู้มีส่วนได้เสียในพื้นที่ก่อนดำเนินโครงการ เพื่อเป็นการเผยแพร่ข้อมูลการดำเนินโครงการและรับฟังความคิดเห็นของผู้มีส่วนได้เสียในพื้นที่ จึงกำหนดให้มีการจัดประชุมรับฟังความคิดเห็นของผู้มีส่วนได้เสียในท้องถิ่น ขึ้น ในวันพุธ ที่ 17 พฤษภาคม พ.ศ. 2566 เวลา 08.30 – 16.30 น. ณ ศาลาศูนย์เรียนรู้ป่าชายเลนบ้านท่าตะเภา หมู่ที่ 2 ตำบลหนองเสม็ด อำเภอเมือง จังหวัดตราด
วัตถุประสงค์
ประโยชน์ที่คาดว่าจะได้รับ
ขอบเขตพื้นที่ดำเนินงาน
ติดต่อสอบถามเพิ่มเติมได้ที่


ขอเชิญเข้าร่วมการประชุมรับฟังความคิดเห็นผู้มีส่วนได้เสีย
ในพื้นที่ดำเนินโครงการ T-VER มาตรฐานชั้นสูง
ในพื้นที่ชุมชนบ้านอ่างกระป๋อง หมู่ที่ 4
ตำบลท่าโสม อำเภอเขาสมิง จังหวัดตราด
ของบริษัท วิสุทธิ คอนซัลแตนท์ จำกัด
ISUDDHI
ในวันอังคาร ที่ 16 พฤษภาคม พ.ศ. 2566 เวลา 08.30 – 16.30 น.
ณ. ศาลาอเนกประสงค์บ้านอ่างกระป๋อง หมู่ 4 ตำบลท่าโสม อำเภอเขาสมิง จังหวัดตราด
ที่มาและความสำคัญของโครงการ
ตามที่กรมทรัพยากรทางทะเลและชายฝั่งได้ดำเนินโครงการปลูกป่าชายเลน เพื่อประโยชน์จากคาร์บอนเครดิต ร่วมกับบริษัท สยาม ทีซี เทคโนโลยี จำกัด และตามขั้นตอนการพัฒนาโครงการ PremiumT-VER ต้องดำเนินการจัดประชุมรับฟังความคิดเห็นของผู้มีส่วนได้เสียในพื้นที่ก่อนดำเนินโครงการ เพื่อเป็นการเผยแพร่ข้อมูลการดำเนินโครงการและรับฟังความคิดเห็นของผู้มีส่วนได้เสียในพื้นที่ จึงกำหนดให้มีการจัดประชุมรับฟังความคิดเห็นของผู้มีส่วนได้เสียในท้องถิ่น ในวันอังคาร ที่ 16 พฤษภาคม พ.ศ. 2566 เวลา 08.30 – 16.30 น.
ณ. ศาลาอเนกประสงค์บ้านอ่างกระป๋อง
วัตถุประสงค์
เพื่อรับฟังความคิดเห็นจากผู้มีส่วนได้ส่วนเสียทุกฝ่าย โดยเผยแพร่ข้อมูลของโครงการด้วยคำอธิบายที่เข้าใจได้ง่ายเพื่อนำไปสู่การสร้างความเข้าใจและสร้างการมีส่วนร่วมในการทำงานร่วมกันกับชุมชนและผู้มีส่วนได้ส่วนเสีย และเพื่อส่งเสริมให้เกิดความตระหนักถึงความสำคัญของการมีส่วนร่วมและกระบวนการมีส่วนร่วมของประชาชนอย่างแท้จริงในสังคมไทย อันจะนำไปสู่การพัฒนาที่ยั่งยืน (Sustainable Development) ในประเทศไทยต่อไป
ขอบเขตพื้นที่ดำเนินงาน
บ้านอ่างกระป๋อง หมู่ที่ 4 ตำบลท่าโสม อำเภอเขาสมิง จังหวัดตราด เนื้อที่ 25.25 ไร่
ประโยชน์ที่คาดว่าจะได้รับ
ติดต่อสอบถามเพิ่มเติมได้ที่

จังหวัดระยอง



ขอเชิญเข้าร่วมการประชุมรับฟังความคิดเห็นผู้มีส่วนได้เสีย
ในพื้นที่ดำเนินโครงการ T-VER มาตรฐานชั้นสูง
ในพื้นที่ตำบลปากน้ำกระแส อำเภอแกลง จังหวัดระยอง
ของบริษัท วิสุทธิ คอนซัลแตนท์ จำกัด

ในวันศุกร์ ที่ 19 พฤษภาคม พ.ศ.2566 เวลา 08.30 – 16.30 น.
ณ ร้านอาหารวาสนาฟิชชิ่งปาร์ค

ที่มาและความสำคัญของโครงการ

ตามที่กรมทรัพยากรทางทะเลและชายฝั่งได้ดำเนินโครงการปลูกป่าชายเลน เพื่อประโยชน์จากคาร์บอนเครดิต ร่วมกับบริษัท วิสุทธิ คอนซัลแตนท์ จำกัด และตามขั้นตอนการพัฒนาโครงการ Premium T-VER ต้องดำเนินการจัดประชุมรับฟังความคิดเห็นของผู้มีส่วนได้เสียในพื้นที่ก่อนดำเนินโครงการ เพื่อเป็นการเผยแพร่ข้อมูลการดำเนินโครงการและรับฟังความคิดเห็นของผู้มีส่วนได้เสียในพื้นที่ จึงกำหนดให้มีการจัดประชุมรับฟังความคิดเห็นของผู้มีส่วนได้เสียในท้องถิ่น ในในวันศุกร์ ที่ 19 พฤษภาคม พ.ศ.2566 เวลา 08.30 – 16.30 น. ณ ร้านอาหารวาสนาฟิชชิ่งปาร์ค

วัตถุประสงค์

เพื่อรับฟังความคิดเห็นจากผู้มีส่วนได้ส่วนเสียทุกฝ่าย โดยเผยแพร่ข้อมูลของโครงการด้วยคำอธิบายที่เข้าใจได้ง่ายเพื่อนำไปสู่การสร้างความเข้าใจและสร้างการมีส่วนร่วมในการทำงานร่วมกันกับชุมชนและผู้มีส่วนได้ส่วนเสีย และเพื่อส่งเสริมให้เกิดความตระหนักถึงความสำคัญของการมีส่วนร่วมและกระบวนการมีส่วนร่วมของประชาชนอย่างแท้จริงในสังคมไทย อันจะนำไปสู่การพัฒนาที่ยั่งยืน (Sustainable Development) ในประเทศไทยต่อไป

ประโยชน์ที่คาดว่าจะได้รับ

- เพิ่มพื้นที่ป่าชายเลน และเพิ่มแหล่งการกักเก็บก๊าซคาร์บอนไดออกไซด์ของประเทศไทย
- ทรัพยากรป่าชายเลนได้รับการฟื้นฟู ให้มีความอุดมสมบูรณ์ เพิ่มพูนความหลากหลายทาง ชีวภาพและทรัพยากรป่าชายเลนสามารถอำนวยประโยชน์ด้านต่างๆ ได้
- การบูรณาการดำเนินโครงการอย่างมีส่วนร่วม ในการอนุรักษ์ ฟื้นฟู และบริหารจัดการ ทรัพยากรป่าชายเลนทุกภาคส่วน
- เกิดการจ้างงานสร้างรายได้เพิ่มจากการดำเนินการปลูกป่าให้กับชุมชนโดยรอบพื้นที่โครงการ
- ชุมชน ประชาชนรอบพื้นที่โครงการได้ตื่นตัวในทรัพยากรป่าชายเลนเพื่อการดำรงชีพและสร้างเสริมรายได้จากความสมบูรณ์ของระบบนิเวศที่เพิ่มขึ้น
- คาร์บอนเครดิตที่ได้จากโครงการสามารถนำไปชดเชยการปล่อยก๊าซเรือนกระจกของชุมชน องค์กรหรือการซื้อขาย/แลกเปลี่ยนคาร์บอนเครดิตในตลาดคาร์บอนได้

ติดต่อสอบถามเพิ่มเติมได้ที่

1. กรมทรัพยากรทางทะเลและชายฝั่ง เบอร์โทรศัพท์ 02-141-1396
   นาย สกุล เรียนด้วง ผู้อำนวยการศูนย์บริหารจัดการทรัพยากรป่าชายเลน จังหวัดระยอง เบอร์โทรศัพท์ 086-593-8122
2. บริษัท วิสุทธิ คอนซัลแตนท์ จำกัด เบอร์โทรศัพท์ 02-993-8953-6


ISUDDHI
ขอเชิญเข้าร่วมการประชุมรับฟังความคิดเห็นผู้มีส่วนได้เสีย
ในพื้นที่ดำเนินโครงการ T-VER มาตรฐานชั้นสูง
ในพื้นที่ตำบลปากน้ำกระแส อำเภอแกลง จังหวัดระยอง
ของบริษัท วิสุทธิ คอนซัลแตนท์ จำกัด
ในวันศุกร์ ที่ 19 พฤษภาคม พ.ศ.2566 เวลา 08.30 – 16.30 น.
ณ ร้านอาหารวาสนาฟิชชิ่งปาร์ค
ขอบเขตพื้นที่ดำเนินงาน
พื้นที่แปลงปลูกป่าชายเลน จำนวนทั้งหมด 151.49 ไร่ ในพื้นที่ชุมชนตำบลปากน้ำกระแส แบ่งเป็น
1. พื้นที่แปลงปลูกป่าชายเลน จำนวน 49.36 ไร่ ในท้องที่ชุมชนบ้านตอนละกอกล่าง ตำบลปากน้ำกระแส อำเภอแกลง จังหวัดระยอง
2. พื้นที่แปลงปลูกป่าชายเลน จำนวน 54.59 ไร่ ในท้องที่ชุมชนบ้านตอนละกอกล่าง ตำบลปากน้ำกระแส อำเภอแกลง จังหวัดระยอง
3. พื้นที่แปลงปลูกป่าชายเลน จำนวน 16.76 ไร่ ในท้องที่ชุมชนบ้านตอนละกอกล่าง ตำบลปากน้ำกระแส อำเภอแกลง จังหวัดระยอง
4. พื้นที่แปลงปลูกป่าชายเลน จำนวน 30.78 ไร่ ในท้องที่ชุมชนบ้านตอนละกอกล่าง ตำบลปากน้ำกระแส อำเภอแกลง จังหวัดระยอง

จังหวัดนครศรีธรรมราช


ISUDDHI
ขอเชิญเข้าร่วมการประชุมรับฟังความคิดเห็นผู้มีส่วนได้เสีย
ในพื้นที่ดำเนินโครงการ T-VER มาตรฐานขั้นสูง
ในพื้นที่ชุมชนบ้านแหลม ตำบลท่าศาลา อำเภอท่าศาลา จังหวัดนครศรีธรรมราช
ของบริษัท วิสุทธิ คอนซัลแตนท์ จำกัด
ในวันจันทร์ ที่ 29 พฤษภาคม พ.ศ.2566 เวลา 08.30 – 16.30 น.
ศาลาอเนกประสงค์บ้านหน้าทับ หมู่ที่ 7 ตำบลท่าศาลา อำเภอท่าศาลา จังหวัดนครศรีธรรมราช
ที่มาและความสำคัญของโครงการ
ตามที่กรมทรัพยากรทางทะเลและชายฝั่งได้ดำเนินโครงการปลูกป่าชายเลน เพื่อประโยชน์จากคาร์บอนเครดิต
ร่วมกับบริษัท วิสุทธิ คอนซัลแตนท์ จำกัด และตามขั้นตอนการพัฒนาโครงการ Premium T-VER ต้องดำเนินการจัดประชุม
รับฟังความคิดเห็นของผู้มีส่วนได้เสียในพื้นที่ก่อนดำเนินโครงการ เพื่อเป็นการเผยแพร่ข้อมูลการดำเนินโครงการและรับฟัง
ความคิดเห็นของผู้มีส่วนได้เสียในพื้นที่ จึงกำหนดให้มีการจัดประชุมรับฟังความคิดเห็นของผู้มีส่วนได้เสียในท้องถิ่น
ในวันศุกร์ ที่ 2 มิถุนายน พ.ศ.2566 เวลา 08.30 – 16.30 น. ณ ศาลาอเนกประสงค์บ้านหน้าทับ หมู่ที่ 7
วัตถุประสงค์
เพื่อรับฟังความคิดเห็นจากผู้มีส่วนได้ส่วนเสียทุกฝ่าย โดย
เผยแพร่ข้อมูลของโครงการด้วยคำอธิบายที่เข้าใจได้ง่าย
เพื่อนำไปสู่การสร้างความเข้าใจและสร้างการมีส่วนร่วม
ในการทำงานร่วมกันกับชุมชนและผู้มีส่วนได้ส่วนเสีย และ
เพื่อส่งเสริมให้เกิดความตระหนักถึงความสำคัญของการมี
ส่วนร่วมและกระบวนการมีส่วนร่วมของประชาชนอย่าง
แท้จริงในสังคมไทย อันจะนำไปสู่การพัฒนาที่ยั่งยืน
(Sustainable Development) ในประเทศไทยต่อไป
ประโยชน์ที่คาดว่าจะได้รับ
ขอบเขตพื้นที่ดำเนินงาน
ติดต่อสอบถามเพิ่มเติมได้ที่
1. กรมทรัพยากรทางทะเลและชายฝั่ง นายวิโรจศิลป์ 02-141-1336
หัวหน้าโครงการ นายเสถียร ดำรงเรือง ผู้อำนวยการศูนย์บริหารจัดการ
ทรัพยากรป่าชายเลนจังหวัดนครศรีธรรมราช มือถือ: 085-796-9779
2. บริษัท วิสุทธิ คอนซัลแตนท์ จำกัด 1/833 หมู่ที่ 17 ตำบลคูคต
อำเภอลำลูกกา จังหวัดปทุมธานี 12130 โทรศัพท์ : 0 2993 8953-6
โทรสาร : 0 2993 8957

จังหวัดกระบี่



ขอเชิญเข้าร่วมการประชุมรับฟังความคิดเห็นผู้มีส่วนได้เสีย
ในพื้นที่ดำเนินโครงการ T-VER มาตรฐานชั้นสูง
ในพื้นที่ตำบลห้วยน้ำขาว ตำบลคลองท่อมใต้ ตำบลคลองพน
และตำบลเพหลา อำเภอคลองท่อม จังหวัดกระบี่
ของบริษัท วิสุทธิ คอนซัลแตนท์ จำกัด

ISUDDHI

วันอังคาร ที่ 30 พฤษภาคม พ.ศ.2566 เวลา 08.30 – 16.30 น.
ณ ห้องประชุม เทศบาลตำบลห้วยน้ำขาว

ที่มาและความสำคัญของโครงการ

ตามที่กรมทรัพยากรทางทะเลและชายฝั่งได้ดำเนินโครงการปลูกป่าชายเลน เพื่อประโยชน์จากคาร์บอนเครดิต ร่วมกับบริษัท วิสุทธิ คอนซัลแตนท์ จำกัดและตามขั้นตอนการพัฒนาโครงการ Premium T-VER ต้องดำเนินการจัดประชุมรับฟังความคิดเห็นของผู้มีส่วนได้เสียในพื้นที่ก่อนดำเนินโครงการ เพื่อเป็นการเผยแพร่ข้อมูลการดำเนินโครงการและรับฟังความคิดเห็นของผู้มีส่วนได้เสียในพื้นที่ จึงกำหนดให้มีการจัดประชุมรับฟังความคิดเห็นของผู้มีส่วนได้เสียในท้องถิ่น ในวันอังคาร ที่ 30 พฤษภาคม พ.ศ.2566 เวลา 08.30 – 16.30 น. ณ ห้องประชุม เทศบาลตำบลห้วยน้ำขาว

วัตถุประสงค์

เพื่อรับฟังความคิดเห็นจากผู้มีส่วนได้ส่วนเสียทุกฝ่าย โดยเผยแพร่ข้อมูลของโครงการด้วยคำอธิบายที่เข้าใจได้ง่ายเพื่อนำไปสู่การสร้างความเข้าใจและสร้างการมีส่วนร่วมในการทำงานร่วมกันกับชุมชนและผู้มีส่วนได้ส่วนเสีย และเพื่อส่งเสริมให้เกิดความตระหนักถึงความสำคัญของการมีส่วนร่วมและกระบวนการมีส่วนร่วมของประชาชนอย่างแท้จริงในสังคมไทย อันจะนำไปสู่การพัฒนาที่ยั่งยืน (Sustainable Development) ในประเทศไทยต่อไป

ประโยชน์ที่คาดว่าจะได้รับ

- เพิ่มพื้นที่ป่าชายเลน และเพิ่มแหล่งการกักเก็บก๊าซคาร์บอนไดออกไซด์ของประเทศไทย
- ทรัพยากรป่าชายเลนได้รับการฟื้นฟู ให้มีความอุดมสมบูรณ์ เพิ่มพูนความหลากหลายทาง ชีวภาพและทรัพยากรป่าชายเลนสามารถอำนวยประโยชน์ด้านต่างๆ ได้
- การบูรณาการดำเนินโครงการอย่างมีส่วนร่วม ในการอนุรักษ์ ฟื้นฟู และบริหารจัดการ ทรัพยากรป่าชายเลนทุกภาคส่วน
- เกิดการจ้างงานสร้างรายได้เพิ่มจากการดำเนินการปลูกป่าให้กับชุมชนโดยรอบพื้นที่โครงการ
- ชุมชน ประชาชนรอบพื้นที่โครงการได้พึ่งพิงทรัพยากรป่าชายเลนเพื่อการดำรงชีพและสร้างเสริมรายได้จากความสมบูรณ์ของระบบนิเวศที่เพิ่มขึ้น
- คาร์บอนเครดิตที่ได้จากโครงการสามารถนำไปขยายการปล่อยก๊าซเรือนกระจกของชุมชน องค์กรหรือการซื้อขาย/แลกเปลี่ยนคาร์บอนเครดิตในตลาดคาร์บอนได้

ติดต่อสอบถามเพิ่มเติมได้ที่

1. กรมทรัพยากรทางทะเลและชายฝั่ง เบอร์โทรศัพท์ 02-141-1396
นายดวง เด่นอุทัศ ผู้อำนวยการศูนย์อนุรักษ์ทรัพยากรป่าชายเลนที่ 15 (คลองท่อม กระบี่) เบอร์โทร. 087-898-2651
2. บริษัท วิสุทธิ คอนซัลแตนท์ จำกัด เบอร์โทรศัพท์ 02-993-8953-6


ขอเชิญเข้าร่วมการประชุมรับฟังความคิดเห็นผู้มีส่วนได้เสีย
ในพื้นที่ดำเนินโครงการ T-VER มาตรฐานชั้นสูง
ในพื้นที่ตำบลห้วยน้ำขาว ตำบลคลองท่อมใต้ ตำบลคลองพล
และตำบลเพหลา อำเภอคลองท่อม จังหวัดกระบี่
ของบริษัท วิสุทธิ คอนซัลแตนท์ จำกัด
ISUDDHI
วันอังคาร ที่ 30 พฤษภาคม พ.ศ.2566 เวลา 08.30 – 16.30 น.
ณ ห้องประชุม เทศบาลตำบลห้วยน้ำขาว
ขอบเขตพื้นที่ดำเนินงาน
1. บ้านท่าประดู่ หมู่ 4 ตำบลห้วยน้ำขาว อำเภอคลองท่อม จังหวัดกระบี่ จำนวน 338.91 ไร่
2. บ้านวังหิน หมู่ 6 ตำบลคลองท่อมใต้ อำเภอคลองท่อม จังหวัดกระบี่ จำนวน 205.78 ไร่
3. บ้านเพหลา หมู่ 7 ตำบลเพหลา อำเภอคลองท่อม จังหวัดกระบี่ จำนวน 291.51 ไร่
4. บ้านคลองพน หมู่ที่ 1 ตำบลคลองพน อำเภอคลองท่อม จังหวัดกระบี่ จำนวน 35.30 ไร่

จังหวัดสตูล



ขอเชิญเข้าร่วมการประชุมรับฟังความคิดเห็นผู้มีส่วนได้เสีย
ในพื้นที่ดำเนินโครงการ T-VER มาตรฐานชั้นสูง
ในพื้นที่ชุมชนบ้านเกาะนก(คลองน้ำเวียน) บ้านเขาจีน บ้านนาแค
บ้านคลองขุด ตำบลคลองขุด อำเภอเมืองสตูล จังหวัดสตูล
ของบริษัท วิสุทธิ คอนซัลแตนท์ จำกัด

วันพุธ ที่ 7 มิถุนายน พ.ศ.2566 เวลา 08.30 – 16.30 น.
ณ ศาลาอเนกประสงค์ชุมชนหลังโรงยาง

ที่มาและความสำคัญของโครงการ

ตามที่กรมทรัพยากรทางทะเลและชายฝั่งได้ดำเนินโครงการปลูกป่าชายเลน เพื่อประโยชน์จากคาร์บอนเครดิต ร่วมกับบริษัท วิสุทธิ คอนซัลแตนท์ จำกัด และตามขั้นตอนการพัฒนาโครงการ PremiumT-VER ต้องดำเนินการจัดประชุมรับฟังความคิดเห็นของผู้มีส่วนได้เสียในพื้นที่ก่อนดำเนินโครงการ เพื่อเป็นการเผยแพร่ข้อมูลการดำเนินโครงการและรับฟังความคิดเห็นของผู้มีส่วนได้เสียในพื้นที่ จึงกำหนดให้มีการจัดประชุมรับฟังความคิดเห็นของผู้มีส่วนได้เสียในท้องถิ่น ขึ้น ในวันพุธ ที่ 7 มิถุนายน พ.ศ.2566 เวลา 08.30 – 16.30 น. ณ ศาลาอเนกประสงค์ชุมชนหลังโรงยาง

วัตถุประสงค์

เพื่อรับฟังความคิดเห็นจากผู้มีส่วนได้ส่วนเสียทุกฝ่าย โดยเผยแพร่ข้อมูลของโครงการด้วยคำอธิบายที่เข้าใจได้ง่าย เพื่อนำไปสู่การสร้างความเข้าใจและสร้างการมีส่วนร่วมในการทำงานร่วมกันกับชุมชนและผู้มีส่วนได้ส่วนเสีย และเพื่อส่งเสริมให้เกิดความตระหนักถึงความสำคัญของการมีส่วนร่วมและกระบวนการมีส่วนร่วมของประชาชนอย่างแท้จริงในสังคมไทย อันจะนำไปสู่การพัฒนาที่ยั่งยืน (Sustainable Development) ในประเทศไทยต่อไป

ประโยชน์ที่คาดว่าจะได้รับ

- เพิ่มพื้นที่ป่าชายเลน และเพิ่มแหล่งการกักเก็บก๊าซคาร์บอนไดออกไซด์ของประเทศไทย
- ทรัพยากรป่าชายเลนได้รับการฟื้นฟู ให้มีความอุดมสมบูรณ์ เพิ่มพูนความหลากหลายทาง ชีวภาพและทรัพยากรป่าชายเลนสามารถอำนวยประโยชน์ด้านต่างๆ ได้
- การบูรณาการดำเนินโครงการอย่างมีส่วนร่วม ในการอนุรักษ์ ฟื้นฟู และบริหารจัดการ ทรัพยากรป่าชายเลนทุกภาคส่วน
- เกิดการจ้างงานสร้างรายได้เพิ่มจากการดำเนินการปลูกป่าให้กับชุมชนโดยรอบพื้นที่โครงการ
- ชุมชน ประชาชนรอบพื้นที่โครงการได้พึ่งพิงทรัพยากรป่าชายเลนเพื่อการสร้างชีพและสร้างเสริมรายได้จากความสมบูรณ์ของระบบนิเวศที่เพิ่มขึ้น
- คาร์บอนเครดิตที่ได้จากโครงการสามารถนำไปขยายการปล่อยก๊าซเรือนกระจกของชุมชน องค์กรหรือการซื้อขาย/แลกเปลี่ยนคาร์บอนเครดิตในตลาดคาร์บอนได้

ติดต่อสอบถามเพิ่มเติมได้ที่

1. กรมทรัพยากรทางทะเลและชายฝั่ง เบอร์โทรศัพท์ 0 2141 1396
2. หัวหน้าโครงการ นายเอกชัย เถาว์ร่อง เจ้าพนักงานป่าไม้ชำนาญงาน เบอร์โทรศัพท์ 089 7248980
3. บริษัท วิสุทธิ คอนซัลแตนท์ จำกัด เบอร์โทรศัพท์ 02-993-8953-6


ISUDDHI
ขอเชิญเข้าร่วมการประชุมรับฟังความคิดเห็นผู้มีส่วนได้เสีย
ในพื้นที่ดำเนินโครงการ T-VER มาตรฐานชั้นสูง
ในพื้นที่ชุมชนบ้านเกาะนก(คลองน้ำเวียน) บ้านเขาจีน บ้านนาแค
บ้านคลองขุด ตำบลคลองขุด อำเภอเมืองสตูล จังหวัดสตูล
ของบริษัท วิสุทธิ คอนซัลแตนท์ จำกัด
วันพุธ ที่ 7 มิถุนายน พ.ศ.2566 เวลา 08.30 – 16.30 น.
ณ ศาลาอเนกประสงค์ชุมชนหลังโรงยาง
ขอบเขตพื้นที่ดำเนินงาน
✓ พื้นที่แปลงปลูกป่าขายเลนในท้องที่ชุมชน บ้านเกาะนก(คลองน้ำเวียน) หมู่ที่ 3 ตำบลคลองขุด อำเภอเมืองสตูล จังหวัดสตูล จำนวน 21.77 ไร่
✓ พื้นที่แปลงปลูกป่าขายเลนในท้องที่ชุมชนบ้านเขาจีน หมู่ที่ 1 ตำบลคลองขุด อำเภอเมืองสตูล จังหวัดสตูล จำนวน 50.69 ไร่
✓ พื้นที่แปลงปลูกป่าขายเลน ในท้องที่ชุมชนบ้านนาแค หมู่ที่ 5 ตำบลคลองขุด อำเภอเมืองสตูล จังหวัดสตูล จำนวน 124.96 ไร่
✓ พื้นที่แปลงปลูกป่าขายเลน ในท้องที่ชุมชนบ้านนาแค หมู่ที่ 5 ตำบลคลองขุด อำเภอเมืองสตูล จังหวัดสตูล จำนวน 5.84 ไร่
✓ พื้นที่แปลงปลูกป่าขายเลน ในท้องที่ชุมชน บ้านเกาะนก(คลองน้ำเวียน) หมู่ที่ 3 ตำบลคลองขุด อำเภอเมืองสตูลจังหวัดสตูล จำนวน 17.85 ไร่
✓ พื้นที่แปลงปลูกป่าขายเลน ในท้องที่ชุมชน บ้านเกาะนก(คลองน้ำเวียน) หมู่ที่ 3 ตำบลคลองขุด อำเภอเมืองสตูล จังหวัดสตูล จำนวน 9.24 ไร่
✓ พื้นที่แปลงปลูกป่าขายเลน ในท้องที่ชุมชนบ้านคลองขุด หมู่ที่ 34 ตำบลคลองขุด อำเภอเมืองสตูล จังหวัดสตูล จำนวน 56.64 ไร่
✓ พื้นที่แปลงปลูกป่าขายเลน จำนวน 406.865040 ไร่ ในท้องที่ชุมชนบ้านเกาะนก(คลองน้ำเวียน) หมู่ที่ 3 ตำบลคลองขุด อำเภอเมืองสตูล จังหวัดสตูล
✓ พื้นที่แปลงปลูกป่าขายเลน จำนวน 5.72 ไร่ ในท้องที่ชุมชนบ้านเกาะนก(คลองน้ำเวียน) หมู่ที่ 3 ตำบลคลองขุด อำเภอเมืองสตูล จังหวัดสตูล
✓ พื้นที่แปลงปลูกป่าขายเลน จำนวน 121.5867445 ไร่ ในท้องที่ชุมชนบ้านเกาะนก (คลองน้ำเวียน) หมู่ที่ 3 ตำบลคลองขุด อำเภอเมืองสตูล จังหวัดสตูล
✓ พื้นที่แปลงปลูกป่าขายเลน จำนวน 39.596662 ไร่ ในท้องที่ชุมชนบ้านเกาะนก(คลองน้ำเวียน) หมู่ที่ 3 ตำบลคลองขุด อำเภอเมืองสตูล จังหวัดสตูล
✓ พื้นที่แปลงปลูกป่าขายเลน จำนวน 37.07 ไร่ ในท้องที่ชุมชนบ้านนาแค หมู่ที่ 5 ตำบลคลองขุด อำเภอเมืองสตูล จังหวัดสตูล

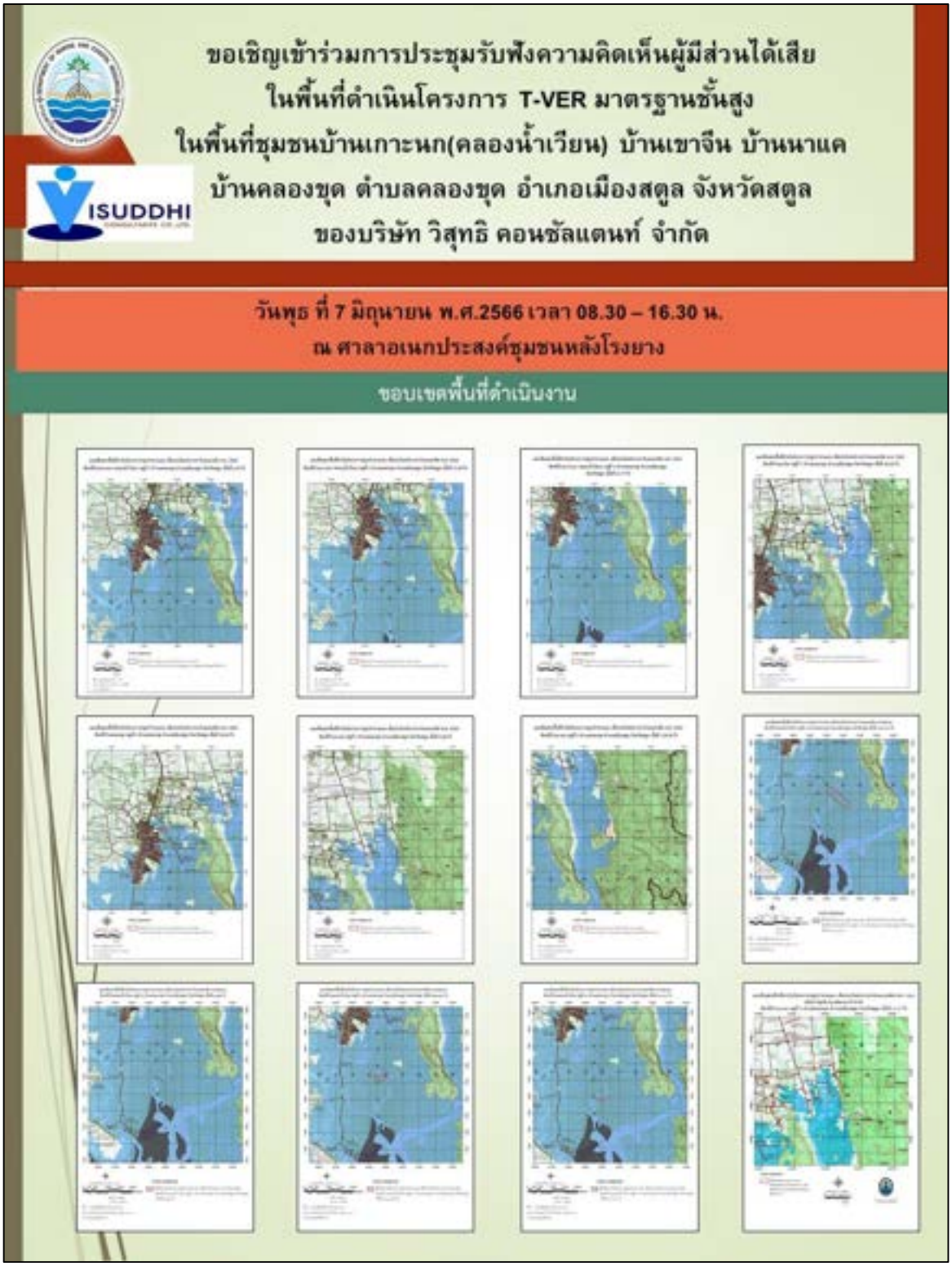
ขอเชิญเข้าร่วมการประชุมรับฟังความคิดเห็นผู้มีส่วนได้เสีย
ในพื้นที่ดำเนินโครงการ T-VER มาตรฐานชั้นสูง
ในพื้นที่ชุมชนบ้านเกาะนก(คลองน้ำเวียน) บ้านเขาจีน บ้านนาแค
บ้านคลองขุด ตำบลคลองขุด อำเภอเมืองสตูล จังหวัดสตูล
ของบริษัท วิสุทธิ คอนซัลแตนท์ จำกัด
ISUDDHI
วันพุธ ที่ 7 มิถุนายน พ.ศ.2566 เวลา 08.30 – 16.30 น.
ณ ศาลาอเนกประสงค์ชุมชนหลังโรงยาง
ขอบเขตพื้นที่ดำเนินงาน

จังหวัดพังงา

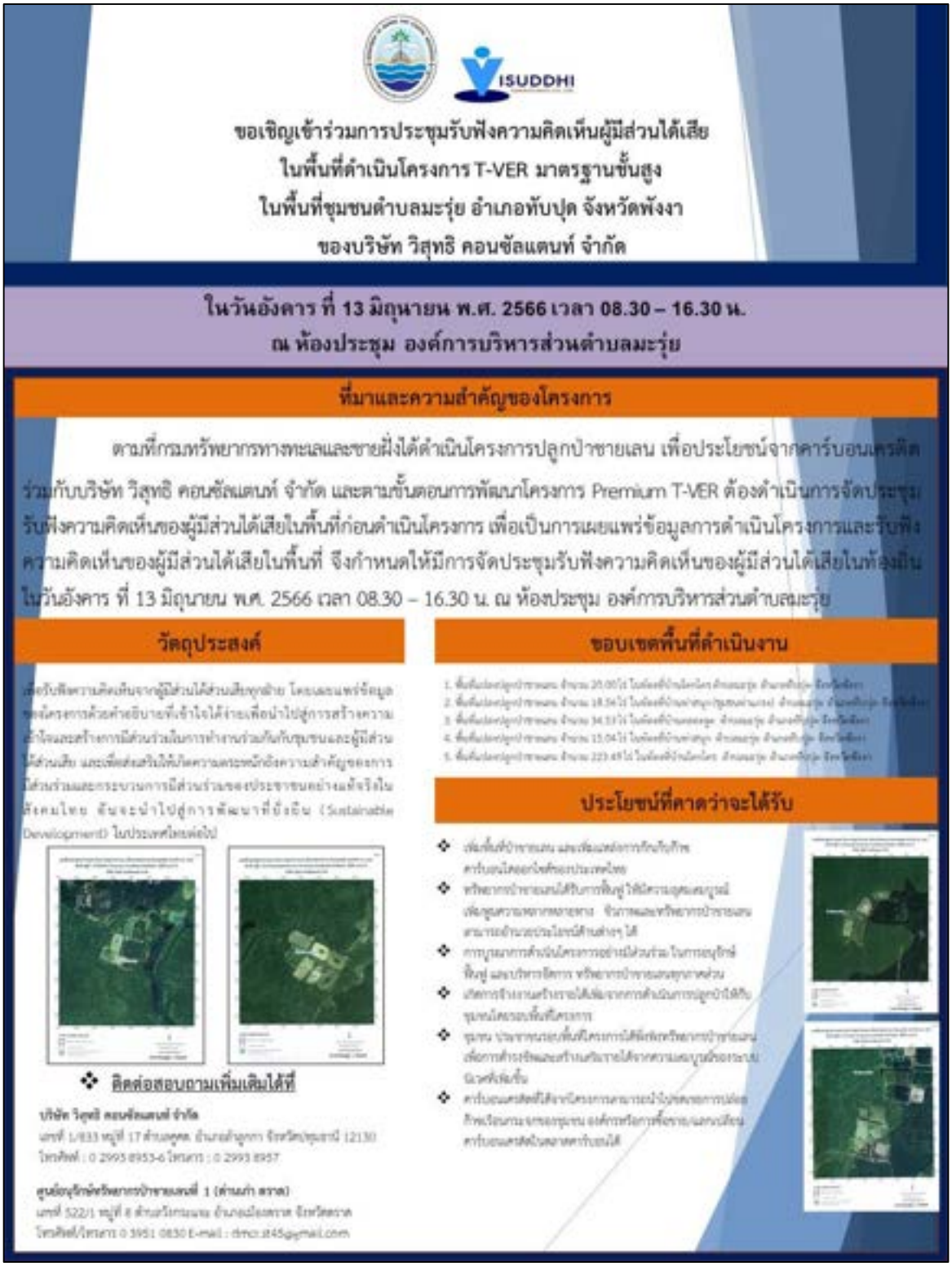
ISUDDHI
ขอเชิญเข้าร่วมการประชุมรับฟังความคิดเห็นผู้มีส่วนได้เสีย
ในพื้นที่ดำเนินโครงการ T-VER มาตรฐานขั้นสูง
ในพื้นที่ชุมชนตำบลมะรุ่ย อำเภอทับปุด จังหวัดพังงา
ของบริษัท วิสุทธิ คอนซัลแตนท์ จำกัด
ในวันอังคาร ที่ 13 มิถุนายน พ.ศ. 2566 เวลา 08.30 – 16.30 น.
ณ ห้องประชุม องค์การบริหารส่วนตำบลมะรุ่ย
ที่มาและความสำคัญของโครงการ
ตามที่กรมทรัพยากรทางทะเลและชายฝั่งได้ดำเนินโครงการปลูกป่าชายเลน เพื่อประโยชน์จากคาร์บอนเครดิต
ร่วมกับบริษัท วิสุทธิ คอนซัลแตนท์ จำกัด และตามขั้นตอนการพัฒนาโครงการ Premium T-VER ต้องดำเนินการจัดประชุม
รับฟังความคิดเห็นของผู้มีส่วนได้เสียในพื้นที่ก่อนดำเนินโครงการ เพื่อเป็นการเผยแพร่ข้อมูลการดำเนินโครงการและรับฟัง
ความคิดเห็นของผู้มีส่วนได้เสียในพื้นที่ จึงกำหนดให้มีการจัดประชุมรับฟังความคิดเห็นของผู้มีส่วนได้เสียในครั้งนี้
ในวันอังคาร ที่ 13 มิถุนายน พ.ศ. 2566 เวลา 08.30 – 16.30 น. ณ ห้องประชุม องค์การบริหารส่วนตำบลมะรุ่ย
วัตถุประสงค์
ขอบเขตพื้นที่ดำเนินงาน
ประโยชน์ที่คาดว่าจะได้รับ
ติดต่อสอบถามเพิ่มเติมได้ที่


ISUDDHI
ขอเชิญเข้าร่วมการประชุมรับฟังความคิดเห็นผู้มีส่วนได้เสีย
ในพื้นที่ดำเนินโครงการ T-VER มาตรฐานขั้นสูง
ในพื้นที่ชุมชนตำบลบางเตย อำเภอเมือง จังหวัดพังงา
ของบริษัท วิสุทธิ คอนซัลแตนท์ จำกัด
ในวันพุธ ที่ 14 มิถุนายน พ.ศ.2566 เวลา 08.30 – 16.30 น.
ณ ห้องประชุม เทศบาลตำบลบางเตย
ที่มาและความสำคัญของโครงการ
ตามที่กรมทรัพยากรทางทะเลและชายฝั่งได้ดำเนินโครงการปลูกป่าชายเลน เพื่อประโยชน์จากคาร์บอนเครดิต ร่วมกับบริษัท วิสุทธิ คอนซัลแตนท์ จำกัด และตามขั้นตอนการพัฒนาโครงการ Premium T-VER ต้องดำเนินการจัดประชุมรับฟังความคิดเห็นของผู้มีส่วนได้เสียในพื้นที่ก่อนดำเนินโครงการ เพื่อเป็นการเผยแพร่ข้อมูลการดำเนินโครงการและรับฟังความคิดเห็นของผู้มีส่วนได้เสียในพื้นที่ จึงกำหนดให้มีการจัดประชุมรับฟังความคิดเห็นของผู้มีส่วนได้เสียในท้องถิ่น ในวันพุธ ที่ 14 มิถุนายน พ.ศ.2566 เวลา 08.30 – 16.30 น. ณ ห้องประชุม เทศบาลตำบลบางเตย
วัตถุประสงค์
เพื่อรับฟังความคิดเห็นจากผู้มีส่วนได้ส่วนเสียทุกฝ่าย โดยเผยแพร่ข้อมูลของโครงการด้วยคำอธิบายที่เข้าใจได้ง่ายเพื่อนำไปสู่การสร้างความเข้าใจและสร้างการมีส่วนร่วมในการทำงานร่วมกันกับชุมชนและผู้มีส่วนได้ส่วนเสีย และเพื่อส่งเสริมให้เกิดความตระหนักถึงความสำคัญของการมีส่วนร่วมและกระบวนการมีส่วนร่วมของประชาชนอย่างแท้จริงในสังคมไทย อันจะนำไปสู่การพัฒนาที่ยั่งยืน (Sustainable Development) ในประเทศไทยต่อไป
ขอบเขตพื้นที่ดำเนินงาน
ประโยชน์ที่คาดว่าจะได้รับ
ติดต่อสอบถามเพิ่มเติมได้ที่



ขอเชิญเข้าร่วมการประชุมรับฟังความคิดเห็นผู้มีส่วนได้เสีย
ในพื้นที่ดำเนินโครงการ T-VER มาตรฐานขั้นสูง
ในพื้นที่ตำบลแม่นางขาว อำเภอคุระบุรี จังหวัดพังงา
ของบริษัท วิสุทธิ คอนซัลแตนท์ จำกัด

ในวันพฤหัสบดี ที่ 15 มิถุนายน พ.ศ. 2566 เวลา 08.30 – 16.30 น.
ณ ศาลาอเนกประสงค์ บ้านทุ่งรัก หมู่ที่ 6

ที่มาและความสำคัญของโครงการ

ตามที่กรมทรัพยากรทางทะเลและชายฝั่งได้ดำเนินโครงการปลูกป่าชายเลน เพื่อประโยชน์จากคาร์บอนเครดิต ร่วมกับบริษัท วิสุทธิ คอนซัลแตนท์ จำกัด และตามขั้นตอนการพัฒนาโครงการ Premium T-VER ต้องดำเนินการจัดประชุมรับฟังความคิดเห็นของผู้มีส่วนได้เสียในพื้นที่ก่อนดำเนินโครงการ เพื่อเป็นการเผยแพร่ข้อมูลการดำเนินโครงการและรับฟังความคิดเห็นของผู้มีส่วนได้เสียในพื้นที่ จึงกำหนดให้มีการจัดประชุมรับฟังความคิดเห็นของผู้มีส่วนได้เสียในท้องถิ่น ในวันพฤหัสบดี ที่ 15 มิถุนายน พ.ศ. 2566 เวลา 08.30 – 16.30 น. ณ ศาลาอเนกประสงค์ บ้านทุ่งรัก หมู่ที่ 6

วัตถุประสงค์

เพื่อรับฟังความคิดเห็นจากผู้มีส่วนได้ส่วนเสียทุกฝ่าย โดยเผยแพร่ข้อมูลของโครงการด้วยคำอธิบายที่เข้าใจได้ง่าย เพื่อนำไปสู่การสร้างความเข้าใจและสร้างการมีส่วนร่วมในการทำงานร่วมกันกับชุมชนและผู้มีส่วนได้ส่วนเสีย และเพื่อส่งเสริมให้เกิดความตระหนักถึงความสำคัญของการมีส่วนร่วมและกระบวนการมีส่วนร่วมของประชาชนอย่างแท้จริงในสังคมไทย อันจะนำไปสู่การพัฒนาที่ยั่งยืน (Sustainable Development) ในประเทศไทยต่อไป

ประโยชน์ที่คาดว่าจะได้รับ

- เพิ่มพื้นที่ป่าชายเลน และเพิ่มแหล่งการกักเก็บก๊าซคาร์บอนไดออกไซด์ของประเทศไทย
- ทรัพยากรป่าชายเลนได้รับการฟื้นฟู ให้มีความอุดมสมบูรณ์ เพิ่มชุมชนพหลากหลายทางชีวภาพและทรัพยากรป่าชายเลนสามารถดำรงประโยชน์ด้านต่างๆ ได้
- การบูรณาการดำเนินโครงการอย่างมีส่วนร่วม ในการอนุรักษ์ ฟื้นฟู และบริหารจัดการทรัพยากรป่าชายเลนทุกภาคส่วน
- เกิดการจ้างงานสร้างรายได้เพิ่มจากการดำเนินการปลูกป่าให้กับชุมชนโดยรอบพื้นที่โครงการ
- ชุมชน ประชาชนรอบพื้นที่โครงการได้ฟื้นฟูทรัพยากรป่าชายเลนเพื่อการดำรงชีพและสร้างเสริมรายได้จากความสมบูรณ์ของระบบนิเวศที่ฟื้นขึ้น
- คาร์บอนเครดิตที่ได้จากโครงการสามารถนำไปประเมินการปล่อยก๊าซเรือนกระจกของชุมชน องค์กรหรือการซื้อขาย/แลกเปลี่ยนคาร์บอนเครดิตในตลาดคาร์บอนได้

ขอบเขตพื้นที่ดำเนินงาน

1. พื้นที่แปลงปลูกป่าชายเลน จำนวน 5.13 ไร่ ในท้องที่บ้านทุ่งรัก ตำบลแม่นางขาว อำเภอคุระบุรี จังหวัดพังงา
2. พื้นที่แปลงปลูกป่าชายเลน จำนวน 5.62 ไร่ ในท้องที่บ้านทุ่งนางดำ ตำบลคุระ อำเภอคุระบุรี จังหวัดพังงา

❖ ติดต่อสอบถามเพิ่มเติมได้ที่

1. กรมทรัพยากรทางทะเลและชายฝั่ง เบอร์โทรศัพท์ 02-141-1396
หัวหน้าโครงการ นายนภัส ชาตินยุ ผู้อำนวยการศูนย์อนุรักษ์ทรัพยากรป่าชายเลนที่ 12 (คุระบุรี พังงา) เบอร์โทรศัพท์ 095-419-7679
2. บริษัท วิสุทธิ คอนซัลแตนท์ จำกัด เบอร์โทรศัพท์ 02-993-8953-6



ขอเชิญเข้าร่วมการประชุมรับฟังความคิดเห็นผู้มีส่วนได้เสีย
ในพื้นที่ดำเนินโครงการ T-VER มาตรฐานขั้นสูง
ในพื้นที่ชุมชนอำเภอตะกั่วป่า จังหวัดพังงา
ของบริษัท วิสุทธิ คอนซัลแตนท์ จำกัด

ในวันพฤหัสบดี ที่ 15 มิถุนายน พ.ศ.2566 เวลา 08.30 – 16.30 น.
ณ ห้องประชุม เทศบาลตำบลบางนายสี

ที่มาและความสำคัญของโครงการ

ตามที่กรมทรัพยากรทางทะเลและชายฝั่งได้ดำเนินโครงการปลูกป่าชายเลน เพื่อประโยชน์จากคาร์บอนเครดิต ร่วมกับบริษัท วิสุทธิ คอนซัลแตนท์ จำกัดและตามขั้นตอนการพัฒนาโครงการ Premium T-VER ต้องดำเนินการจัดประชุมรับฟังความคิดเห็นของผู้มีส่วนได้เสียในพื้นที่ก่อนดำเนินโครงการ เพื่อเป็นการเผยแพร่ข้อมูลการดำเนินโครงการและรับฟังความคิดเห็นของผู้มีส่วนได้เสียในพื้นที่ จึงกำหนดให้มีการจัดประชุมรับฟังความคิดเห็นของผู้มีส่วนได้เสียในท้องถิ่น ในวันพฤหัสบดี ที่ 15 มิถุนายน พ.ศ.2566 เวลา 08.30 – 16.30 น. ณ ห้องประชุม เทศบาลตำบลบางนายสี

วัตถุประสงค์

เพื่อรับฟังความคิดเห็นจากผู้มีส่วนได้ส่วนเสียทุกฝ่าย โดยเผยแพร่ข้อมูลของโครงการด้วยคำอธิบายที่เข้าใจได้ง่าย เพื่อนำไปสู่การสร้างความเข้าใจและสร้างการมีส่วนร่วมในการทำงานร่วมกันกับชุมชนและผู้มีส่วนได้ส่วนเสีย และเพื่อส่งเสริมให้เกิดความตระหนักถึงความสำคัญของการมีส่วนร่วมและกระบวนการมีส่วนร่วมของประชาชนอย่างแท้จริงในสังคมไทย อันจะนำไปสู่การพัฒนาที่ยั่งยืน (Sustainable Development) ในประเทศไทยต่อไป

ประโยชน์ที่คาดว่าจะได้รับ

- เพิ่มพื้นที่ป่าชายเลน และเพิ่มแหล่งการกักเก็บก๊าซคาร์บอนไดออกไซด์ของประเทศไทย
- ทรัพยากรป่าชายเลนได้รับการฟื้นฟู ให้มีความสมบูรณ์ เพิ่มศูนย์ความหลากหลายทางชีวภาพและทรัพยากรป่าชายเลนสามารถอำนวยประโยชน์ด้านต่างๆ ได้
- การบูรณาการดำเนินโครงการอย่างมีส่วนร่วม ในการอนุรักษ์ ฟื้นฟู และบริหารจัดการทรัพยากรป่าชายเลนทุกภาคส่วน
- เกิดการจ้างงานสร้างรายได้เพิ่มจากการดำเนินการปลูกป่าให้กับชุมชนโดยรอบพื้นที่โครงการ
- ชุมชน ประชาชนรอบพื้นที่โครงการได้ใช้ประโยชน์ทรัพยากรป่าชายเลนเพื่อการดำรงชีพและสร้างรายได้จากความสมบูรณ์ของระบบนิเวศที่เพิ่มขึ้น
- คาร์บอนเครดิตที่ได้จากโครงการสามารถนำไปขายเพื่อการปล่อยก๊าซเรือนกระจกขององค์กรหรือการซื้อขาย/แลกเปลี่ยนคาร์บอนเครดิตในตลาดคาร์บอนได้

ขอบเขตพื้นที่ดำเนินงาน

1. พื้นที่แปลงปลูกป่าชายเลน จำนวน 53.38 ไร่ ในท้องที่บ้านบางนายสี ตำบลบางนายสี อำเภอตะกั่วป่า จังหวัดพังงา
2. พื้นที่แปลงปลูกป่าชายเลน จำนวน 14.51 ไร่ ในท้องที่บ้านบางปอ ตำบลบางม่วง อำเภอตะกั่วป่า จังหวัดพังงา

❖ ติดต่อสอบถามเพิ่มเติมได้ที่

1. กรมทรัพยากรทางทะเลและชายฝั่ง เบอร์โทรศัพท์ 02-141-1396 หัวหน้าโครงการ นายสุวิทย์ สถนเสริม ผู้อำนวยการศูนย์อนุรักษ์ทรัพยากรป่าชายเลนที่ 10 (ตะกั่วป่า พังงา) เบอร์โทรศัพท์ 093-610-3236
2. บริษัท วิสุทธิ คอนซัลแตนท์ จำกัด เบอร์โทรศัพท์ 02-993-8953-6


ISUDDHI
ขอเชิญเข้าร่วมการประชุมรับฟังความคิดเห็นผู้มีส่วนได้เสีย
ในพื้นที่ดำเนินโครงการ T-VER มาตรฐานขั้นสูง
ในพื้นที่ตำบลลำแก่น อำเภอท้ายเหมือง จังหวัดพังงา
ของบริษัท วิสุทธิ คอนซัลแตนท์ จำกัด
ในวันพฤหัสบดี ที่ 22 มิถุนายน 2566 เวลา 08.30 – 16.30 น.
ณ ศาลาอเนกประสงค์ บ้านปากแหวง
ที่มาและความสำคัญของโครงการ
ตามที่กรมทรัพยากรทางทะเลและชายฝั่งได้ดำเนินโครงการปลูกป่าชายเลน เพื่อประโยชน์จากคาร์บอนเครดิต ร่วมกับบริษัท วิสุทธิ คอนซัลแตนท์ จำกัด และตามขั้นตอนการพัฒนาโครงการ Premium T-VER ต้องดำเนินการจัดประชุมรับฟังความคิดเห็นของผู้มีส่วนได้เสียในพื้นที่ก่อนดำเนินโครงการ เพื่อเป็นการเผยแพร่ข้อมูลการดำเนินโครงการและรับฟังความคิดเห็นของผู้มีส่วนได้เสียในพื้นที่ จึงกำหนดให้มีการจัดประชุมรับฟังความคิดเห็นของผู้มีส่วนได้เสียในท้องถิ่น ในวันพฤหัสบดี ที่ 22 มิถุนายน 2566 เวลา 08.30 – 16.30 น. ณ ศาลาอเนกประสงค์ บ้านปากแหวง
วัตถุประสงค์
เพื่อรับฟังความคิดเห็นจากผู้มีส่วนได้ส่วนเสียทุกฝ่าย โดยเผยแพร่ข้อมูลของโครงการด้วยคำอธิบายที่เข้าใจได้ง่าย เพื่อนำไปสู่การสร้างความเข้าใจและสร้างการมีส่วนร่วมในการทำงานร่วมกันกับชุมชนและผู้มีส่วนได้ส่วนเสีย และเพื่อส่งเสริมให้เกิดความตระหนักถึงความสำคัญของการมีส่วนร่วมและกระบวนการมีส่วนร่วมของประชาชนอย่างแท้จริงในสังคมไทย อันจะนำไปสู่การพัฒนาที่ยั่งยืน (Sustainable Development) ในประเทศไทยต่อไป
ประโยชน์ที่คาดว่าจะได้รับ
ขอบเขตพื้นที่ดำเนินงาน
1. พื้นที่แปลงปลูกป่าชายเลน จำนวน 1.81 ไร่ ในท้องที่บ้านท่าดินแดง ตำบลลำแก่น อำเภอท้ายเหมือง จังหวัดพังงา
2. พื้นที่แปลงปลูกป่าชายเลน จำนวน 22.01 ไร่ ในท้องที่บ้านท่าดินแดง ตำบลลำแก่น อำเภอท้ายเหมือง จังหวัดพังงา
ติดต่อสอบถามเพิ่มเติมได้ที่


ISUDDHI
ขอเชิญเข้าร่วมประชุมรับฟังความคิดเห็นของประชาชนผู้มีส่วนได้เสีย
ต่อการพัฒนาโครงการปลูกป่าชายเลนเพื่อประโยชน์จากคาร์บอนเครดิต
ในพื้นที่ตำบลลำแก่น อำเภอท้ายเหมือง จังหวัดพังงา
ของบริษัท วิสุทธิ คอนซัลแตนท์ จำกัด
ในวันพฤหัสบดี ที่ 22 มิถุนายน 2566 เวลา 08.30 – 16.30 น.
ณ ศาลาอเนกประสงค์ หมู่ 4 บ้านท่าดินแดง
ที่มาและความสำคัญของโครงการ
ตามที่กรมทรัพยากรทางทะเลและชายฝั่งได้ดำเนินโครงการปลูกป่าชายเลน เพื่อประโยชน์จากคาร์บอนเครดิต ร่วมกับบริษัท วิสุทธิ คอนซัลแตนท์ จำกัด และตามขั้นตอนการพัฒนาโครงการ Premium T-VER ต้องดำเนินการจัดประชุมรับฟังความคิดเห็นของผู้มีส่วนได้เสียในพื้นที่ก่อนดำเนินโครงการ เพื่อเป็นการเผยแพร่ข้อมูลการดำเนินโครงการและรับฟังความคิดเห็นของผู้มีส่วนได้เสียในพื้นที่ จึงกำหนดให้มีการจัดประชุมรับฟังความคิดเห็นของผู้มีส่วนได้เสียในท้องถิ่น ในวันพฤหัสบดี ที่ 22 มิถุนายน 2566 เวลา 08.30 – 16.30 น. ณ ศาลาอเนกประสงค์ หมู่ 4 บ้านท่าดินแดง
วัตถุประสงค์
ขอบเขตพื้นที่ดำเนินงาน
ประโยชน์ที่คาดว่าจะได้รับ
ติดต่อสอบถามเพิ่มเติมได้ที่

จังหวัดตรัง

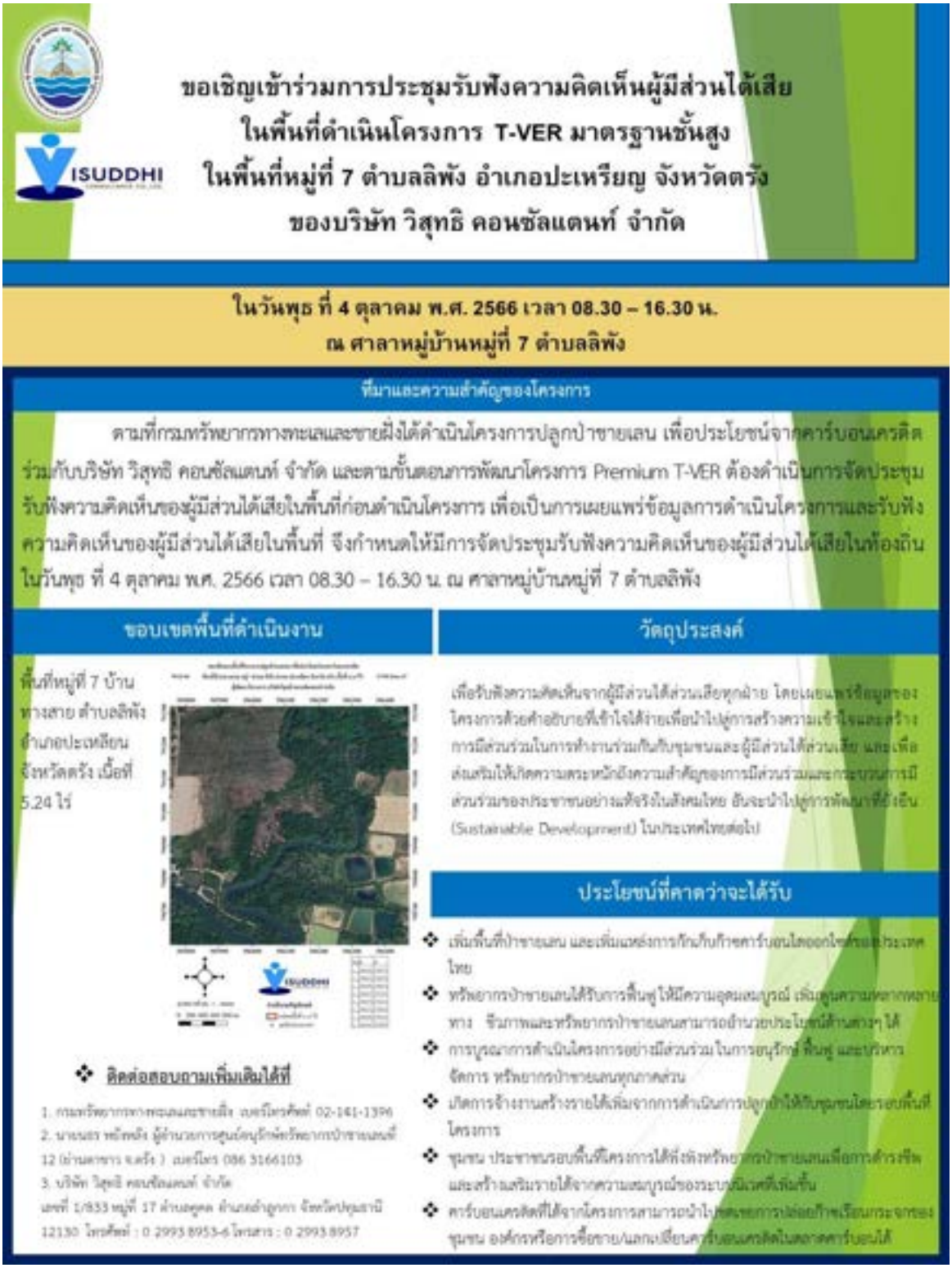

ISUDDHI

ขอเชิญเข้าร่วมการประชุมรับฟังความคิดเห็นผู้มีส่วนได้เสีย
ในพื้นที่ดำเนินโครงการ T-VER มาตรฐานชั้นสูง
ในพื้นที่หมู่ที่ 7 ตำบลลิพัง อำเภอปะเหรียญ จังหวัดตรัง
ของบริษัท วิสุทธิ คอนซัลแตนท์ จำกัด

ในวันพุธ ที่ 4 ตุลาคม พ.ศ. 2566 เวลา 08.30 – 16.30 น.
ณ ศาลาหมู่บ้านหมู่ที่ 7 ตำบลลิพัง

ที่มาและความสำคัญของโครงการ

ตามที่กรมทรัพยากรทางทะเลและชายฝั่งได้ดำเนินโครงการปลูกป่าชายเลน เพื่อประโยชน์จากคาร์บอนเครดิต ร่วมกับบริษัท วิสุทธิ คอนซัลแตนท์ จำกัด และตามขั้นตอนการพัฒนาโครงการ Premium T-VER ต้องดำเนินการจัดประชุมรับฟังความคิดเห็นของผู้มีส่วนได้เสียในพื้นที่ก่อนดำเนินโครงการ เพื่อเป็นการเผยแพร่ข้อมูลการดำเนินโครงการและรับฟังความคิดเห็นของผู้มีส่วนได้เสียในพื้นที่ จึงกำหนดให้มีการจัดประชุมรับฟังความคิดเห็นของผู้มีส่วนได้เสียในท้องถิ่น ในวันพุธ ที่ 4 ตุลาคม พ.ศ. 2566 เวลา 08.30 – 16.30 น. ณ ศาลาหมู่บ้านหมู่ที่ 7 ตำบลลิพัง

ขอบเขตพื้นที่ดำเนินงาน

พื้นที่หมู่ที่ 7 บ้านทางสาย ตำบลลิพัง อำเภอปะเหลียน จังหวัดตรัง เนื้อที่ 5.24 ไร่

วัตถุประสงค์

เพื่อรับฟังความคิดเห็นจากผู้มีส่วนได้ส่วนเสียทุกฝ่าย โดยเผยแพร่ข้อมูลของโครงการด้วยคำอธิบายที่เข้าใจได้ง่ายเพื่อนำไปสู่การสร้างความเข้าใจและสร้างการมีส่วนร่วมในการทำงานร่วมกันกับชุมชนและผู้มีส่วนได้ส่วนเสีย และเพื่อส่งเสริมให้เกิดความตระหนักถึงความสำคัญของการมีส่วนร่วมและกระบวนการมีส่วนร่วมของประชาชนอย่างแท้จริงในสังคมไทย อันจะนำไปสู่การพัฒนาที่ยั่งยืน (Sustainable Development) ในประเทศไทยต่อไป

ประโยชน์ที่คาดว่าจะได้รับ

- เพิ่มพื้นที่ป่าชายเลน และเพิ่มแหล่งการกักเก็บก๊าซคาร์บอนไดออกไซด์ของประเทศไทย
- ทรัพยากรป่าชายเลนได้รับการฟื้นฟูให้มีความอุดมสมบูรณ์ เพิ่มพูนความหลากหลายทาง ชีวภาพและทรัพยากรป่าชายเลนสามารถอำนวยประโยชน์ด้านต่างๆ ได้
- การบูรณาการดำเนินโครงการอย่างมีส่วนร่วม ในการอนุรักษ์ ฟื้นฟู และบริหารจัดการ ทรัพยากรป่าชายเลนทุกภาคส่วน
- เกิดการจ้างงานสร้างรายได้เพิ่มจากการดำเนินการปลูกป่าให้กับชุมชนโดยรอบพื้นที่โครงการ
- ชุมชน ประชาชนรอบพื้นที่โครงการได้พึ่งพิงทรัพยากรป่าชายเลนเพื่อการดำรงชีพและสร้างเสริมรายได้จากความสมบูรณ์ของระบบนิเวศที่เพิ่มขึ้น
- คาร์บอนเครดิตที่ได้จากโครงการสามารถนำไปชดเชยการปล่อยก๊าซเรือนกระจกของชุมชน องค์กรหรือการซื้อขาย/แลกเปลี่ยนคาร์บอนเครดิตในตลาดคาร์บอนได้

❖ **ติดต่อสอบถามเพิ่มเติมได้ที่**

1. กรมทรัพยากรทางทะเลและชายฝั่ง เบอร์โทรศัพท์ 02-141-1396
2. นายนธร พยังหลัง ผู้อำนวยการศูนย์อนุรักษ์ทรัพยากรป่าชายเลนที่ 12 (อ่านคาขาว จ.ตรัง) เบอร์โทร 086 3166103
3. บริษัท วิสุทธิ คอนซัลแตนท์ จำกัด
เลขที่ 1/833 หมู่ที่ 17 ตำบลคูคต อำเภอลำลูกกา จังหวัดปทุมธานี 12130 โทรศัพท์ : 0 2993 8953-6 โทรสาร : 0 2993 8957

VISUDDHI

ขอเชิญเข้าร่วมการประชุมรับฟังความคิดเห็นผู้มีส่วนได้เสีย ในพื้นที่ดำเนินโครงการ T-VER มาตรฐานชั้นสูง ในพื้นที่หมู่ที่ 5 ตำบลบ้านนา อำเภอปะเหรียญ จังหวัดตรัง ของบริษัท วิสุทธิ คอนซัลแตนท์ จำกัด

ในวันพุธ ที่ 4 ตุลาคม พ.ศ. 2566 เวลา 08.30 – 16.30 น.
ศาลาหมู่บ้านหมู่ที่ 5 ตำบลบ้านนา

ที่มาและความสำคัญของโครงการ

ตามที่กรมทรัพยากรทางทะเลและชายฝั่งได้ดำเนินโครงการปลูกป่าชายเลน เพื่อประโยชน์จากคาร์บอนเครดิต ร่วมกับบริษัท วิสุทธิ คอนซัลแตนท์ จำกัด และตามขั้นตอนการพัฒนาโครงการ Premium T-VER ต้องดำเนินการจัดประชุมรับฟังความคิดเห็นของผู้มีส่วนได้เสียในพื้นที่ก่อนดำเนินโครงการ เพื่อเป็นการเผยแพร่ข้อมูลการดำเนินโครงการและรับฟังความคิดเห็นของผู้มีส่วนได้เสียในพื้นที่ จึงกำหนดให้มีการจัดประชุมรับฟังความคิดเห็นของผู้มีส่วนได้เสียในท้องถิ่น ในวันพุธ ที่ 4 ตุลาคม พ.ศ. 2566 เวลา 08.30 – 16.30 น. ณ ศาลาหมู่บ้านหมู่ที่ 5 ตำบลบ้านนา

ขอบเขตพื้นที่ดำเนินงาน

1. หมู่ที่ 5 บ้านหัวควน ตำบลบ้านนา อำเภอปะเหลียน จังหวัดตรัง เนื้อที่ 62.94 ไร่
2. หมู่ที่ 5 บ้านหัวควน ตำบลบ้านนา อำเภอปะเหลียน จังหวัดตรัง เนื้อที่ 97.17 ไร่





❖ **ติดต่อสอบถามเพิ่มเติมได้ที่**

1. กรมทรัพยากรทางทะเลและชายฝั่ง เบอร์โทรศัพท์ 02-141-1396
2. นายนอร พยังพลัง ผู้อำนวยการศูนย์อนุรักษ์ทรัพยากรป่าชายเลนที่ 12 (อ่านคาขาว จ.ตรัง) เบอร์โทร 086 3166103
3. บริษัท วิสุทธิ คอนซัลแตนท์ จำกัด
เลขที่ 1/833 หมู่ที่ 17 ตำบลคูคต อำเภอลำลูกกา จังหวัดปทุมธานี 12130 โทรศัพท์ : 0 2993 8953-6 โทรสาร : 0 2993 8957

วัตถุประสงค์

เพื่อรับฟังความคิดเห็นจากผู้มีส่วนได้ส่วนเสียทุกฝ่าย โดยเผยแพร่ข้อมูลของโครงการด้วยคำอธิบายที่เข้าใจได้ง่ายเพื่อนำไปสู่การสร้างความเข้าใจและสร้างการมีส่วนร่วมในการทำงานร่วมกันกับชุมชนและผู้มีส่วนได้ส่วนเสีย และเพื่อส่งเสริมให้เกิดความตระหนักถึงความสำคัญของการมีส่วนร่วมและกระบวนการมีส่วนร่วมของประชาชนอย่างแท้จริงในสังคมไทย อันจะนำไปสู่การพัฒนาที่ยั่งยืน (Sustainable Development) ในประเทศไทยต่อไป

ประโยชน์ที่คาดว่าจะได้รับ

- ❖ เพิ่มพื้นที่ป่าชายเลน และเพิ่มแหล่งการกักเก็บก๊าซคาร์บอนไดออกไซด์ของประเทศไทย
- ❖ ทรัพยากรป่าชายเลนได้รับการฟื้นฟูให้มีความอุดมสมบูรณ์ เพิ่มพูนความหลากหลายทาง ชีวภาพและทรัพยากรป่าชายเลนสามารถอำนวยประโยชน์ด้านต่างๆ ได้
- ❖ การบูรณาการดำเนินโครงการอย่างมีส่วนร่วม ในการอนุรักษ์ ฟื้นฟู และบริหารจัดการ ทรัพยากรป่าชายเลนทุกภาคส่วน
- ❖ เกิดการจ้างงานสร้างรายได้เพิ่มจากการดำเนินการปลูกป่าให้กับชุมชนโดยรอบพื้นที่โครงการ
- ❖ ชุมชน ประชาชนรอบพื้นที่โครงการได้พึ่งพิงทรัพยากรป่าชายเลนเพื่อการดำรงชีพและสร้างเสริมรายได้จากความสมบูรณ์ของระบบนิเวศที่เพิ่มขึ้น
- ❖ คาร์บอนเครดิตที่ได้จากโครงการสามารถนำไปชดเชยการปล่อยก๊าซเรือนกระจกของชุมชน องค์กรหรือการซื้อขาย/แลกเปลี่ยนคาร์บอนเครดิตในตลาดคาร์บอนได้

ขอเชิญเข้าร่วมการประชุมรับฟังความคิดเห็นผู้มีส่วนได้เสีย ในพื้นที่ดำเนินโครงการ T-VER มาตรฐานชั้นสูง ในพื้นที่หมู่ที่ 2 ตำบลทุ่งกระบือ อำเภอย่านตาขาว จังหวัดตรัง ของบริษัท วิสุทธิ คอนซัลแตนท์ จำกัด

ISUDDHI

ในวันพฤหัสบดี ที่ 5 ตุลาคม พ.ศ. 2566 เวลา 08.30 – 16.30 น.
หมู่ที่ 2 ตำบลทุ่งกระบือ อำเภอย่านตาขาว จังหวัดตรัง

ที่มาและความสำคัญของโครงการ

ตามที่กรมทรัพยากรทางทะเลและชายฝั่งได้ดำเนินโครงการปลูกป่าชายเลน เพื่อประโยชน์จากคาร์บอนเครดิต ร่วมกับบริษัท วิสุทธิ คอนซัลแตนท์ จำกัด และตามขั้นตอนการพัฒนาโครงการ Premium T-VER ต้องดำเนินการจัดประชุมรับฟังความคิดเห็นของผู้มีส่วนได้เสียในพื้นที่ก่อนดำเนินโครงการ เพื่อเป็นการเผยแพร่ข้อมูลการดำเนินโครงการและรับฟังความคิดเห็นของผู้มีส่วนได้เสียในพื้นที่ จึงกำหนดให้มีการจัดประชุมรับฟังความคิดเห็นของผู้มีส่วนได้เสียในท้องถิ่น ในวันพฤหัสบดี ที่ 5 ตุลาคม พ.ศ. 2566 เวลา 08.30 – 16.30 น. ณ หมู่ที่ 2 ตำบลทุ่งกระบือ อำเภอย่านตาขาว จังหวัดตรัง

ขอบเขตพื้นที่ดำเนินงาน

หมู่ที่ 2 บ้านคลองปะเหลียน ตำบลทุ่งกระบือ อำเภอย่านตาขาว จังหวัดตรัง เนื้อที่ 27.65 ไร่



วัตถุประสงค์

เพื่อรับฟังความคิดเห็นจากผู้มีส่วนได้ส่วนเสียทุกฝ่าย โดยเผยแพร่ข้อมูลของโครงการด้วยคำอธิบายที่เข้าใจได้ง่ายเพื่อนำไปสู่การสร้างความเข้าใจและสร้างการมีส่วนร่วมในการทำงานร่วมกันกับชุมชนและผู้มีส่วนได้ส่วนเสีย และเพื่อส่งเสริมให้เกิดความตระหนักถึงความสำคัญของการมีส่วนร่วมและกระบวนการมีส่วนร่วมของประชาชนอย่างแท้จริงในสังคมไทย อันจะนำไปสู่การพัฒนาที่ยั่งยืน (Sustainable Development) ในประเทศไทยต่อไป

ประโยชน์ที่คาดว่าจะได้รับ

- เพิ่มพื้นที่ป่าชายเลน และเพิ่มแหล่งการกักเก็บก๊าซคาร์บอนไดออกไซด์ของประเทศไทย
- ทรัพยากรป่าชายเลนได้รับการฟื้นฟูให้มีความอุดมสมบูรณ์ เพิ่มพูนความหลากหลายทาง ชีวภาพและทรัพยากรป่าชายเลนสามารถอำนวยประโยชน์ด้านต่างๆ ได้
- การบูรณาการดำเนินโครงการอย่างมีส่วนร่วม ในการอนุรักษ์ ฟื้นฟู และบริหารจัดการ ทรัพยากรป่าชายเลนทุกภาคส่วน
- เกิดการจ้างงานสร้างรายได้เพิ่มจากการดำเนินการปลูกป่าให้กับชุมชนโดยรอบพื้นที่โครงการ
- ชุมชน ประชาชนรอบพื้นที่โครงการได้พึ่งพิงทรัพยากรป่าชายเลนเพื่อการดำรงชีพและสร้างเสริมรายได้จากความสมบูรณ์ของระบบนิเวศที่เพิ่มขึ้น
- คาร์บอนเครดิตที่ได้จากโครงการสามารถนำไปชดเชยการปล่อยก๊าซเรือนกระจกของชุมชน องค์กรหรือการซื้อขาย/แลกเปลี่ยนคาร์บอนเครดิตในตลาดคาร์บอนได้

❖ ติดต่อสอบถามเพิ่มเติมได้ที่

1. กรมทรัพยากรทางทะเลและชายฝั่ง เบอร์โทรศัพท์ 02-141-1396
2. นายนธร พยังพลัง ผู้อำนวยการศูนย์อนุรักษ์ทรัพยากรป่าชายเลนที่ 12 (ย่านตาขาว จ.ตรัง) เบอร์โทร 086 3166103
3. บริษัท วิสุทธิ คอนซัลแตนท์ จำกัด
เลขที่ 1/833 หมู่ที่ 17 ตำบลคูคต อำเภอลำลูกกา จังหวัดปทุมธานี 12130 โทรศัพท์ : 0 2993 8953-6 โทรสาร : 0 2993 8957

ภาคผนวก 5-4

ประกาศสรุปผลการรับฟังความคิดเห็นของผู้มีส่วนได้เสีย

จังหวัดตราด

สรุปผลการประชุมรับฟังความคิดเห็นผู้มีส่วนได้เสีย ในพื้นที่ดำเนินโครงการ T-VER มาตรฐานขั้นสูง ในพื้นที่ชุมชนบ้านนาเกลือ หมู่ที่ 2 และชุมชนบ้านหนองรี หมู่ที่ 3 ตำบลชำราก อำเภอเมืองตราด จังหวัดตราด ของบริษัท วิสุทธิ คอนซัลแตนท์ จำกัด

ตามที่กรมทรัพยากรทางทะเลและชายฝั่งได้ดำเนินโครงการปลูกป่าชายเลน เพื่อประโยชน์จากคาร์บอนเครดิต ร่วมกับบริษัท วิสุทธิ คอนซัลแตนท์ จำกัด และตามขั้นตอนการพัฒนาโครงการ Premium T-VER ต้องดำเนินการจัดประชุมรับฟังความคิดเห็นของผู้มีส่วนได้เสียในพื้นที่ก่อนดำเนินโครงการ เพื่อเป็นการเผยแพร่ข้อมูลการดำเนินโครงการและรับฟังความคิดเห็นของผู้มีส่วนได้เสียในพื้นที่ ทั้งนี้ ได้ดำเนินแล้วเสร็จในวันอังคาร ที่ 16 พฤษภาคม พ.ศ. 2566 เวลา 08.30 – 16.30 น. เทศบาลตำบลชำราก ตำบลชำราก อำเภอเมืองตราด จังหวัดตราด โดยมีจำนวนผู้เข้าร่วมประชุมทั้งหมด 38 คน






จำนวนผู้เข้าร่วมประชุมรับฟังความคิดเห็นของประชาชน

กลุ่มเป้าหมาย	จำนวนผู้เข้าร่วมประชุม (ราย)
1. ประชาชนผู้มีส่วนได้เสีย	20
2. ผู้นำชุมชน	5
3. หน่วยงานราชการที่เกี่ยวข้อง	4
4. ผู้แทนเจ้าของโครงการ (กรมทรัพยากรทางทะเลและชายฝั่ง)	8
5. ผู้แทนผู้พัฒนาโครงการ (บริษัท วิสุทธิ คอนซัลแตนท์ จำกัด)	1
รวมทั้งหมด	38 คน




ติดต่อสอบถามหรือแสดงความคิดเห็นเพิ่มเติมได้ที่

บริษัท วิสุทธิ คอนซัลแตนท์ จำกัด
เลขที่ 1/833 หมู่ที่ 17 ตำบลคูคต อำเภอลำลูกกา จังหวัดปทุมธานี 12130 โทรศัพท์ : 0 2993 8953-6
โทรสาร : 0 2993 8957

ศูนย์อนุรักษ์ทรัพยากรป่าชายเลนที่ 1 (ด่านเก่า ตราด)
เลขที่ 522/1 หมู่ที่ 8 ตำบลวังกระแจะ อำเภอเมืองตราด จังหวัดตราด โทรศัพท์/โทรสาร 0 3951 0830 E-mail : dmcr.st45@gmail.com

1/2

สรุปประเด็นคำถาม ข้อห่วงกังวล และข้อเสนอแนะจากการประชุมรับฟังความคิดเห็นผู้มีส่วนได้เสีย ในพื้นที่ดำเนินโครงการ T-VER มาตรฐานขั้นสูง

ประเด็นข้อห่วงกังวล/ข้อเสนอแนะ	ข้อชี้แจง/ข้อชี้แจงเพิ่มเติม
1. ผู้ใหญ่บ้านหมู่ที่ 3 บ้านหนองรี ที่ดินที่ได้เวนคืนไป ในอดีตได้มีการขุดบ่อเลี้ยงปลา เลี้ยงกุ้ง สำหรับการปลูกป่า ดำเนินการปลูกลงไปในบ่อใช่หรือไม่	ผู้อำนวยการศูนย์อนุรักษ์ทรัพยากรป่าชายเลนที่ 1 (ด่านเก่า ตราด) ทช.จะดำเนินการปลูกในบ่อและในคันดิน เนื่องจากจะไม่ปรับพื้นที่เดิมให้มีการเปลี่ยนแปลงมาก
2. ผู้ใหญ่บ้านหมู่ที่ 3 บ้านหนองรี ในอนาคตระยะเวลา 5-10 ปี ต้นไม้หรือป่าที่ได้ปลูกมีการเติบโตขึ้น ชาวบ้านสามารถเข้าไปหาทรัพยากรธรรมชาติบริเวณป่า เพื่อนำมาใช้ประโยชน์ได้หรือไม่	ผู้อำนวยการศูนย์อนุรักษ์ทรัพยากรป่าชายเลนที่ 1 (ด่านเก่า ตราด) ชาวบ้านสามารถเข้าไปใช้ประโยชน์ได้ทันที โดยไม่ต้องรอเวลาระยะ 5 – 10 ปี ในระยะ 2 ปี หากต้นไม้ตาย ชาวบ้านก็สามารถเข้าไปหาปู หาปลาได้เลย
3. ประชาชนหมู่ที่ 3 ด่านเจ้าราก เมื่อมีการระบายน้ำออกเพื่อปลูกป่าแล้วในอนาคตเมื่อต้นไม้เติบโตจะมีการระบายน้ำเข้า – ออก เพื่อให้ปู ปลายังคงอยู่หรือไม่ แล้วชาวบ้านสามารถใช้ประโยชน์ได้หรือไม่	ผู้อำนวยการศูนย์อนุรักษ์ทรัพยากรป่าชายเลนที่ 1 (ด่านเก่า ตราด) ปัจจุบันมีบางพื้นที่ที่เปิดให้มีน้ำขึ้น-ลง แต่ไม่ได้เปิดในปริมาณมาก เปิดให้พอสามารถปลูกป่าได้ เมื่อต้นไม้เจริญเติบโตได้ และชาวบ้านจึงสามารถเข้าไปใช้ประโยชน์ได้
4. ผู้ช่วยผู้ใหญ่บ้านหมู่ที่ 3 บ้านหนองรี ถ้าในอนาคตมีกุ้ง หอย ปู ปลา ในปริมาณมาก ชาวบ้านสามารถนำไปวิจัยได้หรือไม่ แต่ถ้าหากนำไปขายหรือใช้ประโยชน์ในเชิงธุรกิจ ต้องมีข้อระเบียบหรือข้อบังคับของหมู่บ้านหรือไม่	ผู้อำนวยการศูนย์อนุรักษ์ทรัพยากรป่าชายเลนที่ 1 (ด่านเก่า ตราด) ประชาชนสามารถจับสัตว์น้ำไปวิจัยได้ แต่หากจับไปในเชิงพาณิชย์ อาจจะต้องดำเนินการแจ้งทช.ให้ทราบเนื่องจากภายหลังดำเนินโครงการ พื้นที่ดังกล่าวจะเป็นพื้นที่ป่า พื้นที่ส่วนรวม และป่าของชุมชน
5. ผู้ช่วยผู้ใหญ่บ้านหมู่ที่ 3 บ้านหนองรี เสนอให้มีการขยายคันในพื้นที่ที่มีน้ำออกไม่หมด	ผู้อำนวยการศูนย์อนุรักษ์ทรัพยากรป่าชายเลนที่ 1 (ด่านเก่า ตราด) ก่อนดำเนินโครงการ ทช.จะมีการพิจารณาสภาพพื้นที่ เนื่องจากพื้นที่แต่ละพื้นที่มีลักษณะสูง-ต่ำ ไม่เท่ากัน หากพื้นที่ไหนมีน้ำออกไม่หมด ก็จะดำเนินการขยายคันนั้น และถ้าพื้นที่ไหนมีน้ำออกแห้งหมด ก็จะใช้พื้นที่คันนั้นในการปลูกป่า
6. นายกเทศมนตรีตำบลเจ้าราก ในการดูแลป่าสามารถให้ชุมชนเป็นผู้ดูแลได้หรือไม่ หรืออาจจะกันพื้นที่ให้เป็นพื้นที่อนุรักษ์พันธุ์กุ้ง หอย ปู ปลา หรือสามารถทำเป็นพื้นที่ป่าชุมชนได้หรือไม่ โดยให้ปฏิบัติตามกฎกติกาของชุมชน	ผู้อำนวยการศูนย์อนุรักษ์ทรัพยากรป่าชายเลนที่ 1 (ด่านเก่า ตราด) ทางผู้พัฒนาโครงการขอหารือกับนายกอีกครั้ง เนื่องจากมีโครงการป่าชุมชนชายเลนรับสมัครประชาชนในพื้นที่เพื่อเป็นกลุ่มอนุรักษ์พื้นที่ป่าชายเลน หากมีประชาชนสนใจ สามารถหารือเพื่อหาข้อสรุปได้
7. นายกเทศมนตรีตำบลเจ้าราก หากโครงการมีงบประมาณเสนอให้นำคันบ่อออกได้หรือไม่ เนื่องจากกังวลต่อการใช้ประโยชน์ในพื้นที่ของชาวบ้านในอนาคต	ผู้อำนวยการศูนย์อนุรักษ์ทรัพยากรป่าชายเลนที่ 1 (ด่านเก่า ตราด) ในการนำคันบ่อออก อาจจะต้องเพิ่มเติมในระยะถัดไป เนื่องจากงบประมาณไม่เพียงพอ

ISUDDHI

สรุปผลการประชุมรับฟังความคิดเห็นผู้มีส่วนได้เสีย ในพื้นที่ดำเนินโครงการ T-VER มาตรฐานชั้นสูง ในพื้นที่ชุมชนบ้านอ่างกระป๋อง หมู่ที่ 4 ตำบลท่าโสม อำเภอเขาสมิง จังหวัดตราด ของบริษัท วิสุทธิ คอนซัลแตนท์ จำกัด

ตามที่กรมทรัพยากรทางทะเลและชายฝั่งได้ดำเนินโครงการปลูกป่าชายเลน เพื่อประโยชน์จากคาร์บอนเครดิต ร่วมกับบริษัท วิสุทธิ คอนซัลแตนท์ จำกัด และตามขั้นตอนการพัฒนาโครงการ Premium T-VER ต้องดำเนินการจัดประชุมรับฟังความคิดเห็นของผู้มีส่วนได้เสียในพื้นที่ก่อนดำเนินโครงการ เพื่อเป็นการเผยแพร่ข้อมูลการดำเนินโครงการและรับฟังความคิดเห็นของผู้มีส่วนได้เสียในพื้นที่ ทั้งนี้ ได้ดำเนินแล้วเสร็จในวันอังคาร ที่ 16 พฤษภาคม พ.ศ. 2566 เวลา 08.30 – 16.30 น. ศาลาอเนกประสงค์บ้านอ่างกระป๋อง ม.4 ตำบลท่าโสม อำเภอเขาสมิง จังหวัดตราด โดยมีจำนวนผู้เข้าร่วมประชุมทั้งหมด 56 คน








จำนวนผู้เข้าร่วมประชุมรับฟังความคิดเห็นของประชาชน

กลุ่มเป้าหมาย	จำนวนผู้เข้าร่วมประชุม (ราย)
1. ประชาชนผู้มีส่วนได้เสีย	43
2. ผู้นำชุมชน	3
3. หน่วยงานราชการที่เกี่ยวข้อง	1
4. ผู้แทนเจ้าของโครงการ (กรมทรัพยากรทางทะเลและชายฝั่ง)	4
5. ผู้แทนผู้พัฒนาโครงการ (บริษัท วิสุทธิ คอนซัลแตนท์ จำกัด)	5
รวมทั้งหมด	56 คน

ติดต่อสอบถามหรือแสดงความคิดเห็นเพิ่มเติมได้ที่

บริษัท วิสุทธิ คอนซัลแตนท์ จำกัด
เลขที่ 1/833 หมู่ที่ 17 ตำบลคูคต อำเภอลำลูกกา จังหวัดปทุมธานี 12130 โทรศัพท์ : 0 2993 8953-6
โทรสาร : 0 2993 8957

ศูนย์อนุรักษ์ทรัพยากรป่าชายเลนที่ 1 (ด่านเก่า ตราด)
เลขที่ 522/1 หมู่ที่ 8 ตำบลวังกระแจะ อำเภอเมืองตราด จังหวัดตราด โทรศัพท์/โทรสาร 0 3951 0830 E-mail : dmcr.st45@gmail.com

1/3

สรุปประเด็นคำถาม ข้อห่วงกังวล
และข้อเสนอแนะจากการประชุมรับฟังความคิดเห็นผู้มีส่วนได้เสีย
ในพื้นที่ดำเนินโครงการ T-VER มาตรฐานขั้นสูง

ประเด็นข้อห่วงกังวล/ข้อเสนอแนะ	ข้อชี้แจง/ข้อชี้แจงเพิ่มเติม
1. ผู้ใหญ่บ้านหมู่ที่ 4 ตำบลท่าโสม พื้นที่ จ.ตราด มีการทำโครงการ ปลูกป่าชายเลน เพื่อประโยชน์จากคาร์บอนเครดิต ที่ไหนบ้าง ปลูกไปแล้ว กี่แห่ง และมีบริษัทไหนบ้างที่เข้ามาทำโครงการ และทำต่อเนื่องไหม	นายธีรัฒน์ ธีระวุฒิพันธ์ ผู้อำนวยการส่วนอนุรักษ์ทรัพยากรป่าชายเลน
2. ประชาชนหมู่ที่ 4 ตำบลท่าโสม พื้นที่ปลูกป่า เมื่อได้ผลเป็น คาร์บอนเครดิตออกมาแล้ว ชุมชนจะได้อะไร จะแบ่งให้ชุมชนกี่เปอร์เซนต์	**นายธีรัฒน์ ธีระวุฒิพันธ์ ผู้อำนวยการส่วนอนุรักษ์ทรัพยากรป่าชายเลน** ชี้แจงว่า ในการปลูกป่าเพื่อคาร์บอนเครดิต บริษัทฯ จะได้ 90% ทช. จะได้ 5 % ชุมชน จะได้ 5 % ของมูลค่าของคาร์บอนเครดิตที่วัดได้ในแต่ละช่วงเวลา ซึ่งต้องมีแนวทางที่ชัดเจน เช่นต้องลงทะเบียนกับ ทช. และต้องมีขั้นตอนในการประเมินคาร์บอนเครดิต มีการผูกบัญชีกับ องค์การก๊าซเรือนกระจกด้วย
3. ประชาชนหมู่ที่ 4 ตำบลท่าโสม ทช.และบริษัทฯ คิดไว้แล้วหรือไม่ว่า ในพื้นที่ 1 ไร่ มีมูลค่าทางการเงินเท่าไร ? ความคิดเห็นของผู้อาวุโส เห็นว่า ไม่ยุติธรรมเลยในเรื่องค่าตอบแทน บริษัท ได้ 90% ทช. ได้ 5% ชุมชนได้ 5% ควรจะมีค่าตอบแทนที่เป็นขั้นบันได นอกจากนี้ อายุโครงการยาวนาน 30 ปี ดังนั้น ผลประโยชน์ที่ทุกฝ่ายได้รับควรจะมีความเป็นธรรม โดยเห็นว่า "น่าจะเป็นแบบขั้นบันได"	**นายธีรัฒน์ ธีระวุฒิพันธ์ ผู้อำนวยการส่วนอนุรักษ์ทรัพยากรป่าชายเลน** ชี้แจงว่า โครงการปลูกป่าของ ทช.มีโครงการหลัก 2 โครงการ คือ โครงการปลูกป่าเพื่อคาร์บอนเครดิต และโครงการปลูกป่าชุมชน ซึ่งโครงการปลูกป่าชุมชน ชุมชนจะต้องปลูกและดูแล โดยชุมชนจะต้องขึ้นทะเบียนกับ ทช.ก่อนว่าจะเข้าร่วมโครงการป่าชุมชน ซึ่งต้องดูพื้นที่ที่จะปลูกป่าด้วยว่ามีหรือไม่ เมื่อมีพื้นที่และชุมชนสามารถปลูกป่าและดูแลได้ เมื่อถึงกำหนดที่จะประเมินคาร์บอนเครดิต ชุมชนก็จะได้ 90% เหมือนกัน
4. ประชาชนหมู่ที่ 4 ตำบลท่าโสม โครงการปลูกป่าของ ทช. นั้น แจ้งว่ามีโครงการหลัก 2 โครงการ คือ โครงการปลูกป่าเพื่อคาร์บอนเครดิต และ โครงการปลูกป่าเพื่อชุมชน สิ่งที่ชุมชนจะได้คือ ป่าชายเลน และอาจกระทบต่อการดำเนินชีวิตในพื้นที่ปลูกป่าของบริษัท ดังนั้น อยากจะขอให้บริษัทสนับสนุนการปลูกป่าชุมชนไปด้วย จะได้หรือไม่ เมื่อปลูกป่าเพื่อคาร์บอนเครดิตแล้ว ก็ขอให้ปลูกป่าในพื้นที่ป่าชุมชนไปด้วย เป็น CSR ของบริษัทฯ จะได้หรือไม่	**ผู้อำนวยการส่วนอนุรักษ์ทรัพยากรทางทะเลและชายฝั่ง** ชี้แจงว่า นับว่าเป็นข้อเสนอที่ดีเป็นความคิดเห็นที่จะต้องนำเสนอขึ้นไปเพื่อให้ผู้บริหารพิจารณา และต้องดูว่า บริษัทฯ ใดที่สนใจจะทำ CSR ในเรื่องนี้ด้วย
5. ประชาชนหมู่ที่ 4 ตำบลท่าโสม การปลูกป่าเพื่อคาร์บอนเครดิต มีหน่วยเป็นอะไร และ พื้นที่ 1 ไร่ ได้คาร์บอนเครดิตกี่ตัน	**คุณอนันต์เดช จันทร์ศรี ผู้แทนบริษัท วิสุทธิ คอนซัลแตนท์ จำกัด** ให้ข้อมูลว่า คาร์บอนเครดิต มีหน่วย เป็น "ตัน" และ พื้นที่ 1 ไร่ จะมีสูตรคำนวณ ออกมาว่า ในพื้นที่นี้ จะมีค่าเฉลี่ยกี่ตัน ต่อ ไร่ นั้น การที่จะซื้อขายกันได้จะต้องมีการขึ้นทะเบียนต่อ องค์การก๊าซเรือนกระจก (อบก.) ก่อน จากนั้น อบก. จะมาประเมินปริมาณคาร์บอนเครดิต โดย 15% ของป่าชายเลนที่ชุมชนปลูกจะขายได้ต่อหน่วย ตามราคาเฉลี่ยที่ อบก.กำหนด ซึ่งราคาที่เหมาะสมที่จะขายจะต้องมีระยะเวลาการโตของกล้าไม้ไม่น้อยกว่า 3 ปีขึ้นไป จึงจะขายได้ ณ วันนี้ในประเทศไทย คาร์บอนเครดิต 1 ตันขายได้ประมาณ 300 บาท ต่างประเทศขายได้ประมาณ 3,000 บาท ซึ่งเรื่องคาร์บอนเครดิตนี้ ของไทยเพิ่งจะเริ่มขึ้นอยู่กับนโยบายของรัฐด้วย นอกจากนี้ ในปี 2570 นี้ เป้าหมายในการปล่อยของเสียของโรงงานอุตสาหกรรมต้องเป็น 0

สรุปประเด็นคำถาม ข้อห่วงกังวล
และข้อเสนอแนะจากการประชุมรับฟังความคิดเห็นผู้มีส่วนได้เสีย
ในพื้นที่ดำเนินโครงการ T-VER มาตรฐานขั้นสูง

ประเด็นข้อห่วงกังวล/ข้อเสนอแนะ	ข้อชี้แจง/ข้อชี้แจงเพิ่มเติม
6. ประชาชนหมู่ที่ 4 ตำบลท่าโสม โครงการนี้ มีผลเสียไหมหรือไม่ และ พื้นที่นี้ มีส่วนที่ติดกับของที่ดินของนายทุน เมื่อปลูกป่าไปแล้วเกิดประโยชน์กับชุมชน หากนายทุนปิดทางเข้าออก จะเกิดปัญหา เรื่องนี้ จะแก้ไขอย่างไร	**ผู้อำนวยการส่วนอนุรักษ์ทรัพยากรทางทะเลและชายฝั่ง** ชี้แจงว่า เรื่องนี้ ต้องเป็นเรื่องที่หน่วยงานที่เกี่ยวข้องต้องเข้ามาเจรจา เพื่อให้เกิดข้อยุติที่ดีสุดของทุกคน
7. ประชาชนหมู่ที่ 4 ตำบลท่าโสม เมื่อบริษัทเข้ามาปลูกป่าแล้ว ประชาชนในพื้นที่จะเข้าไปหาปูหาปลาได้หรือไม่ ? นอกจากนี้ พื้นที่รอบชุมชนนี้ เป็นภูเขา จะได้คาร์บอนเครดิตด้วยหรือไม่	**คุณอนันต์เดช จันทร์ศรี ผู้แทนบริษัท วิสุทธิ คอนซัลแตนท์ จำกัด** ให้ข้อมูลว่า ประชาชนจะเข้าไปในพื้นที่โครงการได้อย่างเต็มทุกอย่างบริษัท เพียงแต่ปักหมุดเพื่อให้เห็นพื้นที่โครงการเท่านั้น ยังเข้าไปหาปูหาปลาได้เหมือนเดิม ส่วนพื้นที่รอบ ๆ ชุมชนที่เป็นพื้นที่เขา การคิดคาร์บอนเครดิต จะขึ้นอยู่กับ ผู้รับผิดชอบพื้นที่นั้น ๆ
8. ประชาชนหมู่ที่ 4 ตำบลท่าโสม ตามที่ได้นำเสนอว่า เมื่อได้ คาร์บอนเครดิตแล้ว ชุมชนจะได้ส่วนแบ่งจากคาร์บอนเครดิต 5% นั้น ชุมชน จะต้องทำอย่างไร? และ เอาไปใช้จ่ายในเรื่องใดได้บ้าง ?	**นายธีรัตม์ ธีระวุฒิพันธ์ ผู้อำนวยการส่วนอนุรักษ์ทรัพยากรป่าชายเลน** ชี้แจงว่า เรื่องนี้ชุมชนจะต้องขึ้นทะเบียนการปลูกป่ากับ ทช.ก่อนจากนั้น ก็จะดำเนินการเกี่ยวกับการดูแลกล้าไม้ซึ่งจะต้องเป็นไปตามพื้นที่ที่ ทช.กำหนดให้ ส่วนในเรื่องหากจะได้ค่าคอมมิชชั่นจากคาร์บอนเครดิตนั้นก็ต้องผ่านการประเมินและการคิดคำนวนค่าเฉลี่ยคาร์บอนเครดิต ส่วนการนำไปใช้จะใช้ได้หรือไม่ได้นั้นเป็นเรื่องที่ ทช.จะกำหนดหรือชุมชนจะกำหนดเองนั้นต้องขึ้นกับการพิจารณาของรัฐอีกครั้ง
9. ผู้ใหญ่บ้านหมู่ที่ 4 ตำบลท่าโสม เรื่องการจ้างงานในการปลูกป่า รวมถึงการเฝ้าระวังดับกล้า นั้น บริษัทจะใช้แรงงานในพื้นที่หรือไม่ หรือมีคนงานปลูกป่าของบริษัทมาเอง	**คุณอนันต์เดช จันทร์ศรี ผู้แทนบริษัท วิสุทธิ คอนซัลแตนท์ จำกัด** ชี้แจงว่า เรื่องการจ้างแรงงานในพื้นที่นั้น เป็นความตั้งใจของบริษัท ที่จะใช้แรงงานในพื้นที่ก่อนเป็นอันดับแรก แต่หาก แรงงานในพื้นที่ไม่เพียงพอก็จะนำแรงงานภายนอกเข้ามาทดแทนเพื่อให้งานเป็นไปตามเป้าหมายตามสัญญา ที่ได้ให้ไว้กับกรมทรัพยากรทางทะเลและชายฝั่ง

สรุปผลการประชุมรับฟังความคิดเห็นผู้มีส่วนได้เสีย ในพื้นที่ดำเนินโครงการ T-VER มาตรฐานชั้นสูง ในพื้นที่ ชุมชนบ้านท่าตะเภา หมู่ที่ 2 ตำบลหนองเสม็ด อำเภอเมืองตราด จังหวัดตราด ของบริษัท วิสุทธิ คอนซัลแตนท์ จำกัด

ตามที่กรมทรัพยากรทางทะเลและชายฝั่งได้ดำเนินโครงการปลูกป่าชายเลน เพื่อประโยชน์จากคาร์บอนเครดิต ร่วมกับบริษัท วิสุทธิ คอนซัลแตนท์ จำกัด และตามขั้นตอนการพัฒนาโครงการ Premium T-VER ต้องดำเนินการจัดประชุมรับฟังความคิดเห็นของผู้มีส่วนได้เสียในพื้นที่ก่อนดำเนินโครงการ เพื่อเป็นการเผยแพร่ข้อมูลการดำเนินโครงการและรับฟังความคิดเห็นของผู้มีส่วนได้เสียในพื้นที่ ทั้งนี้ ได้ดำเนินแล้วเสร็จในวันอังคาร ที่ 16 พฤษภาคม พ.ศ. 2566 เวลา 08.30 – 16.30 น. ศาลาศูนย์เรียนรู้ป่าชายเลนบ้านท่าตะเภา ม.2 ตำบลหนองเสม็ด อำเภอเมืองตราด จังหวัดตราด โดยมีจำนวนผู้เข้าร่วมประชุมทั้งหมด 39 คน






จำนวนผู้เข้าร่วมประชุมรับฟังความคิดเห็นของประชาชน

กลุ่มเป้าหมาย	จำนวนผู้เข้าร่วมประชุม (ราย)
1. ประชาชนผู้มีส่วนได้เสีย	21
2. ผู้นำชุมชน	3
3. กลุ่มด้านสิ่งแวดล้อมในพื้นที่	1
4. หน่วยงานราชการที่เกี่ยวข้อง	2
5. ผู้แทนเจ้าของโครงการ (กรมทรัพยากรทางทะเลและชายฝั่ง)	6
6. ผู้แทนผู้พัฒนาโครงการ (บริษัท วิสุทธิ คอนซัลแตนท์ จำกัด)	6
รวมทั้งหมด	39 คน




ติดต่อสอบถามหรือแสดงความคิดเห็นเพิ่มเติมได้ที่

บริษัท วิสุทธิ คอนซัลแตนท์ จำกัด
เลขที่ 1/833 หมู่ที่ 17 ตำบลคูคต อำเภอลำลูกกา จังหวัดปทุมธานี 12130 โทรศัพท์ : 0 2993 8953-6
โทรสาร : 0 2993 8957

ศูนย์อนุรักษ์ทรัพยากรป่าชายเลนที่ 1 (ด่านเก่า ตราด)
เลขที่ 522/1 หมู่ที่ 8 ตำบลวังกระแจะ อำเภอเมืองตราด จังหวัดตราด โทรศัพท์/โทรสาร 0 3951 0830 E-mail : dmcr.st45@gmail.com

1/3

สรุปประเด็นคำถาม ข้อห่วงกังวล และข้อเสนอแนะจากการประชุมรับฟังความคิดเห็นผู้มีส่วนได้เสีย ในพื้นที่ดำเนินโครงการ T-VER มาตรฐานขั้นสูง

ประเด็นข้อห่วงกังวล/ข้อเสนอแนะ	ข้อชี้แจง/ข้อชี้แจงเพิ่มเติม
1. ผู้ใหญ่บ้านหมู่ 2 ตำบลหนองสมิต แจ้งว่าเพิ่งจะเริ่มเข้าใจ โครงการปลูกป่าเพื่อคาร์บอนเครดิต ในตอนแรกคิดว่า บริษัทจะมารับสัมปทานป่า เกรงว่าป่าจะไม่เหลือ นอกจากนี้ ยังมีกลุ่มอนุรักษ์ เข้ามาเพื่อขอสัมปทานปลูกป่าก็เกรงว่าป่าชายเลนจะหมดเช่นกัน แต่ตอนนี้ เข้าใจแล้ว นอกจากนี้ ยังเห็นว่า พื้นที่คลองท่าตะเภา มีมากมาก พื้นที่ป่าชายเลนมีมากขึ้นมาก น่าจะทำทั้งคลองท่าตะเภา และเชื่อว่ากลุ่มอนุรักษ์ที่เคลื่อนไหวอยู่ก็น่าจะสนับสนุนโครงการลักษณะนี้ ดังนั้น จึงยินดีและสนับสนุนโครงการนี้	**คุณสาวรุ่ง โจจริง ผู้อำนวยการกองอนุรักษ์ทรัพยากรป่าชายเลน** ขอขอบคุณท่าน ผญบ. หมู่ 2 ด้วย และขอให้การขายข่าวโครงการให้ลูกบ้านและประชาชนทั่วไปทราบด้วย
2. ผู้แทนกลุ่มอนุรักษ์ป่าชายเลนบ้านตะเภา พื้นที่ที่จะปลูกป่านั้น มันถูกยาดินดีขึ้นมาเป็นขอบบ่อ พื้นดินจะเป็นกรวดและหิน มันจะทำให้กล้าไม้ตายเป็นส่วนใหญ่ หรือจะโตช้า จึงอยากจะให้เอาดินมาลงก่อนเพื่อให้กล้าไม่ตายและต้นแข็งแรง	**คุณธีรัตม์ ธีระวุฒิพันธ์ ผู้อำนวยการส่วนอนุรักษ์ทรัพยากรป่าชายเลน** ชี้แจงว่า ในช่วงที่จะต้องดำเนินการตามที่ผู้ถามได้อาจมานั้น ซึ่งมีเป้าหมายที่จะทำให้ต้นกล้าไม้ทุกต้นแข็งแรง โดยบริษัทน่าจะรับทราบข้อมูลนี้แล้ว จะต้องหลายต้นขอบบ่อและเกลี่ยให้พื้นที่มีดินพอที่จะทำให้ต้นกล้าโต นอกจากนี้ ยังมีพื้นที่ที่มีลักษณะเดียวกันนี้ ก็จะดำเนินการในลักษณะเดียวกัน ส่วนเรื่องการให้สัมปทานจะไม่มีอีกแล้ว
3. ประชาชนหมู่ที่ 2 ตำบลหนองสมิต รู้สึกยินดีที่ บ้านท่าตะเภาของเราจะมีการพัฒนาฟื้นฟูเสริมป่าชายเลนของเราให้กลับคืนมาซึ่งส่วนใหญ่ก็อยู่ในสภาพดี แต่ก็ต้องเสริมสร้างบางส่วนให้มันดีขึ้น ดังนั้นจึงเห็นด้วยกับโครงการ	**คุณสาวรุ่ง โจจริง ผู้อำนวยการกองอนุรักษ์ทรัพยากรป่าชายเลน** ขอขอบคุณที่สนับสนุนโครงการปลูกป่าเพื่อคาร์บอนเครดิต ยินดีให้ช่วยประชาสัมพันธ์โครงการฯให้ประชาชนทั่วไปทราบด้วย
4. นายกเทศมนตรีตำบลหนองสมิต ขอส่งเสริมและสนับสนุนกิจกรรมการมีส่วนร่วมและส่งเสริมการฟื้นฟูป่าชายเลน ให้เกิดความยั่งยืน ต้องขอขอบคุณ กรมทรัพยากรทางทะเลและชายฝั่ง ด้วยที่จัดทำโครงการดี ๆ แต่อย่างไรก็ตาม จะทำอย่างไรที่จะทำให้เกิดการร่วมมือร่วมใจการรวมกลุ่มให้เกิดการอนุรักษ์ การท่องเที่ยว และการพัฒนาบ้านท่าตะเภาของเราอย่างจริงจัง และอยากทราบว่า โครงการนี้ จะเริ่มเมื่อไร ซึ่งเทศบาล ต.ท่าตะเภา พร้อมรับการสนับสนุนทุกอย่าง ถ้าไม่มีป่าชายเลนการท่องเที่ยวเชิงอนุรักษ์ ก็จะไม่เกิดขึ้น	**คุณธีรัตม์ ธีระวุฒิพันธ์ ผู้อำนวยการส่วนอนุรักษ์ทรัพยากรป่าชายเลน** ชี้แจงว่า โครงการดังกล่าวได้เริ่มมาตั้งแต่ปี 2565 แต่ก็มีปัญหาบางประการ ซึ่งในที่สุดก็ผ่าน มติ ครม. มาด้วยดี ซึ่งหลังจากประชุมในวันนี้แล้ว บริษัท วิสุทธิ คอนซัลแตนท์ จำกัด ก็จะเข้าพื้นที่ดำเนินการเลย **คุณสาวรุ่ง โจจริง ผู้อำนวยการกองอนุรักษ์ทรัพยากรป่าชายเลน** ให้ข้อมูลเพิ่มเติมว่า โครงการปลูกป่าของกรมทรัพยากรทางทะเลและชายฝั่ง เดิมต้องของบประมาณของประเทศซึ่งในแต่ละปีจะได้งบประมาณที่เพียงพอต่อความต้องการ ดังนั้น จึงต้องเพิ่มภาคเอกชนให้เข้ามาช่วยสนับสนุน ขอเรียนชี้แจงว่า "โครงการนี้ ไม่ใช่สัมปทาน" และยังต้องมีโครงการป่าชุมชนที่จะต้องดำเนินการให้เกิดขึ้นอีก ซึ่งภาคเอกชนจะต้องเข้ามาช่วยสนับสนุนอย่างเป็นระบบ
5. กำนันตำบลหนองสมิต บริษัทได้เงินมาลงทุน บริษัทจะได้อะไรตอบแทน หรือว่าเป็นการทำงานแบบจิตอาสา ก็ทำให้เป็นห่วงว่า เมื่อนาน ๆ ไป จะกลายเป็นสัมปทานไปโดยปริยาย	**คุณสาวรุ่ง โจจริง ผู้อำนวยการกองอนุรักษ์ทรัพยากรป่าชายเลน** ชี้แจงว่า ในเรื่องคาร์บอนเครดิต นั้น มันมีค่าในตัวของมันเอง โดยวัดจากการจริญเติบโตของกล้าไม้ ต้นไม้จะดูดซับก๊าซคาร์บอนไดออกไซด์ CO_2 เอาไว้และปล่อยก๊าซออกซิเจน O_2 ออกมา ซึ่งปัจจุบัน ก๊าซคาร์บอนไดออกไซด์ CO_2 มันมีมากและปกคลุมชั้นบรรยากาศไม่ให้ปล่อยออกนอกชั้นบรรยากาศได้ นักวิทยาศาสตร์ ก็พิจารณาแล้วเห็นว่า ต้นไม้เป็นสิ่งมีชีวิตเพียงอย่างเดียวที่ดูดซับและกำจัดก๊าซคาร์บอนไดออกไซด์ CO_2 ได้ดี อีกทั้งยังเปลี่ยน ก๊าซคาร์บอนไดออกไซด์ CO_2 ให้เป็น ก๊าซออกซิเจน O_2 ซึ่งเป็นก๊าซที่มนุษย์ใช้ในการหายใจได้อย่างดีที่สุด ซึ่งจำเป็นต่อการดำรงชีวิตของมนุษย์

สรุปประเด็นคำถาม ข้อห่วงกังวล
และข้อเสนอแนะจากการประชุมรับฟังความคิดเห็นผู้มีส่วนได้เสีย
ในพื้นที่ดำเนินโครงการ T-VER มาตรฐานขั้นสูง

ประเด็นข้อห่วงกังวล/ข้อเสนอแนะ	ข้อชี้แจง/ข้อชี้แจงเพิ่มเติม
	นอกจากนี้ ในการดำเนินชีวิตของมนุษย์ ได้ปล่อยก๊าซที่มีผลต่อสภาวะเรือนกระจกของโลกมาจากหลายแหล่ง อันดับที่ 1 จากไอเสียของเครื่องยนต์ทุกชนิด ไม่ว่าจะเป็น รถยนต์ เรือยนต์ เครื่องบิน รวมทั้งยานพาหนะที่ใช้ในการคมนาคม ขนส่ง โดยก๊าซที่ปล่อยออกมาคือ ก๊าซคาร์บอนไดออกไซด์ CO2 อันดับที่ 2 จากแปลงนาข้าว โดย ก๊าซที่ปล่อยออกมาคือ ก๊าซมีเทน CH4 อันดับที่ 3 จากโรงงานอุตสาหกรรม ต่าง ๆ โดยก๊าซที่ปล่อยออกมามีทั้ง CO2 และ CH4 สิ่งที่บริษัทฯ ได้สนับสนุนและสิ่งที่บริษัท จะได้คือ ค่าคาร์บอนเครดิตที่ได้จะเหมือน บัญชีเงินฝากที่วัดจากการประเมินโดย อบก. องค์การก๊าซเรือนกระจก ซึ่งค่าคาร์บอนเครดิตที่ได้นั้น จะสามารถนำไปใช้เป็นหลักประกันในการดำเนินธุรกิจการค้าโดยเฉพาะกับประเทศในยุโรปและอเมริกา ดังนั้น บริษัทที่มองการไกล จะเห็นแนวทางการได้รับประโยชน์จากโครงการนี้
6. รองนายกเทศมนตรีตำบลหนองเสม็ด เมื่อเริ่มดำเนินโครงการแล้วจะมีผลกระทบกับชุมชนอย่างไรบ้าง	**คุณสาวรุ่ง โจจริง ผู้อำนวยการกองอนุรักษ์ทรัพยากรป่าชายเลน** วิถีชีวิตของชาวบ้านยังคงเป็นปกติเหมือนเดิม พื้นที่โครงการจะไม่มีการล้อมรั้วกั้นแต่อย่างใด อาจมีแนวเสาที่ปักไว้เป็นแนวเพื่อการคำนวณพื้นที่ของโครงการ **นายจักรพงศ์ เลิศวัฒนวานิช ผู้แทนบริษัท วิสุทธิ คอนซัลแตนท์ จำกัด** ชี้แจงว่า ที่ต้องมีแนวเสา เพื่อเป็นแนวเขตให้รู้ว่า พื้นที่โครงการอยู่ตรงส่วนไหน และเป็นหลักฐานในการคำนวณพื้นที่ที่ปลูกกล้าไม้ เพื่อการคิดคาร์บอนเครดิต
7. ผู้ใหญ่บ้านหมู่ 2 ตำบลหนองเสม็ด ชุมชนสามารถดำเนินการคาร์บอนเครดิตเองได้หรือไม่	**คุณสาวรุ่ง โจจริง ผู้อำนวยการกองอนุรักษ์ทรัพยากรป่าชายเลน** ชุมชนสามารถทำได้แต่ต้องดำเนินงานเช่นเดียวกับบริษัทฯ แต่อย่างไรก็ตาม ทช. ก็มีมีโครงการปลูกป่าชุมชน ให้เป็นทางเลือกของชุมชน ซึ่งก็ต้องดำเนินงานตามขั้นตอนที่ ทช.กำหนด

จังหวัดระยอง

สรุปผลการประชุมรับฟังความคิดเห็นผู้มีส่วนได้เสีย ในพื้นที่ดำเนินโครงการ T-VER มาตรฐานชั้นสูง ในพื้นที่ตำบลปากน้ำประแส อำเภอแกลง จังหวัดระยอง ของบริษัท วิสุทธิ คอนซัลแตนท์ จำกัด

ตามที่กรมทรัพยากรทางทะเลและชายฝั่งได้ดำเนินโครงการปลูกป่าชายเลน เพื่อประโยชน์จากคาร์บอนเครดิต ร่วมกับบริษัท วิสุทธิ คอนซัลแตนท์ จำกัด และตามขั้นตอนการพัฒนาโครงการ Premium T-VER ต้องดำเนินการจัดประชุมรับฟังความคิดเห็นของผู้มีส่วนได้เสียในพื้นที่ก่อนดำเนินโครงการ เพื่อเป็นการเผยแพร่ข้อมูลการดำเนินโครงการและรับฟังความคิดเห็นของผู้มีส่วนได้เสียในพื้นที่ ทั้งนี้ ได้ดำเนินแล้วเสร็จในวันศุกร์ ที่ 19 พฤษภาคม พ.ศ. 2566 เวลา 08.30 – 16.30 น. ร้านวาสนาพิชชิ่งปาร์ค โดยมีจำนวนผู้เข้าร่วมประชุมทั้งหมด 20 คน








จำนวนผู้เข้าร่วมประชุมรับฟังความคิดเห็นของประชาชน

กลุ่มเป้าหมาย	จำนวนผู้เข้าร่วมประชุม (ราย)
1. ประชาชนผู้มีส่วนได้เสีย	3
2. ผู้นำชุมชน	4
3. สถานศึกษา	1
4. หน่วยงานราชการที่เกี่ยวข้อง	3
5. ผู้แทนเจ้าของโครงการ (กรมทรัพยากรทางทะเลและชายฝั่ง)	6
6. ผู้แทนผู้พัฒนาโครงการ (บริษัท สยาม ทีซี เทคโนโลยี จำกัด)	3
รวมทั้งหมด	20 คน

ติดต่อสอบถามหรือแสดงความคิดเห็นเพิ่มเติมได้ที่

1. กรมทรัพยากรทางทะเลและชายฝั่ง เบอร์โทรศัพท์ 02-141-1396
[redacted] ผู้อำนวยการศูนย์บริหารจัดการทรัพยากรป่าชายเลน จังหวัดระยอง เบอร์โทรศัพท์ 086-593-8122
2. บริษัท สยาม ทีซี เทคโนโลยี จำกัด เบอร์โทรศัพท์ 02-517-6666

1/2

สรุปประเด็นคำถาม ข้อห่วงกังวล
และข้อเสนอแนะจากการประชุมรับฟังความคิดเห็นผู้มีส่วนได้เสีย
ในพื้นที่ดำเนินโครงการ T-VER มาตรฐานขั้นสูง

ประเด็นข้อห่วงกังวล/ข้อเสนอแนะ	ข้อชี้แจง/ข้อชี้แจงเพิ่มเติม
1.ประธานเครือข่ายลุ่มน้ำประแส 5 ตำบล ในการทำป่าชุมชน หากไม่ให้ชุมชนเป็นผู้ปลูกเองจะเป็นป่าชุมชนได้อย่างไร ในการปลูกป่าชุมชนควรให้ประชาชนในพื้นที่เป็นผู้ดูแล หากดำเนินการปลูกโดยเอกชน ในอนาคตอาจจะเกิดปัญหาได้ ปัจจุบันพื้นที่ของหมู่ 3 ตำบลปากน้ำประแสได้มีการขอขึ้นทะเบียนให้เป็นป่าชุมชนกับเจ้าหน้าที่รัฐ แต่อยู่ระหว่างดำเนินการ ซึ่งพื้นที่ดังกล่าว เป็นพื้นที่เดียวกับที่บริษัทได้ฯ นำเสนอ จึงเสนอให้บริษัทสร้างความเข้าใจต่อประชาชน เพื่อป้องกันการเกิดปัญหาในอนาคต	- [redacted] เสนอให้ผู้เข้าร่วมประชุมปรึกษากันเอง ศูนย์ที่ดูแลพื้นที่ในเรื่องของการขอขึ้นทะเบียนป่าชุมชน เนื่องจากผู้ที่มีสิทธิ์ตัดสินการขอขึ้นทะเบียนนั้นต้องขึ้นอยู่กับภาครัฐ สำหรับพื้นที่ป่าที่ไม่ใช่พื้นที่ชุมชนที่ต้องให้เอกชนเข้ามามีส่วนร่วมในการปลูก เกิดจากกรอบงบการดังกล่าวต้องรองบประมาณจากรัฐบาล จึงเกิดพรบ. ฉบับใหม่ที่รับสมัครเอกชนผู้มีใจเป็นส่วนร่วมในการร่วมปลูกป่าเนื่องจากเอกชนนั้นไม่ต้องรองบประมาณจากรัฐ ดังนั้นในการปลูกป่าทางกรมทรัพยากรทางทะเลและชายฝั่งเล็งเห็นความสำคัญต่อประโยชน์ที่ชุมชนจะได้รับ จึงกำหนดระเบียบใน พรบ.ฉบับใหม่ หากเอกชนมีส่วนร่วมในการปลูกต้นไม้ ชุมชนจะต้องเข้ามามีส่วนร่วมในการดูแลป่าทั้งหมด
2.ประธานเครือข่ายลุ่มน้ำประแส 5 ตำบล เสนอให้จัดตั้งคณะกรรมการดูแลพื้นที่ป่า	- [redacted] เห็นด้วยกับข้อเสนอแนะของผู้เข้าร่วมประชุม
3.ประธานเครือข่ายลุ่มน้ำประแส 5 ตำบล เสนอให้เลือกพันธุ์ไม้ให้มีความเหมาะสมตามสภาพพื้นที่ของป่า	- [redacted] เห็นด้วยกับข้อเสนอแนะของผู้เข้าร่วมประชุม
4.ผู้แทนจากเทศบาลปากน้ำประแส เห็นด้วยกับการมีผู้ที่เกี่ยวข้องทั้ง 3 กลุ่ม ประกอบด้วย ชุมชน กรมทรัพยากรทางทะเลและชายฝั่ง และเอกชน (ผู้พัฒนาโครงการ)	- [redacted] ระเบียบป่าเสื่อมโทรม และระเบียบที่ 2 เริ่มเมื่อต้นปี 2566 คือระเบียบที่ระบุให้ชุมชนมีส่วนร่วมในประโยชน์ค่าชดเชยคาร์บอนเครดิตร่วมกัน
5.ผู้แทนจากเทศบาลปากน้ำประแส เสนอให้กำหนดคณะกรรมการให้ชัดเจน เช่น ผู้แทนจากชุมชน หรือหน่วยงานท้องถิ่น (เทศบาล/อบต.) เพื่อทำ MOU โดยเริ่มจากขั้นตอนแรก เนื่องจากผลประโยชน์ที่ระบุยังขาดความชัดเจน	
6.รองนายกเทศมนตรีตำบลสุนทรภู่ สำหรับวิธีการคิดค่าตอบแทนหรือผลประโยชน์จากโครงการคาร์บอนเครดิตมีวิธีการคิดอย่างไร และในการมีพื้นที่ชาวบ้านมีพื้นที่เหมาะสมในการทำโครงการลักษณะเดียวกัน ชาวบ้านสามารถดำเนินการได้หรือไม่ และจะได้รับประโยชน์อย่างไร	- [redacted] ได้ให้ข้อมูลต่อผู้เข้าร่วมประชุม โดยมีรายละเอียด ดังนี้ ประชาชนทั่วไปสามารถนำที่ดินของตนดำเนินการขึ้นทะเบียนกับองค์การบริหารจัดการก๊าซเรือนกระจก (องค์กรมหาชน) (อบก.) และสามารถปรึกษาหารือกับทางกรมทรัพยากรทางทะเลและชายฝั่งเพื่อจัดเตรียมเอกสาร หรือสอบถามข้อมูลได้ - สำหรับวิธีการคำนวณผลตอบแทนจะคำนวณจากการเติบโตของต้นไม้ โดยใช้สูตรทฤษฎี method ในการคำนวณ

จังหวัดนครศรีธรรมราช

สรุปผลการประชุมรับฟังความคิดเห็นผู้มีส่วนได้เสีย ในพื้นที่ดำเนินโครงการ T-VER มาตรฐานชั้นสูง ในพื้นที่ชุมชนบ้านแหลม ตำบลท่าศาลา อำเภอท่าศาลา จังหวัดนครศรีธรรมราช ของบริษัท วิสุทธิ คอนซัลแตนท์ จำกัด

ตามที่กรมทรัพยากรทางทะเลและชายฝั่งได้ดำเนินโครงการปลูกป่าชายเลน เพื่อประโยชน์จากคาร์บอนเครดิต ร่วมกับบริษัท วิสุทธิ คอนซัลแตนท์ จำกัด และตามขั้นตอนการพัฒนาโครงการ Premium T-VER ต้องดำเนินการจัดประชุมรับฟังความคิดเห็นของผู้มีส่วนได้เสียในพื้นที่ก่อนดำเนินโครงการ เพื่อเป็นการเผยแพร่ข้อมูลการดำเนินโครงการและรับฟังความคิดเห็นของผู้มีส่วนได้เสียในพื้นที่ ทั้งนี้ ได้ดำเนินแล้วเสร็จในวันจันทร์ ที่ 29 พฤษภาคม พ.ศ. 2566 เวลา 08.30 – 16.30 น. ณ ศาลาอเนกประสงค์บ้านหน้าทับ หมู่ที่ 7 ตำบลท่าศาลา อำเภอท่าศาลา จังหวัดนครศรีธรรมราช โดยมีจำนวนผู้เข้าร่วมประชุมทั้งหมด 36 คน








จำนวนผู้เข้าร่วมประชุมรับฟังความคิดเห็นของประชาชน

กลุ่มเป้าหมาย	จำนวนผู้เข้าร่วมประชุม (ราย)
1. ประชาชนผู้มีส่วนได้เสีย	27
2. ผู้นำชุมชน	3
3. ผู้แทนเจ้าของโครงการ (กรมทรัพยากรทางทะเลและชายฝั่ง)	5
4. ผู้แทนผู้พัฒนาโครงการ (บริษัท วิสุทธิ คอนซัลแตนท์ จำกัด)	1
รวมทั้งหมด	36 คน

ติดต่อสอบถามหรือแสดงความคิดเห็นเพิ่มเติมได้ที่

1. กรมทรัพยากรทางทะเลและชายฝั่ง เบอร์โทรศัพท์ 02-141-1396
หัวหน้าโครงการ นายเสถียร ดำราเรือง ผู้อำนวยการศูนย์บริหารจัดการทรัพยากรป่าชายเลนจังหวัดนครศรีธรรมราช เบอร์โทร. 085-796-9779
2. บริษัท วิสุทธิ คอนซัลแตนท์ จำกัด 1/833 หมู่ที่ 17 ตำบลคูคต
อำเภอลำลูกกา จังหวัดปทุมธานี 12130 โทรศัพท์ : 0 2993 8953-6 โทรสาร : 0 2993 8957

1/2

สรุปประเด็นคำถาม ข้อห่วงกังวล
และข้อเสนอแนะจากการประชุมรับฟังความคิดเห็นผู้มีส่วนได้เสีย
ในพื้นที่ดำเนินโครงการ T-VER มาตรฐานขั้นสูง

ประเด็นข้อห่วงกังวล/ข้อเสนอแนะ	ข้อชี้แจง/ข้อชี้แจงเพิ่มเติม
1. **ประชาชนตำบลท่าศาลา** ประชาชนสามารถเข้าไปทำประโยชน์ในพื้นที่ที่บริษัทปลูกป่าชายเลนได้เหมือนเดิมหรือไม่	**ผู้แทนบริษัท วิสุทธิ คอนซัลแตนท์ จำกัด** ประชาชนสามารถเข้าไปทำประโยชน์หาปู หาปลา หาหอย ได้เหมือนเดิม โดยขอความร่วมมือช่วยกันดูแลรักษาต้นไม้
2. **กำนันตำบลท่าศาลา** ปัจจุบันประชาชนมีการปลูกป่าชายเลนอยู่แล้ว ทั้งนี้สามารถต่อยอดทำเป็นโครงการปลูกป่าชายเลนเพื่อประโยชน์จานคาร์บอนเครดิตเช่นเดียวกับบริษัทได้หรือไม่	**ผู้อำนวยการศูนย์บริหารจัดการป่าชายเลนจังหวัดนครศรีธรรมราช** ปัจจุบันอยู่ในขั้นตอนของกรมทรัพยากรทางทะเลและชายฝั่งกำลังดำเนินเรื่องป่าชุมชน ที่จะทำคาร์บอนเครดิต อย่างไรแล้วจะแจ้งให้ทราบอีกครั้ง
3. **ประชาชนตำบลท่าศาลา** ในการปลูกป่าชายเลนมีกฎเกณฑ์หรือข้อห้ามสำหรับประชาชนที่จะเข้าไปใช้ประโยชน์หรือไม่ อย่างไร	**ผู้อำนวยการศูนย์บริหารจัดการป่าชายเลนจังหวัดนครศรีธรรมราช** กฎเกณฑ์ในการเข้าใช้ประโยชน์ในพื้นที่อ้างอิงตามเดิมที่ปฏิบัติอยู่ และประชาชนสามารถเข้าทำประโยชน์ หาปู หาปลา ในพื้นที่ดังกล่าวได้เหมือนเดิม

จังหวัดกระบี่

สรุปผลการประชุมรับฟังความคิดเห็นผู้มีส่วนได้เสีย ในพื้นที่ดำเนินโครงการ T-VER มาตรฐานชั้นสูง ในพื้นที่อำเภอคลองท่อม จังหวัดกระบี่ ของบริษัท วิสุทธิ คอนซัลแตนท์ จำกัด

ตามที่กรมทรัพยากรทางทะเลและชายฝั่งได้ดำเนินโครงการปลูกป่าชายเลน เพื่อประโยชน์จากคาร์บอนเครดิต ร่วมกับบริษัท วิสุทธิ คอนซัลแตนท์ จำกัด และตามขั้นตอนการพัฒนาโครงการ PremiumT-VER ต้องดำเนินการจัดประชุมรับฟังความคิดเห็นของผู้มีส่วนได้เสียในพื้นที่ก่อนดำเนินโครงการ เพื่อเป็นการเผยแพร่ข้อมูลการดำเนินโครงการและรับฟังความคิดเห็นของผู้มีส่วนได้เสียในพื้นที่ ทั้งนี้ ได้ดำเนินแล้วเสร็จในวันอังคาร ที่ 30 พฤษภาคม พ.ศ. 2566 เวลา 08.30 – 16.30 น. ณ ห้องประชุม เทศบาลตำบลห้วยน้ำขาว โดยมีจำนวนผู้เข้าร่วมประชุมทั้งหมด 32 คน

จำนวนผู้เข้าร่วมประชุมรับฟังความคิดเห็นของประชาชน

กลุ่มเป้าหมาย	จำนวนผู้เข้าร่วมประชุม (ราย)
1. ประชาชนผู้มีส่วนได้เสีย	6
2. ผู้นำชุมชน	14
3. หน่วยงานราชการ	1
3. ผู้แทนเจ้าของโครงการ (กรมทรัพยากรทางทะเลและชายฝั่ง)	10
4. ผู้แทนผู้พัฒนาโครงการ (บริษัทวิสุทธิ คอนซัลแตนท์ จำกัด)	1
รวมทั้งหมด	32 คน



สรุปประเด็นคำถาม ข้อห่วงกังวลและข้อเสนอแนะจากการประชุมรับฟังความคิดเห็นผู้มีส่วนได้เสีย

ประเด็นข้อห่วงกังวล/ข้อเสนอแนะ	ข้อชี้แจง/ข้อชี้แจงเพิ่มเติม
1. ประชาชนสามารถเข้าไปทำประโยชน์ในพื้นที่ที่ปลูกป่าชายเลนได้หรือไม่	ผู้อำนวยการสำนักงานทรัพยากรทางทะเลและชายฝั่งที่ 10 โครงการได้มีการทำแนวเขตที่ชัดเจน ปักหมุดแนวเขตปลอดชัดเจน รวมถึงการใช้ประโยชน์ของพื้นที่ ชาวบ้านยังใช้ประโยชน์พื้นที่ได้เหมือนเดิม แต่ต้องร่วมด้วยช่วยกันในการดูแลบำรุงรักษา
2. ชื่นชม และยินดี ที่มีโครงการนี้เข้ามาในพื้นที่ชุมชน เพราะเล็งเห็นประโยชน์ที่ชุมชนจะได้รับจากโครงการนี้มากพอสมควร	ผู้อำนวยการสำนักงานทรัพยากรทางทะเลและชายฝั่งที่ 10 รับทราบ

ติดต่อสอบถามหรือแสดงความคิดเห็นเพิ่มเติมได้ที่

1. กรมทรัพยากรทางทะเลและชายฝั่ง เบอร์โทรศัพท์ 02-141-1396
2. [redacted] ผู้อำนวยการศูนย์บริหารจัดการทรัพยากรป่าชายเลนจังหวัดกระบี่ เบอร์โทรศัพท์ 086-278-7395
3. บริษัท สยาม ทีซี เทคโนโลยี จำกัด เบอร์โทรศัพท์ 02-517-6666

จังหวัดสตูล

สรุปผลการประชุมรับฟังความคิดเห็นผู้มีส่วนได้เสีย ในพื้นที่ดำเนินโครงการ T-VER มาตรฐานชั้นสูง ในพื้นที่ตำบลคลองขุด อำเภอเมือง จังหวัดสตูล ของบริษัท วิสุทธิ คอนซัลแตนท์ จำกัด

ตามที่กรมทรัพยากรทางทะเลและชายฝั่งได้ดำเนินโครงการปลูกป่าชายเลน เพื่อประโยชน์จากคาร์บอนเครดิต ร่วมกับ บริษัท วิสุทธิ คอนซัลแตนท์ จำกัด และตามขั้นตอนการพัฒนาโครงการ PremiumT-VER ต้องดำเนินการจัดประชุมรับฟังความคิดเห็นของผู้มีส่วนได้เสียในพื้นที่ก่อนดำเนินโครงการ เพื่อเป็นการเผยแพร่ข้อมูลการดำเนินโครงการและรับฟังความคิดเห็นของผู้มีส่วนได้เสียในพื้นที่ ทั้งนี้ ได้ดำเนินแล้วเสร็จในวันพุธ ที่ 7 มิถุนายน พ.ศ. 2566 เวลา 08.30 – 16.30 น. ณ อาคารอเนกประสงค์ชุมชนหลังโรงยาง ตำบลคลองขุด อำเภอเมือง จังหวัดสตูล โดยมีจำนวนผู้เข้าร่วมประชุมทั้งหมด 36 คน

จำนวนผู้เข้าร่วมประชุมรับฟังความคิดเห็นของประชาชน

กลุ่มเป้าหมาย	จำนวนผู้เข้าร่วมประชุม (ราย)
1. ประชาชนผู้มีส่วนได้เสีย	20
2. ผู้นำชุมชน	4
3. หน่วยงานราชการ	1
4. ผู้แทนเจ้าของโครงการ (กรมทรัพยากรทางทะเลและชายฝั่ง)	10
5. ผู้แทนผู้พัฒนาโครงการ (บริษัท วิสุทธิ คอนซัลแตนท์ จำกัด)	1
รวมทั้งหมด	36 คน



สรุปประเด็นคำถาม ข้อห่วงกังวลและข้อเสนอแนะจากการประชุมรับฟังความคิดเห็นผู้มีส่วนได้เสีย

ประเด็นข้อห่วงกังวล/ข้อเสนอแนะ	ข้อชี้แจง/ข้อชี้แจงเพิ่มเติม
ประชาชนตำบลคลองขุด 1. การปลูกป่าในพื้นที่ตำบลคลองขุด ชาวบ้านในพื้นที่สามารถเป็นผู้ปลูกได้หรือไม่	ผู้อำนวยการศูนย์อนุรักษ์ทรัพยากรป่าชายเลนที่ 24 สำหรับการปลูกป่า ทางศูนย์จะเป็นผู้จ้างงานคนในชุมชนให้ดำเนินการปลูก รวมถึงกิจกรรมอื่นๆในโครงการ เพื่อสร้างรายได้ให้กับคนในชุมชน
ประชาชนตำบลคลองขุด 2. ชาวบ้านสามารถใช้ประโยชน์ในพื้นที่ได้เหมือนเดิมหรือไม่	ผู้แทนจากบริษัท วิสุทธิ คอนซัลแตนท์ จำกัด ประชาชนสามารถใช้ประโยชน์พื้นที่ได้เหมือนเดิม โดยขอความร่วมมือในการดูแลรักษาพื้นที่ป่า

ติดต่อสอบถามหรือแสดงความคิดเห็นเพิ่มเติมได้ที่

1. กรมทรัพยากรทางทะเลและชายฝั่ง เบอร์โทรศัพท์ 02-141-1396
2. นายเอกชัย เอาร่วง ผู้อำนวยการศูนย์อนุรักษ์ทรัพยากรป่าชายเลนที่ 24 เบอร์โทรศัพท์ 089-724-8980
3. บริษัท วิสุทธิ คอนซัลแตนท์ จำกัด เบอร์โทรศัพท์ 02-993-8953-6

จังหวัดพังงา

สรุปผลการประชุมรับฟังความคิดเห็นผู้มีส่วนได้เสีย ในพื้นที่ดำเนินโครงการ T-VER มาตรฐานชั้นสูง ในพื้นที่ตำบลมะรุ่ย อำเภอทับปุด จังหวัดพังงา ของบริษัท วิสุทธิ คอนซัลแตนท์ จำกัด

ตามที่กรมทรัพยากรทางทะเลและชายฝั่งได้ดำเนินโครงการปลูกป่าชายเลน เพื่อประโยชน์จากคาร์บอนเครดิต ร่วมกับ บริษัท วิสุทธิ คอนซัลแตนท์ จำกัด และตามขั้นตอนการพัฒนาโครงการ PremiumT-VER ต้องดำเนินการจัดประชุมรับฟังความคิดเห็นของผู้มีส่วนได้เสียในพื้นที่ก่อนดำเนินโครงการ เพื่อเป็นการเผยแพร่ข้อมูลการดำเนินโครงการและรับฟังความคิดเห็นของผู้มีส่วนได้เสียในพื้นที่ ทั้งนี้ ได้ดำเนินแล้วเสร็จในวันอังคาร ที่ 13 มิถุนายน พ.ศ. 2566 เวลา 08.30 – 16.30 น. ณ ห้องประชุมองค์การบริหารส่วนตำบลมะรุ่ย อำเภอทับปุด จังหวัดพังงา โดยมีจำนวนผู้เข้าร่วมประชุมทั้งหมด 34 คน

จำนวนผู้เข้าร่วมประชุมรับฟังความคิดเห็นของประชาชน

กลุ่มเป้าหมาย	จำนวนผู้เข้าร่วมประชุม (ราย)
1. ประชาชนผู้มีส่วนได้เสีย	18
2. ผู้นำชุมชน	4
3. หน่วยงานราชการ	2
4.กลุ่มด้านสิ่งแวดล้อมในพื้นที่	4
5. ผู้แทนเจ้าของโครงการ (กรมทรัพยากรทางทะเลและชายฝั่ง)	5
6. ผู้แทนผู้พัฒนาโครงการ (บริษัทวิสุทธิ คอนซัลแตนท์ จำกัด)	1
รวมทั้งหมด	34 คน








สรุปประเด็นคำถาม ข้อห่วงกังวลและข้อเสนอแนะจากการประชุมรับฟังความคิดเห็นผู้มีส่วนได้เสีย

ประเด็นข้อห่วงกังวล/ข้อเสนอแนะ	ข้อชี้แจง/ข้อชี้แจงเพิ่มเติม
ประชาชนตำบลมะรุ่ย 1. ประชาชนสามารถเข้าไปใช้ประโยชน์ในพื้นที่ได้หรือไม่	ผู้แทนบริษัท วิสุทธิ คอนซัลแตนท์ จำกัด ประชาชนสามารถเข้าไปใช้ประโยชน์ได้เหมือนเดิม เช่น หาปู หอย ปู ปลา โดยขอความร่วมในการใช้เครื่องมือประมงที่ถูกต้องตามกฎหมาย และขอความร่วมมือในการไม่ไปตัดไม้ทำลายป่าที่ร่วมกันปลูก
นายกองค์การบริหารส่วนตำบลมะรุ่ย 2. เสนอให้ทางบริษัทเข้ามาร่วมสนับสนุนโครงการ ของพอมล กับทางชุมชน	ผู้แทนบริษัท วิสุทธิ คอนซัลแตนท์ จำกัด รับทราบ

ติดต่อสอบถามหรือแสดงความคิดเห็นเพิ่มเติมได้ที่

1. กรมทรัพยากรทางทะเลและชายฝั่ง เบอร์โทรศัพท์ 02-141-1396
2. [redacted] ผู้อำนวยการศูนย์อนุรักษ์ทรัพยากรป่าชายเลนที่ 13 (ทับปุด) เบอร์โทรศัพท์ 095-423-1935
3. บริษัท วิสุทธิ คอนซัลแตนท์ จำกัด เบอร์โทรศัพท์ 02-993-8953-6

สรุปผลการประชุมรับฟังความคิดเห็นผู้มีส่วนได้เสีย ในพื้นที่ดำเนินโครงการ T-VER มาตรฐานชั้นสูง ในพื้นที่ตำบลบางเตย อำเภอเมือง จังหวัดพังงา ของบริษัท วิสุทธิ คอนซัลแตนท์ จำกัด

ตามที่กรมทรัพยากรทางทะเลและชายฝั่งได้ดำเนินโครงการปลูกป่าชายเลน เพื่อประโยชน์จากคาร์บอนเครดิต ร่วมกับ บริษัท วิสุทธิ คอนซัลแตนท์ จำกัด และตามขั้นตอนการพัฒนาโครงการ PremiumT-VER ต้องดำเนินการจัดประชุมรับฟังความคิดเห็นของผู้มีส่วนได้เสียในพื้นที่ก่อนดำเนินโครงการ เพื่อเป็นการเผยแพร่ข้อมูลการดำเนินโครงการและรับฟังความคิดเห็นของผู้มีส่วนได้เสียในพื้นที่ ทั้งนี้ ได้ดำเนินแล้วเสร็จในวันพุธ ที่ 14 มิถุนายน พ.ศ. 2566 เวลา 08.30 – 16.30 น. ณ ห้องประชุมเทศบาลตำบลบางเตย อำเภอเมือง จังหวัดพังงา โดยมีจำนวนผู้เข้าร่วมประชุมทั้งหมด 52 คน

จำนวนผู้เข้าร่วมประชุมรับฟังความคิดเห็นของประชาชน

กลุ่มเป้าหมาย	จำนวนผู้เข้าร่วมประชุม (ราย)
1. ประชาชนผู้มีส่วนได้เสีย	31
2. ผู้นำชุมชน	4
3. หน่วยงานราชการ	12
4. ผู้แทนเจ้าของโครงการ (กรมทรัพยากรทางทะเลและชายฝั่ง)	4
5. ผู้แทนผู้พัฒนาโครงการ (บริษัท วิสุทธิ คอนซัลแตนท์ จำกัด)	1
รวมทั้งหมด	52 คน



สรุปประเด็นคำถาม ข้อห่วงกังวลและข้อเสนอแนะจากการประชุมรับฟังความคิดเห็นผู้มีส่วนได้เสีย

ประเด็นข้อห่วงกังวล/ข้อเสนอแนะ	ข้อชี้แจง/ข้อชี้แจงเพิ่มเติม
ประชาชนตำบลบางเตย 1. เสนอให้ผลักดันพื้นที่ในชุมชนเป็นแหล่งท่องเที่ยว และเสนอให้ชาวบ้านในชุมชนศึกษาดูงาน เพื่อนำความรู้มาพัฒนาชุมชน โดยใช้ป่าเป็นแหล่งดึงดูดนักท่องเที่ยว	บริษัท วิสุทธิ คอนซัลแตนท์ จำกัด รับทราบ

ติดต่อสอบถามหรือแสดงความคิดเห็นเพิ่มเติมได้ที่

1. กรมทรัพยากรทางทะเลและชายฝั่ง เบอร์โทรศัพท์ 02-141-1396
2. [redacted] ผู้อำนวยการศูนย์อนุรักษ์ทรัพยากรป่าชายเลนที่ 13 (ทับปุด) เบอร์โทรศัพท์ 095-423-1935
3. บริษัท วิสุทธิ คอนซัลแตนท์ จำกัด เบอร์โทรศัพท์ 0 2993 8953-6

สรุปผลการประชุมรับฟังความคิดเห็นผู้มีส่วนได้เสีย ในพื้นที่ดำเนินโครงการ T-VER มาตรฐานชั้นสูง ในพื้นที่ตำบลแม่นางขาว อำเภอคุระบุรี จังหวัดพังงา ของบริษัท วิสุทธิ คอนซัลแตนท์ จำกัด

ตามที่กรมทรัพยากรทางทะเลและชายฝั่งได้ดำเนินโครงการปลูกป่าชายเลน เพื่อประโยชน์จากคาร์บอนเครดิต ร่วมกับ บริษัท วิสุทธิ คอนซัลแตนท์ จำกัด และตามขั้นตอนการพัฒนาโครงการ PremiumT-VER ต้องดำเนินการจัดประชุมรับฟังความคิดเห็นของผู้มีส่วนได้เสียในพื้นที่ก่อนดำเนินโครงการ เพื่อเป็นการเผยแพร่ข้อมูลการดำเนินโครงการและรับฟังความคิดเห็นของผู้มีส่วนได้เสียในพื้นที่ ทั้งนี้ ได้ดำเนินแล้วเสร็จในวันพฤหัสบดีที่ 15 มิถุนายน พ.ศ. 2566 เวลา 08.30 – 16.30 น. ณ ศาลาอเนกประสงค์บ้านทุ่งรัก หมู่ที่ 6 ตำบลแม่นางขาว อำเภอคุระบุรี จังหวัดพังงา โดยมีจำนวนผู้เข้าร่วมประชุมทั้งหมด 49 คน

จำนวนผู้เข้าร่วมประชุมรับฟังความคิดเห็นของประชาชน

กลุ่มเป้าหมาย	จำนวนผู้เข้าร่วมประชุม (ราย)
1. ประชาชนผู้มีส่วนได้เสีย	32
2. ผู้นำชุมชน	8
3. หน่วยงานราชการ	1
4. ผู้แทนเจ้าของโครงการ (กรมทรัพยากรทางทะเลและชายฝั่ง)	7
5. ผู้แทนผู้พัฒนาโครงการ (บริษัท วิสุทธิ คอนซัลแตนท์ จำกัด)	1
รวมทั้งหมด	49 คน



สรุปประเด็นคำถาม ข้อห่วงกังวลและข้อเสนอแนะจากการประชุมรับฟังความคิดเห็นผู้มีส่วนได้เสีย

ประเด็นข้อห่วงกังวล/ข้อเสนอแนะ	ข้อชี้แจง/ข้อชี้แจงเพิ่มเติม
ประชาชนบ้านทุ่งรัก หมู่ที่ 6 ตำบลแม่นางขาว 1. เสนอให้บริษัทเข้ามาสนับสนุนโครงการ ปะการังเทียม ที่ทางชุมชนได้ดำเนินการอยู่	บริษัท วิสุทธิ คอนซัลแตนท์ จำกัด รับทราบ

ติดต่อสอบถามหรือแสดงความคิดเห็นเพิ่มเติมได้ที่

1. กรมทรัพยากรทางทะเลและชายฝั่ง เบอร์โทรศัพท์ 02-141-1396
2. [redacted] ผู้อำนวยการศูนย์อนุรักษ์ทรัพยากรป่าชายเลนที่ 12 (คุระบุรี) เบอร์โทรศัพท์ 081-479-7970
3. บริษัท วิสุทธิ คอนซัลแตนท์ จำกัด เบอร์โทรศัพท์ 0 2993 8953-6

สรุปผลการประชุมรับฟังความคิดเห็นผู้มีส่วนได้เสีย ในพื้นที่ดำเนินโครงการ T-VER มาตรฐานชั้นสูง ในพื้นที่ ตำบลบางนายสี และตำบลบางม่วง อำเภอตะกั่วป่า จังหวัดพังงา ของบริษัท วิสุทธิ คอนซัลแตนท์ จำกัด

ตามที่กรมทรัพยากรทางทะเลและชายฝั่งได้ดำเนินโครงการปลูกป้าชายเลน เพื่อประโยชน์จากคาร์บอนเครดิต ร่วมกับ บริษัท วิสุทธิ คอนซัลแตนท์ จำกัด และตามขั้นตอนการพัฒนาโครงการ PremiumT-VER ต้องดำเนินการจัดประชุมรับฟังความคิดเห็นของผู้มีส่วนได้เสียในพื้นที่ก่อนดำเนินโครงการ เพื่อเป็นการเผยแพร่ข้อมูลการดำเนินโครงการและรับฟังความคิดเห็นของผู้มีส่วนได้เสียในพื้นที่ทั้งนี้ ได้ดำเนินแล้วเสร็จในวันพฤหัสบดีที่ 15 มิถุนายน พ.ศ. 2566 เวลา 08.30 – 16.30 น. ณ ห้องประชุมเทศบาลตำบลบางนายสี อำเภอตะกั่วป่า จังหวัดพังงา โดยมีจำนวนผู้เข้าร่วมประชุมทั้งหมด 60 คน






จำนวนผู้เข้าร่วมประชุมรับฟังความคิดเห็นของประชาชน

กลุ่มเป้าหมาย	จำนวนผู้เข้าร่วมประชุม (ราย)
1. ประชาชนผู้มีส่วนได้เสีย	28
2. ผู้นำชุมชน	14
3. หน่วยงานราชการ	6
4.กลุ่มด้านสิ่งแวดล้อมในพื้นที่	1
5. ผู้แทนเจ้าของโครงการ (กรมทรัพยากรทางทะเลและชายฝั่ง)	10
6. ผู้แทนผู้พัฒนาโครงการ (บริษัท วิสุทธิ คอนซัลแตนท์ จำกัด)	1
รวมทั้งหมด	60 คน




ติดต่อสอบถามหรือแสดงความคิดเห็นเพิ่มเติมได้ที่

1. กรมทรัพยากรทางทะเลและชายฝั่ง เบอร์โทรศัพท์ 02-141-1396
2. [redacted] ผู้อำนวยการศูนย์อนุรักษ์ทรัพยากรป่าชายเลนที่ 10 (ตะกั่วป่า) เบอร์โทรศัพท์ 081-978-6859
3. บริษัท วิสุทธิ คอนซัลแตนท์ จำกัด เบอร์โทรศัพท์ 0 2993 8953-6

1/2

สรุปประเด็นคำถาม ข้อห่วงกังวล และข้อเสนอแนะจากการประชุมรับฟังความคิดเห็นผู้มีส่วนได้เสีย ในพื้นที่ดำเนินโครงการ T-VER มาตรฐานขั้นสูง

ประเด็นข้อห่วงกังวล/ข้อเสนอแนะ	ข้อชี้แจง/ข้อชี้แจงเพิ่มเติม
ประชาชนตำบลบางนายสี 1.ผลประโยชน์ที่ภาครัฐ และเอกชนจะได้รับมีการแบ่งสัดส่วนอย่างไร	บริษัท วิสุทธิ คอนซัลแตนท์ จำกัด สำหรับสัดส่วนผลประโยชน์จากคาร์บอนเครดิต บริษัทฯปฏิบัติตามระเบียบของโครงการ โดยแบ่งให้รัฐ 10% และเอกชน 90% สำหรับการจัดสรรสัดส่วนของภาครัฐนั้นจะได้ดำเนินการจัดสรรภายในอีกครั้ง
ประชาชนตำบลบางนายสี 2.เสนอให้จัดสรรสัดส่วนคาร์บอนเครดิตให้กับชุมชน	บริษัท วิสุทธิ คอนซัลแตนท์ จำกัด สำหรับการจัดสรรสัดส่วนคาร์บอนเครดิต บริษัทฯได้ดำเนินการปฏิบัติตามระเบียบที่กรมทรัพยากรทางทะเลและชายฝั่งกำหนดไว้ ดังนั้น หากชุมชนสนใจการทำโครงการคาร์บอนเครดิตสามารถดำเนินการในโครงการป่าชุมชนเพื่อคาร์บอนเครดิตได้

สรุปผลการประชุมรับฟังความคิดเห็นผู้มีส่วนได้เสีย ในพื้นที่ดำเนินโครงการ T-VER มาตรฐานชั้นสูง ในพื้นที่ตำบลกระโสม ตำบลหล่อยูง ตำบลโคกกลอย และตำบลคลองเคียน อำเภอตะกั่วทุ่ง จังหวัดพังงา ของบริษัท วิสุทธิ คอนซัลแตนท์ จำกัด

ตามที่กรมทรัพยากรทางทะเลและชายฝั่งได้ดำเนินโครงการปลูกป่าชายเลน เพื่อประโยชน์จากคาร์บอนเครดิต ร่วมกับบริษัท วิสุทธิ คอนซัลแตนท์ จำกัด และตามขั้นตอนการพัฒนาโครงการ PremiumT-VER ต้องดำเนินการจัดประชุมรับฟังความคิดเห็นของผู้มีส่วนได้เสียในพื้นที่ก่อนดำเนินโครงการ เพื่อเป็นการเผยแพร่ข้อมูลการดำเนินโครงการและรับฟังความคิดเห็นของผู้มีส่วนได้เสียในพื้นที่ ทั้งนี้ ได้ดำเนินแล้วเสร็จในวันพฤหัสบดีที่ 22 มิถุนายน พ.ศ. 2566 เวลา 08.30 – 16.30 น. ณ ศาลาเอนกประสงค์บ้านปากแหว่ง หมู่ที่ 11 ตำบลโคกกลอย อำเภอตะกั่วทุ่ง จังหวัดพังงา โดยมีจำนวนผู้เข้าร่วมประชุมทั้งหมด 39 คน

จำนวนผู้เข้าร่วมประชุมรับฟังความคิดเห็นของประชาชน

กลุ่มเป้าหมาย	จำนวนผู้เข้าร่วมประชุม (ราย)
1. ประชาชนผู้มีส่วนได้เสีย	19
2. ผู้นำชุมชน	7
3. หน่วยงานราชการ	7
4. ผู้แทนเจ้าของโครงการ (กรมทรัพยากรทางทะเลและชายฝั่ง)	5
5. ผู้แทนผู้พัฒนาโครงการ (บริษัท วิสุทธิ คอนซัลแตนท์ จำกัด)	1
รวมทั้งหมด	39 คน



สรุปประเด็นคำถาม ข้อห่วงกังวลและข้อเสนอแนะจากการประชุมรับฟังความคิดเห็นผู้มีส่วนได้เสีย

ประเด็นข้อห่วงกังวล/ข้อเสนอแนะ	ข้อชี้แจง/ข้อชี้แจงเพิ่มเติม
ประชาชนในพื้นที่อำเภอตะกั่วทุ่ง 1. ในกรณีที่ประชาชนมีพื้นที่ที่สามารถดำเนินโครงการปลูกป่าเพื่อประโยชน์จากคาร์บอนเครดิต บริษัทฯสามารถเข้ามาสนับสนุนทุนในการทำคาร์บอนเครดิตได้หรือไม่	บริษัท วิสุทธิ คอนซัลแตนท์ จำกัด บริษัทฯ รับทราบข้อเสนอแนะ และจะนำเรียนผู้บริหารเพื่อพิจารณาต่อไป

ติดต่อสอบถามหรือแสดงความคิดเห็นเพิ่มเติมได้ที่

1. กรมทรัพยากรทางทะเลและชายฝั่ง เบอร์โทรศัพท์ 02-141-1396
2. [redacted] ผู้อำนวยการศูนย์อนุรักษ์ทรัพยากรป่าชายเลนที่ 14 (ตะกั่วทุ่ง พังงา) เบอร์โทรศัพท์ 063-224-2917
3. บริษัท วิสุทธิ คอนซัลแตนท์ จำกัด เบอร์โทรศัพท์ 0 2993 8953-6

สรุปผลการประชุมรับฟังความคิดเห็นผู้มีส่วนได้เสีย ในพื้นที่ดำเนินโครงการ T-VER มาตรฐานชั้นสูง ในพื้นที่ตำบลลำแก่น อำเภอท้ายเหมือง จังหวัดพังงา ของบริษัท วิสุทธิ คอนซัลแตนท์ จำกัด

ตามที่กรมทรัพยากรทางทะเลและชายฝั่งได้ดำเนินโครงการปลูกป่าชายเลน เพื่อประโยชน์จากคาร์บอนเครดิต ร่วมกับ บริษัท วิสุทธิ คอนซัลแตนท์ จำกัด และตามขั้นตอนการพัฒนาโครงการ PremiumT-VER ต้องดำเนินการจัดประชุมรับฟังความคิดเห็นของผู้มีส่วนได้เสียในพื้นที่ก่อนดำเนินโครงการ เพื่อเป็นการเผยแพร่ข้อมูลการดำเนินโครงการและรับฟังความคิดเห็นของผู้มีส่วนได้เสียในพื้นที่ ทั้งนี้ ได้ดำเนินแล้วเสร็จในวันพฤหัสบดีที่ 22 มิถุนายน พ.ศ. 2566 เวลา 08.30 – 16.30 น. ณ ศาลาเอนกประสงค์บ้านท่าสินแดง หมู่ที่ 4 ตำบลลำแก่น อำเภอท้ายเหมือง จังหวัดพังงา โดยมีจำนวนผู้เข้าร่วมประชุมทั้งหมด 43 คน

จำนวนผู้เข้าร่วมประชุมรับฟังความคิดเห็นของประชาชน

กลุ่มเป้าหมาย	จำนวนผู้เข้าร่วมประชุม (ราย)
1. ประชาชนผู้มีส่วนได้เสีย	28
2. ผู้นำชุมชน	2
3. กลุ่มด้านสิ่งแวดล้อมในพื้นที่	7
4. ผู้แทนเจ้าของโครงการ (กรมทรัพยากรทางทะเลและชายฝั่ง)	5
5. ผู้แทนผู้พัฒนาโครงการ (บริษัท วิสุทธิ คอนซัลแตนท์ จำกัด)	1
รวมทั้งหมด	43 คน



สรุปประเด็นคำถาม ข้อห่วงกังวลและข้อเสนอแนะจากการประชุมรับฟังความคิดเห็นผู้มีส่วนได้เสีย

ประเด็นข้อห่วงกังวล/ข้อเสนอแนะ	ข้อชี้แจง/ข้อชี้แจงเพิ่มเติม
ประชาชนบ้านท่าสินแดง หมู่ที่ 4 ตำบลลำแก่น 1. ประชาชนเห็นด้วยกับการดำเนินโครงการและพร้อมให้การสนับสนุนโครงการ	บริษัท วิสุทธิ คอนซัลแตนท์ จำกัด รับทราบ

ติดต่อสอบถามหรือแสดงความคิดเห็นเพิ่มเติมได้ที่

1. กรมทรัพยากรทางทะเลและชายฝั่ง เบอร์โทรศัพท์ 02-141-1396
2. [redacted] ผู้อำนวยการศูนย์อนุรักษ์ทรัพยากรป่าชายเลนที่ 11 (ลำแก่น พังงา) เบอร์โทรศัพท์ 065-569-8753
3. บริษัท วิสุทธิ คอนซัลแตนท์ จำกัด เบอร์โทรศัพท์ 0 2993 8953-6

จังหวัดตรัง

สรุปผลการประชุมรับฟังความคิดเห็นผู้มีส่วนได้เสีย ในพื้นที่ดำเนินโครงการ T-VER มาตรฐานขั้นสูง ในพื้นที่หมู่ที่ 7 ตำบลลิพัง อำเภอปะเหลียน จังหวัดตรัง ของบริษัท วิสุทธิ คอนซัลแตนท์ จำกัด

ตามที่กรมทรัพยากรทางทะเลและชายฝั่งได้ดำเนินโครงการปลูกป่าชายเลน เพื่อประโยชน์จากคาร์บอนเครดิต ร่วมกับบริษัท วิสุทธิ คอนซัลแตนท์ จำกัด และตามขั้นตอนการพัฒนาโครงการ Premium T-VER ต้องดำเนินการจัดประชุมรับฟังความคิดเห็นของผู้มีส่วนได้เสียในพื้นที่ก่อนดำเนินโครงการ เพื่อเป็นการเผยแพร่ข้อมูลการดำเนินโครงการและรับฟังความคิดเห็นของผู้มีส่วนได้เสียในพื้นที่ ทั้งนี้ ได้ดำเนินแล้วเสร็จในวันพุธ ที่ 4 ตุลาคม พ.ศ. 2566 เวลา 08.30 – 16.30 น. ณ ศาลาหมู่บ้านหมู่ที่ 7 ตำบลลิพัง โดยมีจำนวนผู้เข้าร่วมประชุมทั้งหมด 24 คน








จำนวนผู้เข้าร่วมประชุมรับฟังความคิดเห็นของประชาชน

กลุ่มเป้าหมาย	จำนวนผู้เข้าร่วมประชุม (ราย)
1. ประชาชนผู้มีส่วนได้เสีย	11
2. ผู้นำชุมชน	3
3. หน่วยงานราชการ	1
4. ผู้แทนเจ้าของโครงการ (กรมทรัพยากรทางทะเลและชายฝั่ง)	8
5. ผู้แทนผู้พัฒนาโครงการ (บริษัท วิสุทธิ คอนซัลแตนท์ จำกัด)	1
รวมทั้งหมด	24 คน

สรุปประเด็นคำถาม ข้อห่วงกังวลและข้อเสนอแนะจากการประชุมรับฟังความคิดเห็นผู้มีส่วนได้เสีย

ประเด็นข้อห่วงกังวล/ข้อเสนอแนะ	ข้อชี้แจง/ข้อชี้แจงเพิ่มเติม
1. หลังจากจัดประชุมเสร็จ จะดำเนินการอย่างไรต่อ	บริษัท วิสุทธิ คอนซัลแตนท์ จำกัด : จะมีการปรึกษาหารือกับทาง กรม ทช. เพื่อหารือเรื่องการดำเนินการปลูก และทาง ทช. จะประสานกับทางผู้นำชุมชน เพื่อให้ชาวบ้านเข้ามามีส่วนร่วมในงานปลูก ดูแล บำรุงรักษา
2. สามารถปลูกป่าชายเลนเพิ่มเติมจากส่วนของบริษัท วิสุทธิ คอนซัลแตนท์ จำกัด ได้หรือไม่	ผู้อำนวยการศูนย์อนุรักษ์ทรัพยากรป่าชายเลนที่ 22 (ปะเหลียน จ.ตรัง) สามารถปลูกได้ แต่ต้องผ่านกระบวนการ กรม ทช. ก่อน ที่จะจัดสรรพื้นที่ให้ดำเนินการปลูก

ติดต่อสอบถามหรือแสดงความคิดเห็นเพิ่มเติมได้ที่

1. กรมทรัพยากรทางทะเลและชายฝั่ง เบอร์โทรศัพท์ 02-141-1396
2. [redacted] ผู้อำนวยการศูนย์อนุรักษ์ทรัพยากรป่าชายเลนที่ 22 (ปะเหลียน จ.ตรัง) เบอร์โทร 086 3166103
3. บริษัท วิสุทธิ คอนซัลแตนท์ จำกัด เลขที่ 1/833 หมู่ที่ 17 ตำบลคูคต อำเภอลำลูกกา จังหวัดปทุมธานี 12130 โทรศัพท์ : 0 2993 8953-6 โทรสาร : 0 2993 8957

สรุปผลการประชุมรับฟังความคิดเห็นผู้มีส่วนได้เสีย
ในพื้นที่ดำเนินโครงการ T-VER มาตรฐานขั้นสูง
ในพื้นที่หมู่ที่ 5 ตำบลบ้านนา อำเภอปะเหลียน จังหวัดตรัง
ของบริษัท วิสุทธิ คอนซัลแตนท์ จำกัด

ตามที่กรมทรัพยากรทางทะเลและชายฝั่งได้ดำเนินโครงการปลูกป่าชายเลน เพื่อประโยชน์จากคาร์บอนเครดิต ร่วมกับบริษัท วิสุทธิ คอนซัลแตนท์ จำกัด และตามขั้นตอนการพัฒนาโครงการ PremiumT-VER ต้องดำเนินการจัดประชุมรับฟังความคิดเห็นของผู้มีส่วนได้เสียในพื้นที่ก่อนดำเนินโครงการ เพื่อเป็นการเผยแพร่ข้อมูลการดำเนินโครงการและรับฟังความคิดเห็นของผู้มีส่วนได้เสียในพื้นที่ ทั้งนี้ ได้ดำเนินแล้วเสร็จในวันพุธ ที่ 4 ตุลาคม พ.ศ. 2566 เวลา 08.30 – 16.30 น. ศาลาหมู่บ้านหมู่ที่ 5 ตำบลบ้านนา โดยมีจำนวนผู้เข้าร่วมประชุมทั้งหมด 27 คน



จำนวนผู้เข้าร่วมประชุมรับฟังความคิดเห็นของประชาชน

กลุ่มเป้าหมาย	จำนวนผู้เข้าร่วมประชุม (ราย)
1. ประชาชนผู้มีส่วนได้เสีย	16
2. ผู้นำชุมชน	5
3. หน่วยงานราชการ	1
4. ผู้แทนเจ้าของโครงการ (กรมทรัพยากรทางทะเลและชายฝั่ง)	4
5. ผู้แทนผู้พัฒนาโครงการ (บริษัท วิสุทธิ คอนซัลแตนท์ จำกัด)	1
รวมทั้งหมด	27 คน



สรุปประเด็นคำถาม ข้อห่วงกังวลและข้อเสนอแนะจากการประชุมรับฟังความคิดเห็นผู้มีส่วนได้เสีย

ประเด็นข้อห่วงกังวล/ข้อเสนอแนะ	ข้อชี้แจง/ข้อชี้แจงเพิ่มเติม
2. ชุมชนเห็นด้วยและสนับสนุนโครงการ เพราะมีประโยชน์และชุมชนได้ใช้ประโยชน์ของพื้นที่	รับทราบ

ติดต่อสอบถามหรือแสดงความคิดเห็นเพิ่มเติมได้ที่

1. กรมทรัพยากรทางทะเลและชายฝั่ง เบอร์โทรศัพท์ 02-141-1396
2. [redacted] ผู้อำนวยการศูนย์อนุรักษ์ทรัพยากรป่าชายเลนที่ 22 (ปะเหลียน จ.ตรัง) เบอร์โทร 086 3166103
3. บริษัท วิสุทธิ คอนซัลแตนท์ จำกัด เลขที่ 1/833 หมู่ที่ 17 ตำบลคูคต อำเภอลำลูกกา จังหวัดปทุมธานี 12130 โทรศัพท์ : 0 2993 8953-6 โทรสาร : 0 2993 8957

สรุปผลการประชุมรับฟังความคิดเห็นผู้มีส่วนได้เสีย ในพื้นที่ดำเนินโครงการ T-VER มาตรฐานขั้นสูง ในพื้นที่หมู่ที่ 2 ตำบลทุ่งกระบือ อำเภอย่านตาขาว จังหวัดตรัง ของบริษัท วิสุทธิ คอนซัลแตนท์ จำกัด

ตามที่กรมทรัพยากรทางทะเลและชายฝั่งได้ดำเนินโครงการปลูกป่าชายเลน เพื่อประโยชน์จากคาร์บอนเครดิต ร่วมกับบริษัท วิสุทธิ คอนซัลแตนท์ จำกัด และตามขั้นตอนการพัฒนาโครงการ Premium T-VER ต้องดำเนินการจัดประชุมรับฟังความคิดเห็นของผู้มีส่วนได้เสียในพื้นที่ก่อนดำเนินโครงการ เพื่อเป็นการเผยแพร่ข้อมูลการดำเนินโครงการและรับฟังความคิดเห็นของผู้มีส่วนได้เสียในพื้นที่ ทั้งนี้ ได้ดำเนินแล้วเสร็จในวันพฤหัสบดี ที่ 5 ตุลาคม พ.ศ. 2566 เวลา 08.30 – 16.30 น. หมู่ที่ 2 ตำบลทุ่งกระบือ อำเภอย่านตาขาว จังหวัดตรัง โดยมีจำนวนผู้เข้าร่วมประชุมทั้งหมด 44 คน










จำนวนผู้เข้าร่วมประชุมรับฟังความคิดเห็นของประชาชน

กลุ่มเป้าหมาย	จำนวนผู้เข้าร่วมประชุม (ราย)
1. ประชาชนผู้มีส่วนได้เสีย	38
2. ผู้แทนเจ้าของโครงการ (กรมทรัพยากรทางทะเลและชายฝั่ง)	5
3. ผู้แทนผู้พัฒนาโครงการ (บริษัท วิสุทธิ คอนซัลแตนท์ จำกัด)	1
รวมทั้งหมด	44 คน

สรุปประเด็นคำถาม ข้อห่วงกังวลและข้อเสนอแนะจากการประชุมรับฟังความคิดเห็นผู้มีส่วนได้เสีย

ประเด็นข้อห่วงกังวล/ข้อเสนอแนะ	ข้อชี้แจง/ข้อชี้แจงเพิ่มเติม
1. เสนอแนะให้ลดลักลอบให้พื้นที่มีป่าที่อุดมสมบูรณ์และพร้อมจะให้ความร่วมมือในการดำเนินโครงการ	รับทราบ
2. ชุมชนเห็นด้วยและสนับสนุนโครงการ เพราะมีประโยชน์และชุมชนได้ใช้ประโยชน์ของพื้นที่	รับทราบ

ติดต่อสอบถามหรือแสดงความคิดเห็นเพิ่มเติมได้ที่

1. กรมทรัพยากรทางทะเลและชายฝั่ง เบอร์โทรศัพท์ 02-141-1396
2. [redacted] ผู้อำนวยการศูนย์อนุรักษ์ทรัพยากรป่าชายเลนที่ 21 (ย่านตาขาว จ.ตรัง) เบอร์โทร 086 3166103
3. บริษัท วิสุทธิ คอนซัลแตนท์ จำกัด เลขที่ 1/833 หมู่ที่ 17 ตำบลคูคต อำเภอลำลูกกา จังหวัดปทุมธานี 12130 โทรศัพท์ : 0 2993 8953-6 โทรสาร : 0 2993 8957

ภาคผนวก 5-5

แบบประเมินผลการประชุม

จังหวัดตราด

แบบประเมินหลังประชุมรับฟังความคิดเห็นผู้มีส่วนได้เสียในพื้นที่ดำเนินโครงการ T-VER มาตรฐานชั้นสูง
ในพื้นที่ ชุมชนบ้านนาเกลือ หมู่ที่ 2 ตำบลชำราก อำเภอเมืองตราด จังหวัดตราด
และชุมชนบ้านหนองรี หมู่ที่ 3 ตำบลชำราก อำเภอเมืองตราด จังหวัดตราด
ของบริษัท วิสุทธิ คอนซัลแตนท์ จำกัด

คำชี้แจง : ทำเครื่องหมาย √ ในข้อที่ตรงกับความคิดเห็นของท่านมากที่สุดหรือตอบคำถามตามความคิดเห็นของท่าน

ตาม พ.ร.บ. คุ้มครองข้อมูลส่วนบุคคล พ.ศ. 2562 ซึ่งประกาศในราชกิจจานุเบกษา เมื่อวันที่ 27 พฤษภาคม พ.ศ. 2562 มีผลบังคับใช้ พ.ร.บ. ดังกล่าวเมื่อวันที่ 1 มิถุนายน พ.ศ. 2565 โดยข้อมูลส่วนบุคคล (Personal Data) คือ ข้อมูลเกี่ยวกับบุคคลซึ่งทำให้สามารถระบุตัวบุคคลนั้นได้ว่าทางตรงหรือทางอ้อม เช่น ชื่อ-นามสกุล ที่อยู่ หมายเลขโทรศัพท์ E-mail เป็นต้น ดังนั้น เพื่อเป็นไปตามระเบียบพ.ร.บ. คุ้มครองข้อมูลส่วนบุคคล หากท่านไม่ประสงค์เปิดเผยข้อมูลส่วนบุคคล ท่านสามารถแจ้งเจ้าหน้าที่ของบริษัทฯ ได้

ส่วนที่ 1 ข้อมูลส่วนบุคคล

1.1 ผู้ตอบแบบสอบถาม

❒ (1) เพศชาย ❒ (2) เพศหญิง

1.2 อายุ.....

1.3 ท่านเป็นผู้แทนจาก.....

❒ (1) หน่วยงานราชการ ระบุ..... ❒ (2) สื่อมวลชน ระบุ.....
❒ (3) หน่วยงานเอกชน ระบุ..... ❒ (4) ชุมชน หมู่ที่.....ตำบล.....
❒ (5) สถาบันการศึกษา ระบุ..... ❒ (6) อื่นๆ ระบุ.....

ส่วนที่ 2 การรับทราบข้อมูลข่าวสาร

2.1 ท่านทราบมาก่อนหรือไม่ว่ามีการพัฒนาโครงการปลูกป่าชายเลนเพื่อประโยชน์จากคาร์บอนเครดิต ในพื้นที่ ชุมชนบ้านนาเกลือ หมู่ที่ 2 ตำบลชำราก อำเภอเมืองตราด จังหวัดตราด และชุมชนบ้านหนองรี หมู่ที่ 3 ตำบลชำราก อำเภอเมืองตราด จังหวัดตราด ของบริษัท วิสุทธิ คอนซัลแตนท์ จำกัด

❒ 1) ไม่เคยทราบมาก่อน (เพิ่งทราบวันนี้)
❒ 2) เคยทราบข้อมูลมาก่อน รับทราบจาก (ตอบได้มากกว่า 1 คำตอบ)
..... (1) เจ้าหน้าที่บริษัท วิสุทธิ คอนซัลแตนท์ จำกัด
..... (2) เจ้าหน้าที่ส่วนราชการ
..... (3) ผู้นำชุมชน เช่น กำนัน ผู้ใหญ่บ้าน เป็นต้น
..... (4) เพื่อนบ้าน
..... (5) ญาติพี่น้อง
..... (6) แผ่นพับ / เอกสารประชาสัมพันธ์โครงการ
..... (7) อื่นๆ (ระบุ) .....

ส่วนที่ 3 ความคิดเห็นต่อโครงการ

3.1 ท่านมี**ความเข้าใจรายละเอียด**โครงการปลูกป่าชายเลน เพื่อประโยชน์จากคาร์บอนเครดิต ในพื้นที่ชุมชนบ้านนาเกลือ หมู่ที่ 2 ตำบลชำราก อำเภอเมืองตราด จังหวัดตราด และชุมชนบ้านหนองรี หมู่ที่ 3 ตำบลชำราก อำเภอเมืองตราด จังหวัดตราด ของบริษัท วิสุทธิ คอนซัลแตนท์ จำกัด หรือไม่

- ☐ 1) มีความเข้าใจ
- ☐ 2) ยังไม่ค่อยเข้าใจ ข้อมูลที่ต้องการให้นำเสนอเพิ่ม.....
- ☐ 3) ไม่แน่ใจ เนื่องจาก.....

3.2 ท่านมี**ความคิดเห็นว่าแนวทางพัฒนา**โครงการปลูกป่าชายเลน เพื่อประโยชน์จากคาร์บอนเครดิต ในพื้นที่ ชุมชนบ้านนาเกลือ หมู่ที่ 2 ตำบลชำราก อำเภอเมืองตราด จังหวัดตราด และชุมชนบ้านหนองรี หมู่ที่ 3 ตำบลชำราก อำเภอเมืองตราด จังหวัดตราด ของบริษัท วิสุทธิ คอนซัลแตนท์ จำกัด มีความเหมาะสม/เพียงพอหรือไม่

- ☐ 1) เหมาะสม/เพียงพอ
- ☐ 2) ไม่เหมาะสม/ไม่เพียงพอ ประเด็นที่ควรเพิ่มเติม.....
- ☐ 3) ไม่แสดงความคิดเห็น เพราะ.....

3.3 ภายหลังจากการนำเสนอโครงการปลูกป่าชายเลน เพื่อประโยชน์จากคาร์บอนเครดิต ในพื้นที่ ชุมชนบ้านนาเกลือ หมู่ที่ 2 ตำบลชำราก อำเภอเมืองตราด จังหวัดตราด และชุมชนบ้านหนองรี หมู่ที่ 3 ตำบลชำราก อำเภอเมืองตราด จังหวัดตราด ของบริษัท วิสุทธิ คอนซัลแตนท์ จำกัด ท่านยังมี**ความห่วงกังวลต่อการพัฒนาโครงการฯ** หรือไม่

- ☐ 1) ไม่มีความห่วงกังวล
- ☐ 2) มีความห่วงกังวล ระบุ.....

ส่วนที่ 4 ข้อเสนอแนะเพิ่มเติม

.....

.....

.....

.....

.....

.....

.....

ขอบพระคุณทุกท่านที่เข้าร่วมแสดงความคิดเห็นในครั้งนี้

แบบประเมินหลังประชุมรับฟังความคิดเห็นผู้มีส่วนได้เสียในพื้นที่ดำเนินโครงการ T-VER มาตรฐานขั้นสูง ในพื้นที่ ชุมชนบ้านท่าตะเภา หมู่ที่ 2 ตำบลหนองเสม็ด อำเภอเมืองตราด จังหวัดตราด ของบริษัท วิสุทธิ คอนซัลแตนท์ จำกัด

คำชี้แจง : ทำเครื่องหมาย √ ในช่องที่ตรงกับความคิดเห็นของท่านมากที่สุดหรือตอบคำถามตามความคิดเห็นของท่าน

ตาม พ.ร.บ. คุ้มครองข้อมูลส่วนบุคคล พ.ศ. 2562 ซึ่งประกาศในราชกิจจานุเบกษา เมื่อวันที่ 27 พฤษภาคม พ.ศ. 2562 มีผลบังคับใช้ พ.ร.บ. ดังกล่าวเมื่อวันที่ 1 มิถุนายน พ.ศ. 2565 โดยข้อมูลส่วนบุคคล (Personal Data) คือ ข้อมูลเกี่ยวกับบุคคลซึ่งทำให้สามารถระบุตัวบุคคลนั้นได้ว่าทางตรงหรือทางอ้อม เช่น ชื่อ-นามสกุล ที่อยู่ หมายเลขโทรศัพท์ E-mail เป็นต้น ดังนั้น เพื่อเป็นไปตามระเบียบพ.ร.บ. คุ้มครองข้อมูลส่วนบุคคล หากท่านไม่ประสงค์เปิดเผยข้อมูลส่วนบุคคล ท่านสามารถแจ้งเจ้าหน้าที่ของบริษัทฯ ได้

ส่วนที่ 1 ข้อมูลส่วนบุคคล

1.1 ผู้ตอบแบบสอบถาม

❒ (1) เพศชาย ❒ (2) เพศหญิง

1.2 อายุ.....

1.3 ท่านเป็นผู้แทนจาก.....

❒ (1) หน่วยงานราชการ ระบุ..... ❒ (2) สื่อมวลชน ระบุ.....

❒ (3) หน่วยงานเอกชน ระบุ..... ❒ (4) ชุมชน หมู่ที่.....ตำบล.....

❒ (5) สถาบันการศึกษา ระบุ..... ❒ (6) อื่นๆ ระบุ.....

ส่วนที่ 2 การรับทราบข้อมูลข่าวสาร

2.1 ท่านทราบมาก่อนหรือไม่ว่ามีการพัฒนาโครงการปลูกป่าชายเลนเพื่อประโยชน์จากคาร์บอนเครดิต ในพื้นที่ ชุมชนบ้านท่าตะเภา หมู่ที่ 2 ตำบลหนองเสม็ด อำเภอเมืองตราด จังหวัดตราด ของบริษัท วิสุทธิ คอนซัลแตนท์ จำกัด

❒ 1) ไม่เคยทราบมาก่อน (เพิ่งทราบวันนี้)

❒ 2) เคยทราบข้อมูลมาก่อน รับทราบจาก (ตอบได้มากกว่า 1 คำตอบ)

..... (1) เจ้าหน้าที่บริษัท วิสุทธิ คอนซัลแตนท์ จำกัด

..... (2) เจ้าหน้าที่ส่วนราชการ

..... (3) ผู้นำชุมชน เช่น กำนัน ผู้ใหญ่บ้าน เป็นต้น

..... (4) เพื่อนบ้าน

..... (5) ญาติพี่น้อง

..... (6) แผ่นพับ / เอกสารประชาสัมพันธ์โครงการ

..... (7) อื่นๆ (ระบุ) .....

หน้า 1/2

ส่วนที่ 3 ความคิดเห็นต่อโครงการ

3.1 ท่านมี**ความเข้าใจรายละเอียด**โครงการปลูกป่าชายเลน เพื่อประโยชน์จากคาร์บอนเครดิต ในพื้นที่ชุมชนบ้านท่าตะเภา หมู่ที่ 2 ตำบลหนองเสม็ด อำเภอเมืองตราด จังหวัดตราด ของบริษัท วิสุทธิ คอนซัลแตนท์ จำกัด หรือไม่

- ❑ 1) มีความเข้าใจ
- ❑ 2) ยังไม่ค่อยเข้าใจ ข้อมูลที่ต้องการให้นำเสนอเพิ่ม.....
- ❑ 3) ไม่แน่ใจ เนื่องจาก.....

3.2 ท่านมี**ความคิดเห็นว่าแนวทางพัฒนา**โครงการปลูกป่าชายเลน เพื่อประโยชน์จากคาร์บอนเครดิต ในพื้นที่ ชุมชนบ้านท่าตะเภา หมู่ที่ 2 ตำบลหนองเสม็ด อำเภอเมืองตราด จังหวัดตราด ของบริษัท วิสุทธิ คอนซัลแตนท์ จำกัด มีความเหมาะสม/เพียงพอหรือไม่

- ❑ 1) เหมาะสม/เพียงพอ
- ❑ 2) ไม่เหมาะสม/ไม่เพียงพอ ประเด็นที่ควรเพิ่มเติม.....
- ❑ 3) ไม่แสดงความคิดเห็น เพราะ.....

3.3 ภายหลังจากการนำเสนอโครงการปลูกป่าชายเลน เพื่อประโยชน์จากคาร์บอนเครดิต ในพื้นที่ ชุมชนบ้านท่าตะเภา หมู่ที่ 2 ตำบลหนองเสม็ด อำเภอเมืองตราด จังหวัดตราด ของบริษัท วิสุทธิ คอนซัลแตนท์ จำกัด ท่านยังมี**ความห่วงกังวลต่อการพัฒนาโครงการฯ** หรือไม่

- ❑ 1) ไม่มีความห่วงกังวล
- ❑ 2) มีความห่วงกังวล ระบุ.....

ส่วนที่ 4 ข้อเสนอแนะเพิ่มเติม

.....

.....

.....

.....

.....

.....

.....

ขอบพระคุณทุกท่านที่เข้าร่วมแสดงความคิดเห็นในครั้งนี้

หน้า **2**/2

แบบประเมินหลังประชุมรับฟังความคิดเห็นผู้มีส่วนได้เสียในพื้นที่ดำเนินโครงการ T-VER มาตรฐานชั้นสูง
ในพื้นที่ ชุมชนบ้านอ่างกะปอง หมู่ที่ 4 ตำบลท่าโสม อำเภอเชาสมิง จังหวัดตราด
ของบริษัท วิสุทธิ คอนซัลแตนท์ จำกัด

คำชี้แจง : ทำเครื่องหมาย √ ในช่องที่ตรงกับความคิดเห็นของท่านมากที่สุดหรือตอบคำถามตามความคิดเห็นของท่าน

ตาม พ.ร.บ. คุ้มครองข้อมูลส่วนบุคคล พ.ศ. 2562 ซึ่งประกาศในราชกิจจานุเบกษา เมื่อวันที่ 27 พฤษภาคม พ.ศ. 2562 มีผลบังคับใช้ พ.ร.บ. ดังกล่าวเมื่อวันที่ 1 มิถุนายน พ.ศ. 2565 โดยข้อมูลส่วนบุคคล (Personal Data) คือ ข้อมูลเกี่ยวกับบุคคลซึ่งทำให้สามารถระบุตัวบุคคลนั้นได้ว่าทางตรงหรือทางอ้อม เช่น ชื่อ-นามสกุล ที่อยู่ หมายเลขโทรศัพท์ E-mail เป็นต้น ดังนั้น เพื่อเป็นไปตามระเบียบพ.ร.บ. คุ้มครองข้อมูลส่วนบุคคล หากท่านไม่ประสงค์เปิดเผยข้อมูลส่วนบุคคล ท่านสามารถแจ้งเจ้าหน้าที่ของบริษัทฯ ได้

ส่วนที่ 1 ข้อมูลส่วนบุคคล

1.1 ผู้ตอบแบบสอบถาม

☐ (1) เพศชาย ☐ (2) เพศหญิง

1.2 อายุ.....

1.3 ท่านเป็นผู้แทนจาก.....

☐ (1) หน่วยงานราชการ ระบุ..... ☐ (2) สื่อมวลชน ระบุ.....
☐ (3) หน่วยงานเอกชน ระบุ..... ☐ (4) ชุมชน หมู่ที่.....ตำบล.....
☐ (5) สถาบันการศึกษา ระบุ..... ☐ (6) อื่นๆ ระบุ.....

ส่วนที่ 2 การรับทราบข้อมูลข่าวสาร

2.1 ท่านทราบมาก่อนหรือไม่ว่ามีการพัฒนาโครงการปลูกป่าชายเลนเพื่อประโยชน์จากคาร์บอนเครดิต ในพื้นที่ ชุมชนบ้านอ่างกะปอง หมู่ที่ 4 ตำบลท่าโสม อำเภอเชาสมิง จังหวัดตราด ของบริษัท วิสุทธิ คอนซัลแตนท์ จำกัด

☐ 1) ไม่เคยทราบมาก่อน (เพิ่งทราบวันนี้)
☐ 2) เคยทราบข้อมูลมาก่อน รับทราบจาก (ตอบได้มากกว่า 1 คำตอบ)
..... (1) เจ้าหน้าที่บริษัท วิสุทธิ คอนซัลแตนท์ จำกัด
..... (2) เจ้าหน้าที่ส่วนราชการ
..... (3) ผู้นำชุมชน เช่น กำนัน ผู้ใหญ่บ้าน เป็นต้น
..... (4) เพื่อนบ้าน
..... (5) ญาติพี่น้อง
..... (6) แผ่นพับ / เอกสารประชาสัมพันธ์โครงการ
..... (7) อื่นๆ (ระบุ) .....

ส่วนที่ 3 ความคิดเห็นต่อโครงการ

3.1 ท่านมี**ความเข้าใจรายละเอียด**โครงการปลูกป่าชายเลน เพื่อประโยชน์จากคาร์บอนเครดิต ในพื้นที่ชุมชนบ้านอ่างกะป่อง หมู่ที่ 4 ตำบลท่าโสม อำเภอเขาสมิง จังหวัดตราด ของบริษัท วิสุทธิ คอนซัลแตนท์ จำกัด หรือไม่

- ❑ 1) มีความเข้าใจ
- ❑ 2) ยังไม่ค่อยเข้าใจ ข้อมูลที่ต้องการให้นำเสนอเพิ่ม.....
- ❑ 3) ไม่แน่ใจ เนื่องจาก.....

3.2 ท่านมี**ความคิดเห็นว่าแนวทางพัฒนา**โครงการปลูกป่าชายเลน เพื่อประโยชน์จากคาร์บอนเครดิต ในพื้นที่ ชุมชนบ้านอ่างกะป่อง หมู่ที่ 4 ตำบลท่าโสม อำเภอเขาสมิง จังหวัดตราด ของบริษัท วิสุทธิ คอนซัลแตนท์ จำกัด มีความเหมาะสม/เพียงพอหรือไม่

- ❑ 1) เหมาะสม/เพียงพอ
- ❑ 2) ไม่เหมาะสม/ไม่เพียงพอ ประเด็นที่ควรเพิ่มเติม.....
- ❑ 3) ไม่แสดงความคิดเห็น เพราะ.....

3.3 ภายหลังจากการนำเสนอโครงการปลูกป่าชายเลน เพื่อประโยชน์จากคาร์บอนเครดิต ในพื้นที่ ชุมชนบ้านอ่างกะป่อง หมู่ที่ 4 ตำบลท่าโสม อำเภอเขาสมิง จังหวัดตราด ของบริษัท วิสุทธิ คอนซัลแตนท์ จำกัด ท่านยังมี**ความห่วงกังวลต่อการพัฒนาโครงการฯ** หรือไม่

- ❑ 1) ไม่มีความห่วงกังวล
- ❑ 2) มีความห่วงกังวล ระบุ.....

ส่วนที่ 4 ข้อเสนอแนะเพิ่มเติม

.....

.....

.....

.....

.....

.....

.....

ขอบพระคุณทุกท่านที่เข้าร่วมแสดงความคิดเห็นในครั้งนี้

จังหวัดระยอง

แบบประเมินหลังประชุมรับฟังความคิดเห็นผู้มีส่วนได้เสียในพื้นที่ดำเนินโครงการ T-VER มาตรฐานชั้นสูง
ในพื้นที่ ตำบลปากน้ำประแส อำเภอแกลง จังหวัดระยอง
ของบริษัท วิสุทธิ คอนซัลแตนท์ จำกัด

คำชี้แจง : ทำเครื่องหมาย √ ในช่องที่ตรงกับความคิดเห็นของท่านมากที่สุดหรือตอบคำถามตามความคิดเห็นของท่าน

ตาม พ.ร.บ. คุ้มครองข้อมูลส่วนบุคคล พ.ศ. 2562 ซึ่งประกาศในราชกิจจานุเบกษา เมื่อวันที่ 27 พฤษภาคม พ.ศ. 2562 มีผลบังคับใช้ พ.ร.บ. ดังกล่าวเมื่อวันที่ 1 มิถุนายน พ.ศ. 2565 โดยข้อมูลส่วนบุคคล (Personal Data) คือ ข้อมูลเกี่ยวกับบุคคลซึ่งทำให้สามารถระบุตัวบุคคลนั้นได้ว่าทางตรงหรือทางอ้อม เช่น ชื่อ-นามสกุล ที่อยู่ หมายเลขโทรศัพท์ E-mail เป็นต้น ดังนั้น เพื่อเป็นไปตามระเบียบพ.ร.บ. คุ้มครองข้อมูลส่วนบุคคล หากท่านไม่ประสงค์เปิดเผยข้อมูลส่วนบุคคล ท่านสามารถแจ้งเจ้าหน้าที่ของบริษัทฯ ได้

ส่วนที่ 1 ข้อมูลส่วนบุคคล

1.1 ผู้ตอบแบบสอบถาม

☐ (1) เพศชาย ☐ (2) เพศหญิง

1.2 อายุ.....

1.3 ท่านเป็นผู้แทนจาก.....

☐ (1) หน่วยงานราชการ ระบุ..... ☐ (2) สื่อมวลชน ระบุ.....
☐ (3) หน่วยงานเอกชน ระบุ..... ☐ (4) ชุมชน หมู่ที่.....ตำบล.....
☐ (5) สถาบันการศึกษา ระบุ..... ☐ (6) อื่นๆ ระบุ.....

ส่วนที่ 2 การรับทราบข้อมูลข่าวสาร

2.1 ท่านทราบมาก่อนหรือไม่ว่ามีการพัฒนาโครงการปลูกป่าชายเลนเพื่อประโยชน์จากคาร์บอนเครดิต ในพื้นที่ตำบลปากน้ำประแส อำเภอแกลง จังหวัดระยอง ของบริษัท วิสุทธิ คอนซัลแตนท์ จำกัด

☐ 1) ไม่เคยทราบมาก่อน (เพิ่งทราบวันนี้)
☐ 2) เคยทราบข้อมูลมาก่อน รับทราบจาก (ตอบได้มากกว่า 1 คำตอบ)
..... (1) เจ้าหน้าที่บริษัท วิสุทธิ คอนซัลแตนท์ จำกัด
..... (2) เจ้าหน้าที่ส่วนราชการ
..... (3) ผู้นำชุมชน เช่น กำนัน ผู้ใหญ่บ้าน เป็นต้น
..... (4) เพื่อนบ้าน
..... (5) ญาติพี่น้อง
..... (6) แผ่นพับ / เอกสารประชาสัมพันธ์โครงการ
..... (7) อื่นๆ (ระบุ) .....

ส่วนที่ 3 ความคิดเห็นต่อโครงการ

3.1 ท่านมี**ความเข้าใจรายละเอียด**โครงการปลูกป่าชายเลน เพื่อประโยชน์จากคาร์บอนเครดิต ในพื้นที่ตำบลปากน้ำประแส อำเภอแกลง จังหวัดระยอง ของบริษัท วิสุทธิ คอนซัลแตนท์ จำกัด หรือไม่

- ❑ 1) มีความเข้าใจ
- ❑ 2) ยังไม่ค่อยเข้าใจ ข้อมูลที่ต้องการให้นำเสนอเพิ่ม.....
- ❑ 3) ไม่แน่ใจ เนื่องจาก.....

3.2 ท่านมี**ความคิดเห็นว่าแนวทางพัฒนา**โครงการปลูกป่าชายเลน เพื่อประโยชน์จากคาร์บอนเครดิต ในพื้นที่ตำบลปากน้ำประแส อำเภอแกลง จังหวัดระยอง ของบริษัท วิสุทธิ คอนซัลแตนท์ จำกัด มีความเหมาะสม/เพียงพอหรือไม่

- ❑ 1) เหมาะสม/เพียงพอ
- ❑ 2) ไม่เหมาะสม/ไม่เพียงพอ ประเด็นที่ควรเพิ่มเติม.....
- ❑ 3) ไม่แสดงความคิดเห็น เพราะ.....

3.3 ภายหลังจากการนำเสนอโครงการปลูกป่าชายเลน เพื่อประโยชน์จากคาร์บอนเครดิต ในตำบลปากน้ำประแส อำเภอแกลง จังหวัดระยอง ของบริษัท วิสุทธิ คอนซัลแตนท์ จำกัด ท่านยังมี**ความห่วงกังวลต่อการพัฒนาโครงการฯ** หรือไม่

- ❑ 1) ไม่มีความห่วงกังวล
- ❑ 2) มีความห่วงกังวล ระบุ.....

ส่วนที่ 4 ข้อเสนอแนะเพิ่มเติม

.....

.....

.....

.....

.....

.....

.....

ขอบพระคุณทุกท่านที่เข้าร่วมแสดงความคิดเห็นในครั้งนี้

จังหวัดนครศรีธรรมราช

แบบประเมินหลังประชุมรับฟังความคิดเห็นผู้มีส่วนได้เสียในพื้นที่ดำเนินโครงการ T-VER มาตรฐานชั้นสูง
ในพื้นที่ หมู่ที่ 14 บ้านแหลม ตำบลท่าศาลา อำเภอท่าศาลา จังหวัดนครศรีธรรมราช
ของบริษัท วิสุทธิ คอนซัลแตนท์ จำกัด

คำชี้แจง : ทำเครื่องหมาย √ ในข้อที่ตรงกับความคิดเห็นของท่านมากที่สุดหรือตอบคำถามตามความคิดเห็นของท่าน

ตาม พ.ร.บ. คุ้มครองข้อมูลส่วนบุคคล พ.ศ. 2562 ซึ่งประกาศในราชกิจจานุเบกษา เมื่อวันที่ 27 พฤษภาคม พ.ศ. 2562 มีผลบังคับใช้ พ.ร.บ. ดังกล่าวเมื่อวันที่ 1 มิถุนายน พ.ศ. 2565 โดยข้อมูลส่วนบุคคล (Personal Data) คือ ข้อมูลเกี่ยวกับบุคคลซึ่งทำให้สามารถระบุตัวบุคคลนั้นได้ว่าทางตรงหรือทางอ้อม เช่น ชื่อ-นามสกุล ที่อยู่ หมายเลขโทรศัพท์ E-mail เป็นต้น ดังนั้น เพื่อเป็นไปตามระเบียบพ.ร.บ. คุ้มครองข้อมูลส่วนบุคคล หากท่านไม่ประสงค์เปิดเผยข้อมูลส่วนบุคคล ท่านสามารถแจ้งเจ้าหน้าที่ของบริษัทฯ ได้

ส่วนที่ 1 ข้อมูลส่วนบุคคล

1.1 ผู้ตอบแบบสอบถาม

❒ (1) เพศชาย ❒ (2) เพศหญิง

1.2 อายุ.....

1.3 ท่านเป็นผู้แทนจาก.....

❒ (1) หน่วยงานราชการ ระบุ..... ❒ (2) สื่อมวลชน ระบุ.....
❒ (3) หน่วยงานเอกชน ระบุ..... ❒ (4) ชุมชน หมู่ที่.....ตำบล.....
❒ (5) สถาบันการศึกษา ระบุ..... ❒ (6) อื่นๆ ระบุ.....

ส่วนที่ 2 การรับทราบข้อมูลข่าวสาร

2.1 ท่านทราบมาก่อนหรือไม่ว่ามีการพัฒนาโครงการปลูกป่าชายเลนเพื่อประโยชน์จากคาร์บอนเครดิต ในพื้นที่ หมู่ที่ 14 บ้านแหลม ตำบลท่าศาลา อำเภอท่าศาลา จังหวัดนครศรีธรรมราช ของบริษัท วิสุทธิ คอนซัลแตนท์ จำกัด

❒ 1) ไม่เคยทราบมาก่อน (เพิ่งทราบวันนี้)
❒ 2) เคยทราบข้อมูลมาก่อน รับทราบจาก (ตอบได้มากกว่า 1 คำตอบ)
..... (1) เจ้าหน้าที่บริษัท วิสุทธิ คอนซัลแตนท์ จำกัด
..... (2) เจ้าหน้าที่ส่วนราชการ
..... (3) ผู้นำชุมชน เช่น กำนัน ผู้ใหญ่บ้าน เป็นต้น
..... (4) เพื่อนบ้าน
..... (5) ญาติพี่น้อง
..... (6) แผ่นพับ / เอกสารประชาสัมพันธ์โครงการ
..... (7) อื่นๆ (ระบุ) .....

ส่วนที่ 3 ความคิดเห็นต่อโครงการ

3.1 ท่านมี**ความเข้าใจรายละเอียด**โครงการปลูกป่าชายเลน เพื่อประโยชน์จากคาร์บอนเครดิต
ในพื้นที่หมู่ที่ 14 บ้านแหลม ตำบลท่าศาลา อำเภอท่าศาลา จังหวัดนครศรีธรรมราช
ของบริษัท วิสุทธิ คอนซัลแตนท์ จำกัด หรือไม่

- ❑ 1) มีความเข้าใจ
- ❑ 2) ยังไม่ค่อยเข้าใจ ข้อมูลที่ต้องการให้นำเสนอเพิ่ม.....
- ❑ 3) ไม่แน่ใจ เนื่องจาก.....

3.2 ท่านมี**ความคิดเห็นว่าแนวทางพัฒนา**โครงการปลูกป่าชายเลน เพื่อประโยชน์จากคาร์บอนเครดิต
ในพื้นที่หมู่ที่ 14 บ้านแหลม ตำบลท่าศาลา อำเภอท่าศาลา จังหวัดนครศรีธรรมราช
ของบริษัท วิสุทธิ คอนซัลแตนท์ จำกัด มีความเหมาะสม/เพียงพอหรือไม่

- ❑ 1) เหมาะสม/เพียงพอ
- ❑ 2) ไม่เหมาะสม/ไม่เพียงพอ ประเด็นที่ควรเพิ่มเติม.....
- ❑ 3) ไม่แสดงความคิดเห็น เพราะ.....

3.3 ภายหลังจากการนำเสนอโครงการปลูกป่าชายเลน เพื่อประโยชน์จากคาร์บอนเครดิต
ในพื้นที่หมู่ที่ 14 บ้านแหลม ตำบลท่าศาลา อำเภอท่าศาลา จังหวัดนครศรีธรรมราช
ของบริษัท วิสุทธิ คอนซัลแตนท์ จำกัด ท่านยังมี**ความห่วงกังวลต่อการพัฒนาโครงการฯ** หรือไม่

- ❑ 1) ไม่มีความห่วงกังวล
- ❑ 2) มีความห่วงกังวล ระบุ.....

ส่วนที่ 4 ข้อเสนอแนะเพิ่มเติม

.....

.....

.....

.....

.....

.....

.....

ขอบพระคุณทุกท่านที่เข้าร่วมแสดงความคิดเห็นในครั้งนี้

จังหวัดกระบี่

แบบประเมินหลังประชุมรับฟังความคิดเห็นผู้มีส่วนได้เสียในพื้นที่ดำเนินโครงการ T-VER มาตรฐานชั้นสูง
ในพื้นที่ อำเภอคลองท่อม จังหวัดกระบี่ ของบริษัท วิสุทธิ คอนซัลแตนท์ จำกัด

คำชี้แจง : ทำเครื่องหมาย √ ในข้อที่ตรงกับความคิดเห็นของท่านมากที่สุดหรือตอบคำถามตามความคิดเห็นของท่าน

ตาม พ.ร.บ. คุ้มครองข้อมูลส่วนบุคคล พ.ศ. 2562 ซึ่งประกาศในราชกิจจานุเบกษา เมื่อวันที่ 27 พฤษภาคม พ.ศ. 2562 มีผลบังคับใช้ พ.ร.บ. ดังกล่าวเมื่อวันที่ 1 มิถุนายน พ.ศ. 2565 โดยข้อมูลส่วนบุคคล (Personal Data) คือ ข้อมูลเกี่ยวกับบุคคลซึ่งทำให้สามารถระบุตัวบุคคลนั้นได้ว่าทางตรงหรือทางอ้อม เช่น ชื่อ-นามสกุล ที่อยู่ หมายเลขโทรศัพท์ E-mail เป็นต้น ดังนั้น เพื่อเป็นไปตามระเบียบพ.ร.บ. คุ้มครองข้อมูลส่วนบุคคล หากท่านไม่ประสงค์เปิดเผยข้อมูลส่วนบุคคล ท่านสามารถแจ้งเจ้าหน้าที่ของบริษัทฯ ได้

ส่วนที่ 1 ข้อมูลส่วนบุคคล

1.1 ผู้ตอบแบบสอบถาม

❒ (1) เพศชาย ❒ (2) เพศหญิง

1.2 อายุ.....

1.3 ท่านเป็นผู้แทนจาก.....

❒ (1) หน่วยงานราชการ ระบุ..... ❒ (2) สื่อมวลชน ระบุ.....

❒ (3) หน่วยงานเอกชน ระบุ..... ❒ (4) ชุมชน หมู่ที่.....ตำบล.....

❒ (5) สถาบันการศึกษา ระบุ..... ❒ (6) อื่นๆ ระบุ.....

ส่วนที่ 2 การรับทราบข้อมูลข่าวสาร

2.1 ท่านทราบมาก่อนหรือไม่ว่ามีการพัฒนาโครงการปลูกป่าชายเลนเพื่อประโยชน์จากคาร์บอนเครดิต ในพื้นที่ อำเภอคลองท่อม จังหวัดกระบี่ ของบริษัท วิสุทธิ คอนซัลแตนท์ จำกัด

❒ 1) ไม่เคยทราบมาก่อน (เพิ่งทราบวันนี้)

❒ 2) เคยทราบข้อมูลมาก่อน รับทราบจาก (ตอบได้มากกว่า 1 คำตอบ)

..... (1) เจ้าหน้าที่บริษัท วิสุทธิ คอนซัลแตนท์ จำกัด

..... (2) เจ้าหน้าที่ส่วนราชการ

..... (3) ผู้นำชุมชน เช่น กำนัน ผู้ใหญ่บ้าน เป็นต้น

..... (4) เพื่อนบ้าน

..... (5) ญาติพี่น้อง

..... (6) แผ่นพับ / เอกสารประชาสัมพันธ์โครงการ

..... (7) อื่นๆ (ระบุ) .....

ส่วนที่ 3 ความคิดเห็นต่อโครงการ

3.1 ท่านมี**ความเข้าใจรายละเอียด**โครงการปลูกป่าชายเลน เพื่อประโยชน์จากคาร์บอนเครดิต ในพื้นที่ อำเภอคลองท่อม จังหวัดกระบี่ ของบริษัท วิสุทธิ คอนซัลแตนท์ จำกัดหรือไม่

- ❑ 1) มีความเข้าใจ
- ❑ 2) ยังไม่ค่อยเข้าใจ ข้อมูลที่ต้องการให้นำเสนอเพิ่ม.....
- ❑ 2) ไม่แน่ใจ เนื่องจาก.....

3.2 ท่านมี**ความคิดเห็นว่าแนวทางพัฒนา**โครงการปลูกป่าชายเลน เพื่อประโยชน์จากคาร์บอนเครดิต ในพื้นที่อำเภอคลองท่อม จังหวัดกระบี่ ของบริษัท วิสุทธิ คอนซัลแตนท์ จำกัด มีความเหมาะสม/เพียงพอหรือไม่

- ❑ 1) เหมาะสม/เพียงพอ
- ❑ 2) ไม่เหมาะสม/ไม่เพียงพอ ประเด็นที่ควรเพิ่มเติม.....
- ❑ 3) ไม่แสดงความคิดเห็น เพราะ.....

3.3 ภายหลังจากการนำเสนอโครงการปลูกป่าชายเลน เพื่อประโยชน์จากคาร์บอนเครดิต ในพื้นที่อำเภอคลองท่อม จังหวัดกระบี่ ของบริษัท วิสุทธิ คอนซัลแตนท์ จำกัด ท่านยัง**มีความห่วงกังวลต่อการพัฒนาโครงการฯ**หรือไม่

- ❑ 1) ไม่มีความห่วงกังวล
- ❑ 2) มีความห่วงกังวล ระบุ.....

ส่วนที่ 4 ข้อเสนอแนะเพิ่มเติม

.....

.....

.....

.....

.....

.....

.....

ขอบพระคุณทุกท่านที่เข้าร่วมแสดงความคิดเห็นในครั้งนี้

จังหวัดสตูล

แบบประเมินหลังประชุมรับฟังความคิดเห็นผู้มีส่วนได้เสียในพื้นที่ดำเนินโครงการ T-VER มาตรฐานชั้นสูง
ในพื้นที่ อำเภอเมืองสตูล จังหวัดสตูล ของบริษัท วิสุทธิ คอนซัลแตนท์ จำกัด

คำชี้แจง : ทำเครื่องหมาย √ ในข้อที่ตรงกับความคิดเห็นของท่านมากที่สุดหรือตอบคำถามตามความคิดเห็นของท่าน

ตาม พ.ร.บ. คุ้มครองข้อมูลส่วนบุคคล พ.ศ. 2562 ซึ่งประกาศในราชกิจจานุเบกษา เมื่อวันที่ 27 พฤษภาคม พ.ศ. 2562 มีผลบังคับใช้ พ.ร.บ. ดังกล่าวเมื่อวันที่ 1 มิถุนายน พ.ศ. 2565 โดยข้อมูลส่วนบุคคล (Personal Data) คือ ข้อมูลเกี่ยวกับบุคคลซึ่งทำให้สามารถระบุตัวบุคคลนั้นได้ว่าทางตรงหรือทางอ้อม เช่น ชื่อ-นามสกุล ที่อยู่ หมายเลขโทรศัพท์ E-mail เป็นต้น ดังนั้น เพื่อเป็นไปตามระเบียบพ.ร.บ. คุ้มครองข้อมูลส่วนบุคคล หากท่านไม่ประสงค์เปิดเผยข้อมูลส่วนบุคคล ท่านสามารถแจ้งเจ้าหน้าที่ของบริษัทฯ ได้

ส่วนที่ 1 ข้อมูลส่วนบุคคล

1.1 ผู้ตอบแบบสอบถาม

❒ (1) เพศชาย ❒ (2) เพศหญิง

1.2 อายุ.....

1.3 ท่านเป็นผู้แทนจาก.....

❒ (1) หน่วยงานราชการ ระบุ..... ❒ (2) สื่อมวลชน ระบุ.....

❒ (3) หน่วยงานเอกชน ระบุ..... ❒ (4) ชุมชน หมู่ที่.....ตำบล.....

❒ (5) สถาบันการศึกษา ระบุ..... ❒ (6) อื่นๆ ระบุ.....

ส่วนที่ 2 การรับทราบข้อมูลข่าวสาร

2.1 ท่านทราบมาก่อนหรือไม่ว่ามีการพัฒนาโครงการปลูกป่าชายเลนเพื่อประโยชน์จากคาร์บอนเครดิต ในพื้นที่ อำเภอเมืองสตูล จังหวัดสตูล ของบริษัท วิสุทธิ คอนซัลแตนท์ จำกัด

❒ 1) ไม่เคยทราบมาก่อน (เพิ่งทราบวันนี้)

❒ 2) เคยทราบข้อมูลมาก่อน รับทราบจาก (ตอบได้มากกว่า 1 คำตอบ)

..... (1) เจ้าหน้าที่บริษัท วิสุทธิ คอนซัลแตนท์ จำกัด

..... (2) เจ้าหน้าที่ส่วนราชการ

..... (3) ผู้นำชุมชน เช่น กำนัน ผู้ใหญ่บ้าน เป็นต้น

..... (4) เพื่อนบ้าน

..... (5) ญาติพี่น้อง

..... (6) แผ่นพับ / เอกสารประชาสัมพันธ์โครงการ

..... (7) อื่นๆ (ระบุ) .....

ส่วนที่ 3 ความคิดเห็นต่อโครงการ

3.1 ท่านมี**ความเข้าใจรายละเอียด**โครงการปลูกป่าชายเลน เพื่อประโยชน์จากคาร์บอนเครดิต บริษัท วิสุทธิ คอนซัลแตนท์ จำกัด หรือไม่

- ❑ 1) มีความเข้าใจ
- ❑ 2) ยังไม่ค่อยเข้าใจ ข้อมูลที่ต้องการให้นำเสนอเพิ่ม.....
- ❑ 3) ไม่แน่ใจ เนื่องจาก.....

3.2 ท่านมี**ความคิดเห็นว่าแนวทางพัฒนา**โครงการปลูกป่าชายเลน เพื่อประโยชน์จากคาร์บอนเครดิต บริษัท วิสุทธิ คอนซัลแตนท์ จำกัด มีความเหมาะสม/เพียงพอหรือไม่

- ❑ 1) เหมาะสม/เพียงพอ
- ❑ 2) ไม่เหมาะสม/ไม่เพียงพอ ประเด็นที่ควรเพิ่มเติม.....
- ❑ 3) ไม่แสดงความคิดเห็น เพราะ.....

3.3 ภายหลังจากการนำเสนอโครงการปลูกป่าชายเลน เพื่อประโยชน์จากคาร์บอนเครดิต บริษัท วิสุทธิ คอนซัลแตนท์ จำกัด ท่านยังมี**ความห่วงกังวลต่อการพัฒนาโครงการฯ** หรือไม่

- ❑ 1) ไม่มีความห่วงกังวล
- ❑ 2) มีความห่วงกังวล ระบุ.....

ส่วนที่ 4 ข้อเสนอแนะเพิ่มเติม

.....

.....

.....

.....

.....

.....

.....

ขอบพระคุณทุกท่านที่เข้าร่วมแสดงความคิดเห็นในครั้งนี้

จังหวัดพังงา

แบบประเมินหลังประชุมรับฟังความคิดเห็นผู้มีส่วนได้เสียในพื้นที่ดำเนินโครงการ T-VER มาตรฐานขั้นสูง ในพื้นที่ตำบลมะรุ่ย อำเภอทับปุด จังหวัดพังงา ของบริษัท วิสุทธิ คอนซัลแตนท์ จำกัด

คำชี้แจง : ทำเครื่องหมาย √ ในข้อที่ตรงกับความคิดเห็นของท่านมากที่สุดหรือตอบคำถามตามความคิดเห็นของท่าน

ตาม พ.ร.บ. คุ้มครองข้อมูลส่วนบุคคล พ.ศ. 2562 ซึ่งประกาศในราชกิจจานุเบกษา เมื่อวันที่ 27 พฤษภาคม พ.ศ. 2562 มีผลบังคับใช้ พ.ร.บ. ดังกล่าวเมื่อวันที่ 1 มิถุนายน พ.ศ. 2565 โดยข้อมูลส่วนบุคคล (Personal Data) คือ ข้อมูลเกี่ยวกับบุคคลซึ่งทำให้สามารถระบุตัวบุคคลนั้นได้ว่าทางตรงหรือทางอ้อม เช่น ชื่อ-นามสกุล ที่อยู่ หมายเลขโทรศัพท์ E-mail เป็นต้น ดังนั้น เพื่อเป็นไปตามระเบียบพ.ร.บ. คุ้มครองข้อมูลส่วนบุคคล หากท่านไม่ประสงค์เปิดเผยข้อมูลส่วนบุคคล ท่านสามารถแจ้งเจ้าหน้าที่ของบริษัทฯ ได้

ส่วนที่ 1 ข้อมูลส่วนบุคคล

1.1 ผู้ตอบแบบสอบถาม

❒ (1) เพศชาย ❒ (2) เพศหญิง

1.2 อายุ.....

1.3 ท่านเป็นผู้แทนจาก.....

❒ (1) หน่วยงานราชการ ระบุ..... ❒ (2) สื่อมวลชน ระบุ.....

❒ (3) หน่วยงานเอกชน ระบุ..... ❒ (4) ชุมชน หมู่ที่.....ตำบล.....

❒ (5) สถาบันการศึกษา ระบุ..... ❒ (6) อื่นๆ ระบุ.....

ส่วนที่ 2 การรับทราบข้อมูลข่าวสาร

2.1 ท่านทราบมาก่อนหรือไม่ว่ามีการพัฒนาโครงการปลูกป่าชายเลนเพื่อประโยชน์จากคาร์บอนเครดิต ในพื้นที่ตำบลมะรุ่ย อำเภอทับปุด จังหวัดพังงา ของบริษัท วิสุทธิ คอนซัลแตนท์ จำกัด

❒ 1) ไม่เคยทราบมาก่อน (เพิ่งทราบวันนี้)

❒ 2) เคยทราบข้อมูลมาก่อน รับทราบจาก (ตอบได้มากกว่า 1 คำตอบ)

..... (1) เจ้าหน้าที่บริษัท วิสุทธิ คอนซัลแตนท์ จำกัด

..... (2) เจ้าหน้าที่ส่วนราชการ

..... (3) ผู้นำชุมชน เช่น กำนัน ผู้ใหญ่บ้าน เป็นต้น

..... (4) เพื่อนบ้าน

..... (5) ญาติพี่น้อง

..... (6) แผ่นพับ / เอกสารประชาสัมพันธ์โครงการ

..... (7) อื่นๆ (ระบุ) .....

ส่วนที่ 3 ความคิดเห็นต่อโครงการ

3.1 ท่านมี**ความเข้าใจรายละเอียด**โครงการปลูกป่าชายเลน เพื่อประโยชน์จากคาร์บอนเครดิต ในพื้นที่ตำบลมะรุ่ย อำเภอทับปุด จังหวัดพังงา ของบริษัท วิสุทธิ คอนซัลแตนท์ จำกัด หรือไม่

- ☐ 1) มีความเข้าใจ
- ☐ 2) ยังไม่ค่อยเข้าใจ ข้อมูลที่ต้องการให้นำเสนอเพิ่ม.....
- ☐ 2) ไม่แน่ใจ เนื่องจาก.....

3.2 ท่านมี**ความคิดเห็นว่าแนวทางพัฒนา**โครงการปลูกป่าชายเลน เพื่อประโยชน์จากคาร์บอนเครดิต ในพื้นที่ตำบลมะรุ่ย อำเภอทับปุด จังหวัดพังงา ของบริษัท วิสุทธิ คอนซัลแตนท์ จำกัด มีความเหมาะสม/เพียงพอหรือไม่

- ☐ 1) เหมาะสม/เพียงพอ
- ☐ 2) ไม่เหมาะสม/ไม่เพียงพอ ประเด็นที่ควรเพิ่มเติม.....
- ☐ 3) ไม่แสดงความคิดเห็น เพราะ.....

3.3 ภายหลังจากการนำเสนอโครงการปลูกป่าชายเลน เพื่อประโยชน์จากคาร์บอนเครดิต ในพื้นที่ตำบลมะรุ่ย อำเภอทับปุด จังหวัดพังงา ของบริษัท วิสุทธิ คอนซัลแตนท์ จำกัด ท่านยังมี**ความห่วงกังวลต่อการพัฒนาโครงการฯ** หรือไม่

- ☐ 1) ไม่มีความห่วงกังวล
- ☐ 2) มีความห่วงกังวล ระบุ.....

ส่วนที่ 4 ข้อเสนอแนะเพิ่มเติม

.....

.....

.....

.....

.....

.....

.....

ขอบพระคุณทุกท่านที่เข้าร่วมแสดงความคิดเห็นในครั้งนี้

แบบประเมินหลังประชุมรับฟังความคิดเห็นผู้มีส่วนได้เสียในพื้นที่ดำเนินโครงการ T-VER มาตรฐานขั้นสูง ในพื้นที่ตำบลบางเตย อำเภอเมือง จังหวัดพังงา ของบริษัท วิสุทธิ คอนซัลแตนท์ จำกัด

คำชี้แจง : ทำเครื่องหมาย √ ในข้อที่ตรงกับความคิดเห็นของท่านมากที่สุดหรือตอบคำถามตามความคิดเห็นของท่าน

ตาม พ.ร.บ. คุ้มครองข้อมูลส่วนบุคคล พ.ศ. 2562 ซึ่งประกาศในราชกิจจานุเบกษา เมื่อวันที่ 27 พฤษภาคม พ.ศ. 2562 มีผลบังคับใช้ พ.ร.บ. ดังกล่าวเมื่อวันที่ 1 มิถุนายน พ.ศ. 2565 โดยข้อมูลส่วนบุคคล (Personal Data) คือ ข้อมูลเกี่ยวกับบุคคลซึ่งทำให้สามารถระบุตัวบุคคลนั้นได้ว่าทางตรงหรือทางอ้อม เช่น ชื่อ-นามสกุล ที่อยู่ หมายเลขโทรศัพท์ E-mail เป็นต้น ดังนั้น เพื่อเป็นไปตามระเบียบพ.ร.บ. คุ้มครองข้อมูลส่วนบุคคล หากท่านไม่ประสงค์เปิดเผยข้อมูลส่วนบุคคล ท่านสามารถแจ้งเจ้าหน้าที่ของบริษัทฯ ได้

ส่วนที่ 1 ข้อมูลส่วนบุคคล

1.1 ผู้ตอบแบบสอบถาม

❒ (1) เพศชาย ❒ (2) เพศหญิง

1.2 อายุ.....

1.3 ท่านเป็นผู้แทนจาก.....

❒ (1) หน่วยงานราชการ ระบุ..... ❒ (2) สื่อมวลชน ระบุ.....

❒ (3) หน่วยงานเอกชน ระบุ..... ❒ (4) ชุมชน หมู่ที่.....ตำบล.....

❒ (5) สถาบันการศึกษา ระบุ..... ❒ (6) อื่นๆ ระบุ.....

ส่วนที่ 2 การรับทราบข้อมูลข่าวสาร

2.1 ท่านทราบมาก่อนหรือไม่ว่ามีการพัฒนาโครงการปลูกป่าชายเลนเพื่อประโยชน์จากคาร์บอนเครดิต ในพื้นที่ตำบลบางเตย อำเภอเมือง จังหวัดพังงา ของบริษัท วิสุทธิ คอนซัลแตนท์ จำกัด

❒ 1) ไม่เคยทราบมาก่อน (เพิ่งทราบวันนี้)

❒ 2) เคยทราบข้อมูลมาก่อน รับทราบจาก (ตอบได้มากกว่า 1 คำตอบ)

..... (1) เจ้าหน้าที่บริษัท วิสุทธิ คอนซัลแตนท์ จำกัด

..... (2) เจ้าหน้าที่ส่วนราชการ

..... (3) ผู้นำชุมชน เช่น กำนัน ผู้ใหญ่บ้าน เป็นต้น

..... (4) เพื่อนบ้าน

..... (5) ญาติพี่น้อง

..... (6) แผ่นพับ / เอกสารประชาสัมพันธ์โครงการ

..... (7) อื่นๆ (ระบุ) .....

ส่วนที่ 3 ความคิดเห็นต่อโครงการ

3.1 ท่านมี**ความเข้าใจรายละเอียด**โครงการปลูกป่าชายเลน เพื่อประโยชน์จากคาร์บอนเครดิต ในพื้นที่ตำบลบางเตย อำเภอเมือง จังหวัดพังงา ของบริษัท วิสุทธิ คอนซัลแตนท์ จำกัด หรือไม่

- ❑ 1) มีความเข้าใจ
- ❑ 2) ยังไม่ค่อยเข้าใจ ข้อมูลที่ต้องการให้นำเสนอเพิ่ม.....
- ❑ 2) ไม่แน่ใจ เนื่องจาก.....

3.2 ท่านมี**ความคิดเห็นว่าแนวทางพัฒนา**โครงการปลูกป่าชายเลน เพื่อประโยชน์จากคาร์บอนเครดิต ในพื้นที่ตำบลบางเตย อำเภอเมือง จังหวัดพังงา ของบริษัท วิสุทธิ คอนซัลแตนท์ จำกัด มีความเหมาะสม/เพียงพอหรือไม่

- ❑ 1) เหมาะสม/เพียงพอ
- ❑ 2) ไม่เหมาะสม/ไม่เพียงพอ ประเด็นที่ควรเพิ่มเติม.....
- ❑ 3) ไม่แสดงความคิดเห็น เพราะ.....

3.3 ภายหลังจากการนำเสนอโครงการปลูกป่าชายเลน เพื่อประโยชน์จากคาร์บอนเครดิต ในพื้นที่ตำบลบางเตย อำเภอเมือง จังหวัดพังงา ของบริษัท วิสุทธิ คอนซัลแตนท์ จำกัด ท่านยังมี**ความห่วงกังวลต่อการพัฒนาโครงการฯ** หรือไม่

- ❑ 1) ไม่มีความห่วงกังวล
- ❑ 2) มีความห่วงกังวล ระบุ.....

ส่วนที่ 4 ข้อเสนอแนะเพิ่มเติม

.....

.....

.....

.....

.....

ขอบพระคุณทุกท่านที่เข้าร่วมแสดงความคิดเห็นในครั้งนี้

แบบประเมินหลังประชุมรับฟังความคิดเห็นผู้มีส่วนได้เสียในพื้นที่ดำเนินโครงการ T-VER มาตรฐานขั้นสูง ในพื้นที่อำเภอคุระบุรี จังหวัดพังงา ของบริษัท วิสุทธิ คอนซัลแตนท์ จำกัด

คำชี้แจง : ทำเครื่องหมาย √ ในข้อที่ตรงกับความคิดเห็นของท่านมากที่สุดหรือตอบคำถามตามความคิดเห็นของท่าน

ตาม พ.ร.บ. คุ้มครองข้อมูลส่วนบุคคล พ.ศ. 2562 ซึ่งประกาศในราชกิจจานุเบกษา เมื่อวันที่ 27 พฤษภาคม พ.ศ. 2562 มีผลบังคับใช้ พ.ร.บ. ดังกล่าวเมื่อวันที่ 1 มิถุนายน พ.ศ. 2565 โดยข้อมูลส่วนบุคคล (Personal Data) คือ ข้อมูลเกี่ยวกับบุคคลซึ่งทำให้สามารถระบุตัวบุคคลนั้นได้ว่าทางตรงหรือทางอ้อม เช่น ชื่อ-นามสกุล ที่อยู่ หมายเลขโทรศัพท์ E-mail เป็นต้น ดังนั้น เพื่อเป็นไปตามระเบียบพ.ร.บ. คุ้มครองข้อมูลส่วนบุคคล หากท่านไม่ประสงค์เปิดเผยข้อมูลส่วนบุคคล ท่านสามารถแจ้งเจ้าหน้าที่ของบริษัทฯ ได้

ส่วนที่ 1 ข้อมูลส่วนบุคคล

1.1 ผู้ตอบแบบสอบถาม

❒ (1) เพศชาย ❒ (2) เพศหญิง

1.2 อายุ.....

1.3 ท่านเป็นผู้แทนจาก.....

❒ (1) หน่วยงานราชการ ระบุ..... ❒ (2) สื่อมวลชน ระบุ.....

❒ (3) หน่วยงานเอกชน ระบุ..... ❒ (4) ชุมชน หมู่ที่.....ตำบล.....

❒ (5) สถาบันการศึกษา ระบุ..... ❒ (6) อื่นๆ ระบุ.....

ส่วนที่ 2 การรับทราบข้อมูลข่าวสาร

2.1 ท่านทราบมาก่อนหรือไม่ว่ามีการพัฒนาโครงการปลูกป่าชายเลนเพื่อประโยชน์จากคาร์บอนเครดิต ในพื้นที่อำเภอคุระบุรี จังหวัดพังงา ของบริษัท วิสุทธิ คอนซัลแตนท์ จำกัด

❒ 1) ไม่เคยทราบมาก่อน (เพิ่งทราบวันนี้)

❒ 2) เคยทราบข้อมูลมาก่อน รับทราบจาก (ตอบได้มากกว่า 1 คำตอบ)

..... (1) เจ้าหน้าที่บริษัท วิสุทธิ คอนซัลแตนท์ จำกัด

..... (2) เจ้าหน้าที่ส่วนราชการ

..... (3) ผู้นำชุมชน เช่น กำนัน ผู้ใหญ่บ้าน เป็นต้น

..... (4) เพื่อนบ้าน

..... (5) ญาติพี่น้อง

..... (6) แผ่นพับ / เอกสารประชาสัมพันธ์โครงการ

..... (7) อื่นๆ (ระบุ) .....

ส่วนที่ 3 ความคิดเห็นต่อโครงการ

3.1 ท่านมี**ความเข้าใจรายละเอียด**โครงการปลูกป่าชายเลน เพื่อประโยชน์จากคาร์บอนเครดิต ในพื้นที่อำเภอคุระบุรี จังหวัดพังงา ของบริษัท วิสุทธิ คอนซัลแตนท์ จำกัด หรือไม่

- ❑ 1) มีความเข้าใจ
- ❑ 2) ยังไม่ค่อยเข้าใจ ข้อมูลที่ต้องการให้นำเสนอเพิ่ม.....
- ❑ 2) ไม่แน่ใจ เนื่องจาก.....

3.2 ท่านมี**ความคิดเห็นว่าแนวทางพัฒนา**โครงการปลูกป่าชายเลน เพื่อประโยชน์จากคาร์บอนเครดิต ในพื้นที่อำเภอคุระบุรี จังหวัดพังงา ของบริษัท วิสุทธิ คอนซัลแตนท์ จำกัด มีความเหมาะสม/เพียงพอหรือไม่

- ❑ 1) เหมาะสม/เพียงพอ
- ❑ 2) ไม่เหมาะสม/ไม่เพียงพอ ประเด็นที่ควรเพิ่มเติม.....
- ❑ 3) ไม่แสดงความคิดเห็น เพราะ.....

3.3 ภายหลังจากการนำเสนอโครงการปลูกป่าชายเลน เพื่อประโยชน์จากคาร์บอนเครดิต ในพื้นที่อำเภอคุระบุรี จังหวัดพังงา ของบริษัท วิสุทธิ คอนซัลแตนท์ จำกัด ท่านยังมี**ความห่วงกังวลต่อการพัฒนาโครงการฯ** หรือไม่

- ❑ 1) ไม่มีความห่วงกังวล
- ❑ 2) มีความห่วงกังวล ระบุ.....

ส่วนที่ 4 ข้อเสนอแนะเพิ่มเติม

.....

.....

.....

.....

ขอบพระคุณทุกท่านที่เข้าร่วมแสดงความคิดเห็นในครั้งนี้

แบบประเมินหลังประชุมรับฟังความคิดเห็นผู้มีส่วนได้เสียในพื้นที่ดำเนินโครงการ T-VER มาตรฐานขั้นสูง ในพื้นที่อำเภอตะกั่วป่า จังหวัดพังงา ของบริษัท วิสุทธิ คอนซัลแตนท์ จำกัด

คำชี้แจง : ทำเครื่องหมาย √ ในข้อที่ตรงกับความคิดเห็นของท่านมากที่สุดหรือตอบคำถามตามความคิดเห็นของท่าน

ตาม พ.ร.บ. คุ้มครองข้อมูลส่วนบุคคล พ.ศ. 2562 ซึ่งประกาศในราชกิจจานุเบกษา เมื่อวันที่ 27 พฤษภาคม พ.ศ. 2562 มีผลบังคับใช้ พ.ร.บ. ดังกล่าวเมื่อวันที่ 1 มิถุนายน พ.ศ. 2565 โดยข้อมูลส่วนบุคคล (Personal Data) คือ ข้อมูลเกี่ยวกับบุคคลซึ่งทำให้สามารถระบุตัวบุคคลนั้นได้ว่าทางตรงหรือทางอ้อม เช่น ชื่อ-นามสกุล ที่อยู่ หมายเลขโทรศัพท์ E-mail เป็นต้น ดังนั้น เพื่อเป็นไปตามระเบียบพ.ร.บ. คุ้มครองข้อมูลส่วนบุคคล หากท่านไม่ประสงค์เปิดเผยข้อมูลส่วนบุคคล ท่านสามารถแจ้งเจ้าหน้าที่ของบริษัทฯ ได้

ส่วนที่ 1 ข้อมูลส่วนบุคคล

1.1 ผู้ตอบแบบสอบถาม

❒ (1) เพศชาย ❒ (2) เพศหญิง

1.2 อายุ.....

1.3 ท่านเป็นผู้แทนจาก.....

❒ (1) หน่วยงานราชการ ระบุ..... ❒ (2) สื่อมวลชน ระบุ.....

❒ (3) หน่วยงานเอกชน ระบุ..... ❒ (4) ชุมชน หมู่ที่.....ตำบล.....

❒ (5) สถาบันการศึกษา ระบุ..... ❒ (6) อื่นๆ ระบุ.....

ส่วนที่ 2 การรับทราบข้อมูลข่าวสาร

2.1 ท่านทราบมาก่อนหรือไม่ว่ามีการพัฒนาโครงการปลูกป่าชายเลนเพื่อประโยชน์จากคาร์บอนเครดิต ในพื้นที่อำเภอตะกั่วป่า จังหวัดพังงา ของบริษัท วิสุทธิ คอนซัลแตนท์ จำกัด

❒ 1) ไม่เคยทราบมาก่อน (เพิ่งทราบวันนี้)

❒ 2) เคยทราบข้อมูลมาก่อน รับทราบจาก (ตอบได้มากกว่า 1 คำตอบ)

..... (1) เจ้าหน้าที่บริษัท วิสุทธิ คอนซัลแตนท์ จำกัด

..... (2) เจ้าหน้าที่ส่วนราชการ

..... (3) ผู้นำชุมชน เช่น กำนัน ผู้ใหญ่บ้าน เป็นต้น

..... (4) เพื่อนบ้าน

..... (5) ญาติพี่น้อง

..... (6) แผ่นพับ / เอกสารประชาสัมพันธ์โครงการ

..... (7) อื่นๆ (ระบุ) .....

ส่วนที่ 3 ความคิดเห็นต่อโครงการ

3.1 ท่านมี**ความเข้าใจรายละเอียด**โครงการปลูกป่าชายเลน เพื่อประโยชน์จากคาร์บอนเครดิต ในพื้นที่อำเภอตะกั่วป่า จังหวัดพังงา ของบริษัท วิสุทธิ คอนซัลแตนท์ จำกัด หรือไม่

- ❑ 1) มีความเข้าใจ
- ❑ 2) ยังไม่ค่อยเข้าใจ ข้อมูลที่ต้องการให้นำเสนอเพิ่ม.....
- ❑ 2) ไม่แน่ใจ เนื่องจาก.....

3.2 ท่านมี**ความคิดเห็นว่าแนวทางพัฒนา**โครงการปลูกป่าชายเลน เพื่อประโยชน์จากคาร์บอนเครดิต ในพื้นที่อำเภอตะกั่วป่า จังหวัดพังงา ของบริษัท วิสุทธิ คอนซัลแตนท์ จำกัด มีความเหมาะสม/เพียงพอหรือไม่

- ❑ 1) เหมาะสม/เพียงพอ
- ❑ 2) ไม่เหมาะสม/ไม่เพียงพอ ประเด็นที่ควรเพิ่มเติม.....
- ❑ 3) ไม่แสดงความคิดเห็น เพราะ.....

3.3 ภายหลังจากการนำเสนอโครงการปลูกป่าชายเลน เพื่อประโยชน์จากคาร์บอนเครดิต ในพื้นที่อำเภอตะกั่วป่า จังหวัดพังงา ของบริษัท วิสุทธิ คอนซัลแตนท์ จำกัด ท่านยังมี**ความห่วงกังวลต่อการพัฒนาโครงการฯ** หรือไม่

- ❑ 1) ไม่มีความห่วงกังวล
- ❑ 2) มีความห่วงกังวล ระบุ.....

ส่วนที่ 4 ข้อเสนอแนะเพิ่มเติม

.....

.....

.....

.....

.....

ขอบพระคุณทุกท่านที่เข้าร่วมแสดงความคิดเห็นในครั้งนี้

แบบประเมินหลังประชุมรับฟังความคิดเห็นผู้มีส่วนได้เสียในพื้นที่ดำเนินโครงการ T-VER มาตรฐานขั้นสูง ในพื้นที่ตำบลกระโสม ตำบลหล่อ ตำบลคลองเตียน ตำบลโคกกลอย อำเภอตะกั่วทุ่ง จังหวัดพังงา ของบริษัท วิสุทธิ คอนซัลแตนท์ จำกัด

คำชี้แจง : ทำเครื่องหมาย √ ในข้อที่ตรงกับความคิดเห็นของท่านมากที่สุดหรือตอบคำถามตามความคิดเห็นของท่าน

ตาม พ.ร.บ. คุ้มครองข้อมูลส่วนบุคคล พ.ศ. 2562 ซึ่งประกาศในราชกิจจานุเบกษา เมื่อวันที่ 27 พฤษภาคม พ.ศ. 2562 มีผลบังคับใช้ พ.ร.บ. ดังกล่าวเมื่อวันที่ 1 มิถุนายน พ.ศ. 2565 โดยข้อมูลส่วนบุคคล (Personal Data) คือ ข้อมูลเกี่ยวกับบุคคลซึ่งทำให้สามารถระบุตัวบุคคลนั้นได้ว่าทางตรงหรือทางอ้อม เช่น ชื่อ-นามสกุล ที่อยู่ หมายเลขโทรศัพท์ E-mail เป็นต้น ดังนั้น เพื่อเป็นไปตามระเบียบพ.ร.บ. คุ้มครองข้อมูลส่วนบุคคล หากท่านไม่ประสงค์เปิดเผยข้อมูลส่วนบุคคล ท่านสามารถแจ้งเจ้าหน้าที่ของบริษัทฯ ได้

ส่วนที่ 1 ข้อมูลส่วนบุคคล

1.1 ผู้ตอบแบบสอบถาม

☐ (1) เพศชาย ☐ (2) เพศหญิง

1.2 อายุ.....

1.3 ท่านเป็นผู้แทนจาก.....

☐ (1) หน่วยงานราชการ ระบุ..... ☐ (2) สื่อมวลชน ระบุ.....

☐ (3) หน่วยงานเอกชน ระบุ..... ☐ (4) ชุมชน หมู่ที่.....ตำบล.....

☐ (5) สถาบันการศึกษา ระบุ..... ☐ (6) อื่นๆ ระบุ.....

ส่วนที่ 2 การรับทราบข้อมูลข่าวสาร

2.1 ท่านทราบมาก่อนหรือไม่ว่ามีการพัฒนาโครงการปลูกป่าชายเลนเพื่อประโยชน์จากคาร์บอนเครดิต ในพื้นที่ตำบลกระโสม ตำบลหล่อ ตำบลคลองเตียน ตำบลโคกกลอย อำเภอตะกั่วทุ่ง จังหวัดพังงา ของบริษัท วิสุทธิ คอนซัลแตนท์ จำกัด

☐ 1) ไม่เคยทราบมาก่อน (เพิ่งทราบวันนี้)

☐ 2) เคยทราบข้อมูลมาก่อน รับทราบจาก (ตอบได้มากกว่า 1 คำตอบ)

..... (1) เจ้าหน้าที่บริษัท วิสุทธิ คอนซัลแตนท์ จำกัด

..... (2) เจ้าหน้าที่ส่วนราชการ

..... (3) ผู้นำชุมชน เช่น กำนัน ผู้ใหญ่บ้าน เป็นต้น

..... (4) เพื่อนบ้าน

..... (5) ญาติพี่น้อง

..... (6) แผ่นพับ / เอกสารประชาสัมพันธ์โครงการ

..... (7) อื่นๆ (ระบุ) .....

ส่วนที่ 3 ความคิดเห็นต่อโครงการ

3.1 ท่านมี**ความเข้าใจรายละเอียด**โครงการปลูกป่าชายเลน เพื่อประโยชน์จากคาร์บอนเครดิต ในพื้นที่ตำบลกระโสม ตำบลหล่อ ตำบลคลองเคียน ตำบลโคกกลอย อำเภอตะกั่วทุ่ง จังหวัดพังงา ของบริษัท วิสุทธิ คอนซัลแตนท์ จำกัด หรือไม่

- ❑ 1) มีความเข้าใจ
- ❑ 2) ยังไม่ค่อยเข้าใจ ข้อมูลที่ต้องการให้นำเสนอเพิ่ม.....
- ❑ 2) ไม่แน่ใจ เนื่องจาก.....

3.2 ท่านมี**ความคิดเห็นว่าแนวทางพัฒนา**โครงการปลูกป่าชายเลน เพื่อประโยชน์จากคาร์บอนเครดิต ในพื้นที่ตำบลกระโสม ตำบลหล่อ ตำบลคลองเคียน ตำบลโคกกลอย อำเภอตะกั่วทุ่ง จังหวัดพังงา ของบริษัท วิสุทธิ คอนซัลแตนท์ จำกัด มีความเหมาะสม/เพียงพอหรือไม่

- ❑ 1) เหมาะสม/เพียงพอ
- ❑ 2) ไม่เหมาะสม/ไม่เพียงพอ ประเด็นที่ควรเพิ่มเติม.....
- ❑ 3) ไม่แสดงความคิดเห็น เพราะ.....

3.3 ภายหลังจากการนำเสนอโครงการปลูกป่าชายเลน เพื่อประโยชน์จากคาร์บอนเครดิต ในพื้นที่ตำบลกระโสม ตำบลหล่อ ตำบลคลองเคียน ตำบลโคกกลอย อำเภอตะกั่วทุ่ง จังหวัดพังงา ของบริษัท วิสุทธิ คอนซัลแตนท์ จำกัด ท่านยังมี**ความห่วงกังวลต่อการพัฒนาโครงการฯ** หรือไม่

- ❑ 1) ไม่มีความห่วงกังวล
- ❑ 2) มีความห่วงกังวล ระบุ.....

ส่วนที่ 4 ข้อเสนอแนะเพิ่มเติม

.....

.....

.....

.....

.....

ขอบพระคุณทุกท่านที่เข้าร่วมแสดงความคิดเห็นในครั้งนี้

แบบประเมินหลังประชุมรับฟังความคิดเห็นผู้มีส่วนได้เสียในพื้นที่ดำเนินโครงการ T-VER มาตรฐานขั้นสูง ในพื้นที่ บ้านท่าดินแดง หมู่ที่ 4 ตำบลลำแก่น อำเภอท้ายเหมือง จังหวัดพังงา เนื้อที่รวม 23.82 ไร่ ของบริษัท วิสุทธิ คอนซัลแตนท์ จำกัด

คำชี้แจง : ทำเครื่องหมาย √ ในข้อที่ตรงกับความคิดเห็นของท่านมากที่สุดหรือตอบคำถามตามความคิดเห็นของท่าน

ตาม พ.ร.บ. คุ้มครองข้อมูลส่วนบุคคล พ.ศ. 2562 ซึ่งประกาศในราชกิจจานุเบกษา เมื่อวันที่ 27 พฤษภาคม พ.ศ. 2562 มีผลบังคับใช้ พ.ร.บ. ดังกล่าวเมื่อวันที่ 1 มิถุนายน พ.ศ. 2565 โดยข้อมูลส่วนบุคคล (Personal Data) คือ ข้อมูลเกี่ยวกับบุคคลซึ่งทำให้สามารถระบุตัวบุคคลนั้นได้ว่าทางตรงหรือทางอ้อม เช่น ชื่อ-นามสกุล ที่อยู่ หมายเลขโทรศัพท์ E-mail เป็นต้น ดังนั้น เพื่อเป็นไปตามระเบียบพ.ร.บ. คุ้มครองข้อมูลส่วนบุคคล หากท่านไม่ประสงค์เปิดเผยข้อมูลส่วนบุคคล ท่านสามารถแจ้งเจ้าหน้าที่ของบริษัทฯ ได้

ส่วนที่ 1 ข้อมูลส่วนบุคคล

1.1 ผู้ตอบแบบสอบถาม

☐ (1) เพศชาย ☐ (2) เพศหญิง

1.2 อายุ.....

1.3 ท่านเป็นผู้แทนจาก.....

☐ (1) หน่วยงานราชการ ระบุ..... ☐ (2) สื่อมวลชน ระบุ.....

☐ (3) หน่วยงานเอกชน ระบุ..... ☐ (4) ชุมชน หมู่ที่.....ตำบล.....

☐ (5) สถาบันการศึกษา ระบุ..... ☐ (6) อื่นๆ ระบุ.....

ส่วนที่ 2 การรับทราบข้อมูลข่าวสาร

2.1 ท่านทราบมาก่อนหรือไม่ว่ามีการพัฒนาโครงการปลูกป่าชายเลนเพื่อประโยชน์จากคาร์บอนเครดิต ในพื้นที่บ้านท่าดินแดง หมู่ที่ 4 ตำบลลำแก่น อำเภอท้ายเหมือง จังหวัดพังงา เนื้อที่รวม 23.82 ไร่ ของบริษัท วิสุทธิ คอนซัลแตนท์ จำกัด

☐ 1) ไม่เคยทราบมาก่อน (เพิ่งทราบวันนี้)

☐ 2) เคยทราบข้อมูลมาก่อน รับทราบจาก (ตอบได้มากกว่า 1 คำตอบ)

..... (1) เจ้าหน้าที่บริษัท วิสุทธิ คอนซัลแตนท์ จำกัด

..... (2) เจ้าหน้าที่ส่วนราชการ

..... (3) ผู้นำชุมชน เช่น กำนัน ผู้ใหญ่บ้าน เป็นต้น

..... (4) เพื่อนบ้าน

..... (5) ญาติพี่น้อง

..... (6) แผ่นพับ / เอกสารประชาสัมพันธ์โครงการ

..... (7) อื่นๆ (ระบุ) .....

ส่วนที่ 3 ความคิดเห็นต่อโครงการ

3.1 ท่านมี**ความเข้าใจรายละเอียด**โครงการปลูกป่าชายเลน เพื่อประโยชน์จากคาร์บอนเครดิต ในพื้นที่ บ้านท่าดินแดง หมู่ที่ 4 ตำบลลำแก่น อำเภอท้ายเหมือง จังหวัดพังงา เนื้อที่รวม 23.82 ไร่ บริษัท วิสุทธิ คอนซัลแตนท์ จำกัด หรือไม่

- ❑ 1) มีความเข้าใจ
- ❑ 2) ยังไม่ค่อยเข้าใจ ข้อมูลที่ต้องการให้นำเสนอเพิ่ม.....
- ❑ 2) ไม่แน่ใจ เนื่องจาก.....

3.2 ท่านมี**ความคิดเห็นว่าแนวทางพัฒนา**โครงการปลูกป่าชายเลน เพื่อประโยชน์จากคาร์บอนเครดิต ในพื้นที่ บ้านท่าดินแดง หมู่ที่ 4 ตำบลลำแก่น อำเภอท้ายเหมือง จังหวัดพังงา เนื้อที่รวม 23.82 ไร่ บริษัท วิสุทธิ คอนซัลแตนท์ จำกัด มีความเหมาะสม/เพียงพอหรือไม่

- ❑ 1) เหมาะสม/เพียงพอ
- ❑ 2) ไม่เหมาะสม/ไม่เพียงพอ ประเด็นที่ควรเพิ่มเติม.....
- ❑ 3) ไม่แสดงความคิดเห็น เพราะ.....

3.3 ภายหลังจากการนำเสนอโครงการปลูกป่าชายเลน เพื่อประโยชน์จากคาร์บอนเครดิต ในพื้นที่ บ้านท่าดินแดง หมู่ที่ 4 ตำบลลำแก่น อำเภอท้ายเหมือง จังหวัดพังงา เนื้อที่รวม 23.82 ไร่ บริษัท วิสุทธิ คอนซัลแตนท์ จำกัด ท่านยังมี**ความห่วงกังวลต่อการพัฒนาโครงการฯ** หรือไม่

- ❑ 1) ไม่มีความห่วงกังวล
- ❑ 2) มีความห่วงกังวล ระบุ.....

ส่วนที่ 4 ข้อเสนอแนะเพิ่มเติม

.....

.....

.....

.....

.....

.....

.....

ขอบพระคุณทุกท่านที่เข้าร่วมแสดงความคิดเห็นในครั้งนี้

จังหวัดตรัง

แบบประเมินหลังประชุมรับฟังความคิดเห็นผู้มีส่วนได้เสียในพื้นที่ดำเนินโครงการ T-VER มาตรฐานขั้นสูง ในพื้นที่หมู่ที่ 7 ตำบลลิพัง อำเภอปะเหรียญ จังหวัดตรัง ของบริษัท วิสุทธิ คอนซัลแตนท์ จำกัด

คำชี้แจง : ทำเครื่องหมาย √ ในช่องที่ตรงกับความคิดเห็นของท่านมากที่สุดหรือตอบคำถามตามความคิดเห็นของท่าน ตาม พ.ร.บ. คุ้มครองข้อมูลส่วนบุคคล พ.ศ. 2562 ซึ่งประกาศในราชกิจจานุเบกษา เมื่อวันที่ 27 พฤษภาคม พ.ศ. 2562 มีผลบังคับใช้ พ.ร.บ. ดังกล่าวเมื่อวันที่ 1 มิถุนายน พ.ศ. 2565 โดยข้อมูลส่วนบุคคล (Personal Data) คือ ข้อมูลเกี่ยวกับบุคคลซึ่งทำให้สามารถระบุตัวบุคคลนั้นได้ว่าทางตรงหรือทางอ้อม เช่น ชื่อ-นามสกุล ที่อยู่ หมายเลขโทรศัพท์ E-mail เป็นต้น ดังนั้น เพื่อเป็นไปตามระเบียบพ.ร.บ. คุ้มครองข้อมูลส่วนบุคคล หากท่านไม่ประสงค์เปิดเผยข้อมูลส่วนบุคคล ท่านสามารถแจ้งเจ้าหน้าที่ของบริษัทฯ ได้

ส่วนที่ 1 ข้อมูลส่วนบุคคล

1.1 ผู้ตอบแบบสอบถาม

❒ (1) เพศชาย ❒ (2) เพศหญิง

1.2 อายุ.....

1.3 ท่านเป็นผู้แทนจาก.....

❒ (1) หน่วยงานราชการ ระบุ..... ❒ (2) สื่อมวลชน ระบุ.....

❒ (3) หน่วยงานเอกชน ระบุ..... ❒ (4) ชุมชน หมู่ที่.....ตำบล.....

❒ (5) สถาบันการศึกษา ระบุ..... ❒ (6) อื่นๆ ระบุ.....

ส่วนที่ 2 การรับทราบข้อมูลข่าวสาร

2.1 ท่านทราบมาก่อนหรือไม่ว่ามีการพัฒนาโครงการปลูกป่าขายเลนเพื่อประโยชน์จากคาร์บอนเครดิต ในพื้นที่หมู่ที่ 7 ตำบลลิพัง อำเภอปะเหรียญ จังหวัดตรัง ของบริษัท วิสุทธิ คอนซัลแตนท์ จำกัด

❒ 1) ไม่เคยทราบมาก่อน (เพิ่งทราบวันนี้)

❒ 2) เคยทราบข้อมูลมาก่อน รับทราบจาก (ตอบได้มากกว่า 1 คำตอบ)

..... (1) เจ้าหน้าที่บริษัท วิสุทธิ คอนซัลแตนท์ จำกัด

..... (2) เจ้าหน้าที่ส่วนราชการ

..... (3) ผู้นำชุมชน เช่น กำนัน ผู้ใหญ่บ้าน เป็นต้น

..... (4) เพื่อนบ้าน

..... (5) ญาติพี่น้อง

..... (6) แผ่นพับ / เอกสารประชาสัมพันธ์โครงการ

..... (7) อื่นๆ (ระบุ) .....

ส่วนที่ 3 ความคิดเห็นต่อโครงการ

3.1 ท่านมี**ความเข้าใจรายละเอียด**โครงการปลูกป่าชายเลน เพื่อประโยชน์จากคาร์บอนเครดิต ในพื้นที่หมู่ที่ 7 ตำบลลิพัง อำเภอปะเหลียน จังหวัดตรัง ของบริษัท วิสุทธิ คอนซัลแตนท์ จำกัด หรือไม่

- ☐ 1) มีความเข้าใจ
- ☐ 2) ยังไม่ค่อยเข้าใจ ข้อมูลที่ต้องการให้นำเสนอเพิ่ม.....
- ☐ 3) ไม่แน่ใจ เนื่องจาก.....

3.2 ท่านมี**ความคิดเห็นว่าแนวทางพัฒนา**โครงการปลูกป่าชายเลน เพื่อประโยชน์จากคาร์บอนเครดิต ในพื้นที่หมู่ที่ 7 ตำบลลิพัง อำเภอปะเหลียน จังหวัดตรัง ของบริษัท วิสุทธิ คอนซัลแตนท์ จำกัด มีความเหมาะสม/เพียงพอหรือไม่

- ☐ 1) เหมาะสม/เพียงพอ
- ☐ 2) ไม่เหมาะสม/ไม่เพียงพอ ประเด็นที่ควรเพิ่มเติม.....
- ☐ 3) ไม่แสดงความคิดเห็น เพราะ.....

3.3 ภายหลังจากการนำเสนอโครงการปลูกป่าชายเลน เพื่อประโยชน์จากคาร์บอนเครดิต ในพื้นที่หมู่ที่ 7 ตำบลลิพัง อำเภอปะเหลียน จังหวัดตรัง ของบริษัท วิสุทธิ คอนซัลแตนท์ จำกัด ท่านยังมี**ความห่วงกังวลต่อการพัฒนาโครงการ**ฯ หรือไม่

- ☐ 1) ไม่มีความห่วงกังวล
- ☐ 2) มีความห่วงกังวล ระบุ.....

ส่วนที่ 4 ข้อเสนอแนะเพิ่มเติม

.....

.....

.....

.....

.....

.....

.....

ขอบพระคุณทุกท่านที่เข้าร่วมแสดงความคิดเห็นในครั้งนี้

แบบประเมินหลังประชุมรับฟังความคิดเห็นผู้มีส่วนได้เสียในพื้นที่ดำเนินโครงการ T-VER มาตรฐานขั้นสูง ในพื้นที่หมู่ที่ 5 ตำบลบ้านนา อำเภอปะเหรียญ จังหวัดตรัง ของบริษัท วิสุทธิ คอนซัลแตนท์ จำกัด

คำชี้แจง : ทำเครื่องหมาย √ ในช่องที่ตรงกับความคิดเห็นของท่านมากที่สุดหรือตอบคำถามตามความคิดเห็นของท่าน ตาม พ.ร.บ. คุ้มครองข้อมูลส่วนบุคคล พ.ศ. 2562 ซึ่งประกาศในราชกิจจานุเบกษา เมื่อวันที่ 27 พฤษภาคม พ.ศ. 2562 มีผลบังคับใช้ พ.ร.บ. ดังกล่าวเมื่อวันที่ 1 มิถุนายน พ.ศ. 2565 โดยข้อมูลส่วนบุคคล (Personal Data) คือ ข้อมูลเกี่ยวกับบุคคลซึ่งทำให้สามารถระบุตัวบุคคลนั้นได้ว่าทางตรงหรือทางอ้อม เช่น ชื่อ-นามสกุล ที่อยู่ หมายเลขโทรศัพท์ E-mail เป็นต้น ดังนั้น เพื่อเป็นไปตามระเบียบพ.ร.บ. คุ้มครองข้อมูลส่วนบุคคล หากท่านไม่ประสงค์เปิดเผยข้อมูลส่วนบุคคล ท่านสามารถแจ้งเจ้าหน้าที่ของบริษัทฯ ได้

ส่วนที่ 1 ข้อมูลส่วนบุคคล

1.1 ผู้ตอบแบบสอบถาม

❒ (1) เพศชาย ❒ (2) เพศหญิง

1.2 อายุ.....

1.3 ท่านเป็นผู้แทนจาก.....

❒ (1) หน่วยงานราชการ ระบุ..... ❒ (2) สื่อมวลชน ระบุ.....

❒ (3) หน่วยงานเอกชน ระบุ..... ❒ (4) ชุมชน หมู่ที่.....ตำบล.....

❒ (5) สถาบันการศึกษา ระบุ..... ❒ (6) อื่นๆ ระบุ.....

ส่วนที่ 2 การรับทราบข้อมูลข่าวสาร

2.1 ท่านทราบมาก่อนหรือไม่ว่ามีการพัฒนาโครงการปลูกป่าขายเลนเพื่อประโยชน์จากคาร์บอนเครดิต ในพื้นที่หมู่ที่ 5 ตำบลบ้านนา อำเภอปะเหรียญ จังหวัดตรัง ของบริษัท วิสุทธิ คอนซัลแตนท์ จำกัด

❒ 1) ไม่เคยทราบมาก่อน (เพิ่งทราบวันนี้)

❒ 2) เคยทราบข้อมูลมาก่อน รับทราบจาก (ตอบได้มากกว่า 1 คำตอบ)

..... (1) เจ้าหน้าที่บริษัท วิสุทธิ คอนซัลแตนท์ จำกัด

..... (2) เจ้าหน้าที่ส่วนราชการ

..... (3) ผู้นำชุมชน เช่น กำนัน ผู้ใหญ่บ้าน เป็นต้น

..... (4) เพื่อนบ้าน

..... (5) ญาติพี่น้อง

..... (6) แผ่นพับ / เอกสารประชาสัมพันธ์โครงการ

..... (7) อื่นๆ (ระบุ) .....

ส่วนที่ 3 ความคิดเห็นต่อโครงการ

3.1 ท่านมี**ความเข้าใจรายละเอียด**โครงการปลูกป่าชายเลน เพื่อประโยชน์จากคาร์บอนเครดิต ในพื้นที่หมู่ที่ 5 ตำบลบ้านนา อำเภอปะเหลียน จังหวัดตรัง ของบริษัท วิสุทธิ คอนซัลแตนท์ จำกัด หรือไม่

- ❑ 1) มีความเข้าใจ
- ❑ 2) ยังไม่ค่อยเข้าใจ ข้อมูลที่ต้องการให้นำเสนอเพิ่ม.....
- ❑ 3) ไม่แน่ใจ เนื่องจาก.....

3.2 ท่านมี**ความคิดเห็นว่าแนวทางพัฒนา**โครงการปลูกป่าชายเลน เพื่อประโยชน์จากคาร์บอนเครดิต ในพื้นที่หมู่ที่ 5 ตำบลบ้านนา อำเภอปะเหลียน จังหวัดตรัง ของบริษัท วิสุทธิ คอนซัลแตนท์ จำกัด มีความเหมาะสม/เพียงพอหรือไม่

- ❑ 1) เหมาะสม/เพียงพอ
- ❑ 2) ไม่เหมาะสม/ไม่เพียงพอ ประเด็นที่ควรเพิ่มเติม.....
- ❑ 3) ไม่แสดงความคิดเห็น เพราะ.....

3.3 ภายหลังจากการนำเสนอโครงการปลูกป่าชายเลน เพื่อประโยชน์จากคาร์บอนเครดิต ในพื้นที่หมู่ที่ 5 ตำบลบ้านนา อำเภอปะเหลียน จังหวัดตรัง ของบริษัท วิสุทธิ คอนซัลแตนท์ จำกัด ท่านยังมี**ความห่วงกังวลต่อการพัฒนาโครงการ** หรือไม่

- ❑ 1) ไม่มีความห่วงกังวล
- ❑ 2) มีความห่วงกังวล ระบุ.....

ส่วนที่ 4 ข้อเสนอแนะเพิ่มเติม

.....

.....

.....

.....

.....

.....

.....

ขอบพระคุณทุกท่านที่เข้าร่วมแสดงความคิดเห็นในครั้งนี้

แบบประเมินหลังประชุมรับฟังความคิดเห็นผู้มีส่วนได้เสียในพื้นที่ดำเนินโครงการ T-VER มาตรฐานขั้นสูง ในพื้นที่หมู่ที่ 2 บ้านคลองปะเหลียน ตำบลทุ่งกระบือ อำเภอย่านตาขาว จังหวัดตรัง ของบริษัท วิสุทธิ คอนซัลแตนท์ จำกัด

คำชี้แจง : ทำเครื่องหมาย √ ในข้อที่ตรงกับความคิดเห็นของท่านมากที่สุดหรือตอบคำถามตามความคิดเห็นของท่าน

ตาม พ.ร.บ. คุ้มครองข้อมูลส่วนบุคคล พ.ศ. 2562 ซึ่งประกาศในราชกิจจานุเบกษา เมื่อวันที่ 27 พฤษภาคม พ.ศ. 2562 มีผลบังคับใช้ พ.ร.บ. ดังกล่าวเมื่อวันที่ 1 มิถุนายน พ.ศ. 2565 โดยข้อมูลส่วนบุคคล (Personal Data) คือ ข้อมูลเกี่ยวกับบุคคลซึ่งทำให้สามารถระบุตัวบุคคลนั้นได้ว่าทางตรงหรือทางอ้อม เช่น ชื่อ-นามสกุล ที่อยู่ หมายเลขโทรศัพท์ E-mail เป็นต้น ดังนั้น เพื่อเป็นไปตามระเบียบพ.ร.บ. คุ้มครองข้อมูลส่วนบุคคล หากท่านไม่ประสงค์เปิดเผยข้อมูลส่วนบุคคล ท่านสามารถแจ้งเจ้าหน้าที่ของบริษัทฯ ได้

ส่วนที่ 1 ข้อมูลส่วนบุคคล

1.1 ผู้ตอบแบบสอบถาม

❒ (1) เพศชาย ❒ (2) เพศหญิง

1.2 อายุ.....

1.3 ท่านเป็นผู้แทนจาก.....

❒ (1) หน่วยงานราชการ ระบุ..... ❒ (2) สื่อมวลชน ระบุ.....

❒ (3) หน่วยงานเอกชน ระบุ..... ❒ (4) ชุมชน หมู่ที่.....ตำบล.....

❒ (5) สถาบันการศึกษา ระบุ..... ❒ (6) อื่นๆ ระบุ.....

ส่วนที่ 2 การรับทราบข้อมูลข่าวสาร

2.1 ท่านทราบมาก่อนหรือไม่ว่ามีการพัฒนาโครงการปลูกป่าชายเลนเพื่อประโยชน์จากคาร์บอนเครดิต ในพื้นที่หมู่ที่ 2 บ้านคลองปะเหลียน ตำบลทุ่งกระบือ อำเภอย่านตาขาว จังหวัดตรัง ของบริษัท วิสุทธิ คอนซัลแตนท์ จำกัด

❒ 1) ไม่เคยทราบมาก่อน (เพิ่งทราบวันนี้)

❒ 2) เคยทราบข้อมูลมาก่อน รับทราบจาก (ตอบได้มากกว่า 1 คำตอบ)

..... (1) เจ้าหน้าที่บริษัท วิสุทธิ คอนซัลแตนท์ จำกัด

..... (2) เจ้าหน้าที่ส่วนราชการ

..... (3) ผู้นำชุมชน เช่น กำนัน ผู้ใหญ่บ้าน เป็นต้น

..... (4) เพื่อนบ้าน

..... (5) ญาติพี่น้อง

..... (6) แผ่นพับ / เอกสารประชาสัมพันธ์โครงการ

..... (7) อื่นๆ (ระบุ) .....

ส่วนที่ 3 ความคิดเห็นต่อโครงการ

3.1 ท่านมี**ความเข้าใจรายละเอียด**โครงการปลูกป่าชายเลน เพื่อประโยชน์จากคาร์บอนเครดิต ในพื้นที่หมู่ที่ 2 บ้านคลองปะเหลียน ตำบลทุ่งกระบือ อำเภอย่านตาขาว จังหวัดตรัง ของบริษัท วิสุทธิ คอนซัลแตนท์ จำกัด หรือไม่

- ❑ 1) มีความเข้าใจ
- ❑ 2) ยังไม่ค่อยเข้าใจ ข้อมูลที่ต้องการให้นำเสนอเพิ่ม.....
- ❑ 3) ไม่แน่ใจ เนื่องจาก.....

3.2 ท่านมี**ความคิดเห็นว่าแนวทางพัฒนา**โครงการปลูกป่าชายเลน เพื่อประโยชน์จากคาร์บอนเครดิต ในพื้นที่หมู่ที่ 2 บ้านคลองปะเหลียน ตำบลทุ่งกระบือ อำเภอย่านตาขาว จังหวัดตรัง ของบริษัท วิสุทธิ คอนซัลแตนท์ จำกัด มีความเหมาะสม/เพียงพอหรือไม่

- ❑ 1) เหมาะสม/เพียงพอ
- ❑ 2) ไม่เหมาะสม/ไม่เพียงพอ ประเด็นที่ควรเพิ่มเติม.....
- ❑ 3) ไม่แสดงความคิดเห็น เพราะ.....

3.3 ภายหลังจากการนำเสนอโครงการปลูกป่าชายเลน เพื่อประโยชน์จากคาร์บอนเครดิต ในพื้นที่หมู่ที่ 2 บ้านคลองปะเหลียน ตำบลทุ่งกระบือ อำเภอย่านตาขาว จังหวัดตรัง ของบริษัท วิสุทธิ คอนซัลแตนท์ จำกัด ท่านยังมี**ความห่วงกังวลต่อการพัฒนาโครงการฯ** หรือไม่

- ❑ 1) ไม่มีความห่วงกังวล
- ❑ 2) มีความห่วงกังวล ระบุ.....

ส่วนที่ 4 ข้อเสนอแนะเพิ่มเติม

.....

.....

.....

.....

.....

.....

.....

ขอบพระคุณทุกท่านที่เข้าร่วมแสดงความคิดเห็นในครั้งนี้

ภาคผนวก 6-1

รายชื่อผู้เข้าร่วมประชุม

จังหวัดตราด



รายชื่อผู้องค่ะเบียนเข้าร่วมการประชุมรับฟังความคิดเห็นของประชาชนผู้มีส่วนได้เสีย
ต่อการพัฒนาโครงการปลูกป่าชายเลนเพื่อประโยชน์จากคาร์บอนเครดิต
ของบริษัท วิสุทธิ คอนซัลแตนท์ จำกัด
ในพื้นที่ชุมชนบ้านนาเกลือ หมู่ที่ 2 ตำบลชำราก อำเภอเมืองตราด จังหวัดตราด
และชุมชนบ้านพนองรี หมู่ที่ 3 ตำบลชำราก อำเภอเมืองตราด จังหวัดตราด
วันอังคารที่ 16 เดือน พฤษภาคม พ.ศ.2566 เวลา 08.30 – 16.30 น.
ณ เทศบาลตำบลชำราก

ลำดับที่	ชื่อ-นามสกุล	ตำแหน่ง	ที่อยู่	ลายเซ็น	หมายเลขโทรศัพท์
1	[redacted]				
2					
3					
4					
5					
6					
7					
8					
9					
10					



รายชื่อผู้องค่ะเบียนเข้าร่วมการประชุมรับฟังความคิดเห็นของประชาชนผู้มีส่วนได้เสีย
ต่อการพัฒนาโครงการปลูกป่าชายเลนเพื่อประโยชน์จากคาร์บอนเครดิต
ของบริษัท วิสุทธิ คอนซัลแตนท์ จำกัด
ในพื้นที่ชุมชนบ้านนาเกลือ หมู่ที่ 2 ตำบลชำราก อำเภอเมืองตราด จังหวัดตราด
และชุมชนบ้านพนองรี หมู่ที่ 3 ตำบลชำราก อำเภอเมืองตราด จังหวัดตราด
วันอังคารที่ 16 เดือน พฤษภาคม พ.ศ.2566 เวลา 08.30 – 16.30 น.
ณ เทศบาลตำบลชำราก

ผู้นำชุมชนหมู่ที่ 2 ตำบล ชำราก

ลำดับที่	ชื่อ-นามสกุล	ตำแหน่ง	ที่อยู่	ลายเซ็น	หมายเลขโทรศัพท์
1	[redacted]				
2					
3					
4					
5					
6					
7					
8					
9					
10					



รายชื่อผู้มาลงทะเบียนเข้าร่วมการประชุมรับฟังความคิดเห็นของประชาชนผู้มีส่วนได้เสีย
ต่อการพัฒนาโครงการปลูกป่าชายเลนเพื่อประโยชน์จากคาร์บอนเครดิต
ของบริษัท วิสุทธิ คอนซัลแตนท์ จำกัด
ในพื้นที่ชุมชนบ้านนากลิง หมู่ที่ 2 ตำบลท่าราก อำเภอเมืองตราด จังหวัดตราด
และชุมชนบ้านพนมงี้ หมู่ที่ 3 ตำบลท่าราก อำเภอเมืองตราด จังหวัดตราด
วันอังคารที่ 16 เดือน พฤษภาคม พ.ศ.2566 เวลา 08.30 – 16.30 น.
ณ เทศบาลตำบลท่าราก

ประชาชนทั่วไป

ลำดับที่	ชื่อ-นามสกุล	ตำแหน่ง	ที่อยู่	ลายเซ็น	หมายเลขโทรศัพท์
1	[redacted]				
2					
3					
4					
5					
6					
7					
8					
9					
10					



รายชื่อผู้มาลงทะเบียนเข้าร่วมการประชุมรับฟังความคิดเห็นของประชาชนผู้มีส่วนได้เสีย
ต่อการพัฒนาโครงการปลูกป่าชายเลนเพื่อประโยชน์จากคาร์บอนเครดิต
ของบริษัท วิสุทธิ คอนซัลแตนท์ จำกัด
ในพื้นที่ชุมชนบ้านนากลิง หมู่ที่ 2 ตำบลท่าราก อำเภอเมืองตราด จังหวัดตราด
และชุมชนบ้านพนมงี้ หมู่ที่ 3 ตำบลท่าราก อำเภอเมืองตราด จังหวัดตราด
วันอังคารที่ 16 เดือน พฤษภาคม พ.ศ.2566 เวลา 08.30 – 16.30 น.
ณ เทศบาลตำบลท่าราก

ประชาชนหมู่ที่ 2 ตำบล ท่าราก

ลำดับที่	ชื่อ-นามสกุล	ตำแหน่ง	ที่อยู่	ลายเซ็น	หมายเลขโทรศัพท์
1	[redacted]				
2					
3					
4					
5					
6					
7					
8					
9					
10					



รายชื่อผู้มาลงทะเบียนเข้าร่วมการประชุมรับฟังความคิดเห็นของประชาชนผู้มีส่วนได้เสีย
ต่อการพัฒนาโครงการปลูกป่าชายเลนเพื่อประโยชน์จากคาร์บอนเครดิต
ของบริษัท วิสุทธิ คอนซัลแตนท์ จำกัด
ในพื้นที่ชุมชนบ้านนาเกลือ หมู่ที่ 2 ตำบลท่าราก อำเภอเมืองสราด จังหวัดสราด
และชุมชนบ้านหนองรี หมู่ที่ 3 ตำบลท่าราก อำเภอเมืองสราด จังหวัดสราด
วันอังคารที่ 16 เดือน พฤษภาคม พ.ศ.2566 เวลา 08.30 – 16.30 น.
ณ เทศบาลตำบลท่าราก

ประชาชนหมู่ที่ 3 ตำบล ท่าราก

ลำดับที่	ชื่อ-นามสกุล	ตำแหน่ง	ที่อยู่	ลายเซ็น	หมายเลขโทรศัพท์
1	[redacted]				
2					
3					
4					
5					
6					
7					
8					
9					
10					



รายชื่อผู้มาลงทะเบียนเข้าร่วมการประชุมรับฟังความคิดเห็นของประชาชนผู้มีส่วนได้เสีย
ต่อการพัฒนาโครงการปลูกป่าชายเลนเพื่อประโยชน์จากคาร์บอนเครดิต
ของบริษัท วิสุทธิ คอนซัลแตนท์ จำกัด
ในพื้นที่ชุมชนบ้านนาเกลือ หมู่ที่ 2 ตำบลท่าราก อำเภอเมืองสราด จังหวัดสราด
และชุมชนบ้านหนองรี หมู่ที่ 3 ตำบลท่าราก อำเภอเมืองสราด จังหวัดสราด
วันอังคารที่ 16 เดือน พฤษภาคม พ.ศ.2566 เวลา 08.30 – 16.30 น.
ณ เทศบาลตำบลท่าราก

ผู้พัฒนาโครงการ (บริษัท วิสุทธิ คอนซัลแตนท์ จำกัด)

ลำดับที่	ชื่อ-นามสกุล	ตำแหน่ง	ที่อยู่	ลายเซ็น	หมายเลขโทรศัพท์
1	[redacted]				
2					
3					
4					
5					
6					
7					
8					



รายชื่อผู้ลงทะเบียนเข้าร่วมการประชุมรับฟังความคิดเห็นของประชาชนผู้มีส่วนได้เสีย
ต่อการพัฒนาโครงการปลูกป่าชายเลนเพื่อประโยชน์จากคาร์บอนเครดิต
ของบริษัท วิสุทธิ คอนซัลแตนท์ จำกัด
ในพื้นที่ชุมชนบ้านท่าตะเภา หมู่ที่ 2 ตำบลหนองเสม็ด อำเภอเมืองตราด จังหวัดตราด
วันพุธที่ 17 เดือน พฤษภาคม พ.ศ.2566 เวลา 08.30 – 16.30 น.
ณ ศาลาศูนย์การเรียนรู้บ้านท่าตะเภา หมู่ที่ 2

ผู้นำชุมชน

ลำดับที่	ชื่อ-นามสกุล	ตำแหน่ง	ที่อยู่	ลายเซ็น	หมายเลขโทรศัพท์
1	[redacted]				
2					
3					
4					
5					
6					
7					
8					
9					
10					



รายชื่อผู้ลงทะเบียนเข้าร่วมการประชุมรับฟังความคิดเห็นของประชาชนผู้มีส่วนได้เสีย
ต่อการพัฒนาโครงการปลูกป่าชายเลนเพื่อประโยชน์จากคาร์บอนเครดิต
ของบริษัท วิสุทธิ คอนซัลแตนท์ จำกัด
ในพื้นที่ชุมชนบ้านท่าตะเภา หมู่ที่ 2 ตำบลหนองเสม็ด อำเภอเมืองตราด จังหวัดตราด
วันพุธที่ 17 เดือน พฤษภาคม พ.ศ.2566 เวลา 08.30 – 16.30 น.
ณ ศาลาศูนย์การเรียนรู้บ้านท่าตะเภา หมู่ที่ 2

ประชาชนหมู่ที่ 2 ตำบล หนองเสม็ด

ลำดับที่	ชื่อ-นามสกุล	ตำแหน่ง	ที่อยู่	ลายเซ็น	หมายเลขโทรศัพท์
1	[redacted]				
2					
3					
4					
5					
6					
7					
8					
9					
10					



รายชื่อผู้ลงทะเบียนเข้าร่วมการประชุมรับฟังความคิดเห็นของประชาชนผู้มีส่วนได้เสีย
ต่อการพัฒนาโครงการปลูกป่าชายเลนเพื่อประโยชน์จากคาร์บอนเครดิต
ของบริษัท ไทยอี คอนซัลแตนท์ จำกัด
ในพื้นที่ชุมชนบ้านท่าคอเบา หมู่ที่ 2 ตำบลหนองเสม็ด อำเภอเมืองตราด จังหวัดตราด
วันพุธที่ 17 เดือน พฤษภาคม พ.ศ.2566 เวลา 08.30 – 16.30 น.
ณ ศาลาศูนย์การเรียนรู้บ้านท่าคอเบา หมู่ที่ 2

ประชาชนหมู่ที่ 2 ตำบลหนองเสม็ด

ลำดับที่	ชื่อ-นามสกุล	ตำแหน่ง	ที่อยู่	ลายเซ็น	หมายเลขโทรศัพท์
1	[redacted]				
2					
3					
4					
5					
6					
7					
8					
9					
10					



รายชื่อผู้ลงทะเบียนเข้าร่วมการประชุมรับฟังความคิดเห็นของประชาชนผู้มีส่วนได้เสีย
ต่อการพัฒนาโครงการปลูกป่าชายเลนเพื่อประโยชน์จากคาร์บอนเครดิต
ของบริษัท ไทยอี คอนซัลแตนท์ จำกัด
ในพื้นที่ชุมชนบ้านท่าคอเบา หมู่ที่ 2 ตำบลหนองเสม็ด อำเภอเมืองตราด จังหวัดตราด
วันพุธที่ 17 เดือน พฤษภาคม พ.ศ.2566 เวลา 08.30 – 16.30 น.
ณ ศาลาศูนย์การเรียนรู้บ้านท่าคอเบา หมู่ที่ 2

ประชาชนหมู่ที่ 2 ตำบลหนองเสม็ด

ลำดับที่	ชื่อ-นามสกุล	ตำแหน่ง	ที่อยู่	ลายเซ็น	หมายเลขโทรศัพท์
1	[redacted]				
2					
3					
4					
5					
6					
7					
8					
9					
10					



รายชื่อผู้เข้าร่วมการประชุมรับฟังความคิดเห็นของประชาชนผู้มีส่วนได้เสีย
ต่อการพัฒนาโครงการปลูกป่าชายเลนเพื่อประโยชน์จากคาร์บอนเครดิต
ของบริษัท วิสุทธิ คอนซัลแตนท์ จำกัด
ในพื้นที่ชุมชนบ้านท่าตะเภา หมู่ที่ 2 ตำบลหนองสมิต อำเภอเมืองตราด จังหวัดตราด
วันพุธที่ 17 เดือน พฤษภาคม พ.ศ.2566 เวลา 08.30 – 16.30 น.
ณ ศาลาศูนย์การเรียนรู้บ้านท่าตะเภา หมู่ที่ 2

กลุ่มตัวแทนชาวบ้านในพื้นที่

ลำดับที่	ชื่อ-นามสกุล	ตำแหน่ง	ที่อยู่	อายุ	หมายเลขโทรศัพท์
1	[redacted]				
2					
3					
4					
5					
6					
7					
8					
9					
10					



รายชื่อผู้เข้าร่วมการประชุมรับฟังความคิดเห็นของประชาชนผู้มีส่วนได้เสีย
ต่อการพัฒนาโครงการปลูกป่าชายเลนเพื่อประโยชน์จากคาร์บอนเครดิต
ของบริษัท วิสุทธิ คอนซัลแตนท์ จำกัด
ในพื้นที่ชุมชนบ้านท่าตะเภา หมู่ที่ 2 ตำบลหนองสมิต อำเภอเมืองตราด จังหวัดตราด
วันพุธที่ 17 เดือน พฤษภาคม พ.ศ.2566 เวลา 08.30 – 16.30 น.
ณ ศาลาศูนย์การเรียนรู้บ้านท่าตะเภา หมู่ที่ 2

หน่วยงานราชการ

ลำดับที่	ชื่อ-นามสกุล	ตำแหน่ง	ที่อยู่	อายุ	หมายเลขโทรศัพท์
1	[redacted]				
2					
3					
4					
5					
6					
7					
8					
9					
10					



รายชื่อผู้ลงทะเบียนเข้าร่วมการประชุมรับฟังความคิดเห็นของประชาชนผู้มีส่วนได้เสีย
ต่อการพัฒนาโครงการปลูกป่าชายเลนเพื่อประโยชน์จากคาร์บอนเครดิต
ของบริษัท วิสุทธิ คอนซัลแตนท์ จำกัด
ในพื้นที่ชุมชนบ้านท่าตะเภา หมู่ที่ 2 ตำบลหนองสมิต อำเภอเมืองตราด จังหวัดตราด
วันพุธที่ 17 เดือน พฤษภาคม พ.ศ.2566 เวลา 08.30 – 16.30 น.
ณ ศาลาศูนย์การเรียนรู้บ้านท่าตะเภา หมู่ที่ 2

กรมทรัพยากรทางทะเลและชายฝั่ง (ทช.) (เจ้าของโครงการ)

ลำดับที่	ชื่อ-นามสกุล	ตำแหน่ง	ที่อยู่	ลายเซ็น	หมายเลขโทรศัพท์
1	[redacted]				
2					
3					
4					
5					
6					
7					
8					
9					
10					



รายชื่อผู้ลงทะเบียนเข้าร่วมการประชุมรับฟังความคิดเห็นของประชาชนผู้มีส่วนได้เสีย
ต่อการพัฒนาโครงการปลูกป่าชายเลนเพื่อประโยชน์จากคาร์บอนเครดิต
ของบริษัท วิสุทธิ คอนซัลแตนท์ จำกัด
ในพื้นที่ชุมชนบ้านท่าตะเภา หมู่ที่ 2 ตำบลหนองสมิต อำเภอเมืองตราด จังหวัดตราด
วันพุธที่ 17 เดือน พฤษภาคม พ.ศ.2566 เวลา 08.30 – 16.30 น.
ณ ศาลาศูนย์การเรียนรู้บ้านท่าตะเภา หมู่ที่ 2

ผู้พัฒนาโครงการ (บริษัท วิสุทธิ คอนซัลแตนท์ จำกัด)

ลำดับที่	ชื่อ-นามสกุล	ตำแหน่ง	ที่อยู่	ลายเซ็น	หมายเลขโทรศัพท์
1	[redacted]				
2					
3					
4					
5					
6					
7					
8					
9					



รายชื่อผู้ลงทะเบียนเข้าร่วมการประชุมรับฟังความคิดเห็นของประชาชนผู้มีส่วนได้เสีย
ต่อการพัฒนาโครงการปลูกป่าชายเลนเพื่อประโยชน์จากคาร์บอนเครดิต
ของบริษัท วิสุทธิ คอนซัลแตนท์ จำกัด
ในพื้นที่ชุมชนบ้านล่างกะปิอง หมู่ที่ 4 ตำบลท่าโสม อำเภอเขาสมิง จังหวัดตราด
วันอังคารที่ 16 เดือน พฤษภาคม พ.ศ.2566 เวลา 08.30 – 16.30 น.
ณ ศาลาอเนกประสงค์บ้านล่างกะปิอง หมู่ที่ 4

ผู้นำชุมชนหมู่ที่ 4 ตำบล ท่าโสม

ลำดับที่	ชื่อ-นามสกุล	ตำแหน่ง	ที่อยู่	ลายเซ็น	หมายเลขโทรศัพท์
1	[redacted]				
2					
3					
4					
5					
6					
7					
8					
9					
10					



รายชื่อผู้ลงทะเบียนเข้าร่วมการประชุมรับฟังความคิดเห็นของประชาชนผู้มีส่วนได้เสีย
ต่อการพัฒนาโครงการปลูกป่าชายเลนเพื่อประโยชน์จากคาร์บอนเครดิต
ของบริษัท วิสุทธิ คอนซัลแตนท์ จำกัด
ในพื้นที่ชุมชนบ้านล่างกะปิอง หมู่ที่ 4 ตำบลท่าโสม อำเภอเขาสมิง จังหวัดตราด
วันอังคารที่ 16 เดือน พฤษภาคม พ.ศ.2566 เวลา 08.30 – 16.30 น.
ณ ศาลาอเนกประสงค์บ้านล่างกะปิอง หมู่ที่ 4

ประชาชนหมู่ที่ 4 ตำบลท่าโสม

ลำดับที่	ชื่อ-นามสกุล	ตำแหน่ง	ที่อยู่	ลายเซ็น	หมายเลขโทรศัพท์
1	[redacted]				
2					
3					
4					
5					
6					
7					
8					
9					
10					



รายชื่อผู้ลงทะเบียนเข้าร่วมการประชุมรับฟังความคิดเห็นของประชาชนผู้มีส่วนได้เสีย
ต่อการพัฒนาโครงการปลูกป่าชายเลนเพื่อประโยชน์จากคาร์บอนเครดิต
ของบริษัท วิสุทธิ คอนซัลแตนท์ จำกัด
ในพื้นที่ชุมชนบ้านอ่างกะปิอง หมู่ที่ 4 ตำบลท่าโยม อำเภอเขาสมิง จังหวัดตราด
วันอังคารที่ 16 เดือน พฤษภาคม พ.ศ.2566 เวลา 08.30 – 16.30 น.
ณ ศาลาอเนกประสงค์บ้านอ่างกะปิอง หมู่ที่ 4

ประชาชนหมู่ที่ 4 ตำบลท่าโยม

ลำดับที่	ชื่อ-นามสกุล	ตำแหน่ง	ที่อยู่	ลายเซ็น	หมายเลขโทรศัพท์
1	[redacted]				
2					
3					
4					
5					
6					
7					
8					
9					
10					



รายชื่อผู้ลงทะเบียนเข้าร่วมการประชุมรับฟังความคิดเห็นของประชาชนผู้มีส่วนได้เสีย
ต่อการพัฒนาโครงการปลูกป่าชายเลนเพื่อประโยชน์จากคาร์บอนเครดิต
ของบริษัท วิสุทธิ คอนซัลแตนท์ จำกัด
ในพื้นที่ชุมชนบ้านอ่างกะปิอง หมู่ที่ 4 ตำบลท่าโยม อำเภอเขาสมิง จังหวัดตราด
วันอังคารที่ 16 เดือน พฤษภาคม พ.ศ.2566 เวลา 08.30 – 16.30 น.
ณ ศาลาอเนกประสงค์บ้านอ่างกะปิอง หมู่ที่ 4

ประชาชนหมู่ที่ 4 ตำบลท่าโยม

ลำดับที่	ชื่อ-นามสกุล	ตำแหน่ง	ที่อยู่	ลายเซ็น	หมายเลขโทรศัพท์
1	[redacted]				
2					
3					
4					
5					
6					
7					
8					
9					
10					



รายชื่อผู้ลงทะเบียนเข้าร่วมการประชุมรับฟังความคิดเห็นของประชาชนผู้มีส่วนได้เสีย
ต่อการพัฒนาโครงการปลูกป่าชายเลนเพื่อประโยชน์จากคาร์บอนเครดิต
ของบริษัท วิสุทธิ คอนซัลแตนท์ จำกัด
ในพื้นที่ชุมชนบ้านอ่างกระป๋อง หมู่ที่ 4 ตำบลท่าไสน อำเภอเขาสมิง จังหวัดตราด
วันอังคารที่ 16 เดือน พฤษภาคม พ.ศ.2566 เวลา 08.30 – 16.30 น.
ณ ศาลาอเนกประสงค์บ้านอ่างกระป๋อง หมู่ที่ 4

ลำดับที่	ชื่อ-นามสกุล	ตำแหน่ง	ที่อยู่	ลายเซ็น	หมายเลขโทรศัพท์
1	[redacted]				
2					
3					
4					
5					
6					
7					
8					
9					
10					
11					
12					



รายชื่อผู้ลงทะเบียนเข้าร่วมการประชุมรับฟังความคิดเห็นของประชาชนผู้มีส่วนได้เสีย
ต่อการพัฒนาโครงการปลูกป่าชายเลนเพื่อประโยชน์จากคาร์บอนเครดิต
ของบริษัท วิสุทธิ คอนซัลแตนท์ จำกัด
ในพื้นที่ชุมชนบ้านอ่างกระป๋อง หมู่ที่ 4 ตำบลท่าไสน อำเภอเขาสมิง จังหวัดตราด
วันอังคารที่ 16 เดือน พฤษภาคม พ.ศ.2566 เวลา 08.30 – 16.30 น.
ณ ศาลาอเนกประสงค์บ้านอ่างกระป๋อง หมู่ที่ 4

ลำดับที่	ชื่อ-นามสกุล	ตำแหน่ง	ที่อยู่	ลายเซ็น	หมายเลขโทรศัพท์
1	[redacted]				
2					
3					
4					
5					
6					
7					
8					
9					
10					



รายชื่อผู้ลงทะเบียนเข้าร่วมการประชุมรับฟังความคิดเห็นของประชาชนผู้มีส่วนได้เสีย
ต่อการพัฒนาโครงการปลูกป่าชายเลนเพื่อประโยชน์จากคาร์บอนเครดิต
ของบริษัท วิสุทธิ คอนซัลแตนท์ จำกัด
ในพื้นที่ชุมชนบ้านอ่างกะป่อง หมู่ที่ 4 ตำบลท่าโสม อำเภอเขาสมิง จังหวัดตราด
วันอังคารที่ 16 เดือน พฤษภาคม พ.ศ.2566 เวลา 08.30 – 16.30 น.
ณ ศาลาอเนกประสงค์บ้านอ่างกะป่อง หมู่ที่ 4

ผู้พัฒนาโครงการ (บริษัท วิสุทธิ คอนซัลแตนท์ จำกัด)

ลำดับที่	ชื่อ นามสกุล	ตำแหน่ง	ที่อยู่	อาชีพ	หมายเลขโทรศัพท์
1	[redacted]				
2					
3					
4					
5					
6					
7					
8					
9					

จังหวัดระยอง



รายชื่อผู้ลงทะเบียนเข้าร่วมการประชุมรับฟังความคิดเห็นของประชาชนผู้มีส่วนได้เสีย
ต่อการพัฒนาโครงการปลูกป่าชายเลนเพื่อประโยชน์จากคาร์บอนเครดิต
บริษัท วิสุทธิ คอนซัลแตนท์ จำกัด
ในพื้นที่ตำบลปากน้ำกระแส อำเภอแกลง จังหวัดระยอง
วันศุกร์ที่ 19 เดือน พฤษภาคม พ.ศ.2566 เวลา 08.30 – 16.30 น.
ณ ร้านอาหารวาสนาฟิชชิ่งปาร์ค

ผู้นำชุมชนหมู่ที่ [illegible] ตำบล [illegible]

ลำดับที่	ชื่อ-นามสกุล	ตำแหน่ง	ที่อยู่	ลายเซ็น	หมายเลขโทรศัพท์
1	[redacted]				
2					
3					
4					
5					
6					
7					
8					
9					
10					



รายชื่อผู้ลงทะเบียนเข้าร่วมการประชุมรับฟังความคิดเห็นของประชาชนผู้มีส่วนได้เสีย
ต่อการพัฒนาโครงการปลูกป่าชายเลนเพื่อประโยชน์จากคาร์บอนเครดิต
บริษัท วิสุทธิ คอนซัลแตนท์ จำกัด
ในพื้นที่ตำบลปากน้ำกระแส อำเภอแกลง จังหวัดระยอง
วันศุกร์ที่ 19 เดือน พฤษภาคม พ.ศ.2566 เวลา 08.30 – 16.30 น.
ณ ร้านอาหารวาสนาฟิชชิ่งปาร์ค

ประชาชนหมู่ที่ ..... ตำบล .....

ลำดับที่	ชื่อ-นามสกุล	ตำแหน่ง	ที่อยู่	ลายเซ็น	หมายเลขโทรศัพท์
1	[redacted]				
2					
3					
4					
5					
6					
7					
8					
9					
10					



รายชื่อผู้ลงทะเบียนเข้าร่วมการประชุมรับฟังความคิดเห็นของประชาชนผู้มีส่วนได้เสีย
ต่อการพัฒนาโครงการปลูกป่าชายเลนเพื่อประโยชน์จากคาร์บอนเครดิต
บริษัท วิสุทธิ คอนซัลแตนท์ จำกัด
ในพื้นที่ตำบลปากน้ำกระแส อำเภอแกลง จังหวัดระยอง
วันศุกร์ที่ 19 เดือน พฤษภาคม พ.ศ.2566 เวลา 08.30 – 16.30 น.
ณ ร้านอาหารวาสนาฟิชชิ่งปาร์ค

หน่วยงานราชการ

ลำดับที่	ชื่อ-นามสกุล	ตำแหน่ง	ที่อยู่	อายุเข้ม	หมายเลขโทรศัพท์
1	[redacted]				
2					
3					
4					
5					
6					
7					
8					
9					
10					



รายชื่อผู้ลงทะเบียนเข้าร่วมการประชุมรับฟังความคิดเห็นของประชาชนผู้มีส่วนได้เสีย
ต่อการพัฒนาโครงการปลูกป่าชายเลนเพื่อประโยชน์จากคาร์บอนเครดิต
บริษัท วิสุทธิ คอนซัลแตนท์ จำกัด
ในพื้นที่ตำบลปากน้ำกระแส อำเภอแกลง จังหวัดระยอง
วันศุกร์ที่ 19 เดือน พฤษภาคม พ.ศ.2566 เวลา 08.30 – 16.30 น.
ณ ร้านอาหารวาสนาฟิชชิ่งปาร์ค

ต้อ-เดือน

ลำดับที่	ชื่อ-นามสกุล	ตำแหน่ง	ที่อยู่	อายุเข้ม	หมายเลขโทรศัพท์
1	[redacted]				
2					
3					
4					
5					
6					
7					
8					
9					
10					



รายชื่อผู้ลงทะเบียนเข้าร่วมการประชุมรับฟังความคิดเห็นของประชาชนผู้มีส่วนได้เสีย
ต่อการพัฒนาโครงการปลูกป่าชายเลนเพื่อประโยชน์จากคาร์บอนเครดิต
บริษัท วิสุทธิ คอนซัลแตนท์ จำกัด
ในพื้นที่ตำบลปากน้ำกระแส อำเภอแกลง จังหวัดระยอง
วันศุกร์ที่ 19 เดือน พฤษภาคม พ.ศ.2566 เวลา 08.30 – 16.30 น.
ณ ร้านอาหารวาสนาพิชชิ่งปาร์ค

กรมพรัพยากรทางทะเลและชายฝั่ง (ทช.) (เจ้าของโครงการ)

ลำดับที่	ชื่อ-นามสกุล	ตำแหน่ง	ที่อยู่	ลายเซ็น	หมายเลขโทรศัพท์
1	[redacted]				
2					
3					
4					
5					
6					
7					
8					
9					
10					



รายชื่อผู้ลงทะเบียนเข้าร่วมการประชุมรับฟังความคิดเห็นของประชาชนผู้มีส่วนได้เสีย
ต่อการพัฒนาโครงการปลูกป่าชายเลนเพื่อประโยชน์จากคาร์บอนเครดิต
บริษัท วิสุทธิ คอนซัลแตนท์ จำกัด
ในพื้นที่ตำบลปากน้ำกระแส อำเภอแกลง จังหวัดระยอง
วันศุกร์ที่ 19 เดือน พฤษภาคม พ.ศ.2566 เวลา 08.30 – 16.30 น.
ณ ร้านอาหารวาสนาพิชชิ่งปาร์ค

ผู้พัฒนาโครงการ (บริษัท วิสุทธิ คอนซัลแตนท์ จำกัด)

ลำดับที่	ชื่อ-นามสกุล	ตำแหน่ง	ที่อยู่	ลายเซ็น	หมายเลขโทรศัพท์
1	[redacted]				
2					
3					
4					
5					
6					
7					
8					
9					

จังหวัดนครศรีธรรมราช

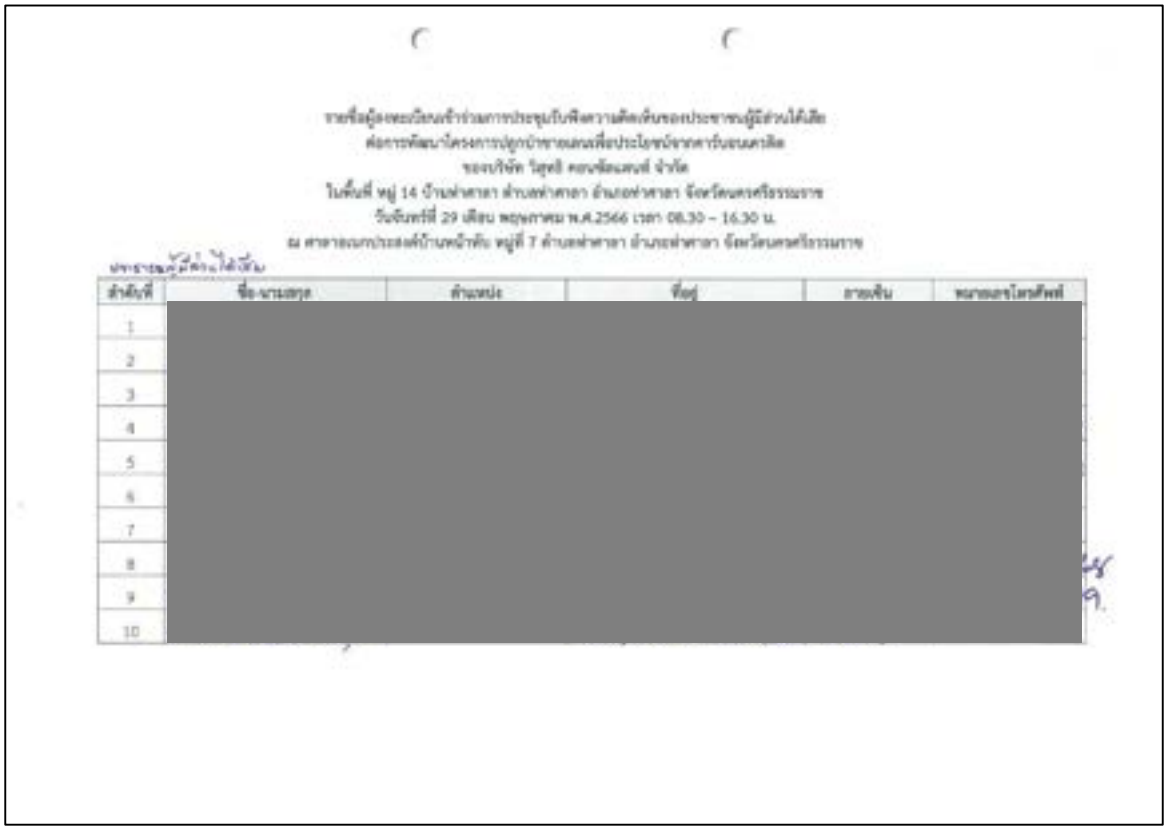

รายชื่อผู้ลงทะเบียนเข้าร่วมการประชุมรับฟังความคิดเห็นของประชาชนผู้มีส่วนได้เสีย
ต่อการพัฒนาโครงการปลูกป่าชายเลนเพื่อประโยชน์จากคาร์บอนเครดิต
ของบริษัท วิสุทธิ์ คอนซัลแตนท์ จำกัด
ในพื้นที่ หมู่ 14 บ้านท่าศาลา ตำบลท่าศาลา อำเภอท่าศาลา จังหวัดนครศรีธรรมราช
วันจันทร์ที่ 29 เดือน พฤษภาคม พ.ศ.2566 เวลา 08.30 – 16.30 น.
ณ ศาลาอเนกประสงค์บ้านหน้าดับ หมู่ที่ 7 ตำบลท่าศาลา อำเภอท่าศาลา จังหวัดนครศรีธรรมราช

ประชาชนผู้มีส่วนได้เสีย

ลำดับที่	ชื่อ-นามสกุล	ตำแหน่ง	ที่อยู่	ลายเซ็น	หมายเลขโทรศัพท์
1	[redacted]				
2					
3					
4					
5					
6					
7					
8					
9					
10					



รายชื่อผู้ลงทะเบียนเข้าร่วมการประชุมรับฟังความคิดเห็นของประชาชนผู้มีส่วนได้เสีย
ต่อการพัฒนาโครงการปลูกป่าชายเลนเพื่อประโยชน์จากคาร์บอนเครดิต
ของบริษัท วิสุทธิ์ คอนซัลแตนท์ จำกัด
ในพื้นที่ หมู่ 14 บ้านท่าศาลา ตำบลท่าศาลา อำเภอท่าศาลา จังหวัดนครศรีธรรมราช
วันจันทร์ที่ 29 เดือน พฤษภาคม พ.ศ.2566 เวลา 08.30 – 16.30 น.
ณ ศาลาอเนกประสงค์บ้านหน้าดับ หมู่ที่ 7 ตำบลท่าศาลา อำเภอท่าศาลา จังหวัดนครศรีธรรมราช

ลำดับที่	ชื่อ-นามสกุล	ตำแหน่ง	ที่อยู่	ลายเซ็น	หมายเลขโทรศัพท์
1	[redacted]				
2					
3					
4					
5					
6					
7					
8					
9					
10					

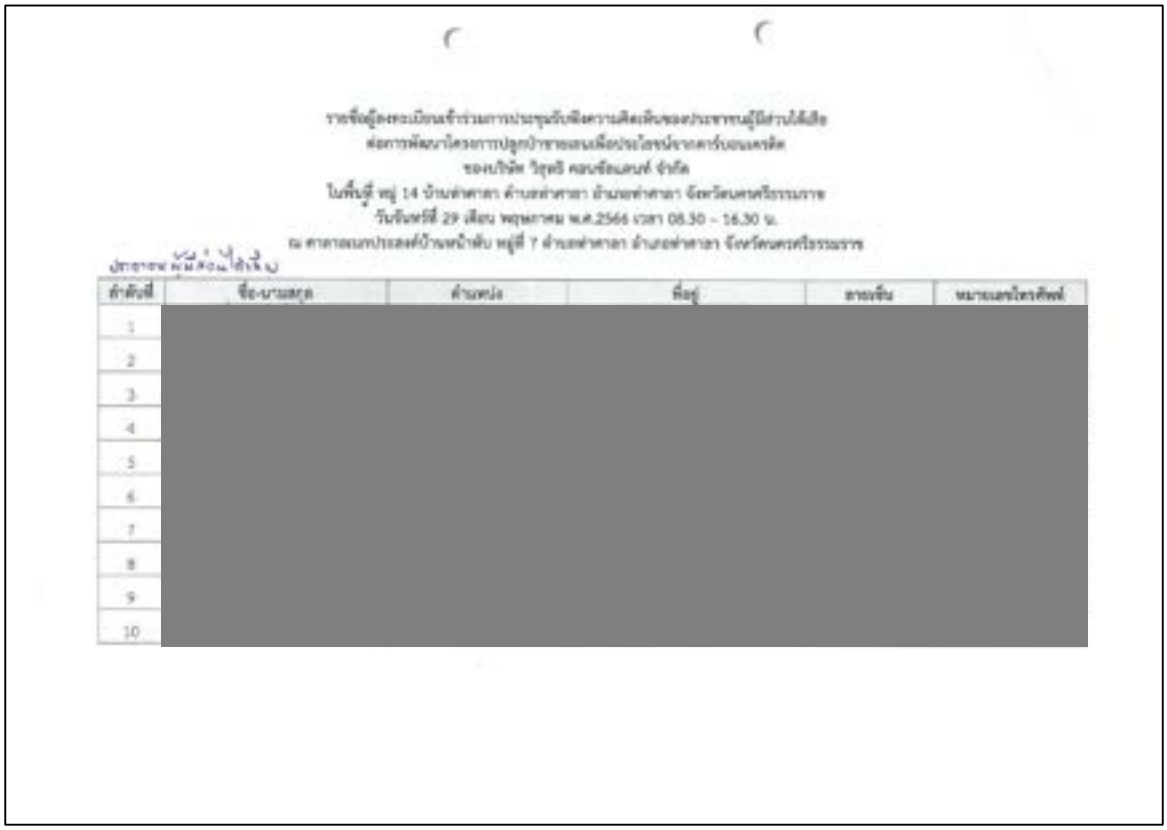

รายชื่อผู้ลงทะเบียนเข้าร่วมการประชุมรับฟังความคิดเห็นของประชาชนผู้มีส่วนได้เสีย
ต่อการพัฒนาโครงการปลูกป่าชายเลนเพื่อประโยชน์จากคาร์บอนเครดิต
ของบริษัท วิสุทธิ คอนซัลแตนท์ จำกัด
ในพื้นที่ หมู่ 14 บ้านท่าศาลา ตำบลท่าศาลา อำเภอท่าศาลา จังหวัดนครศรีธรรมราช
วันจันทร์ที่ 29 เดือน พฤษภาคม พ.ศ.2566 เวลา 08.30 – 16.30 น.
ณ ศาลาอเนกประสงค์บ้านหน้าดัน หมู่ที่ 7 ตำบลท่าศาลา อำเภอท่าศาลา จังหวัดนครศรีธรรมราช

ลำดับที่	ชื่อ-นามสกุล	ตำแหน่ง	ที่อยู่	ลายเซ็น	หมายเลขโทรศัพท์
1					
2					
3					
4					
5					
6					
7					
8					
9					
10					



รายชื่อผู้ลงทะเบียนเข้าร่วมการประชุมรับฟังความคิดเห็นของประชาชนผู้มีส่วนได้เสีย
ต่อการพัฒนาโครงการปลูกป่าชายเลนเพื่อประโยชน์จากคาร์บอนเครดิต
ของบริษัท วิสุทธิ คอนซัลแตนท์ จำกัด
ในพื้นที่ หมู่ 14 บ้านท่าศาลา ตำบลท่าศาลา อำเภอท่าศาลา จังหวัดนครศรีธรรมราช
วันจันทร์ที่ 29 เดือน พฤษภาคม พ.ศ.2566 เวลา 08.30 – 16.30 น.
ณ ศาลาอเนกประสงค์บ้านหน้าดัน หมู่ที่ 7 ตำบลท่าศาลา อำเภอท่าศาลา จังหวัดนครศรีธรรมราช

ลำดับที่	ชื่อ-นามสกุล	ตำแหน่ง	ที่อยู่	ลายเซ็น	หมายเลขโทรศัพท์
1					
2					
3					
4					
5					
6					
7					
8					
9					
10					



รายชื่อผู้ลงทะเบียนเข้าร่วมการประชุมรับฟังความคิดเห็นของประชาชนผู้มีส่วนได้เสีย
ต่อการพัฒนาโครงการปลูกป่าชายเลนเพื่อประโยชน์จากคาร์บอนเครดิต
ของบริษัท วิสุทธิ คอนซัลแตนท์ จำกัด
ในพื้นที่ หมู่ 14 บ้านท่าศาลา ตำบลท่าศาลา อำเภอท่าศาลา จังหวัดนครศรีธรรมราช
วันจันทร์ที่ 29 เดือน พฤษภาคม พ.ศ.2566 เวลา 08.30 – 16.30 น.
ณ ศาลาอเนกประสงค์บ้านหน้าดับ หมู่ที่ 7 ตำบลท่าศาลา อำเภอท่าศาลา จังหวัดนครศรีธรรมราช

ลำดับที่	ชื่อ-นามสกุล	ตำแหน่ง	ที่อยู่	ลายเซ็น	หมายเลขโทรศัพท์
1	[redacted]				
2					
3					
4					
5					
6					
7					
8					
9					
10					



รายชื่อผู้ลงทะเบียนเข้าร่วมการประชุมรับฟังความคิดเห็นของประชาชนผู้มีส่วนได้เสีย
ต่อการพัฒนาโครงการปลูกป่าชายเลนเพื่อประโยชน์จากคาร์บอนเครดิต
ของบริษัท วิสุทธิ คอนซัลแตนท์ จำกัด
ในพื้นที่ หมู่ 14 บ้านท่าศาลา ตำบลท่าศาลา อำเภอท่าศาลา จังหวัดนครศรีธรรมราช
วันจันทร์ที่ 29 เดือน พฤษภาคม พ.ศ.2566 เวลา 08.30 – 16.30 น.
ณ ศาลาอเนกประสงค์บ้านหน้าดับ หมู่ที่ 7 ตำบลท่าศาลา อำเภอท่าศาลา จังหวัดนครศรีธรรมราช
ผู้พัฒนาโครงการ (บริษัท วิสุทธิ คอนซัลแตนท์ จำกัด)

ลำดับที่	ชื่อ-นามสกุล	ตำแหน่ง	ที่อยู่	ลายเซ็น	หมายเลขโทรศัพท์
1	[redacted]				
2					
3					
4					
5					
6					
7					
8					
9					
10					

จังหวัดกระบี่



รายชื่อผู้เข้าร่วมการประชุมรับฟังความคิดเห็นของประชาชนผู้มีส่วนได้เสีย
ต่อการพัฒนาโครงการปลูกป่าชายเลนเพื่อประโยชน์จากคาร์บอนเครดิต
[redacted]
ในพื้นที่อำเภอคลองท่อม จังหวัดกระบี่
วันที่ [redacted] ณ [redacted]

ลำดับที่	ชื่อ-นามสกุล	ตำแหน่ง	ที่อยู่	ลายเซ็น	หมายเลขโทรศัพท์
1	[redacted]				
2					
3					
4					
5					
6					
7					
8					
9					
10					



รายชื่อผู้ลงทะเบียนเข้าร่วมการประชุมรับฟังความคิดเห็นของประชาชนผู้มีส่วนได้เสีย
ต่อการพัฒนาโครงการปลูกป่าชายเลนเพื่อประโยชน์จากคาร์บอนเครดิต
ของบริษัท วิสุทธิ คอนซัลแตนท์ จำกัด
ในพื้นที่อำเภอคลองท่อม จังหวัดกระบี่
วันเวลา ที่ 30 เดือน พฤษภาคม พ.ศ.2566 เวลา 09.30-14.30 น.
ณ [illegible]

ผู้มีรายชื่อ

ลำดับที่	ชื่อ-นามสกุล	ตำแหน่ง	ที่อยู่	ลายเซ็น	หมายเลขโทรศัพท์
1	[redacted]				
2					
3					
4					
5					
6					
7					
8					
9					
10					



รายชื่อผู้ลงทะเบียนเข้าร่วมการประชุมรับฟังความคิดเห็นของประชาชนผู้มีส่วนได้เสีย
ต่อการพัฒนาโครงการปลูกป่าชายเลนเพื่อประโยชน์จากคาร์บอนเครดิต
ของบริษัท วิสุทธิ คอนซัลแตนท์ จำกัด
ในพื้นที่อำเภอคลองท่อม จังหวัดกระบี่
วันเวลา ที่ 30 เดือน พฤษภาคม พ.ศ.2566 เวลา 09.30-14.30 น.
ณ [illegible]

ผู้มีรายชื่อ

ลำดับที่	ชื่อ-นามสกุล	ตำแหน่ง	ที่อยู่	ลายเซ็น	หมายเลขโทรศัพท์
1	[redacted]				
2					
3					
4					
5					
6					
7					
8					
9					
10					



รายชื่อผู้มาลงทะเบียนเข้าร่วมการประชุมรับฟังความคิดเห็นของประชาชนผู้มีส่วนได้เสีย
ต่อการพัฒนาโครงการปลูกป่าชายเลนเพื่อประโยชน์จากคาร์บอนเครดิต
ของบริษัท วิสุทธิ คอนซัลแตนท์ จำกัด
ในพื้นที่อำเภอคลองท่อม จังหวัดกระบี่

ลำดับที่	ชื่อ-นามสกุล	ตำแหน่ง	ที่อยู่	ลายเซ็น	หมายเลขโทรศัพท์
1	[redacted]				
2					
3					
4					
5					
6					
7					
8					
9					
10					



รายชื่อผู้มาลงทะเบียนเข้าร่วมการประชุมรับฟังความคิดเห็นของประชาชนผู้มีส่วนได้เสีย
ต่อการพัฒนาโครงการปลูกป่าชายเลนเพื่อประโยชน์จากคาร์บอนเครดิต
ของบริษัท วิสุทธิ คอนซัลแตนท์ จำกัด
ในพื้นที่อำเภอคลองท่อม จังหวัดกระบี่

ลำดับที่	ชื่อ-นามสกุล	ตำแหน่ง	ที่อยู่	ลายเซ็น	หมายเลขโทรศัพท์
1	[redacted]				
2					
3					
4					
5					
6					
7					
8					
9					
10					



รายชื่อผู้มาลงทะเบียนเข้าร่วมการประชุมรับฟังความคิดเห็นของประชาชนผู้มีส่วนได้เสีย
ต่อการพัฒนาโครงการปลูกป่าชายเลนเพื่อประโยชน์จากคาร์บอนเครดิต
ของบริษัท วิสุทธิ คอนซัลแตนท์ จำกัด
ในพื้นที่อำเภอคลองท่อม จังหวัดกระบี่
วันที่จัดการ ที่ 30 เดือน พฤษภาคม พ.ศ.2566 เวลา 09.30 - 12.30 น.
ณ ศาลาประชาคมเอนกประสงค์ตำบลเขาเขน ตำบลคลองท่อม จังหวัดกระบี่

ลำดับที่	ชื่อ-นามสกุล	ตำแหน่ง	ที่อยู่	ลายเซ็น	หมายเลขโทรศัพท์
1	[redacted]				
2					
3					
4					
5					
6					
7					
8					
9					
10					



รายชื่อผู้มาลงทะเบียนเข้าร่วมการประชุมรับฟังความคิดเห็นของประชาชนผู้มีส่วนได้เสีย
ต่อการพัฒนาโครงการปลูกป่าชายเลนเพื่อประโยชน์จากคาร์บอนเครดิต
ของบริษัท วิสุทธิ คอนซัลแตนท์ จำกัด
ในพื้นที่อำเภอคลองท่อม จังหวัดกระบี่
วันที่จัดการ ที่ 30 เดือน พฤษภาคม พ.ศ.2566 เวลา 09.30 - 12.30 น.
ณ ศาลาประชาคมเอนกประสงค์ตำบลเขาเขน ตำบลคลองท่อม จังหวัดกระบี่

ลำดับที่	ชื่อ-นามสกุล	ตำแหน่ง	ที่อยู่	ลายเซ็น	หมายเลขโทรศัพท์
1	[redacted]				
2					
3					
4					
5					
6					
7					
8					
9					
10					



รายชื่อผู้มาลงทะเบียนเข้าร่วมการประชุมรับฟังความคิดเห็นของประชาชนผู้มีส่วนได้เสีย
ต่อการพัฒนาโครงการปลูกป่าชายเลนเพื่อประโยชน์จากคาร์บอนเครดิต
ของบริษัท วิสุทธิ คอนซัลแตนท์ จำกัด
ในพื้นที่ อำเภอคลองท่อม จังหวัดกระบี่
วันอังคารที่ 30 เดือน พฤษภาคม พ.ศ.2566 เวลา 08.30 – 16.30 น.
ณ ห้องประชุมสำนักงานเทศบาลตำบลหัวนำ อำเภอคลองท่อม จังหวัดกระบี่

ผู้พัฒนาโครงการ (บริษัท วิสุทธิ คอนซัลแตนท์ จำกัด)

ลำดับที่	ชื่อ-นามสกุล	ตำแหน่ง	ที่อยู่	ลายเซ็น	หมายเลขโทรศัพท์
1	[redacted]				
2					
3					
4					
5					
6					
7					
8					
9					
10					

จังหวัดสตูล

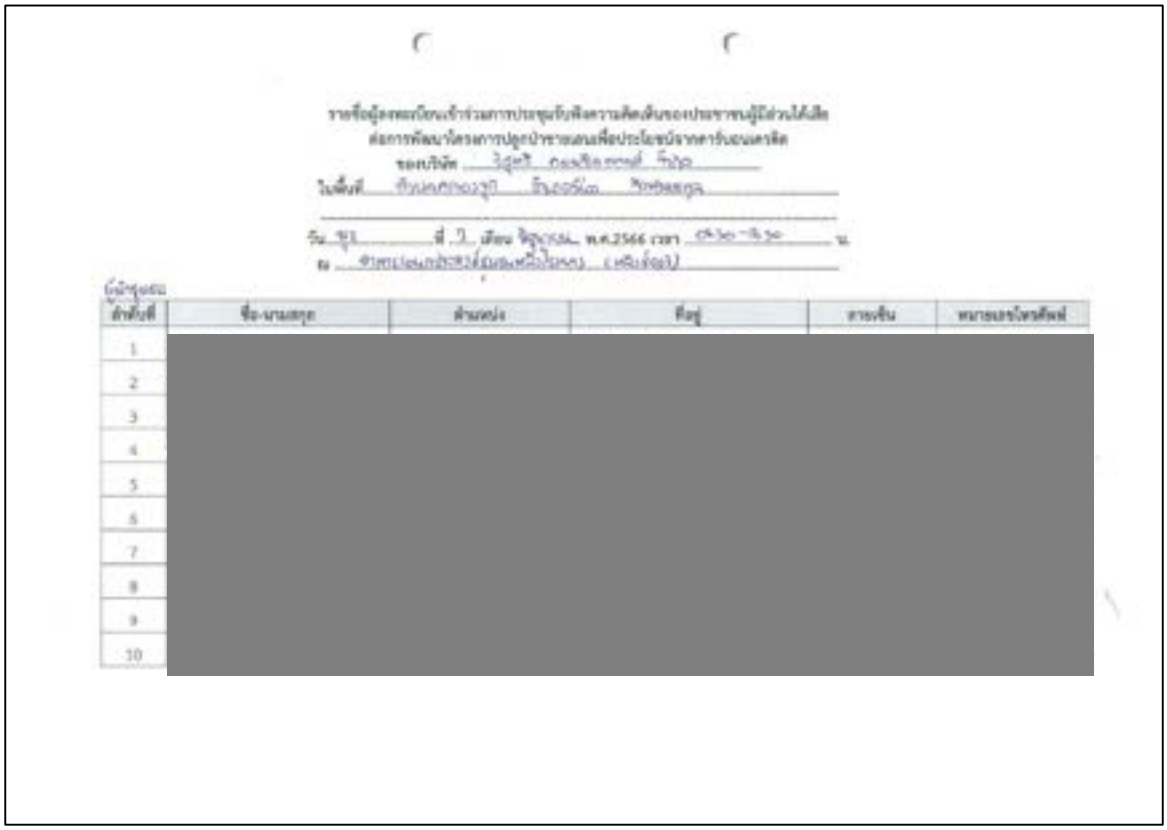

รายชื่อผู้แทนเข้าร่วมการประชุมรับฟังความคิดเห็นของประชาชนผู้มีส่วนได้เสีย
ต่อการพัฒนาโครงการปลูกป่าชายเลนเพื่อประโยชน์จากคาร์บอนเครดิต

ลำดับที่	ชื่อ-นามสกุล	ตำแหน่ง	ที่อยู่	ลายเซ็น	หมายเลขโทรศัพท์
1	[redacted]				
2					
3					
4					
5					
6					
7					
8					
9					
10					



รายชื่อผู้แทนเข้าร่วมการประชุมรับฟังความคิดเห็นของประชาชนผู้มีส่วนได้เสีย
ต่อการพัฒนาโครงการปลูกป่าชายเลนเพื่อประโยชน์จากคาร์บอนเครดิต

ลำดับที่	ชื่อ-นามสกุล	ตำแหน่ง	ที่อยู่	ลายเซ็น	หมายเลขโทรศัพท์
1	[redacted]				
2					
3					
4					
5					
6					
7					
8					
9					
10					



รายชื่อผู้ลงทะเบียนเข้าร่วมการประชุมรับฟังความคิดเห็นของประชาชนผู้มีส่วนได้เสีย
ต่อการพัฒนาโครงการปลูกป่าชายเลนเพื่อประโยชน์จากคาร์บอนเครดิต

ลำดับที่	ชื่อ-นามสกุล	ตำแหน่ง	ที่อยู่	ลายเซ็น	หมายเลขโทรศัพท์
1	[redacted]				
2					
3					
4					
5					
6					
7					
8					
9					
10					



รายชื่อผู้ลงทะเบียนเข้าร่วมการประชุมรับฟังความคิดเห็นของประชาชนผู้มีส่วนได้เสีย
ต่อการพัฒนาโครงการปลูกป่าชายเลนเพื่อประโยชน์จากคาร์บอนเครดิต

ลำดับที่	ชื่อ-นามสกุล	ตำแหน่ง	ที่อยู่	ลายเซ็น	หมายเลขโทรศัพท์
1	[redacted]				
2					
3					
4					
5					
6					
7					
8					
9					
10					



รายชื่อผู้เข้าร่วมการประชุมรับฟังความคิดเห็นของประชาชนผู้มีส่วนได้เสีย
ต่อการพัฒนาโครงการปลูกป่าชายเลนเพื่อประโยชน์จากคาร์บอนเครดิต

ลำดับที่	ชื่อ-นามสกุล	ตำแหน่ง	ที่อยู่	ลายเซ็น	หมายเลขโทรศัพท์
1	[redacted]				
2					
3					
4					
5					
6					
7					
8					
9					
10					



รายชื่อผู้เข้าร่วมการประชุมรับฟังความคิดเห็นของประชาชนผู้มีส่วนได้เสีย
ต่อการพัฒนาโครงการปลูกป่าชายเลนเพื่อประโยชน์จากคาร์บอนเครดิต

ลำดับที่	ชื่อ-นามสกุล	ตำแหน่ง	ที่อยู่	ลายเซ็น	หมายเลขโทรศัพท์
1	[redacted]				
2					
3					
4					
5					
6					
7					
8					
9					
10					



รายชื่อผู้มีสิทธิเข้าร่วมการประชุมรับฟังความคิดเห็นของประชาชนผู้มีส่วนได้เสีย
ต่อการพัฒนาโครงการปลูกป่าชายเลนเพื่อประโยชน์จากคาร์บอนเครดิต
ของบริษัท วิสุทธิ คอนซัลแตนท์ จำกัด
ในพื้นที่ ตำบลคลองขุด อำเภอเมือง จังหวัดสตูล
วันพุธที่ 7 เดือน มิถุนายน พ.ศ.2566 เวลา 08.30 – 16.30 น.
ณ ศาลาอเนกประสงค์หมู่บ้านคลองขุด (หลังช่อง3)

ผู้พัฒนาโครงการ (บริษัท วิสุทธิ คอนซัลแตนท์ จำกัด)

ลำดับที่	ชื่อ-นามสกุล	ตำแหน่ง	ที่อยู่	เบอร์โทร	หมายเลขโทรศัพท์
1	[redacted]				
2					
3					
4					
5					
6					
7					
8					
9					
10					

จังหวัดพังงา



รายชื่อผู้ลงทะเบียนเข้าร่วมการประชุมรับฟังความคิดเห็นของประชาชนผู้มีส่วนได้เสีย
ต่อการพัฒนาโครงการปลูกป่าชายเลนเพื่อประโยชน์จากคาร์บอนเครดิต
ของบริษัท [illegible]
ในพื้นที่ [illegible]
วัน [illegible] ที่ [illegible] เดือน [illegible] พ.ศ.2566 เวลา 08.30-16.30 น.
ณ [illegible]

ผู้ลงทะเบียนในพื้นที่

ลำดับที่	ชื่อ-นามสกุล	ตำแหน่ง	ที่อยู่	ลายเซ็น	หมายเลขโทรศัพท์
1	[redacted]				
2					
3					
4					
5					
6					
7					
8					
9					
10					



รายชื่อผู้ลงทะเบียนเข้าร่วมการประชุมรับฟังความคิดเห็นของประชาชนผู้มีส่วนได้เสีย
ต่อการพัฒนาโครงการปลูกป่าชายเลนเพื่อประโยชน์จากคาร์บอนเครดิต
ของบริษัท [illegible]
ในพื้นที่ [illegible]
วัน [illegible] ที่ [illegible] เดือน [illegible] พ.ศ.2566 เวลา 08.30-16.30 น.
ณ [illegible]

ผู้ลงทะเบียนในพื้นที่

ลำดับที่	ชื่อ-นามสกุล	ตำแหน่ง	ที่อยู่	ลายเซ็น	หมายเลขโทรศัพท์
1	[redacted]				
2					
3					
4					
5					
6					
7					
8					
9					
10					



รายชื่อผู้ลงทะเบียนเข้าร่วมการประชุมรับฟังความคิดเห็นของประชาชนผู้มีส่วนได้เสีย
ต่อการพัฒนาโครงการปลูกป่าชายเลนเพื่อประโยชน์จากคาร์บอนเครดิต
ของบริษัท วิสุทธิ คอนซัลแตนท์ จำกัด
ในพื้นที่ ตำบลมะรุ่ย อำเภอกันปูด จังหวัดพังงา

วัน [illegible] ที่ 13 เดือน [illegible] พ.ศ.2566 เวลา 08.30-14.30 น.
ณ [illegible]

ประชาชนมีมีส่วนได้เสีย

ลำดับที่	ชื่อ-นามสกุล	ตำแหน่ง	ที่อยู่	ลายเซ็น	หมายเลขโทรศัพท์
1	[redacted]				
2					
3					
4					
5					
6					
7					
8					
9					
10					



รายชื่อผู้ลงทะเบียนเข้าร่วมการประชุมรับฟังความคิดเห็นของประชาชนผู้มีส่วนได้เสีย
ต่อการพัฒนาโครงการปลูกป่าชายเลนเพื่อประโยชน์จากคาร์บอนเครดิต
ของบริษัท วิสุทธิ คอนซัลแตนท์ จำกัด
ในพื้นที่ ตำบลมะรุ่ย อำเภอกันปูด จังหวัดพังงา

วัน [illegible] ที่ 13 เดือน พฤษภาคม พ.ศ.2566 เวลา 08.30-14.30 น.
ณ [illegible]

ประชาชนมีมีส่วนได้เสีย

ลำดับที่	ชื่อ-นามสกุล	ตำแหน่ง	ที่อยู่	ลายเซ็น	หมายเลขโทรศัพท์
1	[redacted]				
2					
3					
4					
5					
6					
7					
8					
9					
10					



รายชื่อผู้ลงทะเบียนเข้าร่วมการประชุมรับฟังความคิดเห็นของประชาชนผู้มีส่วนได้เสีย
ต่อการพัฒนาโครงการปลูกป่าชายเลนเพื่อประโยชน์จากคาร์บอนเครดิต
ของบริษัท [illegible]
ในพื้นที่ [illegible]

วัน [illegible] ที่ 13 เดือน มิถุนายน พ.ศ.2566 เวลา [illegible] น.
ณ [illegible]

หน่วยงานวาสกาลในพื้นที่

ลำดับที่	ชื่อ-นามสกุล	ตำแหน่ง	ที่อยู่	ลายเซ็น	หมายเลขโทรศัพท์
1	[redacted]				
2					
3					
4					
5					
6					
7					
8					
9					
10					



รายชื่อผู้ลงทะเบียนเข้าร่วมการประชุมรับฟังความคิดเห็นของประชาชนผู้มีส่วนได้เสีย
ต่อการพัฒนาโครงการปลูกป่าชายเลนเพื่อประโยชน์จากคาร์บอนเครดิต
ของบริษัท [illegible]
ในพื้นที่ [illegible]

วัน [illegible] ที่ 13 เดือน มิถุนายน พ.ศ.2566 เวลา [illegible] น.
ณ [illegible]

หน่วยงานวาสกาลในพื้นที่

ลำดับที่	ชื่อ-นามสกุล	ตำแหน่ง	ที่อยู่	ลายเซ็น	หมายเลขโทรศัพท์
1	[redacted]				
2					
3					
4					
5					
6					
7					
8					
9					
10					



รายชื่อผู้ลงทะเบียนเข้าร่วมการประชุมรับฟังความคิดเห็นของประชาชนผู้มีส่วนได้เสีย
ต่อการพัฒนาโครงการปลูกป่าชายเลนเพื่อประโยชน์จากคาร์บอนเครดิต
ของบริษัท วิสุทธิ คอนซัลแตนท์ จำกัด
ในพื้นที่ ตำบลมะรุ่ย อำเภอทับปุด จังหวัดพังงา
วันอังคารที่ 13 เดือน มิถุนายน พ.ศ.2566 เวลา 08.30 - 16.30 น.
ณ ห้องประชุมองค์การบริหารส่วนตำบลมะรุ่ย

ผู้พัฒนาโครงการ (บริษัท วิสุทธิ คอนซัลแตนท์ จำกัด)

ลำดับที่	ชื่อ-นามสกุล	ตำแหน่ง	ที่อยู่	ลายเซ็น	หมายเลขโทรศัพท์
1	[redacted]				
2					
3					
4					
5					
6					
7					
8					
9					
10					



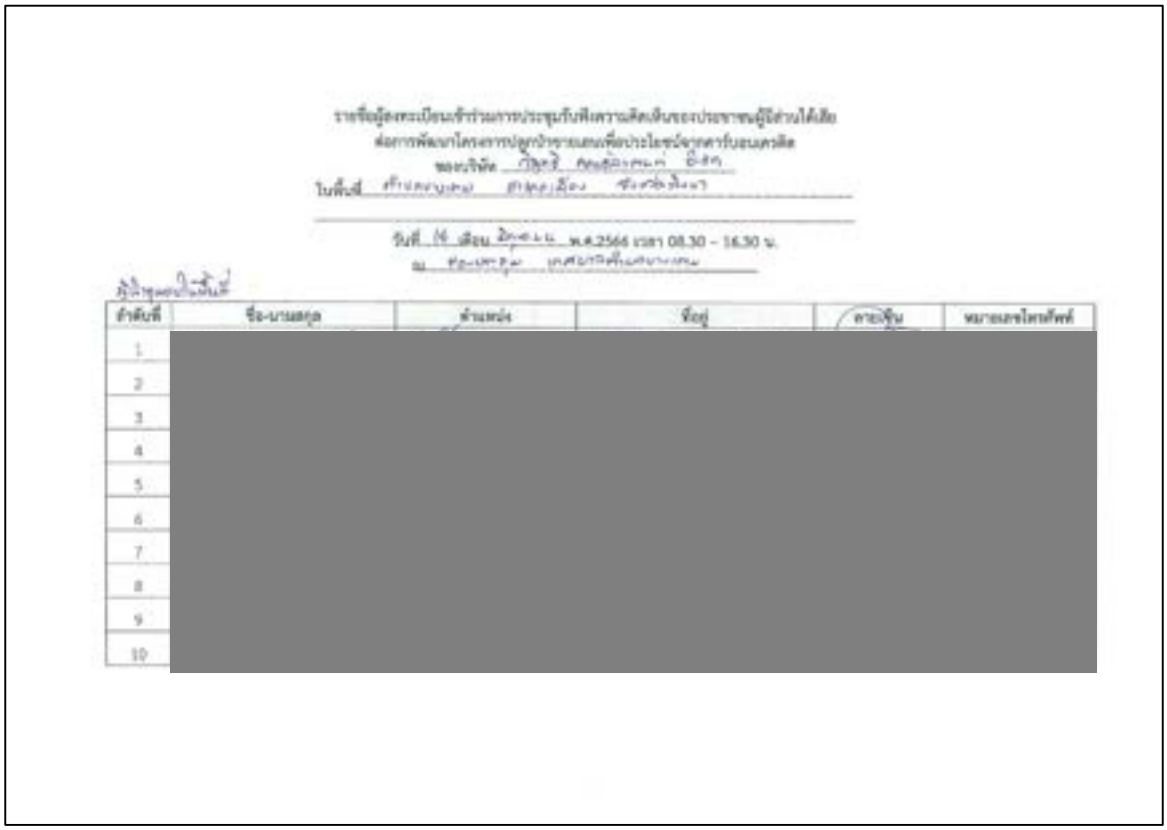

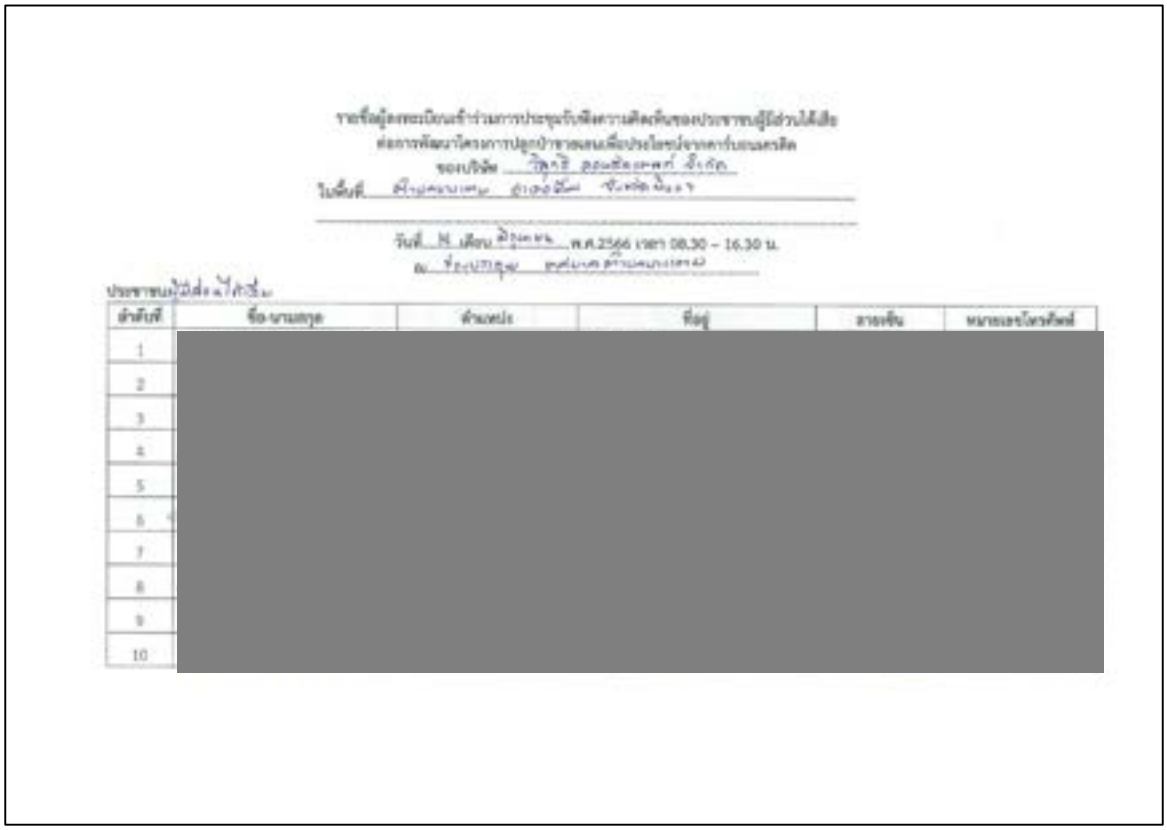

รายชื่อผู้มาลงทะเบียนเข้าร่วมการประชุมรับฟังความคิดเห็นของประชาชนผู้มีส่วนได้เสีย
ต่อการพัฒนาโครงการปลูกป่าชายเลนเพื่อประโยชน์จากคาร์บอนเครดิต
ของบริษัท [redacted]
ในพื้นที่ [redacted]

วันที่ [redacted] พ.ศ.2566 เวลา 08.30 – 16.30 น.
ณ [redacted]

ประชาชนผู้มีส่วนได้เสีย

ลำดับที่	ชื่อ-นามสกุล	ตำแหน่ง	ที่อยู่	ลายเซ็น	หมายเลขโทรศัพท์
1	[redacted]				
2					
3					
4					
5					
6					
7					
8					
9					
10					

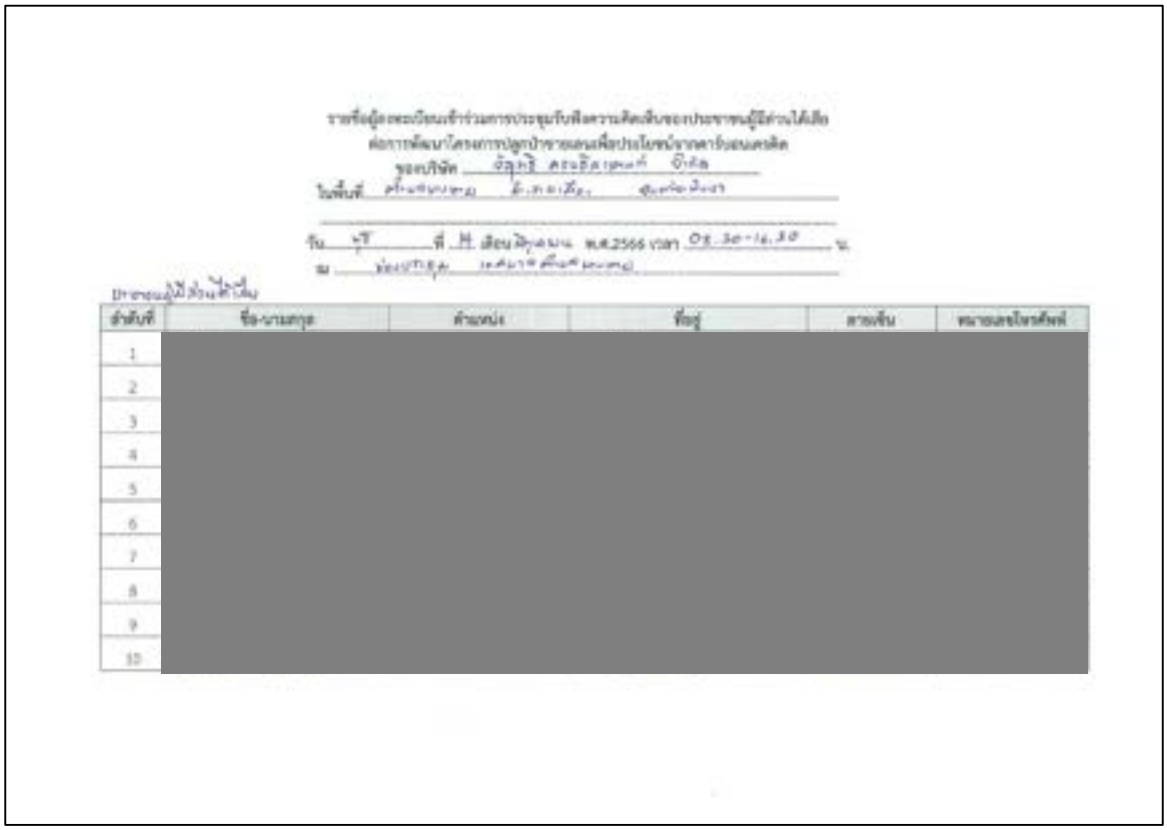

รายชื่อผู้มาลงทะเบียนเข้าร่วมการประชุมรับฟังความคิดเห็นของประชาชนผู้มีส่วนได้เสีย
ต่อการพัฒนาโครงการปลูกป่าชายเลนเพื่อประโยชน์จากคาร์บอนเครดิต
ของบริษัท [redacted]
ในพื้นที่ [redacted]

วันที่ [redacted] พ.ศ.2566 เวลา [redacted] น.
ณ [redacted]

ประชาชนผู้มีส่วนได้เสีย

ลำดับที่	ชื่อ-นามสกุล	ตำแหน่ง	ที่อยู่	ลายเซ็น	หมายเลขโทรศัพท์
1	[redacted]				
2					
3					
4					
5					
6					
7					
8					
9					
10					

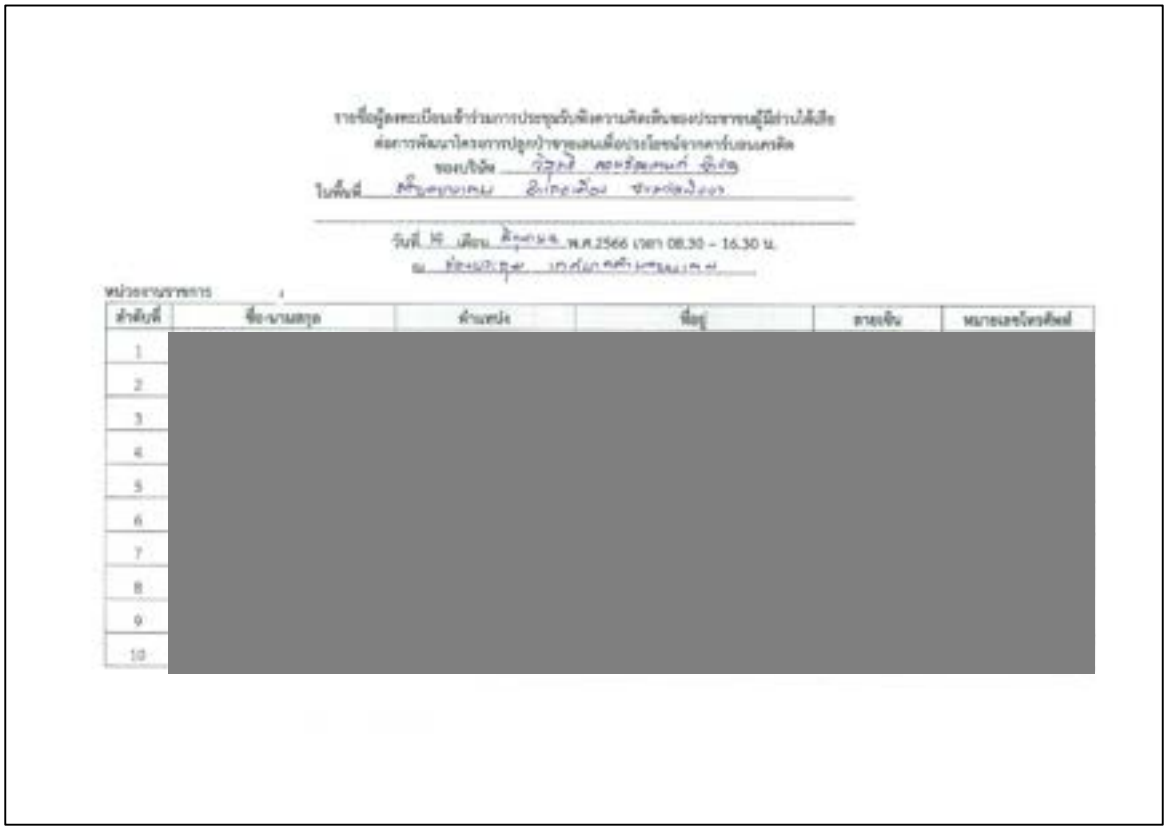

รายชื่อผู้ลงทะเบียนเข้าร่วมการประชุมรับฟังความคิดเห็นของประชาชนผู้มีส่วนได้เสีย
ต่อการพัฒนาโครงการปลูกป่าเชิงสนเพื่อประโยชน์จากคาร์บอนเครดิต
ของบริษัท วิสุทธิ์ คอร์ปอเรชั่น จำกัด
ในพื้นที่ ตำบลบางเตย อำเภอเมือง จังหวัดสมุทร
วันที่ 15 เดือน สิงหาคม พ.ศ.2566 เวลา 08.30 – 16.30 น.
ณ ที่ทำการผู้ใหญ่ บ้านเกาะเพรียงและบางเตย

หน่วยงานราชการ

ลำดับที่	ชื่อ-นามสกุล	ตำแหน่ง	ที่อยู่	ลายเซ็น	หมายเลขโทรศัพท์
1	[redacted]				
2					
3					
4					
5					
6					
7					
8					
9					
10					



รายชื่อผู้ลงทะเบียนเข้าร่วมการประชุมรับฟังความคิดเห็นของประชาชนผู้มีส่วนได้เสีย
ต่อการพัฒนาโครงการปลูกป่าเชิงสนเพื่อประโยชน์จากคาร์บอนเครดิต
ของบริษัท วิสุทธิ์ คอร์ปอเรชั่น จำกัด
ในพื้นที่ ตำบลบางเตย อำเภอเมือง จังหวัดสมุทร
วันที่ 15 เดือน สิงหาคม พ.ศ.2566 เวลา 08.30 – 16.30 น.
ณ ที่ทำการผู้ใหญ่ บ้านเกาะเพรียงและบางเตย

ลำดับที่	ชื่อ-นามสกุล	ตำแหน่ง	ที่อยู่	ลายเซ็น	หมายเลขโทรศัพท์
1	[redacted]				
2					
3					
4					
5					
6					
7					
8					
9					
10					

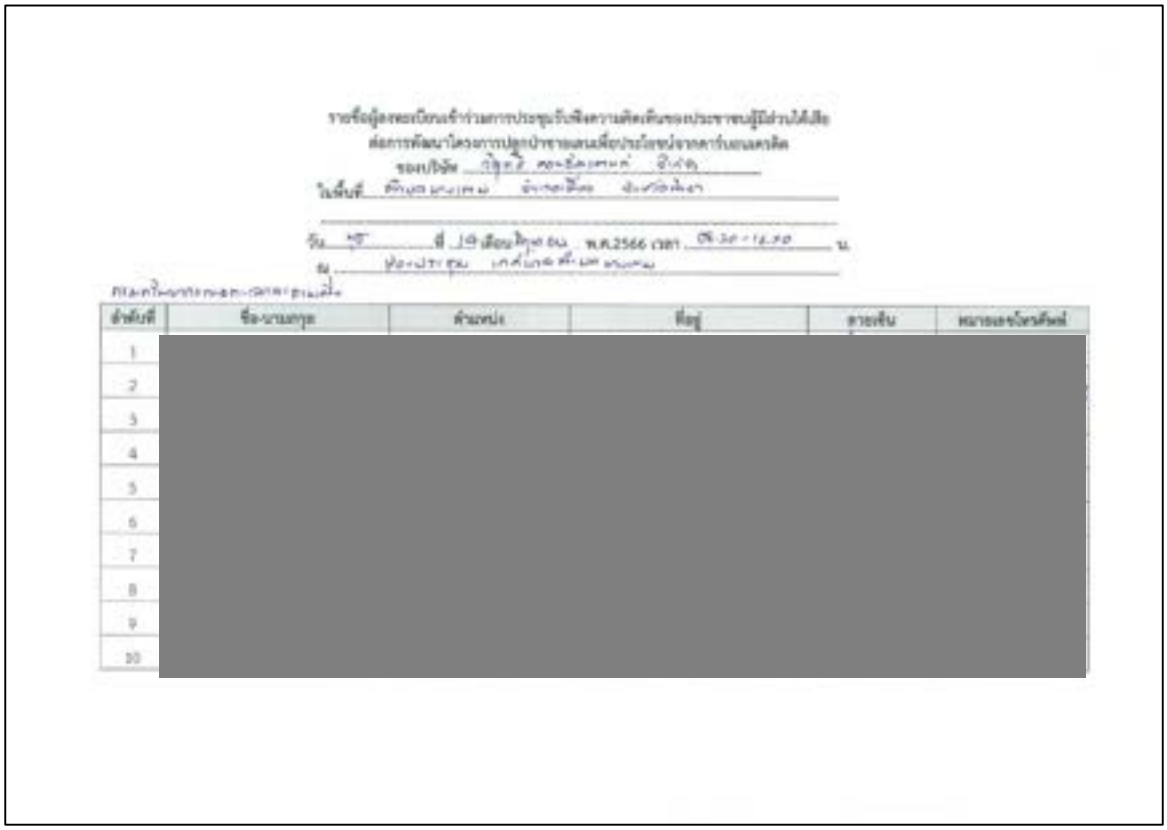

ลำดับที่	ชื่อ-นามสกุล	ตำแหน่ง	ที่อยู่	ลายเซ็น	หมายเลขโทรศัพท์
1	[redacted]				
2					
3					
4					
5					
6					
7					
8					
9					
10					



รายชื่อผู้ลงทะเบียนเข้าร่วมการประชุมรับฟังความคิดเห็นของประชาชนผู้มีส่วนได้เสีย
ต่อการพัฒนาโครงการปลูกป่าชายเลนเพื่อประโยชน์จากคาร์บอนเครดิต
ของบริษัท วิสุทธิ คอนซัลแตนท์ จำกัด
ในพื้นที่ ตำบลบางเตย อำเภอเมือง จังหวัดพังงา
วันพุธที่ 14 เดือน มิถุนายน พ.ศ.2566 เวลา 08.30 – 16.30 น.
ณ ห้องประชุมเทศบาลตำบลบางเตย

ผู้พัฒนาโครงการ (บริษัท วิสุทธิ คอนซัลแตนท์ จำกัด)

ลำดับที่	ชื่อ-นามสกุล	ตำแหน่ง	ที่อยู่	ลายเซ็น	หมายเลขโทรศัพท์
1	[redacted]				
2					
3					
4					
5					
6					
7					
8					
9					
10					



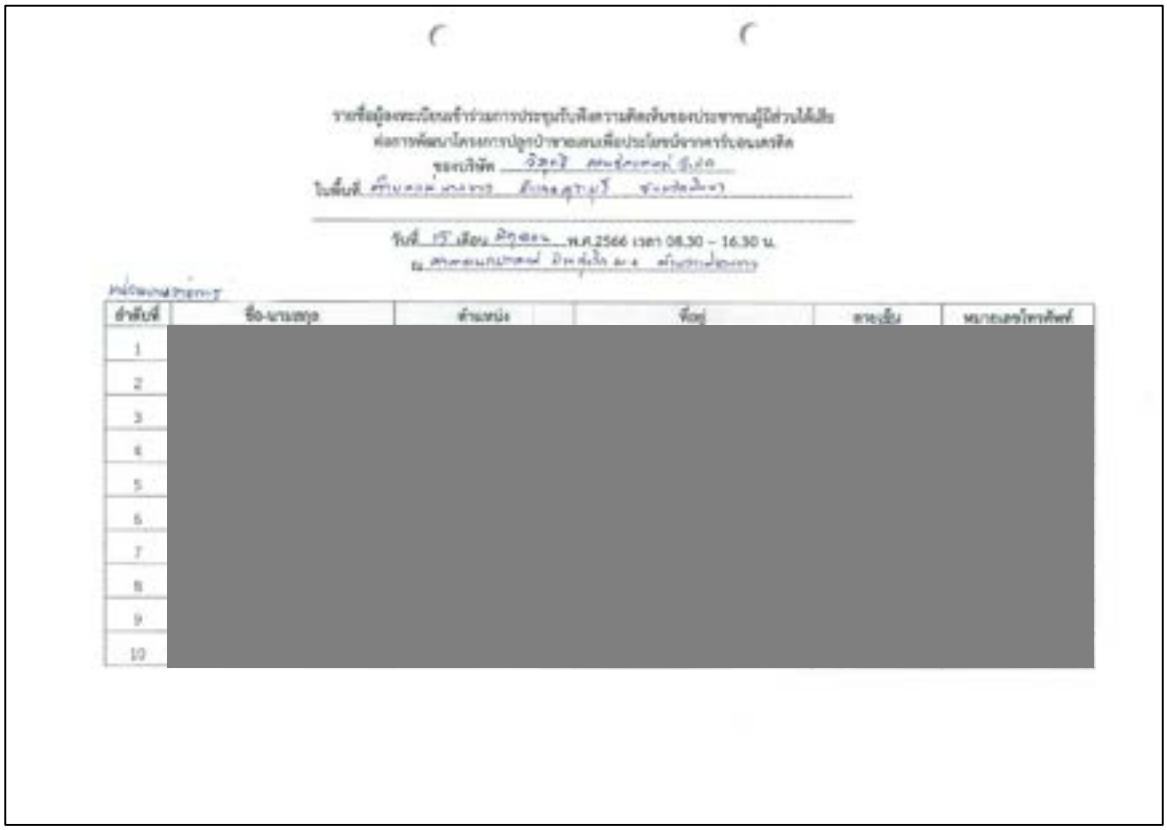



รายชื่อผู้ลงทะเบียนเข้าร่วมการประชุมรับฟังความคิดเห็นของประชาชนผู้มีส่วนได้เสีย
ต่อการพัฒนาโครงการปลูกป่าชายเลนเพื่อประโยชน์จากคาร์บอนเครดิต
ของบริษัท [redacted]
ในพื้นที่ [redacted]

วันที่ 15 เดือน [redacted] พ.ศ.2566 เวลา 08.30 – 16.30 น.
ณ [redacted]

ผู้เข้าร่วมประชุม

ลำดับที่	ชื่อ-นามสกุล	ตำแหน่ง	ที่อยู่	อายุเข้า	หมายเลขโทรศัพท์
1	[redacted]				
2					
3					
4					
5					
6					
7					
8					
9					
10					



รายชื่อผู้ลงทะเบียนเข้าร่วมการประชุมรับฟังความคิดเห็นของประชาชนผู้มีส่วนได้เสีย
ต่อการพัฒนาโครงการปลูกป่าชายเลนเพื่อประโยชน์จากคาร์บอนเครดิต
ของบริษัท [redacted]
ในพื้นที่ [redacted]

วันที่ 15 เดือน [redacted] พ.ศ.2566 เวลา 08.30 – 16.30 น.
ณ [redacted]

ประเภทของผู้มีส่วนได้เสีย

ลำดับที่	ชื่อ-นามสกุล	ตำแหน่ง	ที่อยู่	อายุเข้า	หมายเลขโทรศัพท์
1	[redacted]				
2					
3					
4					
5					
6					
7					
8					
9					
10					







รายชื่อผู้ลงทะเบียนเข้าร่วมการประชุมรับฟังความคิดเห็นของประชาชนผู้มีส่วนได้เสีย
ต่อการพัฒนาโครงการปลูกป่าชายเลนเพื่อประโยชน์จากคาร์บอนเครดิต
ของบริษัท วิสุทธิ คอนซัลแตนท์ จำกัด
ในพื้นที่ [illegible]

วันที่ 15 เดือน มิถุนายน พ.ศ.2566 เวลา 08.30 – 16.30 น.
ณ [illegible]

ประชาชนผู้มีส่วนได้เสีย

ลำดับที่	ชื่อ-นามสกุล	ตำแหน่ง	ที่อยู่	ลายเซ็น	หมายเลขโทรศัพท์
1	[redacted]				
2					
3					
4					
5					
6					
7					
8					
9					
10					



รายชื่อผู้ลงทะเบียนเข้าร่วมการประชุมรับฟังความคิดเห็นของประชาชนผู้มีส่วนได้เสีย
ต่อการพัฒนาโครงการปลูกป่าชายเลนเพื่อประโยชน์จากคาร์บอนเครดิต
ของบริษัท วิสุทธิ คอนซัลแตนท์ จำกัด
ในพื้นที่ หมู่ที่ 6 บ้านทุ่งรัก ตำบลแม่นางขาว อำเภอสุระบุรี จังหวัดพังงา
วันพฤหัสบดีที่ 15 เดือน มิถุนายน พ.ศ.2566 เวลา 08.30 – 16.30 น.
ณ ศาลาอเนกประสงค์บ้านทุ่งรัก หมู่ที่ 6 ตำบลแม่นางขาว อำเภอสุระบุรี จังหวัดพังงา

ผู้พัฒนาโครงการ (บริษัท วิสุทธิ คอนซัลแตนท์ จำกัด)

ลำดับที่	ชื่อ-นามสกุล	ตำแหน่ง	ที่อยู่	ลายเซ็น	หมายเลขโทรศัพท์
1	[redacted]				
2					
3					
4					
5					
6					
7					
8					
9					
10					



รายชื่อผู้ลงทะเบียนเข้าร่วมการประชุมรับฟังความคิดเห็นของประชาชนผู้มีส่วนได้เสีย
ต่อการพัฒนาโครงการปลูกป่าขายเสนเพื่อประโยชน์จากคาร์บอนเครดิต
ของบริษัท วิสุทธิ คอนซัลแตนท์ จำกัด
ในพื้นที่ตำบลบางนายสี และตำบลบางม่วง อำเภอตะกั่วป่า จังหวัดพังงา
วันพฤหัสบดีที่ 15 เดือน มิถุนายน พ.ศ.2566 เวลา 08.30 – 16.30 น.
ณ ห้องประชุมเทศบาลตำบลบางนายสี อำเภอตะกั่วป่า จังหวัดพังงา

ผู้เข้าร่วมประชุม

ลำดับที่	ชื่อ-นามสกุล	ตำแหน่ง	ที่อยู่	อายุ(ปี)	หมายเลขโทรศัพท์
1	[redacted]				
2					
3					
4					
5					
6					
7					
8					
9					
10					



รายชื่อผู้ลงทะเบียนเข้าร่วมการประชุมรับฟังความคิดเห็นของประชาชนผู้มีส่วนได้เสีย
ต่อการพัฒนาโครงการปลูกป่าขายเสนเพื่อประโยชน์จากคาร์บอนเครดิต
ของบริษัท วิสุทธิ คอนซัลแตนท์ จำกัด
ในพื้นที่ตำบลบางนายสี และตำบลบางม่วง อำเภอตะกั่วป่า จังหวัดพังงา
วันพฤหัสบดีที่ 15 เดือน มิถุนายน พ.ศ.2566 เวลา 08.30 – 16.30 น.
ณ ห้องประชุมเทศบาลตำบลบางนายสี อำเภอตะกั่วป่า จังหวัดพังงา

ผู้เข้าร่วมประชุม

ลำดับที่	ชื่อ-นามสกุล	ตำแหน่ง	ที่อยู่	อายุ(ปี)	หมายเลขโทรศัพท์
1	[redacted]				
2					
3					
4					
5					
6					
7					
8					
9					
10					



รายชื่อผู้ลงทะเบียนเข้าร่วมการประชุมรับฟังความคิดเห็นของประชาชนผู้มีส่วนได้เสีย
ต่อการพัฒนาโครงการปลูกป่าขายเสนเพื่อประโยชน์จากคาร์บอนเครดิต
ของบริษัท วิสุทธิ คอนซัลแตนท์ จำกัด
ในพื้นที่ตำบลบางนายสี และตำบลบางม่วง อำเภอตะกั่วป่า จังหวัดพังงา
วันพฤหัสบดีที่ 15 เดือน มิถุนายน พ.ศ.2566 เวลา 08.30 – 16.30 น.
ณ ห้องประชุมเทศบาลตำบลบางนายสี อำเภอตะกั่วป่า จังหวัดพังงา

ประชาชนผู้มีส่วนได้เสียในพื้นที่

ลำดับที่	ชื่อ-นามสกุล	ตำแหน่ง	ที่อยู่	ลายเซ็น	หมายเลขโทรศัพท์
1	[redacted]				
2					
3					
4					
5					
6					
7					
8					
9					
10					



รายชื่อผู้ลงทะเบียนเข้าร่วมการประชุมรับฟังความคิดเห็นของประชาชนผู้มีส่วนได้เสีย
ต่อการพัฒนาโครงการปลูกป่าขายเสนเพื่อประโยชน์จากคาร์บอนเครดิต
ของบริษัท วิสุทธิ คอนซัลแตนท์ จำกัด
ในพื้นที่ตำบลบางนายสี และตำบลบางม่วง อำเภอตะกั่วป่า จังหวัดพังงา
วันพฤหัสบดีที่ 15 เดือน มิถุนายน พ.ศ.2566 เวลา 08.30 – 16.30 น.
ณ ห้องประชุมเทศบาลตำบลบางนายสี อำเภอตะกั่วป่า จังหวัดพังงา

ประชาชนผู้มีส่วนได้เสียในพื้นที่

ลำดับที่	ชื่อ-นามสกุล	ตำแหน่ง	ที่อยู่	ลายเซ็น	หมายเลขโทรศัพท์
1	[redacted]				
2					
3					
4					
5					
6					
7					
8					
9					
10					

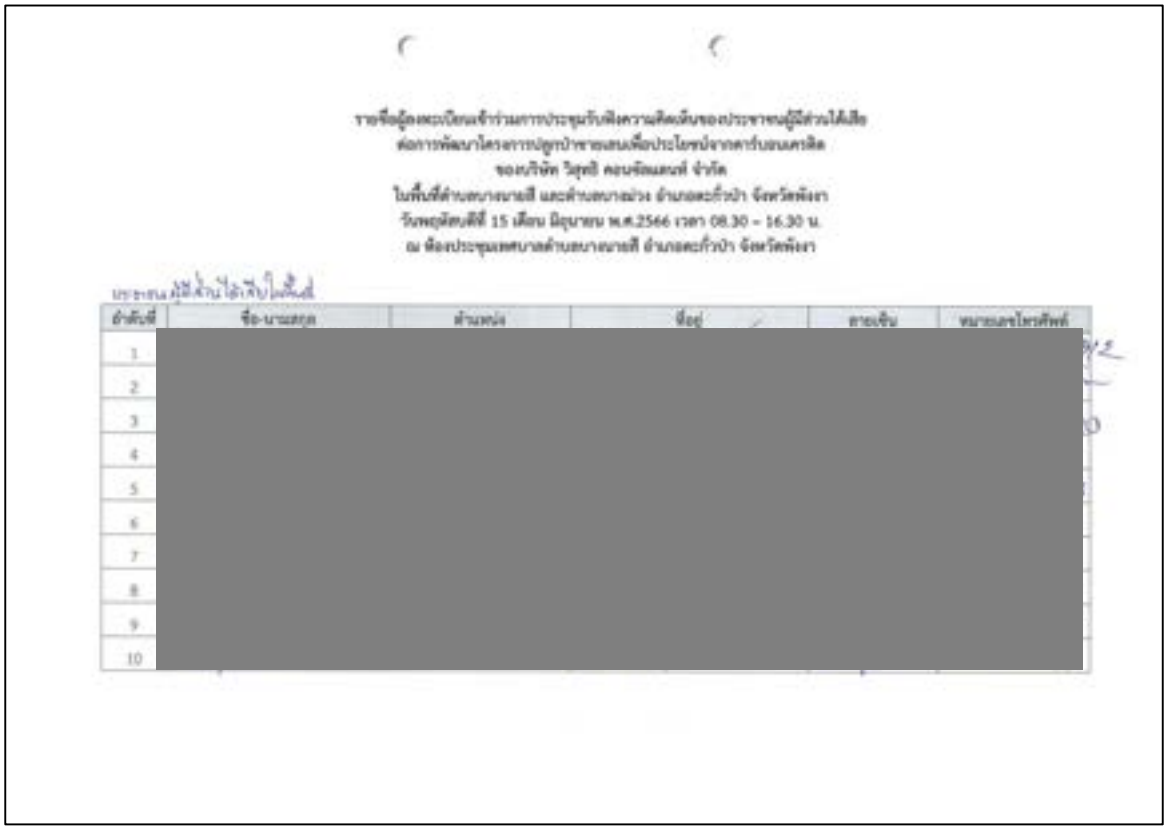

รายชื่อผู้ลงทะเบียนเข้าร่วมการประชุมรับฟังความคิดเห็นของประชาชนผู้มีส่วนได้เสีย
ต่อการพัฒนาโครงการปลูกป่าชายเลนเพื่อประโยชน์จากคาร์บอนเครดิต
ของบริษัท วิสุทธิ คอนซัลแตนท์ จำกัด
ในพื้นที่ตำบลบางงายสี และตำบลบางม่วง อำเภอตะกั่วป่า จังหวัดพังงา
วันพฤหัสบดีที่ 15 เดือน มิถุนายน พ.ศ.2566 เวลา 08.30 – 16.30 น.
ณ ห้องประชุมเทศบาลตำบลบางงายสี อำเภอตะกั่วป่า จังหวัดพังงา

ลำดับที่	ชื่อ-นามสกุล	ตำแหน่ง	ที่อยู่	ลายเซ็น	หมายเลขโทรศัพท์
1	[redacted]				
2					
3					
4					
5					
6					
7					
8					
9					
10					



รายชื่อผู้ลงทะเบียนเข้าร่วมการประชุมรับฟังความคิดเห็นของประชาชนผู้มีส่วนได้เสีย
ต่อการพัฒนาโครงการปลูกป่าชายเลนเพื่อประโยชน์จากคาร์บอนเครดิต
ของบริษัท วิสุทธิ คอนซัลแตนท์ จำกัด
ในพื้นที่ตำบลบางงายสี และตำบลบางม่วง อำเภอตะกั่วป่า จังหวัดพังงา
วันพฤหัสบดีที่ 15 เดือน มิถุนายน พ.ศ.2566 เวลา 08.30 – 16.30 น.
ณ ห้องประชุมเทศบาลตำบลบางงายสี อำเภอตะกั่วป่า จังหวัดพังงา

ลำดับที่	ชื่อ-นามสกุล	ตำแหน่ง	ที่อยู่	ลายเซ็น	หมายเลขโทรศัพท์
1	[redacted]				
2					
3					
4					
5					
6					
7					
8					
9					
10					



รายชื่อผู้ลงทะเบียนเข้าร่วมการประชุมรับฟังความคิดเห็นของประชาชนผู้มีส่วนได้เสีย
ต่อการพัฒนาโครงการปลูกป่าชายเลนเพื่อประโยชน์จากคาร์บอนเครดิต
ของบริษัท วิสุทธิ์ คอนซัลแตนท์ จำกัด
ในพื้นที่ตำบลบางนายสี และตำบลบางม่วง อำเภอตะกั่วป่า จังหวัดพังงา
วันพฤหัสบดีที่ 15 เดือน มิถุนายน พ.ศ.2566 เวลา 08.30 – 16.30 น.
ณ ห้องประชุมเทศบาลตำบลบางนายสี อำเภอตะกั่วป่า จังหวัดพังงา

ลำดับที่	ชื่อ-นามสกุล	ตำแหน่ง	ที่อยู่	ลายเซ็น	หมายเลขโทรศัพท์
1	[redacted]				
2					
3					
4					
5					
6					
7					
8					
9					
10					



รายชื่อผู้ลงทะเบียนเข้าร่วมการประชุมรับฟังความคิดเห็นของประชาชนผู้มีส่วนได้เสีย
ต่อการพัฒนาโครงการปลูกป่าชายเลนเพื่อประโยชน์จากคาร์บอนเครดิต
ของบริษัท วิสุทธิ์ คอนซัลแตนท์ จำกัด
ในพื้นที่ตำบลบางนายสี และตำบลบางม่วง อำเภอตะกั่วป่า จังหวัดพังงา
วันพฤหัสบดีที่ 15 เดือน มิถุนายน พ.ศ.2566 เวลา 08.30 – 16.30 น.
ณ ห้องประชุมเทศบาลตำบลบางนายสี อำเภอตะกั่วป่า จังหวัดพังงา

ลำดับที่	ชื่อ-นามสกุล	ตำแหน่ง	ที่อยู่	ลายเซ็น	หมายเลขโทรศัพท์
1	[redacted]				
2					
3					
4					
5					
6					
7					
8					
9					
10					



รายชื่อผู้ลงทะเบียนเข้าร่วมการประชุมรับฟังความคิดเห็นของประชาชนผู้มีส่วนได้เสีย
ต่อการพัฒนาโครงการปลูกป่าขายเลนเพื่อประโยชน์จากคาร์บอนเครดิต
ของบริษัท วิสุทธิ คอนซัลแตนท์ จำกัด
ในพื้นที่ตำบลบางนายสี และตำบลบางม่วง อำเภอตะกั่วป่า จังหวัดพังงา
วันพฤหัสบดีที่ 15 เดือน มิถุนายน พ.ศ.2566 เวลา 08.30 – 16.30 น.
ณ ห้องประชุมเทศบาลตำบลบางนายสี อำเภอตะกั่วป่า จังหวัดพังงา

[illegible]

ลำดับที่	ชื่อ-นามสกุล	ตำแหน่ง	ที่อยู่	ลายเซ็น	หมายเลขโทรศัพท์
1	[redacted]				
2					
3					
4					
5					
6					
7					
8					
9					
10					



รายชื่อผู้ลงทะเบียนเข้าร่วมการประชุมรับฟังความคิดเห็นของประชาชนผู้มีส่วนได้เสีย
ต่อการพัฒนาโครงการปลูกป่าขายเลนเพื่อประโยชน์จากคาร์บอนเครดิต
ของบริษัท วิสุทธิ คอนซัลแตนท์ จำกัด
ในพื้นที่ ตำบลบางนายสี และตำบลบางม่วง อำเภอตุ จังหวัดพังงา
วันพฤหัสบดีที่ 15 เดือน มิถุนายน พ.ศ.2566 เวลา 08.30 – 16.30 น.
ณ ห้องประชุมเทศบาลตำบลบางนายสี

ผู้พัฒนาโครงการ (บริษัท วิสุทธิ คอนซัลแตนท์ จำกัด)

ลำดับที่	ชื่อ-นามสกุล	ตำแหน่ง	ที่อยู่	ลายเซ็น	หมายเลขโทรศัพท์
1	[redacted]				
2					
3					
4					
5					
6					
7					
8					
9					
10					



รายชื่อผู้เข้าร่วมการประชุมรับฟังความคิดเห็นของประชาชนผู้มีส่วนได้เสีย
ต่อการพัฒนาโครงการปลูกป่าชายเลนเพื่อประโยชน์จากคาร์บอนเครดิต
ของบริษัท วิสุทธิ คอนซัลแตนท์ จำกัด
ในพื้นที่อำเภอคุระบุรี จังหวัดพังงา
วันพฤหัสบดีที่ 22 เดือน มิถุนายน พ.ศ.2566 เวลา 08.30 – 16.30 น.
ณ ศาลาอเนกประสงค์บ้านปากแพรก หมู่ที่ 11 ตำบลโคกกลอย อำเภอคุระบุรี จังหวัดพังงา

ประชาชนผู้มีส่วนได้เสียในพื้นที่

ลำดับที่	ชื่อ-นามสกุล	ตำแหน่ง	ที่อยู่	อายุ(ปี)	หมายเลขโทรศัพท์
1	[redacted]				
2					
3					
4					
5					
6					
7					
8					
9					
10					



รายชื่อผู้เข้าร่วมการประชุมรับฟังความคิดเห็นของประชาชนผู้มีส่วนได้เสีย
ต่อการพัฒนาโครงการปลูกป่าชายเลนเพื่อประโยชน์จากคาร์บอนเครดิต
ของบริษัท วิสุทธิ คอนซัลแตนท์ จำกัด
ในพื้นที่อำเภอคุระบุรี จังหวัดพังงา
วันพฤหัสบดีที่ 22 เดือน มิถุนายน พ.ศ.2566 เวลา 08.30 – 16.30 น.
ณ ศาลาอเนกประสงค์บ้านปากแพรก หมู่ที่ 11 ตำบลโคกกลอย อำเภอคุระบุรี จังหวัดพังงา

ประชาชนผู้มีส่วนได้เสียในพื้นที่

ลำดับที่					
1	[redacted]				
2					
3					
4					
5					
6					
7					
8					
9					
10					



รายชื่อผู้ลงทะเบียนเข้าร่วมการประชุมรับฟังความคิดเห็นของประชาชนผู้มีส่วนได้เสีย
ต่อการพัฒนาโครงการปลูกป่าชายเลนเพื่อประโยชน์จากคาร์บอนเครดิต
ของบริษัท วิสุทธิ คอนซัลแตนท์ จำกัด
ในพื้นที่อำเภอเก้าพุ่ง จังหวัดพังงา
วันพฤหัสบดีที่ 22 เดือน มิถุนายน พ.ศ.2566 เวลา 08.30 – 16.30 น.
ณ ศาลาอเนกประสงค์บ้านปากแพรก่ หมู่ที่ 11 ตำบลโคกกลอย อำเภอเก้าพุ่ง จังหวัดพังงา

ลำดับที่	ชื่อ-นามสกุล	ตำแหน่ง	ที่อยู่	ลายเซ็น	หมายเหตุโทรศัพท์
1	[redacted]				
2					
3					
4					
5					
6					
7					
8					
9					
10					



รายชื่อผู้ลงทะเบียนเข้าร่วมการประชุมรับฟังความคิดเห็นของประชาชนผู้มีส่วนได้เสีย
ต่อการพัฒนาโครงการปลูกป่าชายเลนเพื่อประโยชน์จากคาร์บอนเครดิต
ของบริษัท วิสุทธิ คอนซัลแตนท์ จำกัด
ในพื้นที่อำเภอเก้าพุ่ง จังหวัดพังงา
วันพฤหัสบดีที่ 22 เดือน มิถุนายน พ.ศ.2566 เวลา 08.30 – 16.30 น.
ณ ศาลาอเนกประสงค์บ้านปากแพรก่ หมู่ที่ 11 ตำบลโคกกลอย อำเภอเก้าพุ่ง จังหวัดพังงา

ลำดับที่	ชื่อ-นามสกุล	ตำแหน่ง	ที่อยู่	ลายเซ็น	หมายเหตุโทรศัพท์
1	[redacted]				
2					
3					
4					
5					
6					
7					
8					
9					
10					



รายชื่อผู้เข้าร่วมการประชุมรับฟังความคิดเห็นของประชาชนผู้มีส่วนได้เสีย
ต่อการพัฒนาโครงการปลูกป่าชายเลนเพื่อประโยชน์จากคาร์บอนเครดิต
ของบริษัท สยาม พีซี เทคโนโลยี จำกัด
ในพื้นที่อำเภอแก่งหุบ จังหวัดพังงา
วันพฤหัสบดีที่ 22 เดือน มิถุนายน พ.ศ.2566 เวลา 08.30 – 16.30 น.
ณ ศาลาอเนกประสงค์บ้านปากแพรก หมู่ที่ 11 ตำบลโคกกลอย อำเภอแก่งหุบ จังหวัดพังงา

ผู้เข้าร่วมประชุม

ลำดับที่	ชื่อ-นามสกุล	ตำแหน่ง	ที่อยู่	อายุ	หมายเลขโทรศัพท์
1	[redacted]				
2					
3					
4					
5					
6					
7					
8					
9					
10					



รายชื่อผู้เข้าร่วมการประชุมรับฟังความคิดเห็นของประชาชนผู้มีส่วนได้เสีย
ต่อการพัฒนาโครงการปลูกป่าชายเลนเพื่อประโยชน์จากคาร์บอนเครดิต
ของบริษัท วิสุทธิ คอนซัลแตนท์ จำกัด
ในพื้นที่ อำเภอแก่งหุบ จังหวัดพังงา
วันพฤหัสบดีที่ 22 เดือน มิถุนายน พ.ศ.2566 เวลา 08.30 – 16.30 น.
ณ ศาลาอเนกประสงค์บ้านปากแพรก หมู่ที่ 11 ตำบลโคกกลอย อำเภอแก่งหุบ จังหวัดพังงา

ผู้พัฒนาโครงการ (บริษัท วิสุทธิ คอนซัลแตนท์ จำกัด)

ลำดับที่	ชื่อ-นามสกุล	ตำแหน่ง	ที่อยู่	อายุ	หมายเลขโทรศัพท์
1	[redacted]				
2					
3					
4					
5					
6					
7					
8					
9					
10					



รายชื่อผู้ลงทะเบียนเข้าร่วมการประชุมรับฟังความคิดเห็นของประชาชนผู้มีส่วนได้เสีย
ต่อการพัฒนาโครงการปลูกป่าชายเลนเพื่อประโยชน์จากคาร์บอนเครดิต
ของบริษัท วิสุทธิ คอนซัลแตนท์ จำกัด
ในพื้นที่หมู่ที่ 4 บ้านท่าดินแดง ตำบลลำแก่น อำเภอตะกั่วป่า จังหวัดพังงา
วันพฤหัสบดีที่ 22 เดือน มิถุนายน พ.ศ.2566 เวลา 08.30 – 16.30 น.
ณ ศาลาอนุกประสงค์บ้านท่าดินแดง หมู่ที่ 4 ตำบลลำแก่น อำเภอ[illegible] จังหวัดพังงา

ลำดับที่	ชื่อ-นามสกุล	ตำแหน่ง	ที่อยู่	ลายเซ็น	หมายเลขโทรศัพท์
1	[redacted]				
2					
3					
4					
5					
6					
7					
8					
9					
10					



รายชื่อผู้ลงทะเบียนเข้าร่วมการประชุมรับฟังความคิดเห็นของประชาชนผู้มีส่วนได้เสีย
ต่อการพัฒนาโครงการปลูกป่าชายเลนเพื่อประโยชน์จากคาร์บอนเครดิต
ของบริษัท วิสุทธิ คอนซัลแตนท์ จำกัด
ในพื้นที่หมู่ที่ 4 บ้านท่าดินแดง ตำบลลำแก่น อำเภอตะกั่วป่า จังหวัดพังงา
วันพฤหัสบดีที่ 22 เดือน มิถุนายน พ.ศ.2566 เวลา 08.30 – 16.30 น.
ณ ศาลาอนุกประสงค์บ้านท่าดินแดง หมู่ที่ 4 ตำบลลำแก่น อำเภอ[illegible] จังหวัดพังงา

ลำดับที่	ชื่อ-นามสกุล	ตำแหน่ง	ที่อยู่	ลายเซ็น	หมายเลขโทรศัพท์
1	[redacted]				
2					
3					
4					
5					
6					
7					
8					
9					
10					



รายชื่อผู้เข้าร่วมการประชุมรับฟังความคิดเห็นของประชาชนผู้มีส่วนได้เสีย
ต่อการพัฒนาโครงการปลูกป่าขายคาร์บอนเครดิต
ของบริษัท วิสุทธิ คอนซัลแตนท์ จำกัด
ในพื้นที่หมู่ที่ 4 บ้านท่าดินแดง ตำบลอำเภอ อำเภอตะกั่วป่า จังหวัดพังงา
วันพฤหัสบดีที่ 22 เดือน มิถุนายน พ.ศ.2566 เวลา 08.30 – 16.30 น.
ณ ศาลาอเนกประสงค์บ้านท่าดินแดง หมู่ที่ 4 ตำบลอำเภอ อำเภอตะกั่วป่า จังหวัดพังงา

ประชาชนผู้มีส่วนได้เสียในพื้นที่

ลำดับที่	ชื่อ-นามสกุล	ตำแหน่ง	ที่อยู่	ลายเซ็น	หมายเลขโทรศัพท์
1	[redacted]				
2					
3					
4					
5					
6					
7					
8					
9					
10					



รายชื่อผู้เข้าร่วมการประชุมรับฟังความคิดเห็นของประชาชนผู้มีส่วนได้เสีย
ต่อการพัฒนาโครงการปลูกป่าขายคาร์บอนเครดิต
ของบริษัท วิสุทธิ คอนซัลแตนท์ จำกัด
ในพื้นที่หมู่ที่ 4 บ้านท่าดินแดง ตำบลอำเภอ อำเภอตะกั่วป่า จังหวัดพังงา
วันพฤหัสบดีที่ 22 เดือน มิถุนายน พ.ศ.2566 เวลา 08.30 – 16.30 น.
ณ ศาลาอเนกประสงค์บ้านท่าดินแดง หมู่ที่ 4 ตำบลอำเภอ อำเภอตะกั่วป่า จังหวัดพังงา

ประชาชนผู้มีส่วนได้เสียในพื้นที่

ลำดับที่	ชื่อ-นามสกุล	ตำแหน่ง	ที่อยู่	ลายเซ็น	หมายเลขโทรศัพท์
1	[redacted]				
2					
3					
4					
5					
6					
7					
8					
9					
10					



รายชื่อผู้องทะเบียนเข้าร่วมการประชุมรับฟังความคิดเห็นของประชาชนผู้มีส่วนได้เสีย
ต่อการพัฒนาโครงการปลูกป่าชายเลนเพื่อประโยชน์จากคาร์บอนเครดิต
ของบริษัท วิสุทธิ คอนซัลแตนท์ จำกัด
ในพื้นที่หมู่ที่ 4 บ้านท่าดินแดง ตำบลสำแก่น อำเภอตะกั่วป่า จังหวัดพังงา
วันพฤหัสบดีที่ 22 เดือน มิถุนายน พ.ศ.2566 เวลา 08.30 – 16.30 น.
ณ ศาลาอนกประสงค์บ้านท่าดินแดง หมู่ที่ 4 ตำบลสำแก่น อำเภอตะกั่วป่า จังหวัดพังงา

กลุ่มด้านสิ่งแวดล้อมในพื้นที่

ลำดับที่	ชื่อ-นามสกุล	ตำแหน่ง	ที่อยู่	ลายเซ็น	หมายเลขโทรศัพท์
1	[redacted]				
2					
3					
4					
5					
6					
7					
8					
9					
10					



รายชื่อผู้องทะเบียนเข้าร่วมการประชุมรับฟังความคิดเห็นของประชาชนผู้มีส่วนได้เสีย
ต่อการพัฒนาโครงการปลูกป่าชายเลนเพื่อประโยชน์จากคาร์บอนเครดิต
ของบริษัท วิสุทธิ คอนซัลแตนท์ จำกัด
ในพื้นที่หมู่ที่ 4 บ้านท่าดินแดง ตำบลสำแก่น อำเภอตะกั่วป่า จังหวัดพังงา
วันพฤหัสบดีที่ 22 เดือน มิถุนายน พ.ศ.2566 เวลา 08.30 – 16.30 น.
ณ ศาลาอนกประสงค์บ้านท่าดินแดง หมู่ที่ 4 ตำบลสำแก่น อำเภอตะกั่วป่า จังหวัดพังงา

กลุ่มด้านสิ่งแวดล้อมในพื้นที่

ลำดับที่	ชื่อ-นามสกุล	ตำแหน่ง	ที่อยู่	ลายเซ็น	หมายเลขโทรศัพท์
1	[redacted]				
2					
3					
4					
5					
6					
7					
8					
9					
10					



รายชื่อผู้ลงทะเบียนเข้าร่วมการประชุมรับฟังความคิดเห็นของประชาชนผู้มีส่วนได้เสีย
ต่อการพัฒนาโครงการปลูกป่าชายเลนเพื่อประโยชน์จากคาร์บอนเครดิต
ของบริษัท วิสุทธิ คอนซัลแตนท์ จำกัด
ในพื้นที่ หมู่ที่ 4 บ้านท่าสินแสง ตำบลอำนาก่น อำเภอท้ายเหมือง จังหวัดพังงา
วันพฤหัสบดีที่ 22 เดือน มิถุนายน พ.ศ.2566 เวลา 08.30 – 16.30 น.
ณ ศาลาอเนกประสงค์บ้านท่าสินแสง หมู่ที่ 4 ตำบลอำนาก่น อำเภอท้ายเหมือง จังหวัดพังงา

ผู้พัฒนาโครงการ (บริษัท วิสุทธิ คอนซัลแตนท์ จำกัด)

ลำดับที่	ชื่อ-นามสกุล	ตำแหน่ง	ที่อยู่	อายุเต็ม	หมายเลขโทรศัพท์
1	[redacted]				
2					
3					
4					
5					
6					
7					
8					
9					
10					

จังหวัดตรัง



รายชื่อผู้เข้าร่วมการประชุมรับฟังความคิดเห็นของประชาชนผู้มีส่วนได้เสีย
ต่อการพัฒนาโครงการปลูกป่าชายเลนเพื่อประโยชน์จากคาร์บอนเครดิต
ของบริษัท วิสุทธิ คอนซัลแตนท์ จำกัด
ในพื้นที่หมู่ที่ 7 ตำบลอิสัง อำเภอประเสียบ จังหวัดตรัง
วันพุธที่ 4 เดือน ตุลาคม พ.ศ.2566 เวลา 08.30 – 16.30 น.
ณ ศาลาอเนกประสงค์หมู่ที่ 7 ตำบลอิสัง อำเภอประเสียบ จังหวัดตรัง

ผู้เข้าร่วมงาน

ลำดับที่	ชื่อ-นามสกุล	ตำแหน่ง	ที่อยู่	ลายเซ็น	หมายเลขโทรศัพท์
1	[redacted]				
2					
3					
4					
5					
6					
7					
8					
9					
10					



รายชื่อผู้เข้าร่วมการประชุมรับฟังความคิดเห็นของประชาชนผู้มีส่วนได้เสีย
ต่อการพัฒนาโครงการปลูกป่าชายเลนเพื่อประโยชน์จากคาร์บอนเครดิต
ของบริษัท วิสุทธิ คอนซัลแตนท์ จำกัด
ในพื้นที่หมู่ที่ 7 ตำบลอิสัง อำเภอประเสียบ จังหวัดตรัง
วันพุธที่ 4 เดือน ตุลาคม พ.ศ.2566 เวลา 08.30 – 16.30 น.
ณ ศาลาอเนกประสงค์หมู่ที่ 7 ตำบลอิสัง อำเภอประเสียบ จังหวัดตรัง

ผู้เข้าร่วมงาน

ลำดับที่	ชื่อ-นามสกุล	ตำแหน่ง	ที่อยู่	ลายเซ็น	หมายเลขโทรศัพท์
1	[redacted]				
2					
3					
4					
5					
6					
7					
8					
9					
10					



รายชื่อผู้เข้าร่วมการประชุม

ลำดับที่	ชื่อ-นามสกุล	ตำแหน่ง	ที่อยู่	ลายเซ็น	หมายเลขโทรศัพท์
1	[redacted]				
2					
3					
4					
5					
6					
7					
8					
9					
10					



รายชื่อผู้เข้าร่วมการประชุม

ลำดับที่	ชื่อ-นามสกุล	ตำแหน่ง	ที่อยู่	ลายเซ็น	หมายเลขโทรศัพท์
1	[redacted]				
2					
3					
4					
5					
6					
7					
8					
9					
10					



รายชื่อผู้ลงทะเบียนเข้าร่วมการประชุมรับฟังความคิดเห็นของประชาชนผู้มีส่วนได้เสีย
ต่อการพัฒนาโครงการปลูกป่าชายเลนเพื่อประโยชน์จากคาร์บอนเครดิต
ของบริษัท วิสุทธิ คอนซัลแตนท์ จำกัด
ในพื้นที่หมู่ที่ 7 ตำบลอิสิง อำเภอประเหลียน จังหวัดตรัง
วันพุธที่ 4 เดือน ตุลาคม พ.ศ.2566 เวลา 08.30 – 16.30 น.
ณ ศาลาอเนกประสงค์หมู่ที่ 7 ตำบลอิสิง อำเภอประเหลียน จังหวัดตรัง

กรมทรัพยากรทางทะเลและชายฝั่ง (ทช.) (เจ้าของโครงการ)

ลำดับที่	ชื่อ-นามสกุล	ตำแหน่ง	ที่อยู่	ลายเซ็น	หมายเลขโทรศัพท์
1					
2					
3					
4					
5					
6					
7					
8					
9					
10					



รายชื่อผู้ลงทะเบียนเข้าร่วมการประชุมรับฟังความคิดเห็นของประชาชนผู้มีส่วนได้เสีย
ต่อการพัฒนาโครงการปลูกป่าชายเลนเพื่อประโยชน์จากคาร์บอนเครดิต
ของบริษัท วิสุทธิ คอนซัลแตนท์ จำกัด
ในพื้นที่หมู่ที่ 7 ตำบลอิสิง อำเภอประเหลียน จังหวัดตรัง
วันพุธที่ 4 เดือน ตุลาคม พ.ศ.2566 เวลา 08.30 – 16.30 น.
ณ ศาลาอเนกประสงค์หมู่ที่ 7 ตำบลอิสิง อำเภอประเหลียน จังหวัดตรัง

ผู้พัฒนาโครงการ (บริษัท วิสุทธิ คอนซัลแตนท์ จำกัด)

ลำดับที่	ชื่อ-นามสกุล	ตำแหน่ง	ที่อยู่	ลายเซ็น	หมายเลขโทรศัพท์
1					
2					
3					
4					
5					
6					
7					
8					
9					
10					



รายชื่อผู้ลงทะเบียนเข้าร่วมการประชุมรับฟังความคิดเห็นของประชาชนผู้มีส่วนได้เสีย
ต่อการพัฒนาโครงการปลูกป่าชายเลนเพื่อประโยชน์จากคาร์บอนเครดิต
ของบริษัท วิสุทธิ คอนซัลแตนท์ จำกัด
ในพื้นที่หมู่ที่ 5 ตำบลบ้านนา อำเภอประเหลียน จังหวัดตรัง
วันพุธที่ 4 เดือน ตุลาคม พ.ศ.2566 เวลา 08.30 – 16.30 น.
ณ ศาลาอเนกประสงค์หมู่ที่ 5 ตำบลบ้านนา อำเภอประเหลียน จังหวัดตรัง

ผู้มีรายชื่อ

ลำดับที่	ชื่อ-นามสกุล	ตำแหน่ง	ที่อยู่		ลายเซ็น	หมายเลขโทรศัพท์
1	[redacted]					
2						
3						
4						
5						
6						
7						
8						
9						
10						



รายชื่อผู้ลงทะเบียนเข้าร่วมการประชุมรับฟังความคิดเห็นของประชาชนผู้มีส่วนได้เสีย
ต่อการพัฒนาโครงการปลูกป่าชายเลนเพื่อประโยชน์จากคาร์บอนเครดิต
ของบริษัท วิสุทธิ คอนซัลแตนท์ จำกัด
ในพื้นที่หมู่ที่ 5 ตำบลบ้านนา อำเภอประเหลียน จังหวัดตรัง
วันพุธที่ 4 เดือน ตุลาคม พ.ศ.2566 เวลา 08.30 – 16.30 น.
ณ ศาลาอเนกประสงค์หมู่ที่ 5 ตำบลบ้านนา อำเภอประเหลียน จังหวัดตรัง

ประชาชนผู้มีส่วนได้เสียในพื้นที่

ลำดับที่	ชื่อ-นามสกุล	ตำแหน่ง	ที่อยู่		ลายเซ็น	หมายเลขโทรศัพท์
1	[redacted]					
2						
3						
4						
5						
6						
7						
8						
9						
10						



รายชื่อผู้ลงทะเบียนเข้าร่วมการประชุมรับฟังความคิดเห็นของประชาชนผู้มีส่วนได้เสีย
ต่อการพัฒนาโครงการปลูกป่าชายเลนเพื่อประโยชน์จากคาร์บอนเครดิต
ของบริษัท วิสุทธิ คอนซัลแตนท์ จำกัด
ในพื้นที่หมู่ที่ 5 ตำบลบ้านนา อำเภอประเสียบ จังหวัดระนอง
วันพุธที่ 4 เดือน ตุลาคม พ.ศ.2566 เวลา 08.30 – 16.30 น.
ณ ศาลาอเนกประสงค์หมู่ที่ 5 ตำบลบ้านนา อำเภอประเสียบ จังหวัดระนอง

ประชาชนผู้มีส่วนได้เสียในพื้นที่

ลำดับที่	ชื่อ-นามสกุล	ตำแหน่ง	ที่อยู่		รายเซ็น	หมายเลขโทรศัพท์
1	[redacted]					
2						
3						
4						
5						
6						
7						
8						
9						
10						



รายชื่อผู้ลงทะเบียนเข้าร่วมการประชุมรับฟังความคิดเห็นของประชาชนผู้มีส่วนได้เสีย
ต่อการพัฒนาโครงการปลูกป่าชายเลนเพื่อประโยชน์จากคาร์บอนเครดิต
ของบริษัท วิสุทธิ คอนซัลแตนท์ จำกัด
ในพื้นที่หมู่ที่ 5 ตำบลบ้านนา อำเภอประเสียบ จังหวัดระนอง
วันพุธที่ 4 เดือน ตุลาคม พ.ศ.2566 เวลา 08.30 – 16.30 น.
ณ ศาลาอเนกประสงค์หมู่ที่ 5 ตำบลบ้านนา อำเภอประเสียบ จังหวัดระนอง

ลำดับที่	ชื่อ-นามสกุล	ตำแหน่ง	ที่อยู่		รายเซ็น	หมายเลขโทรศัพท์
1	[redacted]					
2						
3						
4						
5						
6						
7						
8						
9						
10						



รายชื่อผู้เข้าร่วมการประชุมรับฟังความคิดเห็นของประชาชนผู้มีส่วนได้เสีย
ต่อการพัฒนาโครงการปลูกป่าชายเลนเพื่อประโยชน์จากคาร์บอนเครดิต
ของบริษัท วิสุทธิ คอนซัลแตนท์ จำกัด
ในพื้นที่หมู่ที่ 5 ตำบลบ้านบา อำเภอประเสริฐ จังหวัดตรัง
วันพุธที่ 4 เดือน ตุลาคม พ.ศ.2566 เวลา 08.30 – 16.30 น.
ณ ศาลาอเนกประสงค์หมู่ที่ 5 ตำบลบ้านบา อำเภอประเสริฐ จังหวัดตรัง

กรมทรัพยากรทางทะเลและชายฝั่ง (ทช.) (เจ้าของโครงการ)

ลำดับที่	ชื่อ-นามสกุล	ตำแหน่ง	ที่อยู่	ลายเซ็น	หมายเลขโทรศัพท์
1	[redacted]				
2					
3					
4					
5					
6					
7					
8					
9					
10					



รายชื่อผู้เข้าร่วมการประชุมรับฟังความคิดเห็นของประชาชนผู้มีส่วนได้เสีย
ต่อการพัฒนาโครงการปลูกป่าชายเลนเพื่อประโยชน์จากคาร์บอนเครดิต
ของบริษัท วิสุทธิ คอนซัลแตนท์ จำกัด
ในพื้นที่หมู่ที่ 5 ตำบลบ้านบา อำเภอประเสริฐ จังหวัดตรัง
วันพุธที่ 4 เดือน ตุลาคม พ.ศ.2566 เวลา 08.30 – 16.30 น.
ณ ศาลาอเนกประสงค์หมู่ที่ 5 ตำบลบ้านบา อำเภอประเสริฐ จังหวัดตรัง

ผู้พัฒนาโครงการ (บริษัท วิสุทธิ คอนซัลแตนท์ จำกัด)

ลำดับที่	ชื่อ-นามสกุล	ตำแหน่ง	ที่อยู่	ลายเซ็น	หมายเลขโทรศัพท์
1	[redacted]				
2					
3					
4					
5					
6					
7					
8					
9					
10					



รายชื่อผู้มาลงทะเบียนเข้าร่วมการประชุมรับฟังความคิดเห็นของประชาชนผู้มีส่วนได้เสีย
ต่อการพัฒนาโครงการปลูกป่าชายเลนเพื่อประโยชน์จากคาร์บอนเครดิต
ของบริษัท ไทยอี คอมซัลแตนท์ จำกัด
ในพื้นที่หมู่ที่ 2 ตำบลหุ่งกระบือ อำเภอท่าตะโก จังหวัดตรัง
วันพฤหัสบดีที่ 5 เดือน ตุลาคม พ.ศ.2566 เวลา 08.30 – 16.30 น.
ณ ศาลาอเนกประสงค์หมู่ที่ 2 ตำบลหุ่งกระบือ อำเภอท่าตะโก จังหวัดตรัง

ลำดับที่	ชื่อ-นามสกุล	ตำแหน่ง	ที่อยู่	ลายเซ็น	หมายเลขโทรศัพท์
1	[redacted]				
2					
3					
4					
5					
6					
7					
8					
9					
10					



รายชื่อผู้มาลงทะเบียนเข้าร่วมการประชุมรับฟังความคิดเห็นของประชาชนผู้มีส่วนได้เสีย
ต่อการพัฒนาโครงการปลูกป่าชายเลนเพื่อประโยชน์จากคาร์บอนเครดิต
ของบริษัท ไทยอี คอมซัลแตนท์ จำกัด
ในพื้นที่หมู่ที่ 2 ตำบลหุ่งกระบือ อำเภอท่าตะโก จังหวัดตรัง
วันพฤหัสบดีที่ 5 เดือน ตุลาคม พ.ศ.2566 เวลา 08.30 – 16.30 น.
ณ ศาลาอเนกประสงค์หมู่ที่ 2 ตำบลหุ่งกระบือ อำเภอท่าตะโก จังหวัดตรัง

ลำดับที่	ชื่อ-นามสกุล	ตำแหน่ง	ที่อยู่	ลายเซ็น	หมายเลขโทรศัพท์
1	[redacted]				
2					
3					
4					
5					
6					
7					
8					
9					
10					



รายชื่อผู้ลงทะเบียนเข้าร่วมการประชุมรับฟังความคิดเห็นของประชาชนผู้มีส่วนได้เสีย
ต่อการพัฒนาโครงการปลูกป่าชายเลนเพื่อประโยชน์จากคาร์บอนเครดิต
ของบริษัท วิสุทธิ คอนซัลแตนท์ จำกัด
ในพื้นที่หมู่ที่ 2 ตำบลหุ่งกระบือ อำเภอท่าตาขาว จังหวัดตรัง
วันพฤหัสบดีที่ 5 เดือน ตุลาคม พ.ศ.2566 เวลา 08.30 – 16.30 น.
ณ ศาลาอเนกประสงค์หมู่ที่ 2 ตำบลหุ่งกระบือ อำเภอท่าตาขาว จังหวัดตรัง

ประเภทผู้มีส่วนได้เสียในโครงการ

ลำดับที่	ชื่อ-นามสกุล	ตำแหน่ง	ที่อยู่	ลายเซ็น	หมายเลขโทรศัพท์
1	[redacted]				
2					
3					
4					
5					
6					
7					
8					
9					
10					



รายชื่อผู้ลงทะเบียนเข้าร่วมการประชุมรับฟังความคิดเห็นของประชาชนผู้มีส่วนได้เสีย
ต่อการพัฒนาโครงการปลูกป่าชายเลนเพื่อประโยชน์จากคาร์บอนเครดิต
ของบริษัท วิสุทธิ คอนซัลแตนท์ จำกัด
ในพื้นที่หมู่ที่ 2 ตำบลหุ่งกระบือ อำเภอท่าตาขาว จังหวัดตรัง
วันพฤหัสบดีที่ 5 เดือน ตุลาคม พ.ศ.2566 เวลา 08.30 – 16.30 น.
ณ ศาลาอเนกประสงค์หมู่ที่ 2 ตำบลหุ่งกระบือ อำเภอท่าตาขาว จังหวัดตรัง

ประเภทผู้มีส่วนได้เสียในโครงการ

ลำดับที่	ชื่อ-นามสกุล	ตำแหน่ง	ที่อยู่	ลายเซ็น	หมายเลขโทรศัพท์
1	[redacted]				
2					
3					
4					
5					
6					
7					
8					
9					
10					



รายชื่อผู้มาลงทะเบียนเข้าร่วมการประชุมรับฟังความคิดเห็นของประชาชนผู้มีส่วนได้เสีย
ต่อการพัฒนาโครงการปลูกป่าชายเลนเพื่อประโยชน์จากคาร์บอนเครดิต
ของบริษัท วิสุทธิ คอนซัลแตนท์ จำกัด
ในพื้นที่หมู่ที่ 2 ตำบลหุ่งกระบือ อำเภอท่าแคราว จังหวัดตรัง
วันพฤหัสบดีที่ 5 เดือน ตุลาคม พ.ศ.2566 เวลา 08.30 – 16.30 น.
ณ ศาลาอเนกประสงค์หมู่ที่ 2 ตำบลหุ่งกระบือ อำเภอท่าแคราว จังหวัดตรัง

ลำดับที่	ชื่อ-นามสกุล	ตำแหน่ง	ที่อยู่	ลายเซ็น	หมายเลขโทรศัพท์
1	[redacted]				
2					
3					
4					
5					
6					
7					
8					
9					
10					



รายชื่อผู้มาลงทะเบียนเข้าร่วมการประชุมรับฟังความคิดเห็นของประชาชนผู้มีส่วนได้เสีย
ต่อการพัฒนาโครงการปลูกป่าชายเลนเพื่อประโยชน์จากคาร์บอนเครดิต
ของบริษัท วิสุทธิ คอนซัลแตนท์ จำกัด
ในพื้นที่หมู่ที่ 2 ตำบลหุ่งกระบือ อำเภอท่าแคราว จังหวัดตรัง
วันพฤหัสบดีที่ 5 เดือน ตุลาคม พ.ศ.2566 เวลา 08.30 – 16.30 น.
ณ ศาลาอเนกประสงค์หมู่ที่ 2 ตำบลหุ่งกระบือ อำเภอท่าแคราว จังหวัดตรัง
กรมทรัพยากรทางทะเลและชายฝั่ง (ทช.) (เจ้าของโครงการ)

ลำดับที่	ชื่อ-นามสกุล	ตำแหน่ง	ที่อยู่	ลายเซ็น	หมายเลขโทรศัพท์
1	[redacted]				
2					
3					
4					
5					
6					
7					
8					
9					
10					



รายชื่อผู้ลงทะเบียนเข้าร่วมการประชุมรับฟังความคิดเห็นของประชาชนผู้มีส่วนได้เสีย
ต่อการพัฒนาโครงการปลูกป่าชายเลนเพื่อประโยชน์จากคาร์บอนเครดิต
ของบริษัท วิสุทธิ คอนซัลแตนท์ จำกัด
ในพื้นที่หมู่ที่ 2 ตำบลหุ่งกระเบื้อ อำเภอย่านตาขาว จังหวัดตรัง
วันพฤหัสบดีที่ 5 เดือน ตุลาคม พ.ศ.2566 เวลา 08.30 – 16.30 น.
ณ ศาลาอเนกประสงค์หมู่ที่ 2 ตำบลหุ่งกระเบื้อ อำเภอย่านตาขาว จังหวัดตรัง

ผู้พัฒนาโครงการ (บริษัท วิสุทธิ คอนซัลแตนท์ จำกัด)

ลำดับที่	ชื่อ-นามสกุล	ตำแหน่ง	ที่อยู่	ลายเซ็น	หมายเลขโทรศัพท์
1	[redacted]				
2					
3					
4					
5					
6					
7					
8					
9					
10					