เอกสารข้อเสนอโครงการ

(Project Design Document: PDD)

สำหรับโครงการ Premium T-VER แบบควบรวม

กรมทรัพยากรทางทะเลและชายฝั่ง และบริษัท สยาม ทีซี เทคโนโลยี จำกัด

PREMIUM T-VER	โครงการลดก๊าซเรือนกระจกภาคสมัครใจตามมาตรฐานของประเทศไทย	T-VER-P-F003-PDD
	มาตรฐานขั้นสูง (Premium T-VER)	
	เอกสารข้อเสนอโครงการ สำหรับโครงการ Premium T-VER	VERSION 2.0

รายละเอียดโครงการ	
ชื่อโครงการ	ฟื้นฟูป่าชายเลนเพื่อระบบนิเวศที่ยั่งยืนของประเทศไทย (กลุ่ม 2)
	mangrove reforestation for sustainable environment in Thailand (group 2)
ผู้พัฒนาโครงการ	กรมทรัพยากรทางทะเลและชายฝั่ง
ผู้พัฒนาโครงการร่วม	บริษัท สยาม ทีซี เทคโนโลยี จำกัด
เจ้าของโครงการ	กรมทรัพยากรทางทะเลและชายฝั่ง

ที่ตั้งโครงการ

แปลง	ที่ตั้งโครงการ	
	พื้นที่ป่าสงวนแห่งชาติ/พื้นที่ป่าตามพรบ.ป่าไม้ พ.ศ. 2484/ เขตป่าชายเลนตามมติครม.เมื่อวันที่ 15 ธ.ค. 2530 และวันที่ 20 ส.ค. 2543	**ขอบเขตการปกครอง**
38-STC	ป่าสงวนแห่งชาติป่าคลองลัดปันจอ และเขตป่าชายเลนตามมติครม.เมื่อวันที่ 15 ธ.ค. 2530 และวันที่ 20 ส.ค. 2543	หมู่ 4 บ้านไท ตำบลคลองยาง อำเภอเกาะลันตา จังหวัดกระบี่
39-STC	ป่าสงวนแห่งชาติป่าคลองลัดปันจอ และป่าตามพรบ.ป่าไม้ พ.ศ. 2484 และคาบเกี่ยวเขตป่าชายเลนตามมติครม.เมื่อวันที่ 15 ธ.ค. 2530 และวันที่ 20 ส.ค. 2543	หมู่ 2 บ้านคลองยาง ตำบลคลองยาง อำเภอเกาะลันตา จังหวัดกระบี่
40-STC	ป่าสงวนแห่งชาติป่าคลองยาง ส่วนที่เหลืออยู่ในเขตป่าตามพรบ.ป่าไม้ พ.ศ. 2484 และอยู่ในเขตป่าชายเลนตามมติครม.เมื่อวันที่ 15 ธ.ค. 2530 และวันที่ 20 ส.ค. 2543	หมู่ 2 บ้านคลองยาง ตำบลคลองยาง อำเภอเกาะลันตา จังหวัดกระบี่
41-STC	ป่าสงวนแห่งชาติป่าเลนคลองบางผึ้งและป่าคลองพ่อ และอยู่ในเขตป่าชายเลนตามมติครม.เมื่อวันที่ 15 ธ.ค. 2530 และวันที่ 20 ส.ค. 2543	หมู่ 6 บ้านวังหิน ตำบลคลองท่อมใต้ อำเภอคลองท่อม จังหวัดกระบี่
42-STC	ป่าสงวนแห่งชาติป่าเลนคลองบางผึ้งและป่าคลองพ่อ และคาบเกี่ยวเขตป่าชายเลนตามมติครม.เมื่อวันที่ 15 ธ.ค. 2530 และวันที่ 20 ส.ค. 2543	หมู่ 6 บ้านวังหิน ตำบลคลองท่อมใต้ อำเภอคลองท่อม จังหวัดกระบี่
43-STC	ป่าสงวนแห่งชาติป่าเลนคลองบางผึ้งและป่าคลองพ่อ และเขตป่าชายเลนตามมติครม.เมื่อวันที่ 15 ธ.ค. 2530 และวันที่ 20 ส.ค. 2543	หมู่ 6 บ้านวังหิน ตำบลคลองท่อมใต้ อำเภอคลองท่อม จังหวัดกระบี่
44-STC	ป่าสงวนแห่งชาติป่าคลองพนและป่าบากัน และป่าตามพรบ.ป่าไม้ พ.ศ. 2484 และคาบเกี่ยวเขตป่าชายเลนตามมติครม.	หมู่ 6 บ้านควนใต้ ตำบลห้วยน้ำขาว อำเภอคลองท่อม จังหวัดกระบี่

	เมื่อวันที่ 15 ธ.ค. 2530 และวันที่ 20 ส.ค. 2543	
45-STC	ป่าสงวนแห่งชาติป่าคลองพนและป่าบากัน และคาบเกี่ยวเขตป่าชายเลนตามมติครม.เมื่อวันที่ 15 ธ.ค. 2530 และวันที่ 20 ส.ค. 2543	หมู่ 6 บ้านควนใต้ ตำบลห้วยน้ำขาว อำเภอคลองท่อม จังหวัดกระบี่
46-STC	ป่าสงวนแห่งชาติป่าคลองลัดปันจอ และเขตป่าชายเลนตามมติครม.เมื่อวันที่ 15 ธ.ค. 2530 และวันที่ 20 ส.ค. 2543	หมู่ 7 บ้านต้นทัง ตำบลคลองยาง อำเภอเกาะลันตา จังหวัดกระบี่
47-STC	ป่าสงวนแห่งชาติป่าคลองลัดปันจอ และป่าตามพรบ.ป่าไม้ พ.ศ. 2484 และคาบเกี่ยวเขตป่าชายเลนตามมติครม.เมื่อวันที่ 15 ธ.ค. 2530 และวันที่ 20 ส.ค. 2543	หมู่ 7 บ้านต้นทัง ตำบลคลองยาง อำเภอเกาะลันตา จังหวัดกระบี่
48-STC	ป่าสงวนแห่งชาติป่าคลองลัดปันจอ และคาบเกี่ยวเขตป่าชายเลนตามมติครม.เมื่อวันที่ 15 ธ.ค. 2530 และวันที่ 20 ส.ค. 2543	หมู่ 7 บ้านต้นทัง ตำบลคลองยาง อำเภอเกาะลันตา จังหวัดกระบี่
49-STC	ป่าสงวนแห่งชาติป่าเลนคลองบางผึ้งและป่าคลองพ่อ และอยู่ในเขตป่าชายเลนตามมติครม.เมื่อวันที่ 15 ธ.ค. 2530 และวันที่ 20 ส.ค. 2543	หมู่ 8 บ้านควนใต้ ตำบลห้วยน้ำขาว อำเภอคลองท่อม จังหวัดกระบี่
50-STC	ป่าสงวนแห่งชาติป่าคลองลัดปันจอ ส่วนที่เหลืออยู่ในเขตป่าตามพรบ.ป่าไม้ พ.ศ. 2484 และอยู่ในเขตป่าชายเลนตามมติครม.เมื่อวันที่ 15 ธ.ค. 2530 และวันที่ 20 ส.ค. 2543	หมู่ 1 บ้านเขาฝาก ตำบลคลองยาง อำเภอเกาะลันตา จังหวัดกระบี่
51-STC	ป่าสงวนแห่งชาติป่าเลนคลองบางผึ้งและป่าคลองพ่อ และเขตป่าชายเลนตามมติครม.เมื่อวันที่ 15 ธ.ค. 2530 และวันที่ 20 ส.ค. 2543	หมู่ 3 บ้านน้ำร้อน ตำบลห้วยน้ำขาว อำเภอคลองท่อม จังหวัดกระบี่
52-STC	ป่าสงวนแห่งชาติป่าเลนคลองบางผึ้งและป่าคลองพ่อ และเขตป่าชายเลนตามมติครม.เมื่อวันที่ 15 ธ.ค. 2530 และวันที่ 20 ส.ค. 2543	หมู่ 3 บ้านน้ำร้อน ตำบลห้วยน้ำขาว อำเภอคลองท่อม จังหวัดกระบี่
53-STC	ป่าสงวนแห่งชาติป่าคลองพนและป่าบากัน และเขตป่าชายเลนตามมติครม.เมื่อวันที่ 15 ธ.ค. 2530 และวันที่ 20 ส.ค. 2543	หมู่ 2 บ้านทุ่งเสม็ด ตำบลห้วยน้ำขาว อำเภอคลองท่อม จังหวัดกระบี่
54-STC	ป่าสงวนแห่งชาติป่าคลองลัดปันจอ และคาบเกี่ยวเขตป่าชายเลนตามมติครม.เมื่อวันที่ 15 ธ.ค. 2530 และวันที่ 20 ส.ค. 2543	หมู่ 5 บ้านหลังโสด ตำบลคลองยาง อำเภอเกาะลันตา จังหวัดกระบี่

55-STC	ป่าสงวนแห่งชาติป่าเลนคลองบางผึ้งและป่าคลองพ่อ ป่าตามพรบ.ป่าไม้ พ.ศ. 2484 และคาบเกี่ยวเขตป่าชายเลนตามมติครม.เมื่อวันที่ 15 ธ.ค. 2530 และวันที่ 20 ส.ค. 2543	หมู่ 2 บ้านทุ่งเสม็ด ตำบลห้วยน้ำขาว อำเภอคลองท่อม จังหวัดกระบี่
56-STC	ป่าสงวนแห่งชาติป่าเกาะกลาง และคาบเกี่ยวเขตป่าชายเลนตามมติครม.เมื่อวันที่ 15 ธ.ค. 2530 และวันที่ 20 ส.ค. 2543	หมู่ 2 บ้านร่าหมาด ตำบลเกาะกลาง อำเภอเกาะลันตา จังหวัดกระบี่
57-STC	ป่าสงวนแห่งชาติป่าเกาะกลาง ส่วนที่เหลืออยู่ในเขตป่าตามพรบ.ป่าไม้ พ.ศ. 2484 และคาบเกี่ยวเขตป่าชายเลนตามมติครม.เมื่อวันที่ 15 ธ.ค. 2530 และวันที่ 20 ส.ค. 2543	หมู่ 2 บ้านร่าหมาด ตำบลเกาะกลาง อำเภอเกาะลันตา จังหวัดกระบี่
58-STC	ป่าสงวนแห่งชาติป่าเกาะกลาง และคาบเกี่ยวเขตป่าชายเลนตามมติครม.เมื่อวันที่ 15 ธ.ค. 2530 และวันที่ 20 ส.ค. 2543	หมู่ 2 บ้านร่าหมาด ตำบลเกาะกลาง อำเภอเกาะลันตา จังหวัดกระบี่
59-STC	ป่าสงวนแห่งชาติป่าคลองกระบี่ใหญ่และป่าคลองเหนือคลอง ป่าตามพรบ.ป่าไม้ พ.ศ. 2484 และคาบเกี่ยวเขตป่าชายเลนตามมติครม.เมื่อวันที่ 15 ธ.ค. 2530 และวันที่ 20 ส.ค. 2543	หมู่ 1 บ้านเกาะกลาง ตำบลคลองประสงค์ อำเภอเมืองกระบี่ จังหวัดกระบี่
62-STC	ป่าสงวนแห่งชาติป่าคลองกระบี่ใหญ่และป่าคลองเหนือคลอง และคาบเกี่ยวเขตป่าชายเลนตามมติครม.เมื่อวันที่ 15 ธ.ค. 2530 และวันที่ 20 ส.ค. 2543	หมู่ 1 บ้านเกาะกลาง ตำบลคลองประสงค์ อำเภอเมืองกระบี่ จังหวัดกระบี่
63-STC	ป่าสงวนแห่งชาติป่าคลองกระบี่ใหญ่และป่าคลองเหนือคลอง และเขตป่าชายเลนตามมติครม.เมื่อวันที่ 15 ธ.ค. 2530 และวันที่ 20 ส.ค. 2543	หมู่ 3 บ้านคลองกำ ตำบลคลองประสงค์ อำเภอเมืองกระบี่ จังหวัดกระบี่
64-STC	ป่าสงวนแห่งชาติป่าคลองกระบี่ใหญ่และป่าคลองเหนือคลอง และเขตป่าชายเลนตามมติครม.เมื่อวันที่ 15 ธ.ค. 2530 และวันที่ 20 ส.ค. 2543	หมู่ 1 บ้านเกาะกลาง ตำบลคลองประสงค์ อำเภอเมืองกระบี่ จังหวัดกระบี่
65-STC	ป่าสงวนแห่งชาติป่าคลองกระบี่ใหญ่และป่าคลองเหนือคลอง และเขตป่าชายเลนตามมติครม.เมื่อวันที่ 15 ธ.ค. 2530 และวันที่ 20 ส.ค. 2543	หมู่ 1 บ้านเกาะกลาง ตำบลคลองประสงค์ อำเภอเมืองกระบี่ จังหวัดกระบี่
67-STC	ป่าตามพรบ.ป่าไม้ พ.ศ. 2484 และคาบเกี่ยวเขตป่าชายเลนตามมติครม.เมื่อวันที่ 15 ธ.ค. 2530 และวันที่ 20 ส.ค. 2543	หมู่ 5 บ้านเกาะเคี่ยม ตำบลบางเตย อำเภอเมืองพังงา จังหวัดพังงา
68-STC	ป่าสงวนแห่งชาติป่าคลองหยงและคาบเกี่ยวเขตป่าชายเลนตามมติครม.เมื่อวันที่	หมู่ 6 บ้านแหลมหิน ตำบลหล่อยูง อำเภอตะกั่วทุ่ง จังหวัดพังงา

	15 ธ.ค. 2530 และวันที่ 20 ส.ค. 2543	
69-STC	ป่าสงวนแห่งชาติป่าคลองหยง ป่าตามพรบ.ป่าไม้ พ.ศ. 2484 และคาบเกี่ยวเขตชายเลนตามมติครม.เมื่อวันที่ 15 ธ.ค. 2530 และวันที่ 20 ส.ค. 2543	หมู่ 6 บ้านแหลมหิน ตำบลหล่อยูง อำเภอตะกั่วทุ่ง จังหวัดพังงา
70-STC	ป่าสงวนแห่งชาติป่าเลนโครงการทับปุดและเขตป่าชายเลนตามมติครม.เมื่อวันที่ 15 ธ.ค. 2530 และวันที่ 20 ส.ค. 2543	หมู่ 7 บ้านท่าไทร ตำบลบ่อแสน อำเภอทับปุด จังหวัดพังงา
71-STC	ป่าสงวนแห่งชาติป่าเลนโครงการทับปุดและคาบเกี่ยวเขตป่าชายเลนตามมติครม. เมื่อวันที่ 15 ธ.ค. 2530 และวันที่ 20 ส.ค. 2543	หมู่ 7 บ้านท่าไทร ตำบลบ่อแสน อำเภอทับปุด จังหวัดพังงา
72-STC	ป่าสงวนแห่งชาติป่าเลนโครงการทับปุดป่าตามพรบ.ป่าไม้ พ.ศ. 2484 และคาบเกี่ยวเขตป่าชายเลนตามมติครม.เมื่อวันที่ 15 ธ.ค. 2530 และวันที่ 20 ส.ค. 2543	หมู่ 4,8 บ้านท่าควน,บ้านท่าใหญ่ ตำบลบ่อแสน อำเภอทับปุด จังหวัดพังงา
73-STC	ป่าสงวนแห่งชาติป่าเลนโครงการทับปุดและคาบเกี่ยวเขตป่าชายเลนตามมติครม. เมื่อวันที่ 15 ธ.ค. 2530 และวันที่ 20 ส.ค. 2543	หมู่ 7 บ้านท่าไทร ตำบลบ่อแสน อำเภอทับปุด จังหวัดพังงา
74-STC	ป่าสงวนแห่งชาติป่าเลนโครงการอำเภอตะกั่วป่า และป่าเขาบางนายสี และคาบเกี่ยวเขตป่าชายเลนตามมติครม.เมื่อวันที่ 15 ธ.ค. 2530 และวันที่ 20 ส.ค. 2543	หมู่ 7 บ้านพรุเดียว ตำบลบางนายสี อำเภอตะกั่วป่า จังหวัดพังงา
75-STC	ป่าสงวนแห่งชาติป่าเลนโครงการอำเภอตะกั่วป่า และเขาบางนายสี และคาบเกี่ยวเขตป่าชายเลนตามมติครม.เมื่อวันที่ 15 ธ.ค. 2530 และวันที่ 20 ส.ค. 2543	หมู่ 6 บ้านบางนายสี ตำบลบางนายสี อำเภอตะกั่วป่า จังหวัดพังงา
76-STC	ป่าตามพรบ.ป่าไม้ พ.ศ. 2484 และคาบเกี่ยวเขตป่าชายเลนตามมติครม.เมื่อวันที่ 15 ธ.ค. 2530 และวันที่ 20 ส.ค. 2543	หมู่ 6 บ้านบางนายสี ตำบลบางนายสี อำเภอตะกั่วป่า จังหวัดพังงา
77-STC	ป่าสงวนแห่งชาติป่าเลนโครงการอำเภอตะกั่วป่า และป่าเขาบางนายสี และป่าชายเลนตามมติครม.เมื่อวันที่ 15 ธ.ค. 2530 และวันที่ 20 ส.ค. 2543	หมู่ 6 บ้านบางนายสี ตำบลบางนายสี อำเภอตะกั่วป่า จังหวัดพังงา
78-STC	ป่าสงวนแห่งชาติป่าเลนคลองมะพร้าวและคาบเกี่ยวป่าชายเลนตามมติครม.เมื่อวันที่ 15 ธ.ค. 2530 และวันที่ 20 ส.ค. 2543	หมู่ 1 บ้านหมากปรก ตำบลไม้ขาว อำเภอถลาง จังหวัดภูเก็ต
79-STC	ป่าสงวนแห่งชาติป่าเลนคลองมะพร้าวและคาบเกี่ยวป่าชายเลนตามมติครม.เมื่อวันที่ 15 ธ.ค. 2530 และวันที่ 20 ส.ค.	หมู่ 1 บ้านผักฉีด ตำบลป่าคลอก อำเภอถลาง จังหวัดภูเก็ต

	2543	
80-STC	ป่าตามพรบ.ป่าไม้ พ.ศ. 2484 และคาบเกี่ยวเขตป่าชายเลนตามมติครม.เมื่อวันที่ 15 ธ.ค. 2530 และวันที่ 20 ส.ค. 2543	หมู่ 2 บ้านท่าหลา ตำบลป่าคลอก อำเภอถลาง จังหวัดภูเก็ต
81-STC	ป่าตามพรบ.ป่าไม้ พ.ศ. 2484 และอยู่นอกเขตป่าชายเลนตามมติครม.เมื่อวันที่ 15 ธ.ค. 2530 และวันที่ 20 ส.ค. 2543	หมู่ 5 บ้านปากน้ำ ตำบลปากน้ำ อำเภอเมืองระนอง จังหวัดระนอง
88-STC	ป่าสงวนแห่งชาติป่าเลนตอนที่ 5 และคาบเกี่ยวเขตป่าชายเลนตามมติครม.เมื่อวันที่ 15 ธ.ค. 2530 และวันที่ 20 ส.ค. 2543	หมู่ 3 บ้านเกาะนก (คลองน้ำเวียน) ตำบลคลองขุด อำเภอเมือง จังหวัดสตูล
89-STC	ป่าสงวนแห่งชาติป่าเจ๊ะบิลัง ป่าตันหยงโปและป่าตำมะลัง และคาบเกี่ยวเขตป่าชายเลนตามมติครม.เมื่อวันที่ 15 ธ.ค. 2530 และวันที่ 20 ส.ค. 2543	หมู่ 2 บ้านตำมะลังเหนือ ตำบลตำมะลัง อำเภอเมือง จังหวัดสตูล
90(1)-STC	ป่าชายเลนตามมติครม.เมื่อวันที่ 15 ธ.ค. 2530 และวันที่ 20 ส.ค. 2543	หมู่ 3 บ้านคลองน้ำเวียน ตำบลคลองขุด อำเภอเมืองสตูล จังหวัดสตูล
90-STC	ป่าสงวนแห่งชาติป่าเลนตอนที่ 5 และคาบเกี่ยวเขตป่าชายเลนตามมติครม.เมื่อวันที่ 15 ธ.ค. 2530 และวันที่ 20 ส.ค. 2543	หมู่ 3 บ้านปูยู ตำบลปูยู อำเภอเมือง จังหวัดสตูล
91-STC	ป่าตามพรบ.ป่าไม้ พ.ศ. 2484 และคาบเกี่ยวเขตป่าชายเลนตามมติครม.เมื่อวันที่ 15 ธ.ค. 2530 และวันที่ 20 ส.ค. 2543	หมู่ 2 บ้านคลองโคน ตำบลคลองโคน อำเภอเมืองสมุทรสงคราม จังหวัดสมุทรสงคราม
92-STC	ป่าตามพรบ.ป่าไม้ พ.ศ. 2484 และคาบเกี่ยวเขตป่าชายเลนตามมติครม.เมื่อวันที่ 15 ธ.ค. 2530 และวันที่ 20 ส.ค. 2543	หมู่ 2 บ้านคลองโคน ตำบลคลองโคน อำเภอเมืองสมุทรสงคราม จังหวัดสมุทรสงคราม
93-STC	ป่าตามพรบ.ป่าไม้ พ.ศ. 2484 และคาบเกี่ยวเขตป่าชายเลนตามมติครม.เมื่อวันที่ 15 ธ.ค. 2530 และวันที่ 20 ส.ค. 2543	หมู่ 2 บ้านคลองโคน ตำบลคลองโคน อำเภอเมืองสมุทรสงคราม จังหวัดสมุทรสงคราม
94-STC	ป่าตามพรบ.ป่าไม้ พ.ศ. 2484 และคาบเกี่ยวเขตป่าชายเลนตามมติครม.เมื่อวันที่ 15 ธ.ค. 2530 และวันที่ 20 ส.ค. 2543	หมู่ 2 บ้านคลองโคน ตำบลคลองโคน อำเภอเมืองสมุทรสงคราม จังหวัดสมุทรสงคราม
95-STC	ป่าตามพรบ.ป่าไม้ พ.ศ. 2484 และคาบเกี่ยวเขตป่าชายเลนตามมติครม.เมื่อวันที่ 15 ธ.ค. 2530 และวันที่ 20 ส.ค. 2543	หมู่ 2 บ้านคลองโคน ตำบลคลองโคน อำเภอเมืองสมุทรสงคราม จังหวัดสมุทรสงคราม
96-STC	ป่าตามพรบ.ป่าไม้ พ.ศ. 2484 และคาบเกี่ยวเขตป่าชายเลนตามมติครม.เมื่อวันที่ 15 ธ.ค. 2530 และวันที่ 20 ส.ค. 2543	หมู่ 2 บ้านคลองโคน ตำบลคลองโคน อำเภอเมืองสมุทรสงคราม จังหวัดสมุทรสงคราม
97-STC	ป่าตามพรบ.ป่าไม้ พ.ศ. 2484 และคาบเกี่ยวเขตป่าชายเลนตามมติครม.เมื่อวันที่ 15 ธ.ค. 2530 และวันที่ 20 ส.ค. 2543	หมู่ 2 บ้านคลองโคน ตำบลคลองโคน อำเภอเมืองสมุทรสงคราม จังหวัดสมุทรสงคราม

	98-STC	ป่าตามพรบ.ป่าไม้ พ.ศ. 2484 และคาบเกี่ยวเขตป่าชายเลนตามมติครม.เมื่อวันที่ 15 ธ.ค. 2530 และวันที่ 20 ส.ค. 2543	ตำบลคลองโคน อำเภอเมืองสมุทรสงคราม จังหวัดสมุทรสงคราม

พิกัดที่ตั้งโครงการ

แปลง	ที่ตั้งโครงการ	พิกัดกลางแปลง		
		zone	X	Y
38-STC	หมู่ 4 บ้านไท ตำบลคลองยาง อำเภอเกาะลันตา จังหวัดกระบี่	47N	509369	864560
39-STC	หมู่ 2 บ้านคลองยาง ตำบลคลองยาง อำเภอเกาะลันตา จังหวัดกระบี่	47N	511657	863739
40-STC	หมู่ 2 บ้านคลองยาง ตำบลคลองยาง อำเภอเกาะลันตา จังหวัดกระบี่	47N	513558	860992
41-STC	หมู่ 6 บ้านวังหิน ตำบลคลองท่อมใต้ อำเภอคลองท่อม จังหวัดกระบี่	47N	511838	880165
42-STC	หมู่ 6 บ้านวังหิน ตำบลคลองท่อมใต้ อำเภอคลองท่อม จังหวัดกระบี่	47N	512771	880325
43-STC	หมู่ 6 บ้านวังหิน ตำบลคลองท่อมใต้ อำเภอคลองท่อม จังหวัดกระบี่	47N	512471	880310
44-STC	หมู่ 6 บ้านควนใต้ ตำบลห้วยน้ำขาว อำเภอคลองท่อม จังหวัดกระบี่	47N	514101	864372
45-STC	หมู่ 6 บ้านควนใต้ ตำบลห้วยน้ำขาว อำเภอคลองท่อม จังหวัดกระบี่	47N	516269	864325
46-STC	หมู่ 7 บ้านต้นทัง ตำบลคลองยาง อำเภอเกาะลันตา จังหวัดกระบี่	47N	511203	863685
47-STC	หมู่ 7 บ้านต้นทัง ตำบลคลองยาง อำเภอเกาะลันตา จังหวัดกระบี่	47N	509508	863656
48-STC	หมู่ 7 บ้านต้นทัง ตำบลคลองยาง อำเภอเกาะลันตา จังหวัดกระบี่	47N	510015	864733
49-STC	หมู่ 8 บ้านควนใต้ ตำบลห้วยน้ำขาว อำเภอคลองท่อม จังหวัดกระบี่	47N	511403	874063
50-STC	หมู่ 1 บ้านเขาฝาก ตำบลคลองยาง อำเภอเกาะลันตา จังหวัดกระบี่	47N	509793	861234
51-STC	หมู่ 3 บ้านน้ำร้อน ตำบลห้วยน้ำขาว อำเภอคลองท่อม จังหวัดกระบี่	47N	508890	869988
52-STC	หมู่ 3 บ้านน้ำร้อน ตำบลห้วยน้ำขาว อำเภอคลองท่อม จังหวัดกระบี่	47N	509675	872013
53-STC	หมู่ 2 บ้านทุ่งเสม็ด ตำบลห้วยน้ำขาว อำเภอคลองท่อม จังหวัดกระบี่	47N	513717	865031
54-STC	หมู่ 5 บ้านหลังโสด ตำบลคลองยาง อำเภอเกาะลันตา จังหวัดกระบี่	47N	505988	867192
55-STC	หมู่ 2 บ้านทุ่งเสม็ด ตำบลห้วยน้ำขาว อำเภอคลองท่อม จังหวัดกระบี่	47N	511267	868120

56-STC	หมู่ 2 บ้านร่าหมาด ตำบลเกาะกลาง อำเภอเกาะลันตา จังหวัดกระบี่	47N	507124	851876
57-STC	หมู่ 2 บ้านร่าหมาด ตำบลเกาะกลาง อำเภอเกาะลันตา จังหวัดกระบี่	47N	507046	852388
58-STC	หมู่ 2 บ้านร่าหมาด ตำบลเกาะกลาง อำเภอเกาะลันตา จังหวัดกระบี่	47N	507435	852080
59-STC	หมู่ 1 บ้านเกาะกลาง ตำบลคลองประสงค์ อำเภอเมืองกระบี่ จังหวัดกระบี่	47N	493369	889981
62-STC	หมู่ 1 บ้านเกาะกลาง ตำบลคลองประสงค์ อำเภอเมืองกระบี่ จังหวัดกระบี่	47N	493097	888239
63-STC	หมู่ 3 บ้านคลองกำ ตำบลคลองประสงค์ อำเภอเมืองกระบี่ จังหวัดกระบี่	47N	493468	887673
64-STC	หมู่ 1 บ้านเกาะกลาง ตำบลคลองประสงค์ อำเภอเมืองกระบี่ จังหวัดกระบี่	47N	493452	889162
65-STC	หมู่ 1 บ้านเกาะกลาง ตำบลคลองประสงค์ อำเภอเมืองกระบี่ จังหวัดกระบี่	47N	492988	888787
67-STC	หมู่ 5 บ้านเกาะเคี่ยม ตำบลบางเตย อำเภอเมืองพังงา จังหวัดพังงา	47N	455416	931246
68-STC	หมู่ 6 บ้านแหลมหิน ตำบลหล่อยูง อำเภอตะกั่วทุ่ง จังหวัดพังงา	47N	425923	906790
69-STC	หมู่ 6 บ้านแหลมหิน ตำบลหล่อยูง อำเภอตะกั่วทุ่ง จังหวัดพังงา	47N	425623	905773
70-STC	หมู่ 7 บ้านท่าไทร ตำบลบ่อแสน อำเภอทับปุด จังหวัดพังงา	47N	457371	933231
71-STC	หมู่ 7 บ้านท่าไทร ตำบลบ่อแสน อำเภอทับปุด จังหวัดพังงา	47N	457113	932574
72-STC	หมู่ 4,8 บ้านท่าควน,บ้านท่าใหญ่ ตำบลบ่อแสน อำเภอทับปุด จังหวัดพังงา	47N	456386	932079
73-STC	หมู่ 7 บ้านท่าไทร ตำบลบ่อแสน อำเภอทับปุด จังหวัดพังงา	47N	456949	931428
74-STC	หมู่ 7 บ้านพรุเดียว ตำบลบางนายสี อำเภอตะกั่วป่า จังหวัดพังงา	47N	429353	987551
75-STC	หมู่ 6 บ้านบางนายสี ตำบลบางนายสี อำเภอตะกั่วป่า จังหวัดพังงา	47N	429537	986209
76-STC	หมู่ 6 บ้านบางนายสี ตำบลบางนายสี อำเภอตะกั่วป่า จังหวัดพังงา	47N	423748	982794
77-STC	หมู่ 6 บ้านบางนายสี ตำบลบางนายสี อำเภอตะกั่วป่า จังหวัดพังงา	47N	427349	991981
78-STC	หมู่ 1 บ้านหมากปรก ตำบลไม้ขาว อำเภอถลาง จังหวัดภูเก็ต	47N	427989	899812
79-STC	หมู่ 1 บ้านผักฉีด ตำบลป่าคลอก อำเภอ	47N	435006	885186

	ถลาง จังหวัดภูเก็ต			
80-STC	หมู่ 2 บ้านท่าหลา ตำบลป่าคลอก อำเภอถลาง จังหวัดภูเก็ต	47N	435042	886216
81-STC	หมู่ 5 บ้านปากน้ำ ตำบลปากน้ำ อำเภอเมืองระนอง จังหวัดระนอง	47N	620432	728108
88-STC	หมู่ 3 บ้านเกาะนก (คลองน้ำเวียน) ตำบลคลองขุด อำเภอเมือง จังหวัดสตูล	47N	615412	724036
89-STC	หมู่ 2 บ้านตำมะลังเหนือ ตำบลตำมะลัง อำเภอเมือง จังหวัดสตูล	47N	622767	719886
90(1)-STC	หมู่ 3 บ้านคลองน้ำเวียน ตำบลคลองขุด อำเภอเมืองสตูล จังหวัดสตูล	47N	619568	727039
90-STC	หมู่ 3 บ้านปูยู ตำบลปูยู อำเภอเมือง จังหวัดสตูล	47N	604275	1471352
91-STC	หมู่ 2 บ้านคลองโคน ตำบลคลองโคน อำเภอเมืองสมุทรสงคราม จังหวัดสมุทรสงคราม	47N	605146	1472108
92-STC	หมู่ 2 บ้านคลองโคน ตำบลคลองโคน อำเภอเมืองสมุทรสงคราม จังหวัดสมุทรสงคราม	47N	605906	1472376
93-STC	หมู่ 2 บ้านคลองโคน ตำบลคลองโคน อำเภอเมืองสมุทรสงคราม จังหวัดสมุทรสงคราม	47N	606259	1473005
94-STC	หมู่ 2 บ้านคลองโคน ตำบลคลองโคน อำเภอเมืองสมุทรสงคราม จังหวัดสมุทรสงคราม	47N	606564	1473009
95-STC	หมู่ 2 บ้านคลองโคน ตำบลคลองโคน อำเภอเมืองสมุทรสงคราม จังหวัดสมุทรสงคราม	47N	606737	1473114
96-STC	หมู่ 2 บ้านคลองโคน ตำบลคลองโคน อำเภอเมืองสมุทรสงคราม จังหวัดสมุทรสงคราม	47N	606889	1473206
97-STC	หมู่ 2 บ้านคลองโคน ตำบลคลองโคน อำเภอเมืองสมุทรสงคราม จังหวัดสมุทรสงคราม	47N	607062	1473311
98-STC	หมู่ 2 บ้านคลองโคน ตำบลคลองโคน อำเภอเมืองสมุทรสงคราม จังหวัดสมุทรสงคราม	47N	509369	864560

ประเภทโครงการ	☐ พลังงานหมุนเวียนหรือพลังงานที่ใช้ทดแทนเชื้อเพลิงฟอสซิล ☐ การเพิ่มประสิทธิภาพในการผลิตไฟฟ้าและการผลิตความร้อน ☐ การใช้ระบบขนส่งสาธารณะ

	☐ การใช้ยานพาหนะไฟฟ้า ☐ การเพิ่มประสิทธิภาพเครื่องยนต์ ☐ การเพิ่มประสิทธิภาพการใช้พลังงานในอาคารและโรงงาน และในครัวเรือน ☐ การปรับเปลี่ยนสารทำความเย็นธรรมชาติ ☐ การใช้วัสดุทดแทนปูนเม็ด ☐ การจัดการขยะมูลฝอย ☐ การจัดการน้ำเสียชุมชน ☐ การนำก๊าซมีเทนกลับมาใช้ประโยชน์ ☐ การจัดการน้ำเสียอุตสาหกรรม ☑ การลด ดูดซับ และการกักเก็บก๊าซเรือนกระจกจากภาคป่าไม้และการเกษตร ☐ การดักจับ กักเก็บ และ/หรือการใช้ประโยชน์จากก๊าซเรือนกระจก ☐ อื่นๆ.....
รูปแบบการดำเนินโครงการ	☐ แบบเดี่ยว ☑ แบบควบรวม
ขนาดโครงการ	☐ เล็กมาก ☐ เล็ก ☑ ใหญ่
ระเบียบวิธีการลดก๊าซเรือนกระจกและเครื่องมือคำนวณที่เลือกใช้	T-VER-P-METH-13-04: กิจกรรมการฟื้นฟูป่าชายเลนและหญ้าทะเล (Mangrove and Seagrass Restoration) ฉบับที่ 1 T-VER-P-TOOL-01-01: การกำหนดกรณีฐานและการพิสูจน์การดำเนินงานเพิ่มเติมจากการดำเนินงานตามปกติสำหรับกิจกรรมโครงการป่าไม้ (Combined tool to identify the baseline scenario and demonstrate additionality in forest project activities) ฉบับที่ 1 T-VER-P-TOOL-01-02: การคำนวณการกักเก็บคาร์บอนและการเปลี่ยนแปลงคาร์บอนของต้นไม้ สำหรับกิจกรรมโครงการป่าไม้ (Calculation for carbon stocks and changes in carbon stocks of trees in forest project activities) ฉบับที่ 1 T-VER-P-TOOL-01-05: การคำนวณการปล่อยก๊าซเรือนกระจกชนิดอื่นที่ไม่ใช่ก๊าซคาร์บอนไดออกไซด์จากการเผาชีวมวลสำหรับกิจกรรมโครงการป่าไม้ (Calculation for non-CO2 greenhouse gas emissions from burning of biomass in forest project

	activities) ฉบับที่ 1 T-VER-P-TOOL-01-10: การแบ่งชั้นภูมิพื้นที่โครงการในพื้นที่ป่าชายเลนและหญ้าทะเล (Methods for Stratification of the Project Area in Mangrove and Seagrass) ฉบับที่ 1
กิจกรรมของโครงการ	การดำเนินโครงการฟื้นฟูป่าชายเลนและหญ้าทะเล โดยการปลูกกล้าไม้พืชป่าชายเลนเพื่อเพิ่มปริมาณต้นไม้และความหลากหลายทางชีวภาพในพื้นที่ป่าชายเลนที่มีสภาพเสื่อมโทรมหรือในพื้นที่ที่มีช่องว่างของเรือนยอดในเขตพื้นที่ป่าชายเลนตามมติคณะรัฐมนตรี หรือพื้นที่ที่มีสภาพเป็นป่าชายเลนหรือได้รับอิทธิพลของน้ำขึ้นน้ำลงซึ่งเป็นป่าตามกฎหมายว่าด้วยป่าไม้หรือกฎหมายว่าด้วยป่าสงวนแห่งชาติ พื้นที่ป่าชายเลนอนุรักษ์ตาม กฎหมายว่าด้วยการส่งเสริมการบริหารจัดการทรัพยากรทางทะเลและชายฝั่ง หรือพื้นที่ ป่าชายเลนในความรับผิดชอบของกรมทรัพยากรทางทะเลและชายฝั่ง (ทช.) จำนวน 53 แปลง เนื้อที่รวม 9,201.859 ไร่ ใน 6 จังหวัด ได้แก่ จังหวัดระนอง จังหวัดกระบี่ จังหวัดพังงา จังหวัดภูเก็ต จังหวัดสตูลและจังหวัดสมุทรสงคราม ซึ่งเป็นกิจกรรมที่มีส่วนสำคัญต่อความสามารถในการกักเก็บคาร์บอนในพื้นที่โครงการ
เงินลงทุนทั้งหมดของโครงการ	355.29 ล้านบาท
ปริมาณก๊าซเรือนกระจกที่คาดว่าจะลด/กักเก็บได้	45,769 ตันคาร์บอนไดออกไซด์เทียบเท่าต่อปี
ระยะเวลาคิดคาร์บอนเครดิตของโครงการ	☐ 5 ปี ☑ 15 ปี (15 พฤศจิกายน 2566 – 14 พฤศจิกายน 2581) ☐ อื่นๆ .....ปี

รายละเอียดการจัดทำเอกสาร		
วันที่จัดทำแล้วเสร็จ	23 มีนาคม 2567	
เอกสารฉบับที่	01	
ผู้จัดทำเอกสาร	ชื่อ-นามสกุล	นางสาวมัทณา วิเชียรแก้วมณี
	ตำแหน่ง	กรรมการบริหาร
	หน่วยงาน	บริษัท สยาม ทีซี เทคโนโลยี จำกัด
	เบอร์ติดต่อ	02-517-6666

ผู้ประเมินภายนอกสำหรับโครงการภาคสมัครใจ (VVB)	
ชื่อหน่วยงาน	บริษัท บูโรเวอริทัส เซอทิฟิเคชั่น (ประเทศไทย) จำกัด

รายละเอียดผู้พัฒนาโครงการ	
ผู้พัฒนาโครงการ	กรมทรัพยากรทางทะเลและชายฝั่ง
ชื่อผู้ประสานงาน	ผู้อำนวยการส่วนแผนงานและจัดการคาร์บอนเครดิต
ตำแหน่ง	ผู้อำนวยการส่วนแผนงานและจัดการคาร์บอนเครดิต
ที่อยู่	120 หมู่ 3 อาคารรัฐประศาสนภักดี แขวงทุ่งสองห้อง เขตหลักสี่ กรุงเทพฯ
โทรศัพท์	02 141 1396
โทรสาร	-
E-mail	pccms.dmcr@gmail.com

รายละเอียดผู้พัฒนาโครงการร่วม	
ผู้พัฒนาโครงการ	บริษัท สยาม ทีซี เทคโนโลยี จำกัด
ชื่อผู้ประสานงาน	นางสาวมัทณา วิเชียรแก้วมณี
ตำแหน่ง	กรรมการบริหาร
ที่อยู่	235/1 ถนนราษฎร์พัฒนา แขวงราษฎร์พัฒนา เขตสะพานสูง กรุงเทพมหานคร 10240
โทรศัพท์	02-517-6666
โทรสาร	-
E-mail	muttana@siamtc.co.th

สารบัญ

	หน้า
ส่วนที่ 1 รายละเอียดโครงการ	14
1.1 รายละเอียดและกิจกรรมของโครงการ	14
1.1.1 ลักษณะโครงการ การดำเนินงานก่อนที่จะมีการดำเนินงานโครงการ T-VER	16
1.1.2 กิจกรรมการดำเนินงานลดก๊าซเรือนกระจกของโครงการ	52
1.1.3 ปริมาณก๊าซเรือนกระจกที่คาดว่าจะลดได้ในระยะเวลาคิดคาร์บอนเครดิตของโครงการ	60
1.2 พื้นที่ดำเนินโครงการ	61
1.2.1 ขอบเขตพื้นที่โครงการ	61
1.3 การนับซ้ำ	100
1.4 การพิสูจน์การดำเนินงานเพิ่มจากการดำเนินงานตามปกติ (Additionality)	100
ส่วนที่ 2 ระเบียบวิธีลดก๊าซเรือนกระจกภาคสมัครใจ	102
ส่วนที่ 3 การคำนวณการลดก๊าซเรือนกระจก	111
ส่วนที่ 4 แผนการติดตามผลการดำเนินโครงการ	119
ส่วนที่ 5 ความคิดเห็นของผู้มีส่วนได้เสีย	130
ภาคผนวก	
ภาคผนวก 1 การพิสูจน์การดำเนินงานเพิ่มจากการดำเนินงานตามปกติ (Additionality)	134
ภาคผนวก 2 รายงานสรุปการรับฟังความคิดเห็นจากผู้มีส่วนได้เสียต่อโครงการ	140
ภาคผนวก 3 เอกสาร/หลักฐานประกอบ	229

ส่วนที่ 1 รายละเอียดโครงการ

1.1 รายละเอียดและกิจกรรมของโครงการ

เป้าประสงค์ในการจัดทำโครงการเพื่อส่งเสริมและสนับสนุนการดำเนินการให้บรรลุเป้าหมายความเป็นกลางทางคาร์บอน ภายในปี ค.ศ. 2050 และทำให้การปลอดปล่อยก๊าซเรือนกระจกเป็นศูนย์ภายในปี ค.ศ. 2065 อีกทั้งสามารถนำปริมาณคาร์บอนเครดิตที่ได้จากการดำเนินโครงการไปชดเชยและซื้อขายในตลาดคาร์บอนได้ เพื่อเพิ่มพื้นที่ป่าชายเลนบริเวณชายฝั่งของประเทศซึ่งเป็นแหล่งกักเก็บก๊าซคาร์บอนไดออกไซด์ที่สำคัญ เพื่อแก้ไขความเสื่อมโทรมและเพิ่มพูนความหลากหลายทางชีวภาพในพื้นที่โครงการให้สามารถอำนวยประโยชน์ด้านต่างๆ เช่น ด้านนิเวศบริการ ด้านวิชาการ และด้านเศษฐกิจชุมชน รวมไปถึงสามารถสร้างรายได้ให้แก้ชุมชนโดยรอบ และ เพื่อเสริมสร้างการบูรณาการการมีส่วนร่วมในทุกภาคส่วนในการดำเนินการฟื้นฟูปรับปรุง และรักษาป่าชายเลนในประเทศไทย

ซึ่งบริษัทสยาม ทีซี เทคโนโลยี จำกัด ได้ให้บริการงานด้านเทคโนโลยีและเครื่องฉายดาวสำหรับท้องฟ้าจำลอง รวมถึงด้านวิศวกรรมสาขาต่าง ๆ ด้วยความเชี่ยวชาญรอบด้านครอบคลุมตั้งแต่การศึกษาออกแบบ จัดหา ติดตั้งและทดสอบระบบการจัดทำแผนการบริหารการจัดการทรัพยากร การบริหารโครงการและบำรุงรักษา ตลอดจนการควบคุมงานก่อสร้างโครงการโดยไม่เพียงนำวิทยาการสมัยใหม่เข้ามาเพื่อยกระดับการทำงานแต่ยังรวมถึงผลงานและศักยภาพ เพื่อรองรับการเติบโตในอนาคตและสร้างความพึงพอใจสูงสุดให้ลูกค้า อาทิเช่น

ธุรกิจประเภทท้องฟ้าจำลองและนิทรรศการ เพื่อพัฒนาและส่งเสริมการศึกษาด้านวิทยาศาสตร์และดาราศาสตร์ จึงเป็นจุดเริ่มต้นในการดำเนินการธุรกิจด้านท้องฟ้าจำลอง

ธุรกิจประเภทวิศวกรรมระบบโทรมาตร ด้วยวิสัยทัศน์ที่กว้างไกล และการพัฒนา อย่างไม่หยุดนิ่ง ทั้งในด้านเทคโนโลยีแล บริการออกแบบติดตั้งด้วยมาตรฐานคุณภาพระดับสากล

ธุรกิจประเภทวิศวกรรมโครงสร้างและงานออกแบบ ด้วยประสบการณ์ที่ผ่านมาในงานวิศวกรรมระบบควบคุมอัตโนมัติ เราจึงเป็นทีมงานระดับแนวหน้าในอุตสาหกรรม ที่ให้บริการแก่ภาครัฐและเอกชนชั้นนำทั่วประเทศ

ธุรกิจประเภท Green & Climate Technology เป็นแนวคิดที่ได้จากการนำองค์ความรู้มาประยุกต์ใช้กับเทคโนโลยี ที่ส่งผลดีต่อองค์กรและสิ่งแวดล้อม และนับเป็นพื้นฐานสำคัญของการพัฒนาอย่างยั่งยืน

1.1.1 ลักษณะโครงการ การดำเนินงานก่อนที่จะมีการดำเนินงานโครงการ T-VER

1.) พื้นที่โครงการ

พื้นที่โครงการตั้งอยู่ในเขตพื้นที่ป่าชายเลนอนุรักษ์ตามกฎหมายว่าด้วยการส่งเสริมการบริหารจัดการทรัพยากรทางทะเลแลและชายฝั่ง พื้นที่ในความรับผิดชอบของกรมทรัพยากรทางทะเลและชายฝั่ง (ทช.) ที่ได้รับการจัดสรรเป็นพื้นที่ดำเนินโครงการปลูกป่าชายเลนเพื่อประโยชน์จากคาร์บอนเครดิต ประจำปี พ.ศ. 2565 จำนวนทั้งสิ้น 53 แปลง ครอบคลุม 6 จังหวัด ได้แก่ จังหวัดกระบี่ จังหวัดพังงา จังหวัดภูเก็ต จังหวัดสตูล จังหวัดสมุทรสงคราม และจังหวัดระนอง ซึ่งสภาพพื้นที่เป็นแปลงปลูกเสริมและปรับปรุงสภาพป่าชายเลน รายละเอียดที่ตั้งโครงการดังตารางที่ 1

ตารางที่ 1 รายละเอียดของพื้นที่โครงการ

แปลง	ที่ตั้งโครงการ	พิกัดกลางแปลง		
		zone	X	Y
38-STC	หมู่ 4 บ้านไท ตำบลคลองยาง อำเภอเกาะลันตา จังหวัดกระบี่	47N	509369	864560
39-STC	หมู่ 2 บ้านคลองยาง ตำบลคลองยาง อำเภอเกาะลันตา จังหวัดกระบี่	47N	511657	863739
40-STC	หมู่ 2 บ้านคลองยาง ตำบลคลองยาง อำเภอเกาะลันตา จังหวัดกระบี่	47N	513558	860992
41-STC	หมู่ 6 บ้านวังหิน ตำบลคลองท่อมใต้ อำเภอคลองท่อม จังหวัดกระบี่	47N	511838	880165
42-STC	หมู่ 6 บ้านวังหิน ตำบลคลองท่อมใต้ อำเภอคลองท่อม จังหวัดกระบี่	47N	512771	880325
43-STC	หมู่ 6 บ้านวังหิน ตำบลคลองท่อมใต้ อำเภอคลองท่อม จังหวัดกระบี่	47N	512471	880310
44-STC	หมู่ 6 บ้านควนใต้ ตำบลห้วยน้ำขาว อำเภอคลองท่อม จังหวัดกระบี่	47N	514101	864372
45-STC	หมู่ 6 บ้านควนใต้ ตำบลห้วยน้ำขาว อำเภอคลองท่อม จังหวัดกระบี่	47N	516269	864325
	หมู่ 7 บ้านต้นทัง ตำบลคลองยาง อำเภอเกาะ			

แปลง	ที่ตั้งโครงการ	พิกัดกลางแปลง		
		zone	X	Y
46-STC	ลันตา จังหวัดกระบี่	47N	511203	863685
47-STC	หมู่ 7 บ้านต้นทัง ตำบลคลองยาง อำเภอเกาะลันตา จังหวัดกระบี่	47N	509508	863656
48-STC	หมู่ 7 บ้านต้นทัง ตำบลคลองยาง อำเภอเกาะลันตา จังหวัดกระบี่	47N	510015	864733
49-STC	หมู่ 8 บ้านควนใต้ ตำบลห้วยน้ำขาว อำเภอคลองท่อม จังหวัดกระบี่	47N	511403	874063
50-STC	หมู่ 1 บ้านเขาฝาก ตำบลคลองยาง อำเภอเกาะลันตา จังหวัดกระบี่	47N	509793	861234
51-STC	หมู่ 3 บ้านน้ำร้อน ตำบลห้วยน้ำขาว อำเภอคลองท่อม จังหวัดกระบี่	47N	508890	869988
52-STC	หมู่ 3 บ้านน้ำร้อน ตำบลห้วยน้ำขาว อำเภอคลองท่อม จังหวัดกระบี่	47N	509675	872013
53-STC	หมู่ 2 บ้านทุ่งเสม็ด ตำบลห้วยน้ำขาว อำเภอคลองท่อม จังหวัดกระบี่	47N	513717	865031
54-STC	หมู่ 5 บ้านหลังโสด ตำบลคลองยาง อำเภอเกาะลันตา จังหวัดกระบี่	47N	505988	867192
55-STC	หมู่ 2 บ้านทุ่งเสม็ด ตำบลห้วยน้ำขาว อำเภอคลองท่อม จังหวัดกระบี่	47N	511267	868120
56-STC	หมู่ 2 บ้านร่าหมาด ตำบลเกาะกลาง อำเภอเกาะลันตา จังหวัดกระบี่	47N	507124	851876
57-STC	หมู่ 2 บ้านร่าหมาด ตำบลเกาะกลาง อำเภอเกาะลันตา จังหวัดกระบี่	47N	507046	852388
58-STC	หมู่ 2 บ้านร่าหมาด ตำบลเกาะกลาง อำเภอเกาะลันตา จังหวัดกระบี่	47N	507435	852080
59-STC	หมู่ 1 บ้านเกาะกลาง ตำบลคลองประสงค์ อำเภอเมืองกระบี่ จังหวัดกระบี่	47N	493369	889981
62-STC	หมู่ 1 บ้านเกาะกลาง ตำบลคลองประสงค์ อำเภอเมืองกระบี่ จังหวัดกระบี่	47N	493097	888239
63-STC	หมู่ 3 บ้านคลองกำ ตำบลคลองประสงค์ อำเภอเมืองกระบี่ จังหวัดกระบี่	47N	493468	887673
64-STC	หมู่ 1 บ้านเกาะกลาง ตำบลคลองประสงค์ อำเภอเมืองกระบี่ จังหวัดกระบี่	47N	493452	889162

แปลง	ที่ตั้งโครงการ	พิกัดกลางแปลง		
		zone	X	Y
65-STC	หมู่ 1 บ้านเกาะกลาง ตำบลคลองประสงค์ อำเภอเมืองกระบี่ จังหวัดกระบี่	47N	492988	888787
67-STC	หมู่ 5 บ้านเกาะเคี่ยม ตำบลบางเตย อำเภอเมืองพังงา จังหวัดพังงา	47N	455416	931246
68-STC	หมู่ 6 บ้านแหลมหิน ตำบลหล่อยูง อำเภอตะกั่วทุ่ง จังหวัดพังงา	47N	425923	906790
69-STC	หมู่ 6 บ้านแหลมหิน ตำบลหล่อยูง อำเภอตะกั่วทุ่ง จังหวัดพังงา	47N	425623	905773
70-STC	หมู่ 7 บ้านท่าไทร ตำบลบ่อแสน อำเภอทับปุด จังหวัดพังงา	47N	457371	933231
71-STC	หมู่ 7 บ้านท่าไทร ตำบลบ่อแสน อำเภอทับปุด จังหวัดพังงา	47N	457113	932574
72-STC	หมู่ 4,8 บ้านท่าควน,บ้านท่าใหญ่ ตำบลบ่อแสน อำเภอทับปุด จังหวัดพังงา	47N	456386	932079
73-STC	หมู่ 7 บ้านท่าไทร ตำบลบ่อแสน อำเภอทับปุด จังหวัดพังงา	47N	456949	931428
74-STC	หมู่ 7 บ้านพรุเดียว ตำบลบางนายสี อำเภอตะกั่วป่า จังหวัดพังงา	47N	429353	987551
75-STC	หมู่ 6 บ้านบางนายสี ตำบลบางนายสี อำเภอตะกั่วป่า จังหวัดพังงา	47N	429537	986209
76-STC	หมู่ 6 บ้านบางนายสี ตำบลบางนายสี อำเภอตะกั่วป่า จังหวัดพังงา	47N	423748	982794
77-STC	หมู่ 6 บ้านบางนายสี ตำบลบางนายสี อำเภอตะกั่วป่า จังหวัดพังงา	47N	427349	991981
78-STC	หมู่ 1 บ้านหมากปรก ตำบลไม้ขาว อำเภอถลาง จังหวัดภูเก็ต	47N	427989	899812
79-STC	หมู่ 1 บ้านผักฉีด ตำบลป่าคลอก อำเภอถลาง จังหวัดภูเก็ต	47N	435006	885186
80-STC	หมู่ 2 บ้านท่าหลา ตำบลป่าคลอก อำเภอถลาง จังหวัดภูเก็ต	47N	435042	886216
81-STC	หมู่ 5 บ้านปากน้ำ ตำบลปากน้ำ อำเภอเมืองระนอง จังหวัดระนอง	47N	620432	728108
88-STC	หมู่ 3 บ้านเกาะนก (คลองน้ำเวียน) ตำบลคลอง	47N	615412	724036

แปลง	ที่ตั้งโครงการ	พิกัดกลางแปลง		
		zone	X	Y
	ขุด อำเภอเมือง จังหวัดสตูล			
89-STC	หมู่ 2 บ้านตำมะลังเหนือ ตำบลตำมะลัง อำเภอเมือง จังหวัดสตูล	47N	622767	719886
90(1)-STC	หมู่ 3 บ้านคลองน้ำเวียน ตำบลคลองขุด อำเภอเมืองสตูล จังหวัดสตูล	47N	619568	727039
90-STC	หมู่ 3 บ้านปูยู ตำบลปูยู อำเภอเมือง จังหวัดสตูล	47N	604275	1471352
91-STC	หมู่ 2 บ้านคลองโคน ตำบลคลองโคน อำเภอเมืองสมุทรสงคราม จังหวัดสมุทรสงคราม	47N	605146	1472108
92-STC	หมู่ 2 บ้านคลองโคน ตำบลคลองโคน อำเภอเมืองสมุทรสงคราม จังหวัดสมุทรสงคราม	47N	605906	1472376
93-STC	หมู่ 2 บ้านคลองโคน ตำบลคลองโคน อำเภอเมืองสมุทรสงคราม จังหวัดสมุทรสงคราม	47N	606259	1473005
94-STC	หมู่ 2 บ้านคลองโคน ตำบลคลองโคน อำเภอเมืองสมุทรสงคราม จังหวัดสมุทรสงคราม	47N	606564	1473009
95-STC	หมู่ 2 บ้านคลองโคน ตำบลคลองโคน อำเภอเมืองสมุทรสงคราม จังหวัดสมุทรสงคราม	47N	606737	1473114
96-STC	หมู่ 2 บ้านคลองโคน ตำบลคลองโคน อำเภอเมืองสมุทรสงคราม จังหวัดสมุทรสงคราม	47N	606889	1473206
97-STC	หมู่ 2 บ้านคลองโคน ตำบลคลองโคน อำเภอเมืองสมุทรสงคราม จังหวัดสมุทรสงคราม	47N	607062	1473311
98-STC	หมู่ 2 บ้านคลองโคน ตำบลคลองโคน อำเภอเมืองสมุทรสงคราม จังหวัดสมุทรสงคราม	47N	509369	864560

2.) สภาพปัจจุบันของพื้นที่โครงการ

2.1 ข้อมูลลักษณะทั่วไป

จังหวัดกระบี่ เป็นจังหวัดขนาดเล็กที่มากด้วยทรัพยากรท่องเที่ยวทางธรรมชาติ และมรดกทาง วัฒนธรรม อันเก่าแก่ การผสมผสานการดำรงชีวิตของผู้คนที่ต่างเชื้อชาติ ต่างศาสนา และ ความเชื่อที่แตกต่างอย่างกลมกลืน ตั้งอยู่ทางด้านฝั่งทะเลตะวันตกของภาคใต้ติดกับทะเลอันดามัน สภาพภูมิประเทศโดยทั่วไปของจังหวัดกระบี่ทางตอนเหนือประกอบด้วย เทือกเขายาวทอดตัวไป ในแนว

เหนือใต้สลับกับสภาพพื้นที่แบบลูกคลื่นลอนลาด และลอนชัน มีที่ราบชายฝั่งทะเลทาง ด้านตะวันตก บริเวณทางตอนใต้มีสภาพภูมิประเทศเป็นภูเขากระจัดกระจายสลับกับพื้นที่แบบ ลูกคลื่น ส่วนบริเวณทางตอนใต้สุด และตะวันตกเฉียงใต้ มีสภาพพื้นที่เป็นแบบลูกคลื่นลอนลาด จนถึงค่อนข้างราบเรียบ และมีภูเขาสูง ๆ ต่ำ ๆ สลับกันไป มีภูมิอากาศแบบมรสุมในเขตร้อน และได้รับอิทธิพลจากลมมรสุมตะวันตกเฉียงใต้ และลมมรสุมตะวันออกเฉียงเหนือ (กรมอุตุนิยมวิทยา, 2566)

จังหวัดพังงา ตั้งอยู่ในภาคใต้ตอนบนชายฝั่งทะเลด้านตะวันตกติดกับทะเลอันดามัน อยู่ระหว่าง ละติจูดที่ 8 องศา 27 ลิปดา 52.3 ฟิลิปดาเหนือกับเส้นลองติจูดที่ 98 องศา 32 ลิปดาตะวันออก ลักษณะภูมิประเทศส่วนใหญ่ประกอบไปด้วยภูเขาสลับซับซ้อน มีที่ราบอยู่เพียงตามชายฝั่งทะเลและตามหุบเขา ทางตอนใต้ของจังหวัดซึ่งติดต่อกับทะเลมีเกาะแก่งและอ่าวจำนวนมาก มีชายฝั่งทะเลยาว 239 กิโลเมตร ประกอบไปด้วยเกาะประมาณ 105 เกาะ อุณหภูมิเฉลี่ยตลอดปีไม่เปลี่ยนแปลงมากนัก และมีฝนตก ชุกในฤดูฝนเพราะอยู่ทางด้านรับลม จึงได้รับอิทธิพลจากมรสุมตะวันตกเฉียงใต้ที่พัดผ่านมหาสมุทรอินเดีย และทะเลอันดามันอย่างเต็มที่ อุณหภูมิเฉลี่ย ตลอดปีประมาณ 27.2 องศาเซลเซียส อุณหภูมิสูงสุดเฉลี่ย 32.2 องศาเซลเซียส และอุณหภูมิต่ำสุดเฉลี่ย 23.7 องศาเซลเซียส (กรมอุตุนิยมวิทยา, 2566)

จังหวัดภูเก็ต ภูมิประเทศมีลักษณะเป็นภูเขาสลับซับซ้อน ทอดตัวในแนวเหนือใต้ ภูเขาส่วนใหญ่ อยู่ทางทิศตะวันตก คิดเป็นพื้นที่ประมาณ ร้อยละ 70 ของเกาะ เป็นที่ราบประมาณ ร้อยละ 30 ของเกาะ ที่ราบส่วนใหญ่อยู่บริเวณตอนกลาง ฝั่งตะวันออก และ บริเวณชายฝั่งตะวันตกของเกาะ ชายฝั่งด้านตะวันออกมีสภาพเป็นหาดโคลนและป่าชายเลน สำหรับชายฝั่งทะเลด้านตะวันตก เป็นภูเขาและหาดทรายที่สวยงาม (สำนักแรงงานจังหวัดภูเก็ต, 2567) ลักษณะอากาศของจังหวัดภูเก็ตอยู่ภายใต้อิทธิพลของมรสุมที่พัดประจำฤดูกาล 2 ชนิด คือ ลมมรสุม ตะวันตกเฉียงใต้ ซึ่งเป็นลมจากทิศตะวันตกเฉียงใต้ที่พัดพาเอามวลอากาศชื้นจากทะเลแถบมหาสมุทรอินเดียมาสู่ ประเทศไทยระหว่างกลางเดือนพฤษภาคมถึงกลางเดือนตุลาคมหรือฤดูฝน ทำให้จังหวัดภูเก็ตมีฝนชุกทั่วไป ส่วนลมมรสุมอีกชนิดหนึ่ง คือ ลมมรสุมตะวันออกเฉียงเหนือ ซึ่งเป็นลมจากทิศตะวันออกเฉียงเหนือที่พัดเอา มวลอากาศเย็นและแห้งจากประเทศจีนมาสู่ประเทศไทย และพัดผ่านทะเลจีนใต้และอ่าวไทยพาเอาไอน้ำและ ความชื้นมาสู่จังหวัดนี้ แต่เนื่องจากจังหวัดภูเก็ตอยู่ภาคใต้ฝั่งตะวันตกจึงได้รับอิทธิพลจากลมมรสุม ตะวันออกเฉียงเหนือไม่เต็มที่ทำให้อากาศไม่หนาวเย็น โดยมีฝนตกในฤดูมรสุมนี้แต่มีปริมาณน้อย (กรมอุตุนิยมวิทยา, 2566)

จังหวัดสตูล ตั้งอยู่ทางตอนใต้สุดทางด้านทิศตะวันตกของภาคใต้ของไทย ริมฝั่งทะเลอันดามัน มีอาณาเขตติดกับประเทศมาเลเซีย พื้นที่ของจังหวัดทางด้านทิศเหนือ และด้านทิศตะวันออกเป็นภูเขาสลับซับซ้อน เทือกเขาที่สำคัญคือ เทือกเขานครศรีธรรมราช ซึ่งทอดตัวยาวลงจากทางทิศเหนือไปจดเทือกเขาสันกาลาคีรี ทำให้พื้นที่ของจังหวัดลาดเอียงไปทางด้านทิศตะวันตกและด้านทิศใต้ ลงสู่ทะเลอันดามัน มีที่ราบผืนแคบ ๆ ขนานไปกับชายฝั่งทะเล และมีป่าชายเลนตามแนวชายฝั่งทะเล จังหวัดสตูลไม่มีลำน้ำขนาดใหญ่ไหลผ่าน คงมีแต่ลำน้ำสั้น ๆ ที่มีต้นน้ำเกิดจากทิวเขาทางด้านทิศเหนือ และทิศตะวันออก เนื่องจากสตูลเป็นจังหวัดที่อยู่ใกล้ทะเล อุณหภูมิเฉลี่ยตลอดปีมีค่าไม่เปลี่ยนแปลงมากนัก และมีฝนตกชุกในฤดูฝน เพราะอยู่ทางด้านรับลมจึงได้รับอิทธิพลจากมรสุมตะวันตกเฉียงใต้ที่พัดผ่าน มหาสมุทรอินเดียอย่างเต็มที่ ส่วนฤดูหนาวอากาศไม่หนาวจัดเพราะอยู่ไกลจากอิทธิพลของอากาศ หนาวพอสมควร และบางครั้งอาจมีฝนตกได้ เนื่องจากมรสุมตะวันออกเฉียงเหนือที่พัดผ่านอ่าวไทยพา เอาฝนมาตก แต่มีปริมาณน้อยกว่าจังหวัดที่อยู่ทางด้านตะวันออกของภาคใต้ อุณหภูมิเฉลี่ยตลอดปีประมาณ 27.7 องศาเซลเซียส อุณหภูมิสูงสุดเฉลี่ย 32.8 องศาเซลเซียส อุณหภูมิต่ำสุดเฉลี่ยทั้งปี 23.9 องศาเซลเซียส (กรมอุตุนิยมวิทยา, 2566)

จังหวัดสมุทรสงคราม เป็นที่ราบลุ่มริมทะเลโดยตลอด สภาพของดินเป็นดินเหนียวปนทราย ไม่มีภูเขาหรือเกาะ เดิมเคยมีป่าไม้โกงกาง ไม้แสน ตามชายฝั่งทะเลและมีป่าตามแนวปากแม่น้ำ แต่ปัจจุบันได้มีการใช้ประโยชน์จากพื้นที่ดังกล่าว ในการเลี้ยงกุ้งกุลาดำเกือบทั้งหมด ต่อมาการเลี้ยงกุ้งได้เกิดการขาดทุน ทำให้ปล่อยบ่อกุ้งรกร้างจำนวนมาก แม่น้ำสายสำคัญที่ไหลผ่าน คือแม่น้ำแม่กลอง ไหลผ่านบริเวณท้องที่อำเภอบางคนที อำเภออัมพวาไปออกทะเลอ่าวไทย ที่บริเวณปากแม่น้ำแม่กลอง ในเขตอำเภอเมืองสมุทรสงคราม นอกจากนี้ยังมีลำคลองใหญ่น้อย มากมาย แยกจากแม่น้ำแม่กลองกว่า 300 คลอง กระจายอยู่ทั่วทุกพื้นที่ จากสภาพภูมิประเทศเช่นนี้ ทำให้เกิดความสะดวกในด้านการคมนาคมทางน้ำ และการประกอบอาชีพด้านการเกษตร (สำนักแรงงานจังหวัดสมุทรสงคราม, 2567) อยู่ภายใต้อิทธิพลของลมมรสุมซึ่งพัดประจำเป็นฤดูกาล 2 ชนิด โดยพัดจากทิศตะวันออกเฉียงเหนือในฤดูหนาวเรียกว่าลมมรสุมตะวันออกเฉียงเหนือ อิทธิพลของลมนี้ทำให้บริเวณจังหวัด สมุทรสงครามมีอากาศหนาวเย็นและแห้งแล้ง กับมรสุมอีกชนิดหนึ่งคือมรสุมตะวันตกเฉียงใต้ ซึ่งพัดจาก ทิศตะวันตกเฉียงใต้เป็นส่วนใหญ่ในฤดูฝน ทำให้อากาศชุ่มชื้นและมีฝนตกทั่วไป (กรมอุตุนิยมวิทยา, 2566)

จังหวัดระนอง เป็นจังหวัดแรกบนฝั่งทะเลอันดามัน ตั้งอยู่บนส่วนที่แคบที่สุดของคาบสมุทรมลายู ระหว่างมหาสมุทรแปซิฟิกกับมหาสมุทรอินเดีย อยู่ทางด้านทิศตะวันตกของภาคใต้ ประมาณละติจูดที่ 10 องศาเหนือ และลองติจูดที่ 99 องศาตะวันออก ส่วนใหญ่เป็นภูเขาสลับซับซ้อนประมาณร้อยละ 86 ของพื้นที่จังหวัด มีที่ราบร้อยละ 14 ของพื้นที่จังหวัด และเป็นป่าปกคลุมทางทิศตะวันออกของจังหวัด พื้นที่ลาดเอียงลงสู่ทะเลอันดามันทางทิศตะวันตก ลักษณะภูมิอากาศของจังหวัดระนองอยู่ภายใต้อิทธิพลของลมมรสุมตะวันตกเฉียงใต้ ทำให้มีฝนตกชุกเกือบตลอดปี เฉลี่ยประมาณ 200 วัน ต่อปี (กรมอุตุนิยมวิทยา, 2566)

2.2 สภาพปัจจุบันของพื้นที่โครงการ

สภาพปัจจุบันของพื้นที่โครงการเป็นพื้นที่ป่าชายเลนที่มีความเสื่อมโทรมจากภัยธรรมชาติหรือจากมนุษย์ เช่น การบุกรุกพื้นที่ป่า โดยรายละเอียดภาพถ่ายสภาพปัจจุบันของพื้นที่โครงการ ดังภาพที่ 1-1

รหัสแปลง 38-STC (หมู่ 4 บ้านไท ตำบลคลองยาง อำเภอเกาะลันตา จังหวัดกระบี่)

รหัสแปลง 39-STC (หมู่ 2 บ้านคลองยาง ตำบลคลองยาง อำเภอเกาะลันตา จังหวัดกระบี่)

ภาพที่ 1-1: ภาพถ่ายสภาพปัจจุบันของพื้นที่โครงการ

รหัสแปลง 40-STC (หมู่ 2 บ้านคลองยาง ตำบลคลองยาง อำเภอเกาะลันตา จังหวัดกระบี่)

รหัสแปลง 41-STC (หมู่ 6 บ้านวังหิน ตำบลคลองท่อมใต้ อำเภอคลองท่อม จังหวัดกระบี่)

ภาพที่ 1-1: ภาพถ่ายสภาพปัจจุบันของพื้นที่โครงการ (ต่อ)

รหัสแปลง 42-STC (หมู่ 6 บ้านวังหิน ตำบลคลองท่อมใต้ อำเภอคลองท่อม จังหวัดกระบี่)

รหัสแปลง 43-STC (หมู่ 6 บ้านวังหิน ตำบลคลองท่อมใต้ อำเภอคลองท่อม จังหวัดกระบี่)

ภาพที่ 1-1: ภาพถ่ายสภาพปัจจุบันของพื้นที่โครงการ (ต่อ)

รหัสแปลง 44-STC (หมู่ 6 บ้านควนใต้ ตำบลห้วยน้ำขาว อำเภอคลองท่อม จังหวัดกระบี่)

รหัสแปลง 45-STC (หมู่ 6 บ้านควนใต้ ตำบลห้วยน้ำขาว อำเภอคลองท่อม จังหวัดกระบี่)

ภาพที่ 1-1: ภาพถ่ายสภาพปัจจุบันของพื้นที่โครงการ (ต่อ)

รหัสแปลง 46-STC (หมู่ 7 บ้านต้นทัง ตำบลคลองยาง อำเภอเกาะลันตา จังหวัดกระบี่)

รหัสแปลง 47-STC (หมู่ 7 บ้านต้นทัง ตำบลคลองยาง อำเภอเกาะลันตา จังหวัดกระบี่)

ภาพที่ 1-1: ภาพถ่ายสภาพปัจจุบันของพื้นที่โครงการ (ต่อ)

รหัสแปลง 48-STC (หมู่ 7 บ้านต้นทัง ตำบลคลองยาง อำเภอเกาะลันตา จังหวัดกระบี่)

รหัสแปลง 49-STC (หมู่ 8 บ้านควนใต้ ตำบลห้วยน้ำขาว อำเภอเกาะลันตา จังหวัดกระบี่)

ภาพที่ 1-1: ภาพถ่ายสภาพปัจจุบันของพื้นที่โครงการ (ต่อ)

รหัสแปลง 50-STC (หมู่ 1 บ้านเขาฝาก ตำบลคลองยาง อำเภอเกาะลันตา จังหวัดกระบี่)

รหัสแปลง 51-STC (หมู่ 3 บ้านน้ำร้อน ตำบลห้วยน้ำขาว อำเภอคลองท่อม จังหวัดกระบี่)

ภาพที่ 1-1: ภาพถ่ายสภาพปัจจุบันของพื้นที่โครงการ (ต่อ)



รหัสแปลง 52-STC (หมู่ 3 บ้านน้ำร้อน ตำบลห้วยน้ำขาว อำเภอคลองท่อม จังหวัดกระบี่)



รหัสแปลง 53-STC (หมู่ 2 บ้านทุ่งเสม็ด ตำบลห้วยน้ำขาว อำเภอคลองท่อม จังหวัดกระบี่)

ภาพที่ 1-1: ภาพถ่ายสภาพปัจจุบันของพื้นที่โครงการ (ต่อ)

รหัสแปลง 54-STC (หมู่ 5 บ้านหลังโสด ตำบลคลองยาง อำเภอเกาะลันตา จังหวัดกระบี่)

รหัสแปลง 55-STC (หมู่ 2 บ้านทุ่งเสม็ด ตำบลห้วยน้ำขาว อำเภอคลองท่อม จังหวัดกระบี่)

ภาพที่ 1-1: ภาพถ่ายสภาพปัจจุบันของพื้นที่โครงการ (ต่อ)

รหัสแปลง 56-STC (หมู่ 2 บ้านร่าหมาด ตำบลเกาะกลาง อำเภอเกาะลันตา จังหวัดกระบี่)

รหัสแปลง 57-STC (หมู่ 2 บ้านร่าหมาด ตำบลเกาะกลาง อำเภอเกาะลันตา จังหวัดกระบี่)

ภาพที่ 1-1: ภาพถ่ายสภาพปัจจุบันของพื้นที่โครงการ (ต่อ)

รหัสแปลง 58-STC (หมู่ 2 บ้านร่าหมาด ตำบลเกาะกลาง อำเภอเกาะลันตา จังหวัดกระบี่)

รหัสแปลง 59-STC (หมู่ 1 บ้านเกาะกลาง ตำบลคลองประสงค์ อำเภอเมืองกระบี่ จังหวัดกระบี่)

ภาพที่ 1-1: ภาพถ่ายสภาพปัจจุบันของพื้นที่โครงการ (ต่อ)

รหัสแปลง 62-STC (หมู่ 1 บ้านเกาะกลาง ตำบลคลองประสงค์ อำเภอเมืองกระบี่ จังหวัดกระบี่)

รหัสแปลง 63-STC (หมู่ 3 บ้านคลองกำ ตำบลคลองประสงค์ อำเภอเมืองกระบี่ จังหวัดกระบี่)

ภาพที่ 1-1: ภาพถ่ายสภาพปัจจุบันของพื้นที่โครงการ (ต่อ)

รหัสแปลง 64-STC (หมู่ 1 บ้านเกาะกลาง ตำบลคลองประสงค์ อำเภอเมืองกระบี่ จังหวัดกระบี่)

รหัสแปลง 65-STC (หมู่ 1 บ้านเกาะกลาง ตำบลคลองประสงค์ อำเภอเมืองกระบี่ จังหวัดกระบี่)

ภาพที่ 1-1: ภาพถ่ายสภาพปัจจุบันของพื้นที่โครงการ (ต่อ)

รหัสแปลง 67-STC (หมู่ 5 บ้านเกาะเคี่ยม ตำบลบางเตย อำเภอเมืองพังงา จังหวัดพังงา)

รหัสแปลง 68-STC (หมู่ 6 บ้านแหลมหิน ตำบลหล่อยูง อำเภอตะกั่วทุ่ง จังหวัดพังงา)

ภาพที่ 1-1: ภาพถ่ายสภาพปัจจุบันของพื้นที่โครงการ (ต่อ)

รหัสแปลง 69-STC (หมู่ 6 บ้านแหลมหิน ตำบลหล่อยูง อำเภอตะกั่วทุ่ง จังหวัดพังงา)

รหัสแปลง 70-STC (หมู่ 7 บ้านท่าไทร ตำบลบ่อแสน อำเภอทับปุด จังหวัดพังงา)

ภาพที่ 1-1: ภาพถ่ายสภาพปัจจุบันของพื้นที่โครงการ (ต่อ)

รหัสแปลง 71-STC (หมู่ 7 บ้านท่าไทร ตำบลบ่อแสน อำเภอทับปุด จังหวัดพังงา)

รหัสแปลง 72-STC (หมู่ 4,8 บ้านท่าควน,บ้านท่าใหญ่ ตำบลบ่อแสน อำเภอทับปุด จังหวัดพังงา)

ภาพที่ 1-1: ภาพถ่ายสภาพปัจจุบันของพื้นที่โครงการ (ต่อ)

รหัสแปลง 73-STC (หมู่ 7 บ้านท่าไทร ตำบลบ่อแสน อำเภอทับปุด จังหวัดพังงา)

รหัสแปลง 74-STC (หมู่ 7 บ้านพรุเดียว ตำบลบางนายสี อำเภอตะกั่วป่า จังหวัดพังงา)

ภาพที่ 1-1: ภาพถ่ายสภาพปัจจุบันของพื้นที่โครงการ (ต่อ)

รหัสแปลง 75-STC (หมู่ 6 บ้านบางนายสี ตำบลบางนายสี อำเภอตะกั่วป่า จังหวัดพังงา)

รหัสแปลง 76-STC (หมู่ 6 บ้านบางนายสี ตำบลบางนายสี อำเภอตะกั่วป่า จังหวัดพังงา)

ภาพที่ 1-1: ภาพถ่ายสภาพปัจจุบันของพื้นที่โครงการ (ต่อ)

รหัสแปลง 77-STC (หมู่ 6 บ้านบางนายสี ตำบลบางนายสี อำเภอตะกั่วป่า จังหวัดพังงา)

รหัสแปลง 78-STC (หมู่ 1 บ้านหมากปรก ตำบลไม้ขาว อำเภอถลาง จังหวัดภูเก็ต)

ภาพที่ 1-1: ภาพถ่ายสภาพปัจจุบันของพื้นที่โครงการ (ต่อ)

รหัสแปลง 79-STC (หมู่ 1 บ้านผักฉีด ตำบลป่าคลอก อำเภอถลาง จังหวัดภูเก็ต)

รหัสแปลง 80-STC (หมู่ 2 บ้านท่าหลา ตำบลป่าคลอก อำเภอถลาง จังหวัดภูเก็ต)

รหัสแปลง 81-STC (หมู่ 5 บ้านปากน้ำ ตำบลปากน้ำ อำเภอเมืองระนอง จังหวัดระนอง)

ภาพที่ 1-1: ภาพถ่ายสภาพปัจจุบันของพื้นที่โครงการ (ต่อ)

รหัสแปลง 88-STC (หมู่ 3 บ้านเกาะนก (คลองน้ำเวียน) ตำบลคลองขุด อำเภอเมืองสตูล จังหวัดสตูล)

รหัสแปลง 89-STC (หมู่ 2 บ้านตำมะลังเหนือ ตำบลตำมะลัง อำเภอเมืองสตูล จังหวัดสตูล)

ภาพที่ 1-1: ภาพถ่ายสภาพปัจจุบันของพื้นที่โครงการ (ต่อ)

รหัสแปลง 90(1)-STC (หมู่ 3 บ้านคลองน้ำเวียน ตำบลคลองขุด อำเภอเมืองสตูล จังหวัดสตูล)

รหัสแปลง 90-STC (หมู่ 3 บ้านปูยู ตำบลปูยู อำเภอเมืองสตูล จังหวัดสตูล)

ภาพที่ 1-1: ภาพถ่ายสภาพปัจจุบันของพื้นที่โครงการ (ต่อ)

รหัสแปลง 91-STC (หมู่ 2 บ้านคลองโคน ตำบลคลองโคน อำเภอเมืองสมุทรสงคราม จังหวัดสมุทรสงคราม)

รหัสแปลง 92-STC (หมู่ 2 บ้านคลองโคน ตำบลคลองโคน อำเภอเมืองสมุทรสงคราม จังหวัดสมุทรสงคราม)

ภาพที่ 1-1: ภาพถ่ายสภาพปัจจุบันของพื้นที่โครงการ (ต่อ)

รหัสแปลง 93-STC (หมู่ 2 บ้านคลองโคน ตำบลคลองโคน อำเภอเมืองสมุทรสงคราม จังหวัดสมุทรสงคราม)

รหัสแปลง 94-STC (หมู่ 2 บ้านคลองโคน ตำบลคลองโคน อำเภอเมืองสมุทรสงคราม จังหวัดสมุทรสงคราม)

ภาพที่ 1-1: ภาพถ่ายสภาพปัจจุบันของพื้นที่โครงการ (ต่อ)

รหัสแปลง 95-STC (หมู่ 2 บ้านคลองโคน ตำบลคลองโคน อำเภอเมืองสมุทรสงคราม จังหวัดสมุทรสงคราม)

รหัสแปลง 96-STC (หมู่ 2 บ้านคลองโคน ตำบลคลองโคน อำเภอเมืองสมุทรสงคราม จังหวัดสมุทรสงคราม)

ภาพที่ 1-1: ภาพถ่ายสภาพปัจจุบันของพื้นที่โครงการ (ต่อ)

รหัสแปลง 97-STC (หมู่ 2 บ้านคลองโคน ตำบลคลองโคน อำเภอเมืองสมุทรสงคราม จังหวัดสมุทรสงคราม)

รหัสแปลง 98-STC (หมู่ 2 บ้านคลองโคน ตำบลคลองโคน อำเภอเมืองสมุทรสงคราม จังหวัดสมุทรสงคราม)

ภาพที่ 1-1: ภาพถ่ายสภาพปัจจุบันของพื้นที่โครงการ (ต่อ)

1.1.2 กิจกรรมการดำเนินงานลดก๊าซเรือนกระจกของโครงการ

กิจกรรมการฟื้นฟูป่าชายเลนเพื่อระบบนิเวศที่ยั่งยืนของประเทศไทย (กลุ่ม 2) มีวัตถุประสงค์เพื่อเพิ่มพื้นที่ป่าชายเลนส่งเสริมและสนับสนุนการดำเนินการให้บรรลุเป้าหมายความเป็นกลางทางคาร์บอน ภายในปี ค.ศ. 2050 ให้การปลอดปล่อยก๊าซเรือนกระจกเป็นศูนย์ภายในปี ค.ศ. 2065 อีกทั้งสามารถนำปริมาณคาร์บอนเครดิตที่ได้จากการดำเนินโครงการไปชดเชยและซื้อขายในตลาดคาร์บอนได้ สามารถแก้ไขความเสื่อมโทรมเพิ่มพื้นที่ป่าชายเลนบริเวณชายฝั่งของประเทศซึ่งเป็นแหล่งกักเก็บก๊าซคาร์บอนไดออกไซด์ที่สำคัญ และเพื่อเสริมสร้างการบูรณาการการมีส่วนร่วมในทุกภาคส่วนในการดำเนินกาฟื้นฟู ปรับปรุง และรักษาป่าชายเลนในประเทศไทย โดยมีกิจกรรมดังนี้

1.1.2.1 การปลูกป่า ดูแล และจัดการอย่างถูกวิธี

กิจกรรมการปลูกป่าชายเลน ดำเนินการตามแนวทางปฏิบัติตามระเบียบกรมทรัพยากรทางทะเลและชายฝั่ง ว่าด้วยการปลูกและบำรุงรักษาป่าชายเลน พ.ศ.2564 ระเบียบกรมทรัพยากรทางทะเลและชายฝั่งว่าด้วยการแบ่งปันคาร์บอนเครดิตที่ได้จากการปลูกและบำรุงป่าชายเลน สำหรับบุคคลภายนอก พ.ศ. 2565 และคู่มือการปลูกป่าชายเลนเพื่อประโยชน์จากคาร์บอนเครดิต พ.ศ. 2565 ของกองอนุรักษ์ทรัพยากรป่าชายเลน กรมทรัพยากรทางทะเลและชายฝั่ง ดังภาคผนวก 3 โดยเริ่มดำเนินการตั้งแต่การคัดเลือกพันธุ์ไม้ การผลิตกล้าไม้ การเตรียมพื้นที่ การปลูก และการบำรุงรักษา อีกทั้งการบวนการดังกล่าวถูกดำเนินการโดยพนักงานเจ้าหน้าที่จากกรมทรัพยากรทางทะเลและชายฝั่ง ซึ่งเป็นผู้มีความรู้ความสามารถและมีประสบการณ์ในการปลูกป่าชายเลน

1.1.2.2 การคัดเลือกพันธุ์ไม้

ในการคัดเลือกชนิดพันธุ์ไม้ที่นำมาปลูกในพื้นที่ พิจารณามาจากชนิดพันธุ์ไม้ที่กำหนดให้ปลูกและบำรุงรักษาในป่าชายเลน ตามแนวทางปฏิบัติตามระเบียบกรมทรัพยากรทางทะเลและชายฝั่ง ว่าด้วยการปลูกและบำรุงรักษาป่าชายเลน พ.ศ.2564 โดยเป็นพันธุ์ไม้ท้องถิ่นและมีความเหมาะสมกับพื้นที่ในแต่ละพื้นที่มากที่สุด โดยมีรายการชนิดพันธุ์ไม้ดังตารางที่ 2

ตารางที่ 2 รายการชนิดพันธุ์ไม้ที่ปลูกในพื้นที่ดำเนินโครงการในแต่ละแปลง

รหัสแปลง	ที่ตั้งโครงการ	ชนิดพันธุ์ไม้	ระยะปลูก (ม. × ม.)
38-STC	หมู่ 4 บ้านไท ตำบลคลองยาง อำเภอเกาะลันตา จังหวัดกระบี่	โกงกางใบเล็ก,ถั่วขาว,โปรง,สารภี	1.5x1.5
39-STC	หมู่ 2 บ้านคลองยาง ตำบลคลองยาง อำเภอเกาะลันตา จังหวัดกระบี่	โกงกางใบเล็ก,ถั่วขาว,โปรง,สารภี	1.5x1.5
40-STC	หมู่ 2 บ้านคลองยาง ตำบลคลองยาง อำเภอเกาะลันตา จังหวัดกระบี่	โกงกางใบเล็ก,ถั่วขาว,โปรง,สารภี	1.5x1.5
41-STC	หมู่ 6 บ้านวังหิน ตำบลคลองท่อมใต้ อำเภอคลองท่อม จังหวัดกระบี่	โกงกางใบเล็ก,ถั่วขาว,โปรง,สารภี	1.5x1.5
42-STC	หมู่ 6 บ้านวังหิน ตำบลคลองท่อมใต้ อำเภอคลองท่อม จังหวัดกระบี่	โกงกางใบเล็ก,ถั่วขาว,โปรง,สารภี	1.5x1.5
43-STC	หมู่ 6 บ้านวังหิน ตำบลคลองท่อมใต้ อำเภอคลองท่อม จังหวัดกระบี่	โกงกางใบเล็ก,ถั่วขาว,โปรง,สารภี	1.5x1.5
44-STC	หมู่ 6 บ้านควนใต้ ตำบลห้วยน้ำขาว อำเภอคลองท่อม จังหวัดกระบี่	โกงกางใบเล็ก,ถั่วขาว,โปรง,สารภี	1.5x1.5
45-STC	หมู่ 6 บ้านควนใต้ ตำบลห้วยน้ำขาว อำเภอคลองท่อม จังหวัดกระบี่	โกงกางใบเล็ก,ถั่วขาว,โปรง,สารภี	1.5x1.5
46-STC	หมู่ 7 บ้านต้นทัง ตำบลคลองยาง อำเภอเกาะลันตา จังหวัดกระบี่	โกงกางใบเล็ก,ถั่วขาว,โปรง,สารภี	1.5x1.5
47-STC	หมู่ 7 บ้านต้นทัง ตำบลคลองยาง อำเภอเกาะลันตา จังหวัดกระบี่	โกงกางใบเล็ก,ถั่วขาว,โปรง,สารภี	1.5x1.5
48-STC	หมู่ 7 บ้านต้นทัง ตำบลคลองยาง อำเภอเกาะลันตา จังหวัดกระบี่	โกงกางใบเล็ก,ถั่วขาว,โปรง,สารภี	1.5x1.5
49-STC	หมู่ 8 บ้านควนใต้ ตำบลห้วยน้ำขาว อำเภอคลองท่อม จังหวัดกระบี่	โกงกางใบเล็ก,ถั่วขาว,โปรง,สารภี	1.5x1.5
50-STC	หมู่ 1 บ้านเขาฝาก ตำบลคลองยาง อำเภอเกาะลันตา จังหวัดกระบี่	โกงกางใบเล็ก,ถั่วขาว,โปรง,สารภี	1.5x1.5
51-STC	หมู่ 3 บ้านน้ำร้อน ตำบลห้วยน้ำขาว อำเภอคลองท่อม จังหวัดกระบี่	โกงกางใบเล็ก,ถั่วขาว,โปรง,สารภี	1.5x1.5
52-STC	หมู่ 3 บ้านน้ำร้อน ตำบลห้วยน้ำขาว อำเภอคลองท่อม จังหวัดกระบี่	โกงกางใบเล็ก,ถั่วขาว,โปรง,สารภี	1.5x1.5
53-STC	หมู่ 2 บ้านทุ่งเสม็ด ตำบลห้วยน้ำขาว อำเภอคลองท่อม จังหวัดกระบี่	โกงกางใบเล็ก,ถั่วขาว,โปรง,สารภี	1.5x1.5
54-STC	หมู่ 5 บ้านหลังโสด ตำบลคลองยาง อำเภอเกาะลันตา จังหวัดกระบี่	โกงกางใบเล็ก,ถั่วขาว,โปรง,สารภี	1.5x1.5

รหัสแปลง	ที่ตั้งโครงการ	ชนิดพันธุ์ไม้	ระยะปลูก (ม. × ม.)
55-STC	หมู่ 2 บ้านทุ่งเสม็ด ตำบลห้วยน้ำขาว อำเภอคลองท่อม จังหวัดกระบี่	โกงกางใบเล็ก,ถั่วขาว,โปรง,สารภี	1.5x1.5
56-STC	หมู่ 2 บ้านร่าหมาด ตำบลเกาะกลาง อำเภอเกาะลันตา จังหวัดกระบี่	โกงกางใบเล็ก,โกงกางใบใหญ่, ถั่วขาว,โปรงแดง	1.5x1.5
57-STC	หมู่ 2 บ้านร่าหมาด ตำบลเกาะกลาง อำเภอเกาะลันตา จังหวัดกระบี่	โกงกางใบเล็ก,โกงกางใบใหญ่, ถั่วขาว,โปรงแดง	1.5x1.5
58-STC	หมู่ 2 บ้านร่าหมาด ตำบลเกาะกลาง อำเภอเกาะลันตา จังหวัดกระบี่	โกงกางใบเล็ก,โกงกางใบใหญ่, ถั่วขาว,โปรงแดง	1.5x1.5
59-STC	หมู่ 1 บ้านเกาะกลาง ตำบลคลองประสงค์ อำเภอเมืองกระบี่ จังหวัดกระบี่	โกงกางใบเล็ก,โกงกางใบใหญ่, ถั่วขาว,โปรงแดง	1.5x1.5
62-STC	หมู่ 1 บ้านเกาะกลาง ตำบลคลองประสงค์ อำเภอเมืองกระบี่ จังหวัดกระบี่	โกงกางใบเล็ก,โกงกางใบใหญ่, ถั่วขาว,โปรงแดง	1.5x1.5
63-STC	หมู่ 3 บ้านคลองกำ ตำบลคลองประสงค์ อำเภอเมืองกระบี่ จังหวัดกระบี่	โกงกางใบเล็ก,โกงกางใบใหญ่, ถั่วขาว,โปรงแดง	1.5x1.5
64-STC	หมู่ 1 บ้านเกาะกลาง ตำบลคลองประสงค์ อำเภอเมืองกระบี่ จังหวัดกระบี่	โกงกางใบเล็ก, ถั่วขาว,โปรงแดง	1.5x1.5
65-STC	หมู่ 1 บ้านเกาะกลาง ตำบลคลองประสงค์ อำเภอเมืองกระบี่ จังหวัดกระบี่	โกงกางใบเล็ก,โกงกางใบใหญ่, ถั่วขาว,โปรงแดง	1.5x1.5
67-STC	หมู่ 5 บ้านเกาะเคี่ยม ตำบลบางเตย อำเภอเมืองพังงา จังหวัดพังงา	โกงกางใบเล็ก,โกงกางใบใหญ่, ถั่วขาว,โปรงแดง	1.5x1.5
68-STC	หมู่ 6 บ้านแหลมหิน ตำบลหล่อยูง อำเภอตะกั่วทุ่ง จังหวัดพังงา	โกงกางใบเล็ก,โกงกางใบใหญ่	1.5x1.5
69-STC	หมู่ 6 บ้านแหลมหิน ตำบลหล่อยูง อำเภอตะกั่วทุ่ง จังหวัดพังงา	โกงกางใบเล็ก,โกงกางใบใหญ่	1.5x1.5
70-STC	หมู่ 7 บ้านท่าไทร ตำบลบ่อแสน อำเภอทับปุด จังหวัดพังงา	โกงกางใบเล็ก,โกงกางใบใหญ่, ถั่วขาว,โปรงแดง	1.5x1.5
71-STC	หมู่ 7 บ้านท่าไทร ตำบลบ่อแสน อำเภอทับปุด จังหวัดพังงา	โกงกางใบเล็ก,โกงกางใบใหญ่, ถั่วขาว,โปรงแดง	1.5x1.5
72-STC	หมู่ 4,8 บ้านท่าควน,บ้านท่าใหญ่ ตำบลบ่อแสน อำเภอทับปุด จังหวัดพังงา	โกงกางใบเล็ก,โกงกางใบใหญ่, ถั่วขาว,โปรงแดง	1.5x1.5
73-STC	หมู่ 7 บ้านท่าไทร ตำบลบ่อแสน อำเภอ	โกงกางใบเล็ก,โกงกางใบใหญ่,	1.5x1.5

รหัสแปลง	ที่ตั้งโครงการ	ชนิดพันธุ์ไม้	ระยะปลูก (ม. × ม.)
	ทับปุด จังหวัดพังงา	ถั่วขาว,โปรงแดง	
74-STC	หมู่ 7 บ้านพรุเดียว ตำบลบางนายสี อำเภอตะกั่วป่า จังหวัดพังงา	โกงกางใบเล็ก,โกงกางใบใหญ่, ถั่วขาว,โปรงแดง	1.5x1.5
75-STC	หมู่ 6 บ้านบางนายสี ตำบลบางนายสี อำเภอตะกั่วป่า จังหวัดพังงา	โกงกางใบเล็ก,โกงกางใบใหญ่, ถั่วขาว,โปรงแดง	1.5x1.5
76-STC	หมู่ 6 บ้านบางนายสี ตำบลบางนายสี อำเภอตะกั่วป่า จังหวัดพังงา	โกงกางใบเล็ก,โกงกางใบใหญ่, ถั่วขาว,โปรงแดง	1.5x1.5
77-STC	หมู่ 6 บ้านบางนายสี ตำบลบางนายสี อำเภอตะกั่วป่า จังหวัดพังงา	โกงกางใบเล็ก,โกงกางใบใหญ่, ถั่วขาว,โปรงแดง	1.5x1.5
78-STC	หมู่ 1 บ้านหมากปรก ตำบลไม้ขาว อำเภอถลาง จังหวัดภูเก็ต	โกงกางใบเล็ก,โกงกางใบใหญ่, โปรงแดง	1.5x1.5
79-STC	หมู่ 1 บ้านผักฉีด ตำบลป่าคลอก อำเภอถลาง จังหวัดภูเก็ต	โกงกางใบเล็ก,โกงกางใบใหญ่	1.5x1.5
80-STC	หมู่ 2 บ้านท่าหลา ตำบลป่าคลอก อำเภอถลาง จังหวัดภูเก็ต	โกงกางใบเล็ก,โกงกางใบใหญ่	1.5x1.5
81-STC	หมู่ 5 บ้านปากน้ำ ตำบลปากน้ำ อำเภอเมืองระนอง จังหวัดระนอง	โกงกางใบเล็ก,โกงกางใบใหญ่	1.5x1.5
88-STC	หมู่ 3 บ้านเกาะนก (คลองน้ำเวียน) ตำบลคลองขุด อำเภอเมือง จังหวัดสตูล	โกงกางใบเล็ก,โกงกางใบใหญ่, ถั่วขาว,โปรงแดง	1.5x1.5
89-STC	หมู่ 2 บ้านตำมะลังเหนือ ตำบลตำมะลัง อำเภอเมือง จังหวัดสตูล	โกงกางใบเล็ก,โกงกางใบใหญ่, ถั่วขาว,โปรงแดง	1.5x1.5
90(1)-STC	หมู่ 3 บ้านคลองน้ำเวียน ตำบลคลองขุด อำเภอเมืองสตูล จังหวัดสตูล	โกงกางใบเล็ก,โกงกางใบใหญ่, ถั่วขาว,โปรงแดง	1.5x1.5
90-STC	หมู่ 3 บ้านปูยู ตำบลปูยู อำเภอเมือง จังหวัดสตูล	โกงกางใบเล็ก,โกงกางใบใหญ่, ถั่วขาว,โปรงแดง	1.5x1.5
91-STC	หมู่ 2 บ้านคลองโคน ตำบลคลองโคน อำเภอเมืองสมุทรสงคราม จังหวัดสมุทรสงคราม	โกงกางใบเล็ก,โกงกางใบใหญ่	1.5x1.5
92-STC	หมู่ 2 บ้านคลองโคน ตำบลคลองโคน อำเภอเมืองสมุทรสงคราม จังหวัดสมุทรสงคราม	โกงกางใบเล็ก,โกงกางใบใหญ่	1.5x1.5
93-STC	หมู่ 2 บ้านคลองโคน ตำบลคลองโคน อำเภอเมืองสมุทรสงคราม จังหวัดสมุทรสงคราม	โกงกางใบเล็ก,โกงกางใบใหญ่	1.5x1.5

รหัสแปลง	ที่ตั้งโครงการ	ชนิดพันธุ์ไม้	ระยะปลูก (ม. × ม.)
94-STC	หมู่ 2 บ้านคลองโคน ตำบลคลองโคน อำเภอเมืองสมุทรสงคราม จังหวัดสมุทรสงคราม	โกงกางใบเล็ก,โกงกางใบใหญ่	1.5x1.5
95-STC	หมู่ 2 บ้านคลองโคน ตำบลคลองโคน อำเภอเมืองสมุทรสงคราม จังหวัดสมุทรสงคราม	โกงกางใบเล็ก,โกงกางใบใหญ่	1.5x1.5
96-STC	หมู่ 2 บ้านคลองโคน ตำบลคลองโคน อำเภอเมืองสมุทรสงคราม จังหวัดสมุทรสงคราม	โกงกางใบเล็ก,โกงกางใบใหญ่	1.5x1.5
97-STC	หมู่ 2 บ้านคลองโคน ตำบลคลองโคน อำเภอเมืองสมุทรสงคราม จังหวัดสมุทรสงคราม	โกงกางใบเล็ก,โกงกางใบใหญ่	1.5x1.5
98-STC	หมู่ 2 บ้านคลองโคน ตำบลคลองโคน อำเภอเมืองสมุทรสงคราม จังหวัดสมุทรสงคราม	โกงกางใบเล็ก,โกงกางใบใหญ่	1.5x1.5

1.1.2.3 การผลิตกล้าไม้

กล้าไม้ที่นำมาปลูกในพื้นที่โครงการ ได้รับการจัดเตรียมโดยหน่วยงานภายใต้กรมทรัพยากรทางทะเลและชายฝั่งเป็นผู้จัดหาเก็บฝักจากแหล่งแม่ไม้ นำมาเพาะชำในโรงเรือนเพาะชำกล้าไม้ซึ่งตั้งอยู่บริเวณที่น้ำทะเลท่วมถึงได้อย่างสม่ำเสมอ ดูแลรักษากล้าไม้เพื่อรอการปลูก โดยกล้าไม้ที่นำไปปลูกในพื้นที่โครงการนั้นจะต้องมีอายุไม่น้อยกว่า 3 เดือน และจะต้องมีการผลิตกล้าไม้สำรองไว้ไม่น้อยกว่าร้อยละ 20 สำหรับการปลูกซ่อม ดังภาพที่ 2

ภาพที่ 1 การเตรียมกล้าไม้

1.1.2.4 การเตรียมพื้นที่

โดยสภาพปัจจุบันของพื้นที่โครงการเป็นพื้นที่ป่าชายเลนที่มีความเสื่อมโทรมจากภัยธรรมชาติหรือมนุษย์ โดยการเตรียมพื้นที่นั้นจะเป็นการปรับปรุงพื้นที่ให้มีความเหมาะสมในการปลูกและทำให้กล้าไม้สามารถตั้งตัวและเติบโตได้ในระยะแรงเริ่มบริเวณพื้นที่โครงการ และการกำจัดวัชพืชต่างๆ จากนั้น จะทำการเตรียมและหลักหมายแนวปลูก และเตรียมหลุมปลูกดังนี้

- **การเตรียมหลักหมายแนวปลูก** ตามคู่มือการปลูกป่าชายเลนเพื่อประโยชน์จากคาร์บอนเครดิต พ.ศ. 2565 เป็นไม้ไผ่แข็งแรงที่มีขนาด 1.5-2.0 เซนติเมตร ความยาวไม่น้อยกว่า 1 เมตร ขึ้นกับความอ่อน-แข็งของดิน ส่วนบนของหลักหมายทาสีแดงไม่น้อยกว่า 15 เซนติเมตร

- **การปักหมายแนวปลูก** ระยะปลูก 1.5 x 1.5 เมตร

- **การเตรียมหลุมปลูก** กำหนดความกว้างและความลึกของหลุมให้มากกว่าถุงกล้าเล็กน้อย

โดยตัวอย่างการเตรียมพื้นที่ปลูกดังภาพที่ 2

ภาพที่ 2 การเตรียมพื้นที่

1.1.2.5 การปลูก

การปลูกกล้าไม้จะใช้กล้าไม้ที่มีอายุไม่น้อยกว่า 3 เดือน ชนิดพันธุ์แตกต่างไปตามความเหมาะสมในแต่ละพื้นที่ โดยวิธีการปลูกเริ่มจากการนำกล้าไม้ออกจากถุงเพาะชำ แล้วนำลงไปในหลุมที่จัดเตรียมไว้ขนาดใหญ่กว่าถุงเพาะชำเล็กน้อย วางกล้าไม้ จัดให้ตรง จากนั้นทำการปิดปากหลุม แล้วกดอัดดินโดยรอบให้แน่น ดังภาพที่ 3

ภาพที่ 3 การปลูกกล้าไม้

1.1.2.6 การบำรุงรักษา

- **การกำจัดวัชพืช** มีการกำจัดวัชพืชภายหลังการปลูกโดยรอบกล้าไม้ไม่น้อยกว่าปีละ 1 ครั้ง เพื่อลดการแก่งแย่งทางอาหาร ให้กล้าไม้มีความสามารถในการเติบโตดี อัตราการรอดตายสูงขึ้น นอกจากนี้ ให้ก าจัดวัชพืชในบริเวณ อื่นๆ ภายในแปลงปลูก โดยเฉพาะบริเวณคันดินเพื่อป้องกันวัชพืชรุกล้ำเข้ามาใน แปลงปลูก
- **การสำรวจอัตราการรอดตายและปลูกซ่อม** ภายหลังการดำเนินการปลูกกล้าไม้ลงในแปลง 6 เดือน จะดำเนินการตรวจนับอัตราการรอดตายไม่น้อยกว่าร้อยละ 80 หากอัตราการรอดตายน้อยกว่าร้อยละ 80 จะทำการปลูกทดแทนโดยทันที โดยกล้าไม้ที่นำมาปลูกซ่อมนั้น จะเป็นกล้าไม้ชนิดเดียวกันและมีอายุเท่ากันกับกล้าไม้ในแปลงปลูกที่ ได้มีการผลิตกล้าไม้สำรองไว้ไม่น้อยกว่าร้อยละ 20

- **การลาดตระเวนป้องกันการทำลายป่า** มีการกำหนดเส้นทางการลาดตระเวนให้ครอบคลุมพื้นที่แปลงปลูกป่าชายเลน ทำการลาดตระเวนในพื้นที่รับผิดชอบไม่น้อยกว่า 1 ครั้งต่อสัปดาห์ และมีการซ่อมแซมแนวเขตรอบแปลงปลูกป่าให้ชัดเจนอยู่เสมอ

1.1.2.7 การจัดการอย่างถูกวิธี

เจ้าหน้าที่ลาดตระเวนเพื่อตรวจแปลง หากพบว่าต้นไม้เป็นโรค หรือได้รับความเสียหายจากแมลง สามารถจัดการได้โดยการนำต้นไม้ต้นที่มีปัญหาออกจากแปลง ทำลายอย่างถูกวิธี และทำการปลูกซ่อมเพื่อให้อัตราการรอดตายไม่ต่ำกว่าร้อยละ 80 หรือหากพบว่าต้นไม้มีเรือนยอดเบียดชิดกัน ทำให้กล้าไม้ไม่ได้รับแสงอย่างเต็มที่ เจ้าหน้าที่สามารถพิจารณาดำเนินการตามหลักวิชาการ เช่น การลิดกิ่ง (Pruning) โดยทำการเลือกลิดกิ่งบางกิ่งออก ซึ่งครั้งแรกควรลิดกิ่งล่างสุดที่อ่อนแอ และในครั้งต่อๆ ไป ก็จะลิดกิ่งให้สูงขึ้นไปไม่เกิน 1 ใน 3 ของทรงพุ่ม เพื่อส่งเสริมให้กล้าไม้ป่าชายเลนเติบโตได้ดีในระยะเริ่มต้น หรือการตัดสางขยายระยะ เพื่อส่งเสริมการเติบโตของต้นไม้ที่เหลืออยู่ หรือกรณีน้ำทะเลไม่สามารถขึ้นลง และท่วมถึงทั้งแปลง เจ้าหน้าที่จะดำเนินการปรับปรุงสภาพพื้นที่ เพื่อชักน้ำเข้า-ออก แปลง

1.1.2.8 การป้องกันความเสี่ยงในพื้นที่โครงการ

การป้องกันความเสี่ยงจากการบุกรุกพื้นที่และลักลอบตัดไม้ มีการลาดตระเวนเพื่อป้องกันการทำลายป่า โดยกำหนดเส้นทางการลาดตระเวนให้ครอบคลุมพื้นที่แปลงปลูกป่าชายเลน ไม่น้อยกว่า 1 ครั้งต่อสัปดาห์ มีการตรวจตราซ่อมแซมแนวเขตรอบแปลงปลูกป่าให้ชัดเจนอยู่เสมอ รวมถึงการประชาสัมพันธ์ สร้างความรับรู้ความเข้าใจในการดำเนินงานกับผู้นำชุมชนและประชาชนในพื้นที่

ลำดับ	กิจกรรม	จำนวน (วัน)	ระยะเวลาดำเนินการ (เดือนที่) 1	2	3	4	5	6	7	8	9	10	11	12	ผู้รับผิดชอบ
แผนการดำเนินกิจกรรมการเตรียมพื้นที่ปลูก (ปีที่ 1 เดือนที่ 1-6)															
1	การทลายคันดิน (ถ้ามี)	30													ผู้พัฒนาโครงการ
2	ขุดคูแพรกให้น้ำเข้า-ออก (ถ้ามี)	30													ผู้พัฒนาโครงการ
3	การเก็บริบ กำจัดวัชพืช	30-50													ผู้พัฒนาโครงการ
4	การทำรังวัด หลักเขต และ	30-60													ผู้พัฒนา

	แผนที่พร้อมระบุค่าพิกัด/ภาพถ่ายประกอบ														โครงการ
5	การทำหลัก/ปักหมายแนวสำหรับปลูก	30-70													ผู้พัฒนาโครงการ
6	การทำทางลาดตระเวน	30													ผู้พัฒนาโครงการ
7	การทำป้ายโครงการและอื่นๆ	30													ผู้พัฒนาโครงการ
แผนการดำเนินกิจกรรมการปลูกกล้าไม้ (ปีที่ 1 เดือนที่ 1-12)															
1	การเตรียมกล้าไม้	30-60													ผู้พัฒนาโครงการ
2	การเตรียมวัสดุปลูก	30-50													ผู้พัฒนาโครงการ
3	การขนย้ายกล้าไม้	30-50													ผู้พัฒนาโครงการ
4	การปลูกกล้าไม้ป่าชายเลน	210													ผู้พัฒนาโครงการ
5	การส่งมอบพื้นที่														
แผนการดำเนินกิจกรรมการบำรุงรักษา การจัดการป่าอย่างถูกวิธี การจัดทำรายงานผลการปฏิบัติงาน และการประเมินการกักเก็บคาร์บอน (ตลอดอายุกล้าไม้จนครบสัญญา)															
1	**การบำรุงรักษา และการจัดการอย่างถูกวิธี**	ตลอดอายุกล้าไม้จนครบสัญญา 30 ปี													
	การกำจัดวัชพืช	2 ครั้ง/ปี													ผู้พัฒนาโครงการ
	การลาดตระเวนป้องกันการทำลายป่า	1-2ครั้ง/สัปดาห์													ผู้พัฒนาโครงการ
	การนับอัตราการรอดตาย	2 ครั้ง/ปี													ผู้พัฒนาโครงการ
	ปลูกทดแทนต้นที่ตาย(ถ้ามี)	2 ครั้ง/ปี													ผู้พัฒนาโครงการ
2	**การจัดทำรายงานผลการปฏิบัติ งานการปลูกป่าชายเลนให้ทช.**	2 ครั้ง/ปี													ผู้พัฒนาโครงการ
3	**การประเมินการกักเก็บ**	ทุกๆ 3 ปี													ผู้พัฒนา

	คาร์บอน	หรือตามความเหมาะสม													โครงการ

1.1.3 ปริมาณก๊าซเรือนกระจกที่คาดว่าจะลดได้ในระยะเวลาคิดคาร์บอนเครดิตของโครงการ

ปริมาณก๊าซเรือนกระจกที่คาดว่าจะลดได้ในระยะเวลาคิดคาร์บอนเครดิต 15 ปีของโครงการฟื้นฟูป่าชายเลนเพื่อระบบนิเวศที่ยั่งยืนของประเทศไทย (กลุ่ม 2) จะเท่ากับ 45,769 ตันคาร์บอนไดออกไซด์เทียบเท่าต่อปี ($tCO_2eq/year$)

1.2 ขอบเขตการดำเนินโครงการ

1.2.1 ขอบเขตพื้นที่โครงการ

จากการได้รับการจัดสรรพื้นที่ดำเนินโครงการปลูกป่าชายเลน เพื่อประโยชน์จากคาร์บอนเครดิต ประจำปี พ.ศ. 2565 จากทช. เป็นเวลา 30 ปี ทางโครงการได้ทำการเข้าสำรวจพื้นที่และรังวัด กำหนดแนวเขตเข้าร่วมโครงการ พร้อมทั้งจัดทำแผนที่แสดงขอบเขตเข้าร่วมโครงการ ใน 6 จังหวัด 53 แปลง ข้อมูลเนื้อที่เข้าร่วมโครงการดังตารางที่ 3 ขอบเขตพื้นที่โครงการดังภาพที่ 5 ถึง ภาพที่ 6-1 ถึง 6-35 และพิกัดขอบพื้นที่ดำเนินโครงการดังภาคผนวกที่ 3

ตารางที่ 3 พื้นที่เข้าร่วมโครงการโดยแยกรายพื้นที่

แปลง	ที่ตั้งโครงการ	เนื้อที่จากการจัดสรร (ไร่)	เนื้อที่ทางน้ำ (ไร่)	เนื้อที่เข้าร่วมโครงการ (ไร่)
38-STC	หมู่ 4 บ้านไท ตำบลคลองยาง อำเภอเกาะลันตา จังหวัดกระบี่	34.57	-	34.570
39-STC	หมู่ 2 บ้านคลองยาง ตำบลคลองยาง อำเภอเกาะลันตา จังหวัดกระบี่	100.01	0.876	99.134
40-STC	หมู่ 2 บ้านคลองยาง ตำบลคลองยาง อำเภอเกาะลันตา จังหวัดกระบี่	50.17	-	50.170
41-STC	หมู่ 6 บ้านวังหิน ตำบลคลองท่อมใต้ อำเภอคลองท่อม จังหวัดกระบี่	105.91	-	105.910
42-STC	หมู่ 6 บ้านวังหิน ตำบลคลองท่อมใต้ อำเภอคลองท่อม จังหวัดกระบี่	10.40	-	10.400
43-STC	หมู่ 6 บ้านวังหิน ตำบลคลองท่อมใต้ อำเภอคลองท่อม จังหวัดกระบี่	25.97	-	25.970
44-STC	หมู่ 6 บ้านควนใต้ ตำบลห้วยน้ำขาว อำเภอคลองท่อม จังหวัดกระบี่	55.84	-	55.840
45-STC	หมู่ 6 บ้านควนใต้ ตำบลห้วยน้ำขาว อำเภอคลองท่อม จังหวัดกระบี่	45.06	-	45.060
46-STC	หมู่ 7 บ้านต้นทัง ตำบลคลองยาง อำเภอเกาะลันตา จังหวัดกระบี่	71.26	-	71.260
47-STC	หมู่ 7 บ้านต้นทัง ตำบลคลองยาง อำเภอเกาะลันตา จังหวัดกระบี่	50.48	-	50.480
48-	หมู่ 7 บ้านต้นทัง ตำบลคลองยาง อำเภอ	46.15	-	46.150

แปลง	ที่ตั้งโครงการ	เนื้อที่จากการจัดสรร (ไร่)	เนื้อที่ทางน้ำ (ไร่)	เนื้อที่เข้าร่วมโครงการ (ไร่)
STC	เกาะลันตา จังหวัดกระบี่			
49-STC	หมู่ 8 บ้านควนใต้ ตำบลห้วยน้ำขาว อำเภอคลองท่อม จังหวัดกระบี่	37.18	-	37.180
50-STC	หมู่ 1 บ้านเขาฝาก ตำบลคลองยาง อำเภอเกาะลันตา จังหวัดกระบี่	108.15	-	108.150
51-STC	หมู่ 3 บ้านน้ำร้อน ตำบลห้วยน้ำขาว อำเภอคลองท่อม จังหวัดกระบี่	173.29	-	173.290
52-STC	หมู่ 3 บ้านน้ำร้อน ตำบลห้วยน้ำขาว อำเภอคลองท่อม จังหวัดกระบี่	106.80	-	106.800
53-STC	หมู่ 2 บ้านทุ่งเสม็ด ตำบลห้วยน้ำขาว อำเภอคลองท่อม จังหวัดกระบี่	42.45	-	42.450
54-STC	หมู่ 5 บ้านหลังโสด ตำบลคลองยาง อำเภอเกาะลันตา จังหวัดกระบี่	71.76	-	71.760
55-STC	หมู่ 2 บ้านทุ่งเสม็ด ตำบลห้วยน้ำขาว อำเภอคลองท่อม จังหวัดกระบี่	47.21	-	47.210
56-STC	หมู่ 2 บ้านร่าหมาด ตำบลเกาะกลาง อำเภอเกาะลันตา จังหวัดกระบี่	19.57	1.123	18.447
57-STC	หมู่ 2 บ้านร่าหมาด ตำบลเกาะกลาง อำเภอเกาะลันตา จังหวัดกระบี่	151.85	-	151.850
58-STC	หมู่ 2 บ้านร่าหมาด ตำบลเกาะกลาง อำเภอเกาะลันตา จังหวัดกระบี่	13.91	-	13.910
59-STC	หมู่ 1 บ้านเกาะกลาง ตำบลคลองประสงค์ อำเภอเมืองกระบี่ จังหวัดกระบี่	471.57	3.182	468.388
62-STC	หมู่ 1 บ้านเกาะกลาง ตำบลคลองประสงค์ อำเภอเมืองกระบี่ จังหวัดกระบี่	65.93	-	65.930
63-STC	หมู่ 3 บ้านคลองกำ ตำบลคลองประสงค์ อำเภอเมืองกระบี่ จังหวัดกระบี่	55.58	-	55.580
64-STC	หมู่ 1 บ้านเกาะกลาง ตำบลคลองประสงค์ อำเภอเมืองกระบี่ จังหวัดกระบี่	12.14	-	12.140
65-STC	หมู่ 1 บ้านเกาะกลาง ตำบลคลองประสงค์ อำเภอเมืองกระบี่ จังหวัดกระบี่	61.11	-	61.110
67-STC	หมู่ 5 บ้านเกาะเคี่ยม ตำบลบางเตย อำเภอเมืองพังงา จังหวัดพังงา	381.23	-	381.230

แปลง	ที่ตั้งโครงการ	เนื้อที่จากการจัดสรร (ไร่)	เนื้อที่ทางน้ำ (ไร่)	เนื้อที่เข้าร่วมโครงการ (ไร่)
68-STC	หมู่ 6 บ้านแหลมหิน ตำบลหล่อยูง อำเภอตะกั่วทุ่ง จังหวัดพังงา	50.43	-	50.430
69-STC	หมู่ 6 บ้านแหลมหิน ตำบลหล่อยูง อำเภอตะกั่วทุ่ง จังหวัดพังงา	75.89	-	75.890
70-STC	หมู่ 7 บ้านท่าไทร ตำบลบ่อแสน อำเภอทับปุด จังหวัดพังงา	136.31	-	136.310
71-STC	หมู่ 7 บ้านท่าไทร ตำบลบ่อแสน อำเภอทับปุด จังหวัดพังงา	72.17	-	72.170
72-STC	หมู่ 4,8 บ้านท่าควน,บ้านท่าใหญ่ ตำบลบ่อแสน อำเภอทับปุด จังหวัดพังงา	1047.43	30.493	1016.937
73-STC	หมู่ 7 บ้านท่าไทร ตำบลบ่อแสน อำเภอทับปุด จังหวัดพังงา	493.35	9.039	484.311
74-STC	หมู่ 7 บ้านพรุเดียว ตำบลบางนายสี อำเภอตะกั่วป่า จังหวัดพังงา	104.4	-	104.400
75-STC	หมู่ 6 บ้านบางนายสี ตำบลบางนายสี อำเภอตะกั่วป่า จังหวัดพังงา	445.98	-	445.980
76-STC	หมู่ 6 บ้านบางนายสี ตำบลบางนายสี อำเภอตะกั่วป่า จังหวัดพังงา	106.01	-	106.010
77-STC	หมู่ 6 บ้านบางนายสี ตำบลบางนายสี อำเภอตะกั่วป่า จังหวัดพังงา	52.11	-	52.110
78-STC	หมู่ 1 บ้านหมากปรก ตำบลไม้ขาว อำเภอถลาง จังหวัดภูเก็ต	26.31	-	26.310
79-STC	หมู่ 1 บ้านผักฉีด ตำบลป่าคลอก อำเภอถลาง จังหวัดภูเก็ต	50.74	-	50.740
80-STC	หมู่ 2 บ้านท่าหลา ตำบลป่าคลอก อำเภอถลาง จังหวัดภูเก็ต	70.81	-	70.810
81-STC	หมู่ 5 บ้านปากน้ำ ตำบลปากน้ำ อำเภอเมืองระนอง จังหวัดระนอง	667.20	-	667.200
88-STC	หมู่ 3 บ้านเกาะนก (คลองน้ำเวียน) ตำบลคลองขุด อำเภอเมือง จังหวัดสตูล	438.58	-	438.580
89-STC	หมู่ 2 บ้านตำมะลังเหนือ ตำบลตำมะลัง อำเภอเมือง จังหวัดสตูล	175.34	6.54	168.800
90(1)-	หมู่ 3 บ้านคลองน้ำเวียน ตำบลคลองขุด	425.39	-	425.390

แปลง	ที่ตั้งโครงการ	เนื้อที่จากการจัดสรร (ไร่)	เนื้อที่ทางน้ำ (ไร่)	เนื้อที่เข้าร่วมโครงการ (ไร่)
STC	อำเภอเมืองสตูล จังหวัดสตูล			
90-STC	หมู่ 3 บ้านปูยู ตำบลปูยู อำเภอเมือง จังหวัดสตูล	1877.50	14.052	1863.448
91-STC	หมู่ 2 บ้านคลองโคน ตำบลคลองโคน อำเภอเมืองสมุทรสงคราม จังหวัดสมุทรสงคราม	279.43	-	279.430
92-STC	หมู่ 2 บ้านคลองโคน ตำบลคลองโคน อำเภอเมืองสมุทรสงคราม จังหวัดสมุทรสงคราม	100.36	1.416	98.944
93-STC	หมู่ 2 บ้านคลองโคน ตำบลคลองโคน อำเภอเมืองสมุทรสงคราม จังหวัดสมุทรสงคราม	79.02	-	79.020
94-STC	หมู่ 2 บ้านคลองโคน ตำบลคลองโคน อำเภอเมืองสมุทรสงคราม จังหวัดสมุทรสงคราม	30.66	-	30.660
95-STC	หมู่ 2 บ้านคลองโคน ตำบลคลองโคน อำเภอเมืองสมุทรสงคราม จังหวัดสมุทรสงคราม	22.91	-	22.910
96-STC	หมู่ 2 บ้านคลองโคน ตำบลคลองโคน อำเภอเมืองสมุทรสงคราม จังหวัดสมุทรสงคราม	5.15	-	5.150
97-STC	หมู่ 2 บ้านคลองโคน ตำบลคลองโคน อำเภอเมืองสมุทรสงคราม จังหวัดสมุทรสงคราม	15.96	-	15.960
98-STC	หมู่ 2 บ้านคลองโคน ตำบลคลองโคน อำเภอเมืองสมุทรสงคราม จังหวัดสมุทรสงคราม	3.59	-	3.590
รวม		9268.58	66.721	9,201.859

แผนที่แสดงพื้นที่โครงการฟื้นฟูป่าชายเลนเพื่อระบบที่ยั่งยืนของประเทศไทย (กลุ่ม 2)
ท้องที่ หมู่ 4 บ้านไท และ หมู่ 7 บ้านต้นทัง ตำบลคลองยาง อำเภอเกาะลันตา จังหวัดกระบี่
(38-STC และ 48-STC)

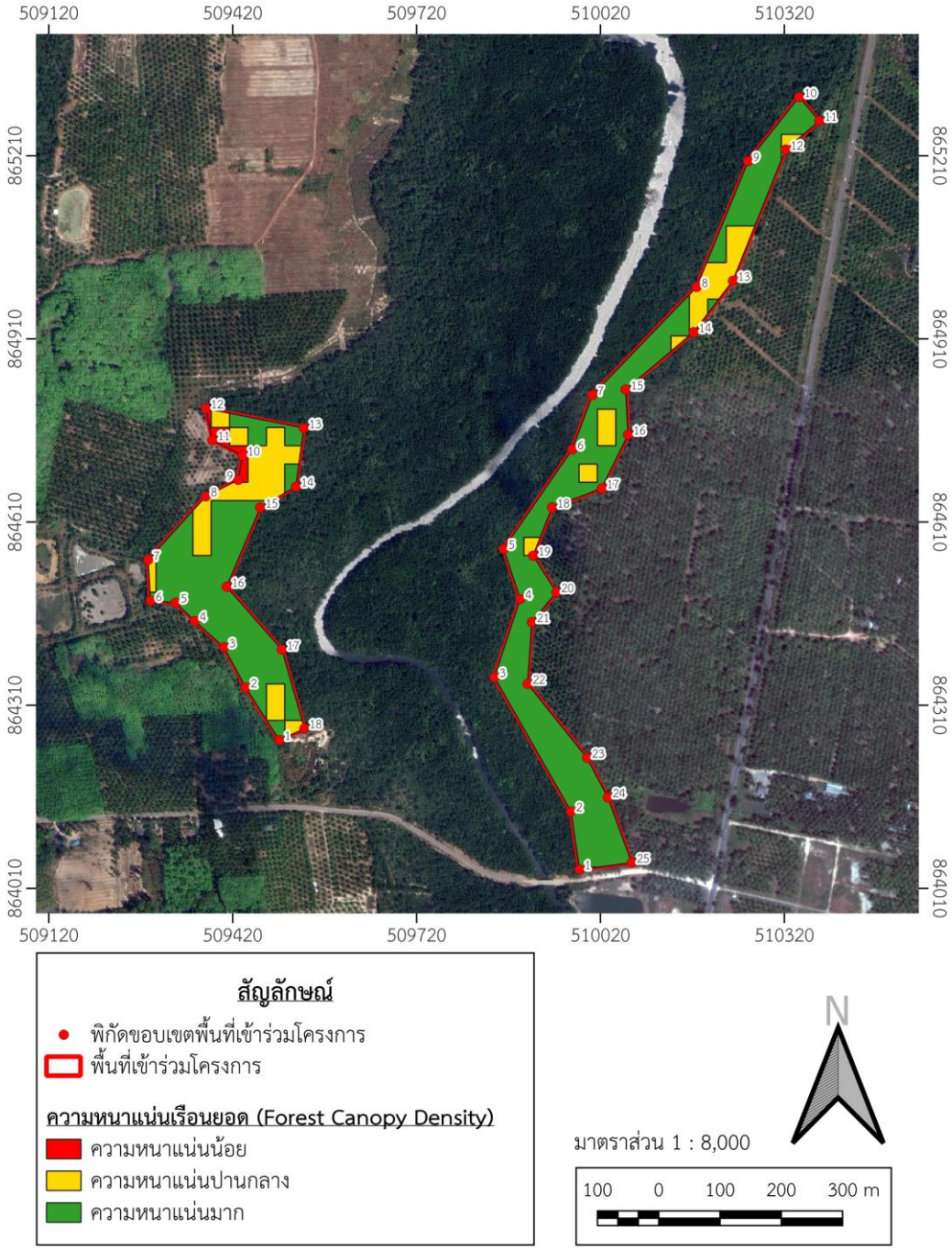

รหัสแปลง 38-STC (หมู่ 4 บ้านไท ตำบลคลองยาง อำเภอเกาะลันตา จังหวัดกระบี่)

รหัสแปลง 48-STC (หมู่ 7 บ้านต้นทัง ตำบลคลองยาง อำเภอคลองท่อม จังหวัดกระบี่)

ภาพที่ 6-1: ขอบเขตพื้นที่โครงการ

แผนที่แสดงพื้นที่โครงการฟื้นฟูป่าชายเลนเพื่อระบบที่ยั่งยืนของประเทศไทย (กลุ่ม 2)
ท้องที่ หมู่ 2 บ้านคลองยาง และ หมู่ 7 บ้านต้นทัง ตำบลคลองยาง อำเภอเกาะลันตา จังหวัดกระบี่
(39-STC และ 46-STC)

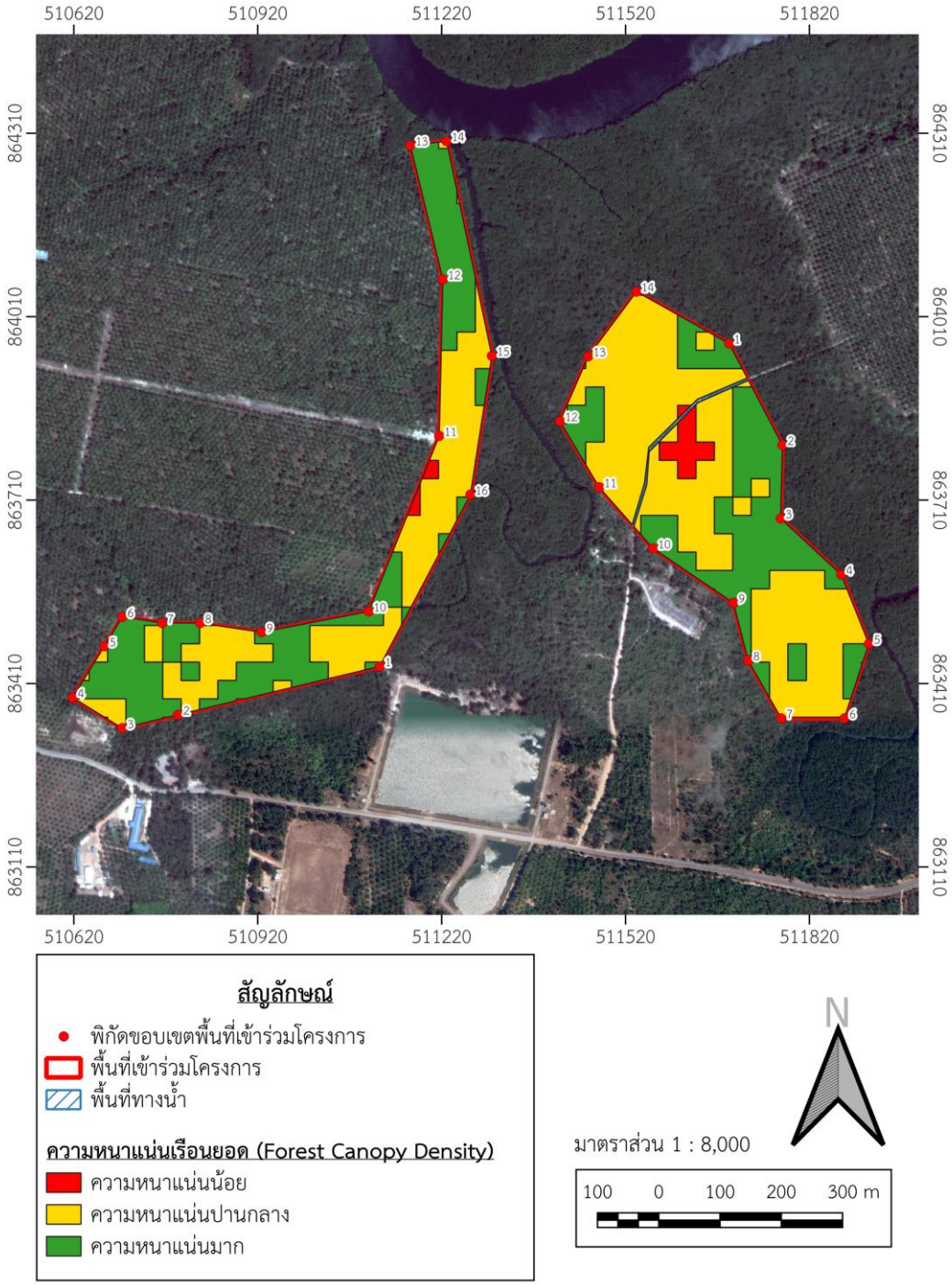

รหัสแปลง 39-STC (หมู่ 2 บ้านคลองยาง ตำบลคลองยาง อำเภอเกาะลันตา จังหวัดกระบี่)

รหัสแปลง 46-STC (หมู่ 7 บ้านต้นทัง ตำบลคลองยาง อำเภอคลองท่อม จังหวัดกระบี่)

ภาพที่ 6-2: ขอบเขตพื้นที่โครงการ (ต่อ)

แผนที่แสดงพื้นที่โครงการฟื้นฟูป่าชายเลนเพื่อระบบที่ยั่งยืนของประเทศไทย (กลุ่ม 2)
ท้องที่ หมู่ 2 บ้านคลองยาง ตำบลคลองยาง อำเภอเกาะลันตา จังหวัดกระบี่
(40-STC)

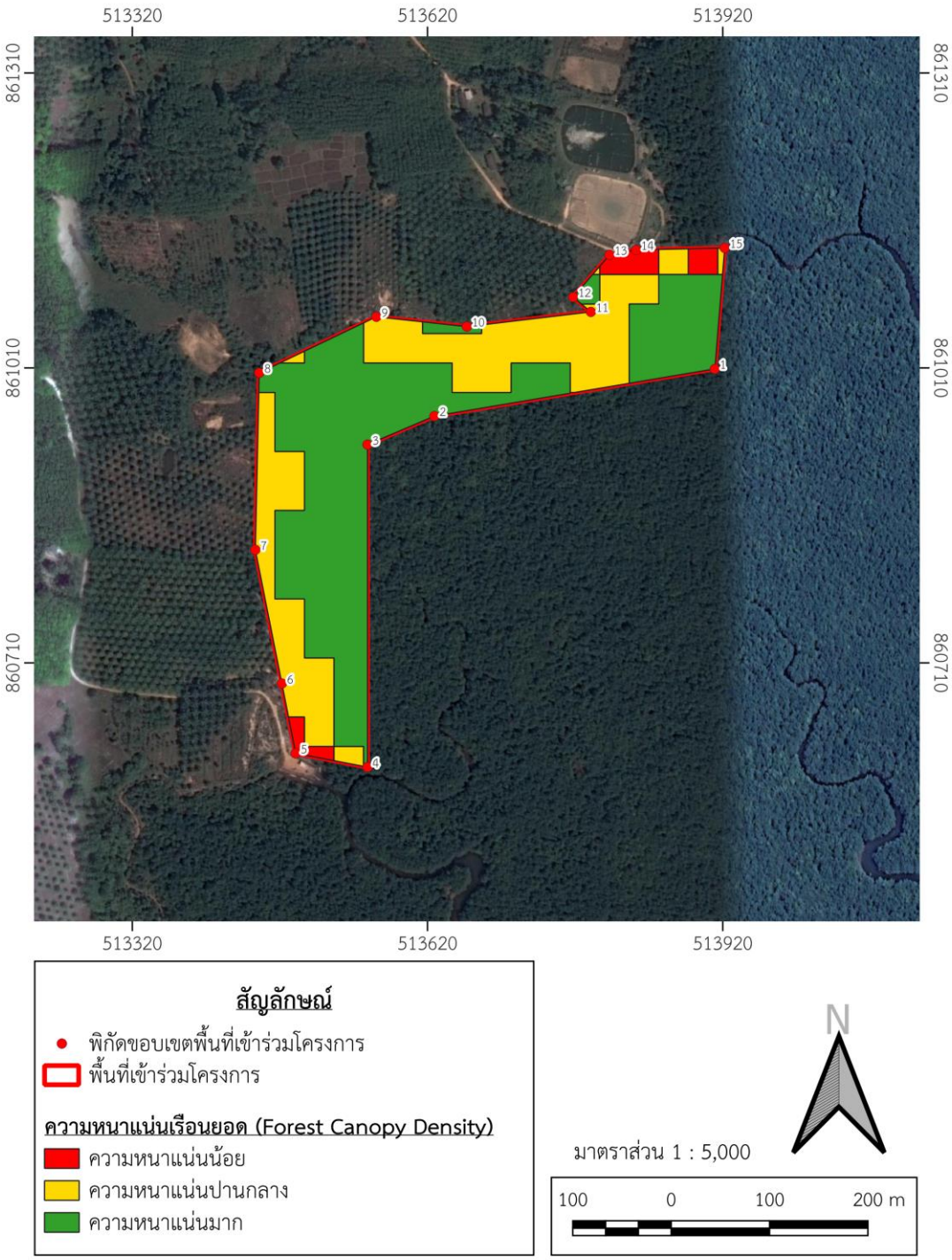

รหัสแปลง 40-STC (หมู่ 2 บ้านคลองยาง ตำบลคลองยาง อำเภอเกาะลันตา จังหวัดกระบี่)

ภาพที่ 6-3: ขอบเขตพื้นที่โครงการ (ต่อ)

แผนที่แสดงพื้นที่โครงการฟื้นฟูป่าชายเลนเพื่อระบบที่ยั่งยืนของประเทศไทย (กลุ่ม 2)
ท้องที่ หมู่ 6 บ้านวังหิน ตำบลคลองท่อมใต้ อำเภอคลองท่อม จังหวัดกระบี่
(41-STC, 42-STC และ 43-STC)

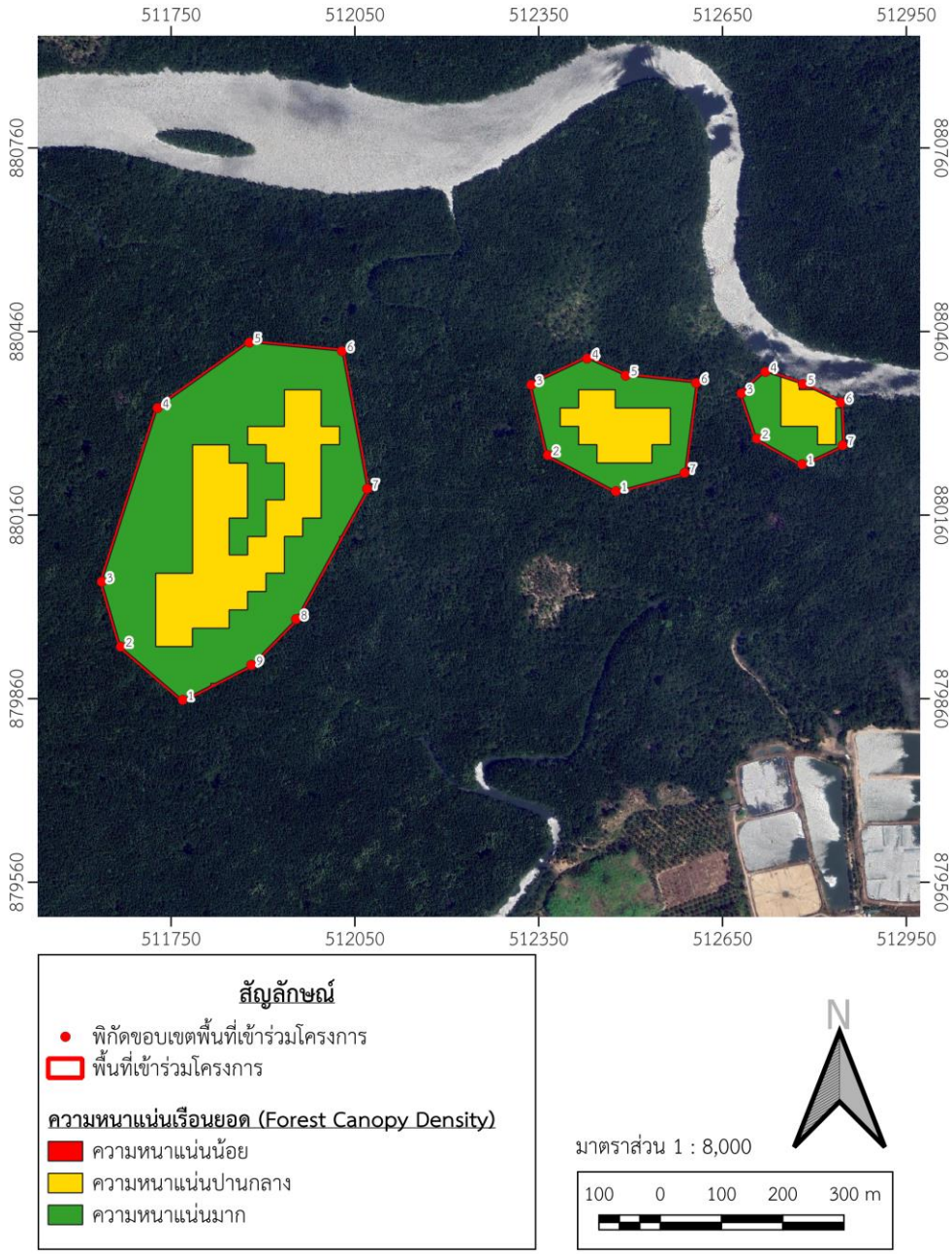

รหัสแปลง 41-STC (หมู่ 6 บ้านวังหิน ตำบลคลองท่อมใต้ อำเภอคลองท่อม จังหวัดกระบี่)

รหัสแปลง 42-STC (หมู่ 6 บ้านวังหิน ตำบลคลองท่อมใต้ อำเภอคลองท่อม จังหวัดกระบี่)

รหัสแปลง 43-STC (หมู่ 6 บ้านวังหิน ตำบลคลองท่อมใต้ อำเภอคลองท่อม จังหวัดกระบี่)

ภาพที่ 6-4: ขอบเขตพื้นที่โครงการ (ต่อ)

แผนที่แสดงพื้นที่โครงการฟื้นฟูป่าชายเลนเพื่อระบบที่ยั่งยืนของประเทศไทย (กลุ่ม 2)
ท้องที่ หมู่ 6 บ้านควนใต้ ตำบลห้วยน้ำขาว อำเภอคลองท่อม จังหวัดกระบี่
(44-STC)

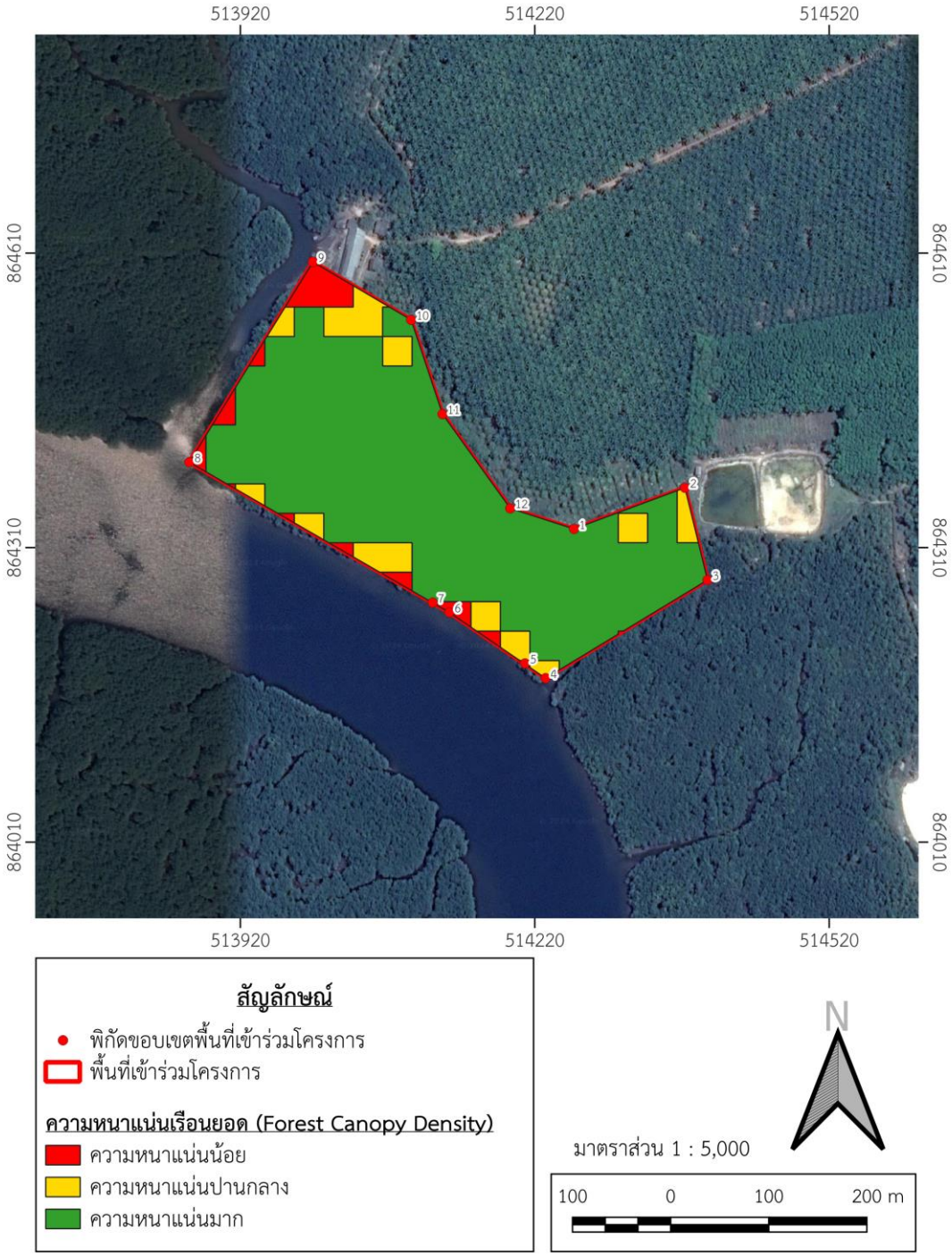

รหัสแปลง 44-STC (หมู่ 6 บ้านควนใต้ ตำบลห้วยน้ำขาว อำเภอคลองท่อม จังหวัดกระบี่)

ภาพที่ 6-5: ขอบเขตพื้นที่โครงการ (ต่อ)

แผนที่แสดงพื้นที่โครงการฟื้นฟูป่าชายเลนเพื่อระบบที่ยั่งยืนของประเทศไทย (กลุ่ม 2)
ท้องที่ หมู่ 6 บ้านควนใต้ ตำบลห้วยน้ำขาว อำเภอคลองท่อม จังหวัดกระบี่
(45-STC)

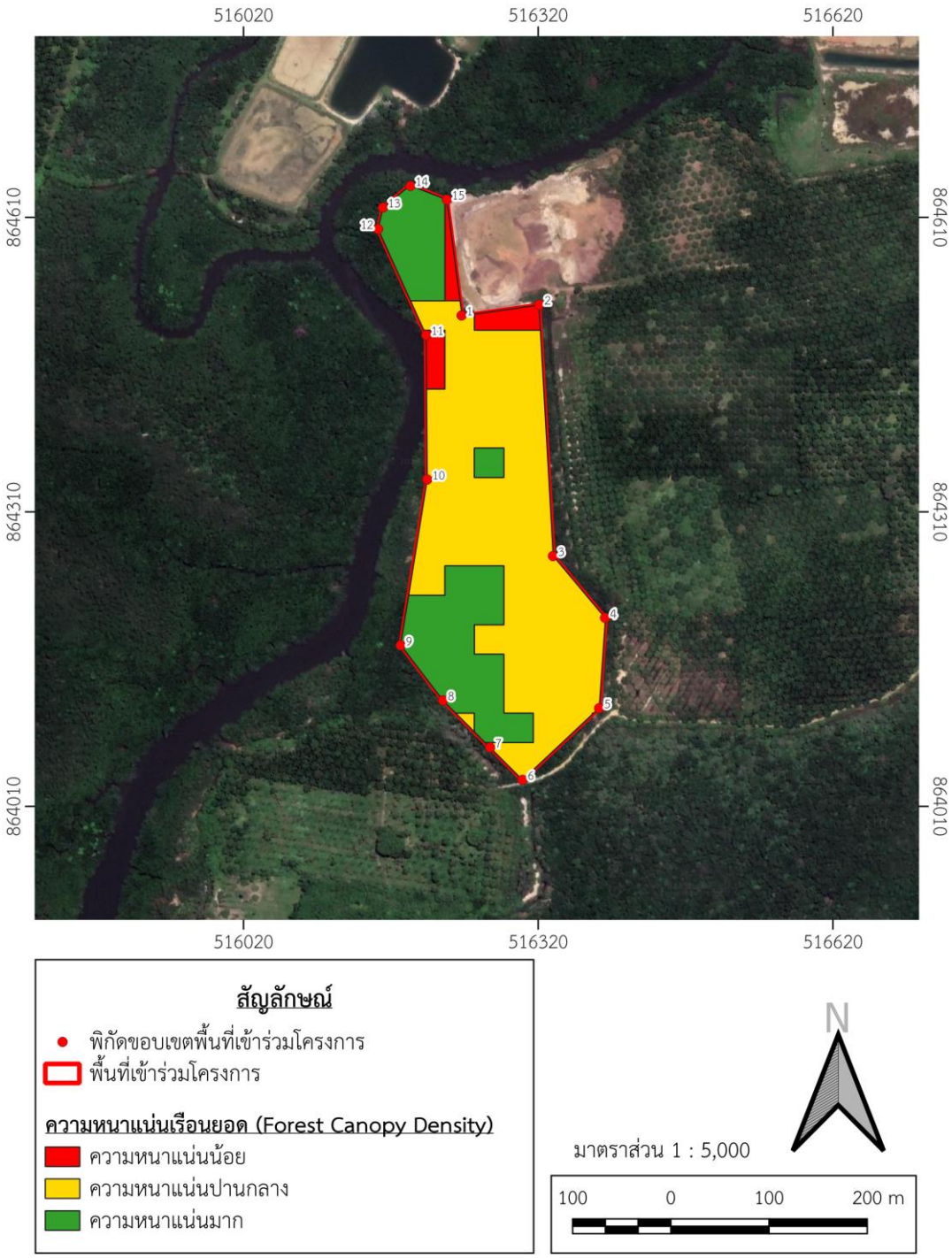

รหัสแปลง 45-STC (หมู่ 6 บ้านควนใต้ ตำบลห้วยน้ำขาว อำเภอคลองท่อม จังหวัดกระบี่)

ภาพที่ 6-6: ขอบเขตพื้นที่โครงการ (ต่อ)

แผนที่แสดงพื้นที่โครงการฟื้นฟูป่าชายเลนเพื่อระบบที่ยั่งยืนของประเทศไทย (กลุ่ม 2)
ท้องที่ หมู่ 7 บ้านต้นทัง ตำบลคลองยาง อำเภอเกาะลันตา จังหวัดกระบี่
(47-STC)

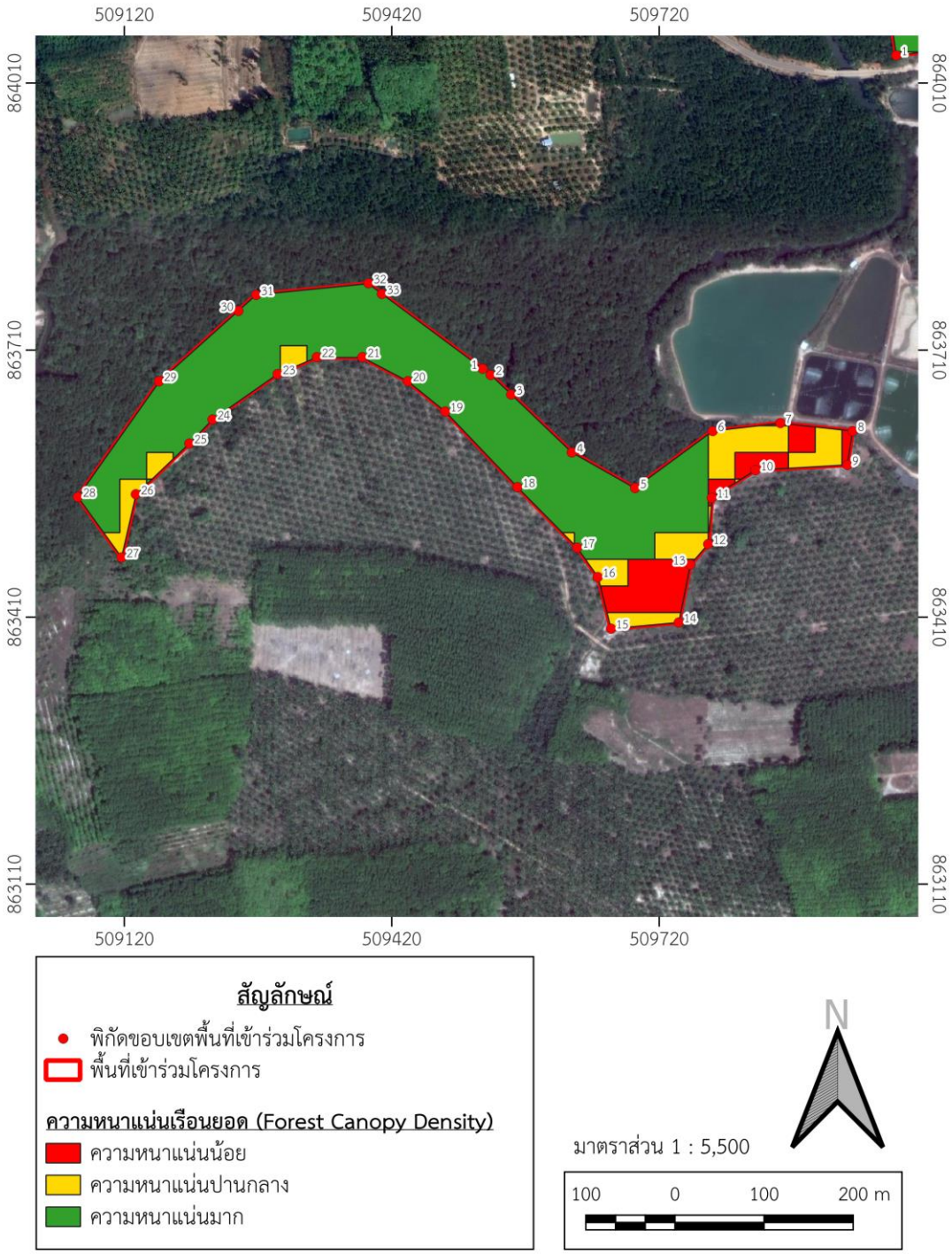

รหัสแปลง 47-STC (หมู่ 7 บ้านต้นทัง ตำบลคลองยาง อำเภอเกาะลันตา จังหวัดกระบี่)

ภาพที่ 6-7: ขอบเขตพื้นที่โครงการ (ต่อ)

แผนที่แสดงพื้นที่โครงการฟื้นฟูป่าชายเลนเพื่อระบบที่ยั่งยืนของประเทศไทย (กลุ่ม 2)
ท้องที่ หมู่ 8 บ้านควนใต้ ตำบลห้วยน้ำขาว อำเภอคลองท่อม จังหวัดกระบี่
(49-STC)

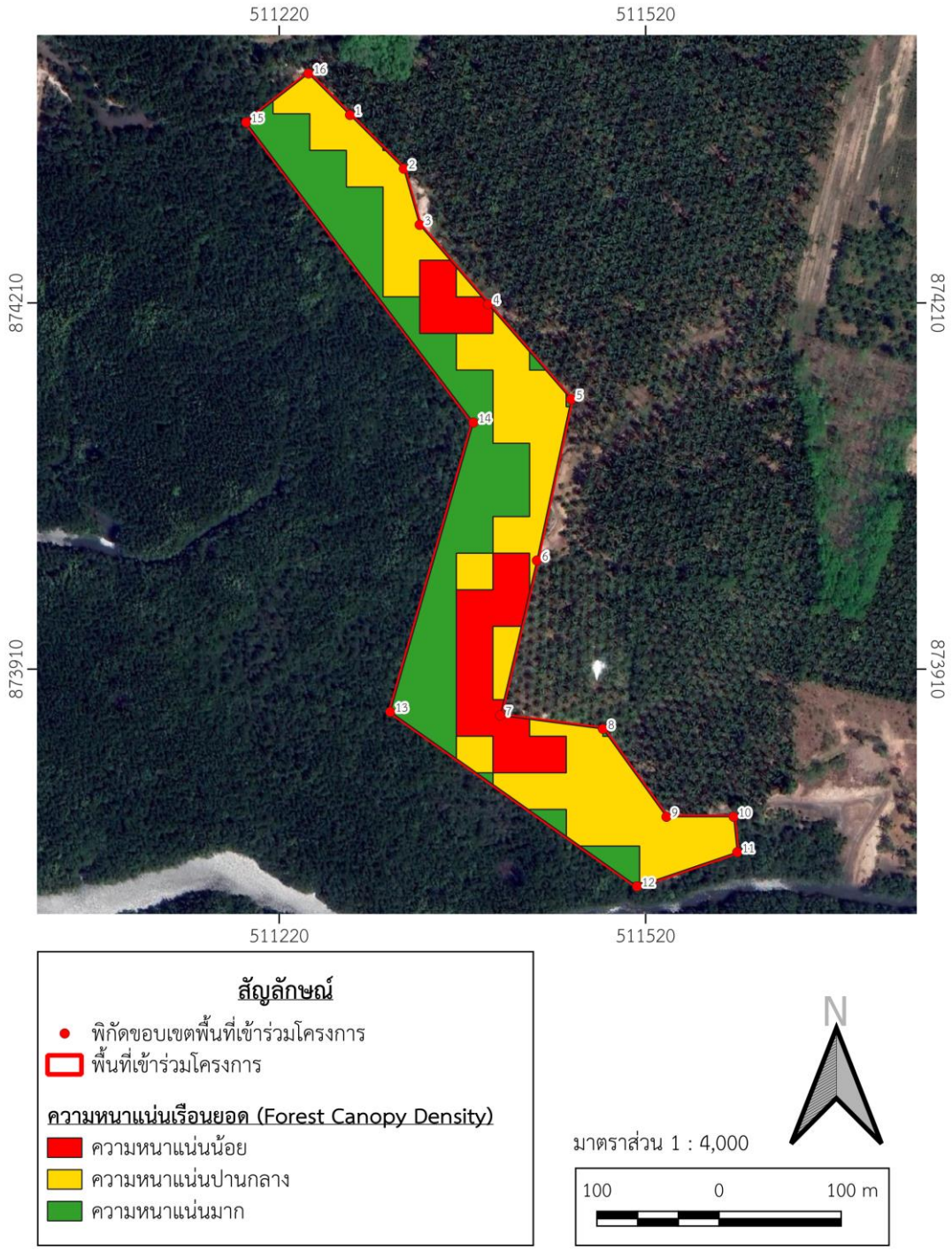

รหัสแปลง 49-STC (หมู่ 8 บ้านควนใต้ ตำบลห้วยขาว อำเภอคลองท่อม จังหวัดกระบี่)

ภาพที่ 6-8: ขอบเขตพื้นที่โครงการ (ต่อ)

แผนที่แสดงพื้นที่โครงการฟื้นฟูป่าชายเลนเพื่อระบบที่ยั่งยืนของประเทศไทย (กลุ่ม 2)
ท้องที่ หมู่ 1 บ้านเขาฝาก ตำบลคลองยาง อำเภอเกาะลันตา จังหวัดกระบี่
(50-STC)

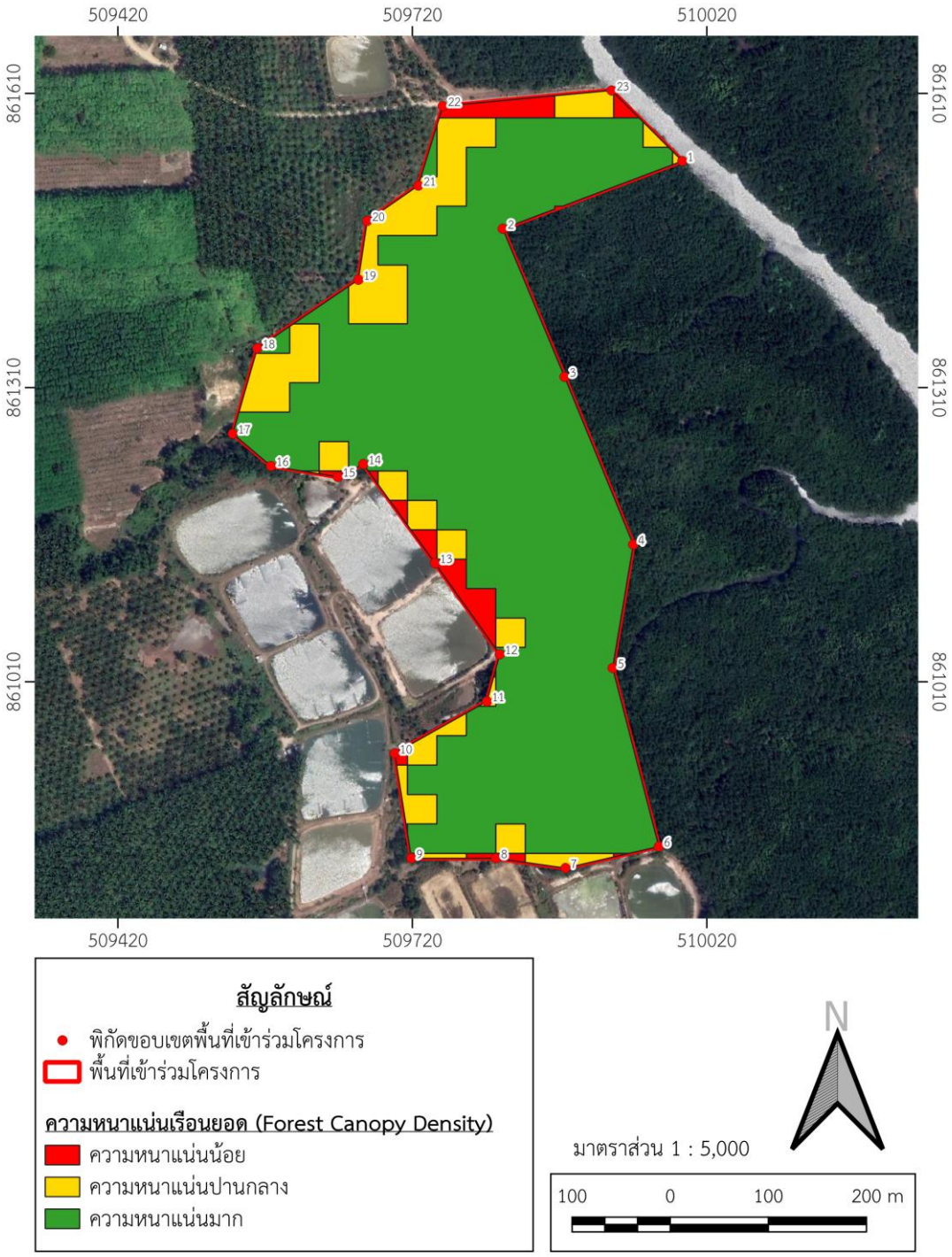

รหัสแปลง 50-STC (หมู่ 1 บ้านเขาฝาก ตำบลคลองยาง อำเภอเกาะลันตา จังหวัดกระบี่)

ภาพที่ 6-9: ขอบเขตพื้นที่โครงการ (ต่อ)

แผนที่แสดงพื้นที่โครงการฟื้นฟูป่าชายเลนเพื่อระบบที่ยั่งยืนของประเทศไทย (กลุ่ม 2)
ท้องที่ หมู่ 3 บ้านน้ำร้อน ตำบลห้วยน้ำขาว อำเภอคลองท่อม จังหวัดกระบี่
(51-STC)

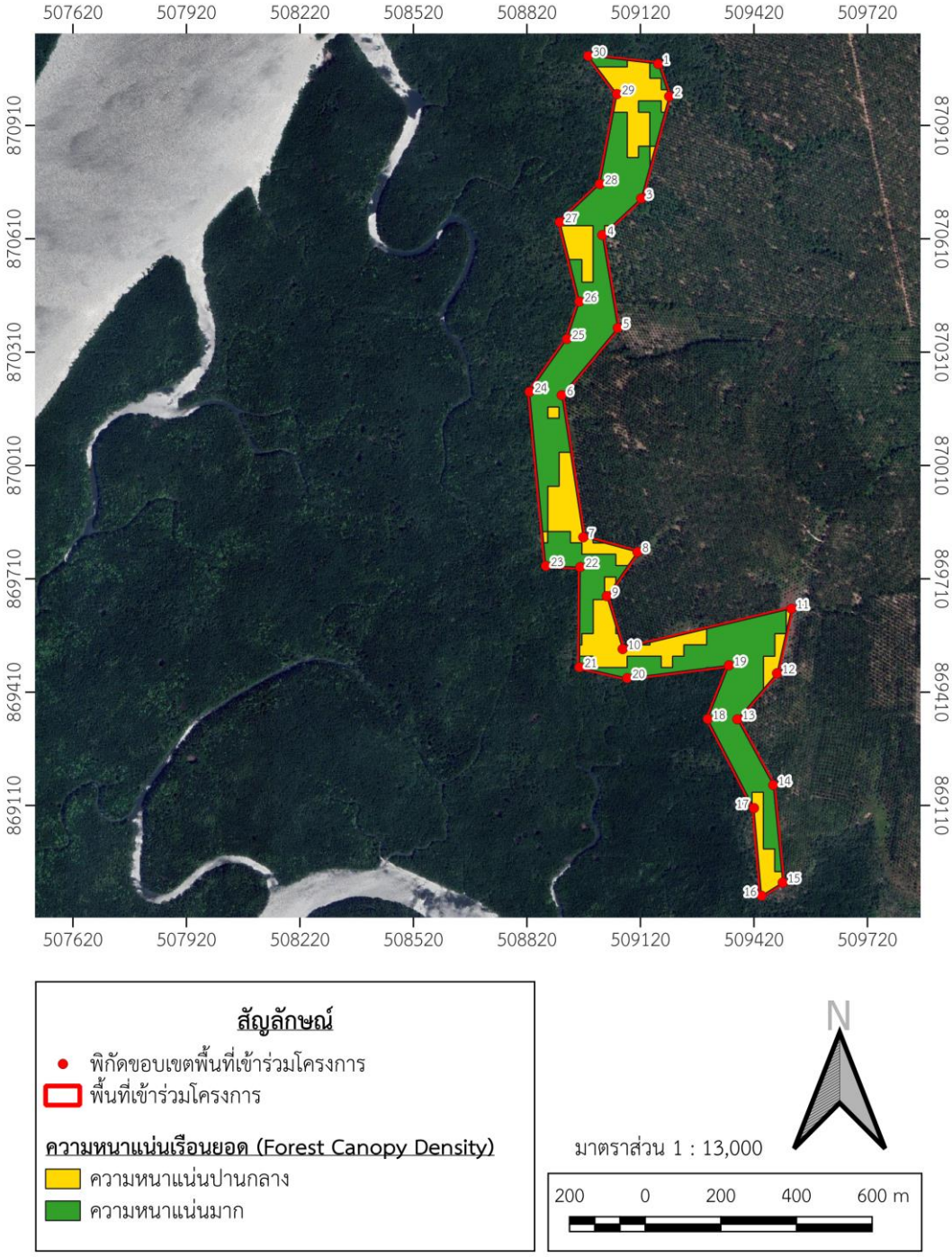

รหัสแปลง 51-STC (หมู่ 3 บ้านน้ำร้อน ตำบลห้วยน้ำขาว อำเภอคลองท่อม จังหวัดกระบี่)

ภาพที่ 6-10: ขอบเขตพื้นที่โครงการ (ต่อ)

แผนที่แสดงพื้นที่โครงการฟื้นฟูป่าชายเลนเพื่อระบบที่ยั่งยืนของประเทศไทย (กลุ่ม 2)
ท้องที่ หมู่ 3 บ้านน้ำร้อน ตำบลห้วยน้ำขาว อำเภอคลองท่อม จังหวัดกระบี่
(52-STC)

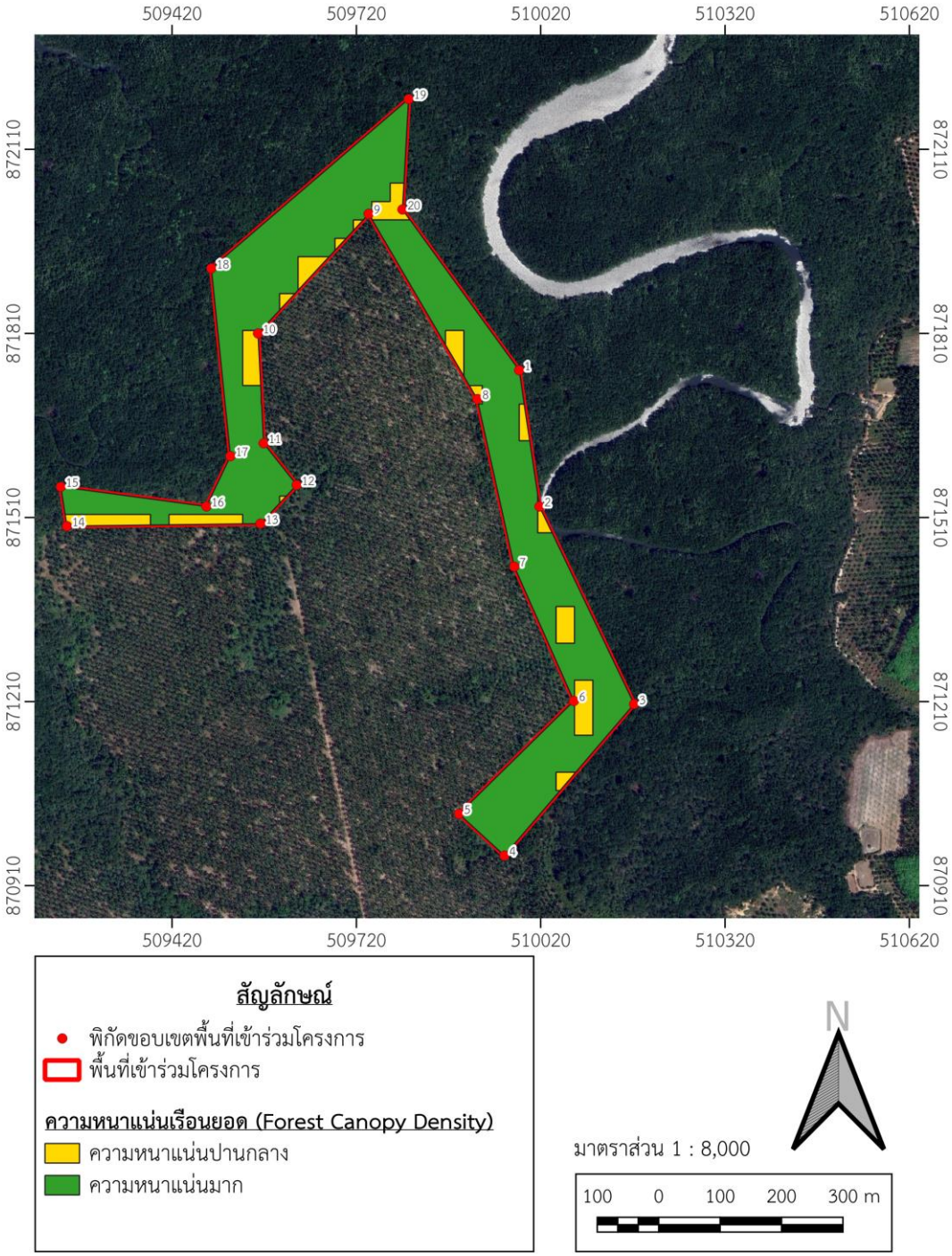

รหัสแปลง 52-STC (หมู่ 3 บ้านน้ำร้อน ตำบลห้วยน้ำขาว อำเภอคลองท่อม จังหวัดกระบี่)

ภาพที่ 6-11: ขอบเขตพื้นที่โครงการ (ต่อ)

แผนที่แสดงพื้นที่โครงการฟื้นฟูป่าชายเลนเพื่อระบบที่ยั่งยืนของประเทศไทย (กลุ่ม 2)
ท้องที่ หมู่ 2 บ้านทุ่งเสม็ด ตำบลห้วยน้ำขาว อำเภอคลองท่อม จังหวัดกระบี่
(53-STC)

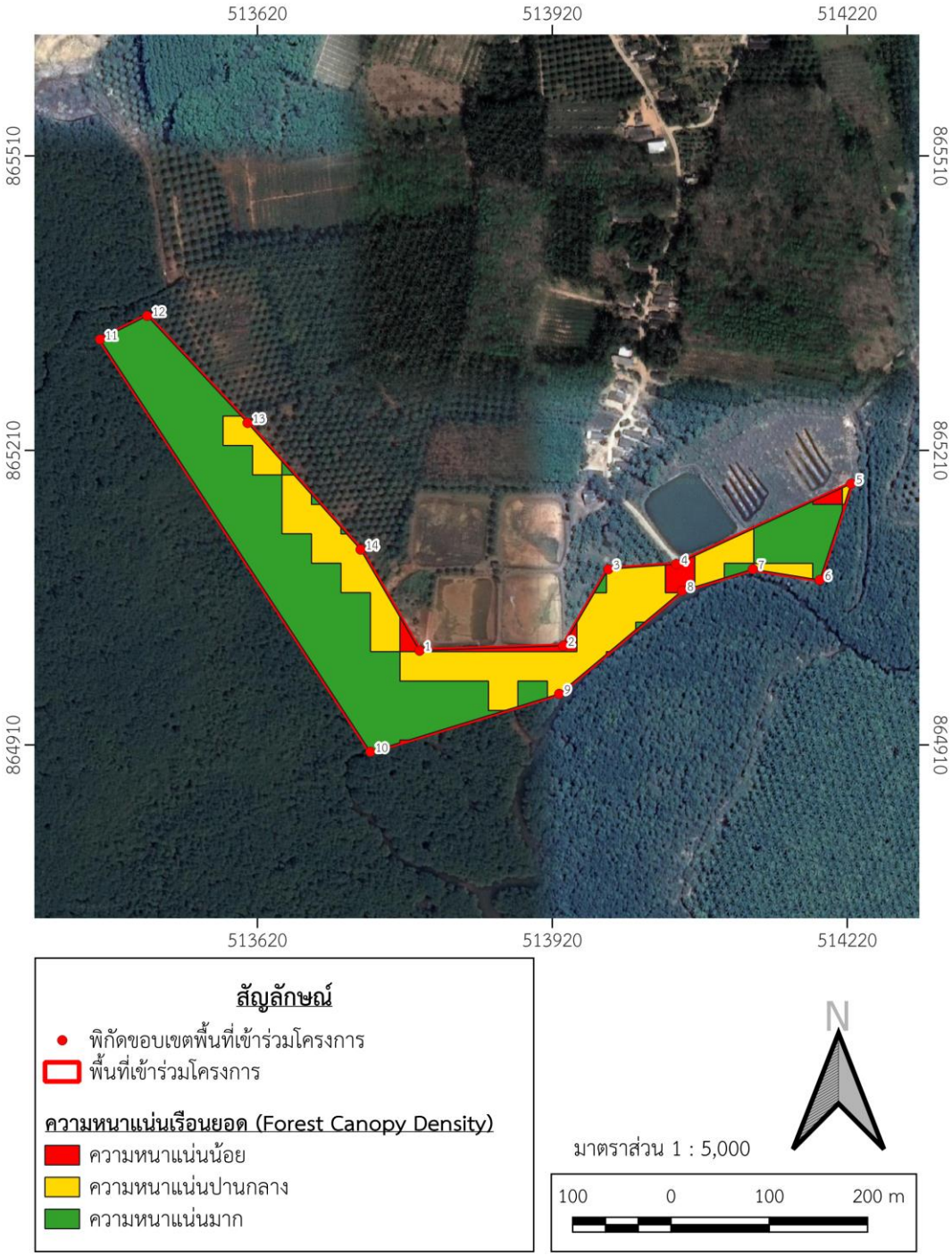

รหัสแปลง 53-STC (หมู่ 2 บ้านทุ่งเสม็ด ตำบลห้วยน้ำขาว อำเภอคลองท่อม จังหวัดกระบี่)

ภาพที่ 6-12: ขอบเขตพื้นที่โครงการ (ต่อ)

แผนที่แสดงพื้นที่โครงการฟื้นฟูป่าชายเลนเพื่อระบบที่ยั่งยืนของประเทศไทย (กลุ่ม 2)
ท้องที่ หมู่ 5 บ้านหลังโสด ตำบลคลองยาง อำเภอเกาะลันตา จังหวัดกระบี่
(54-STC)

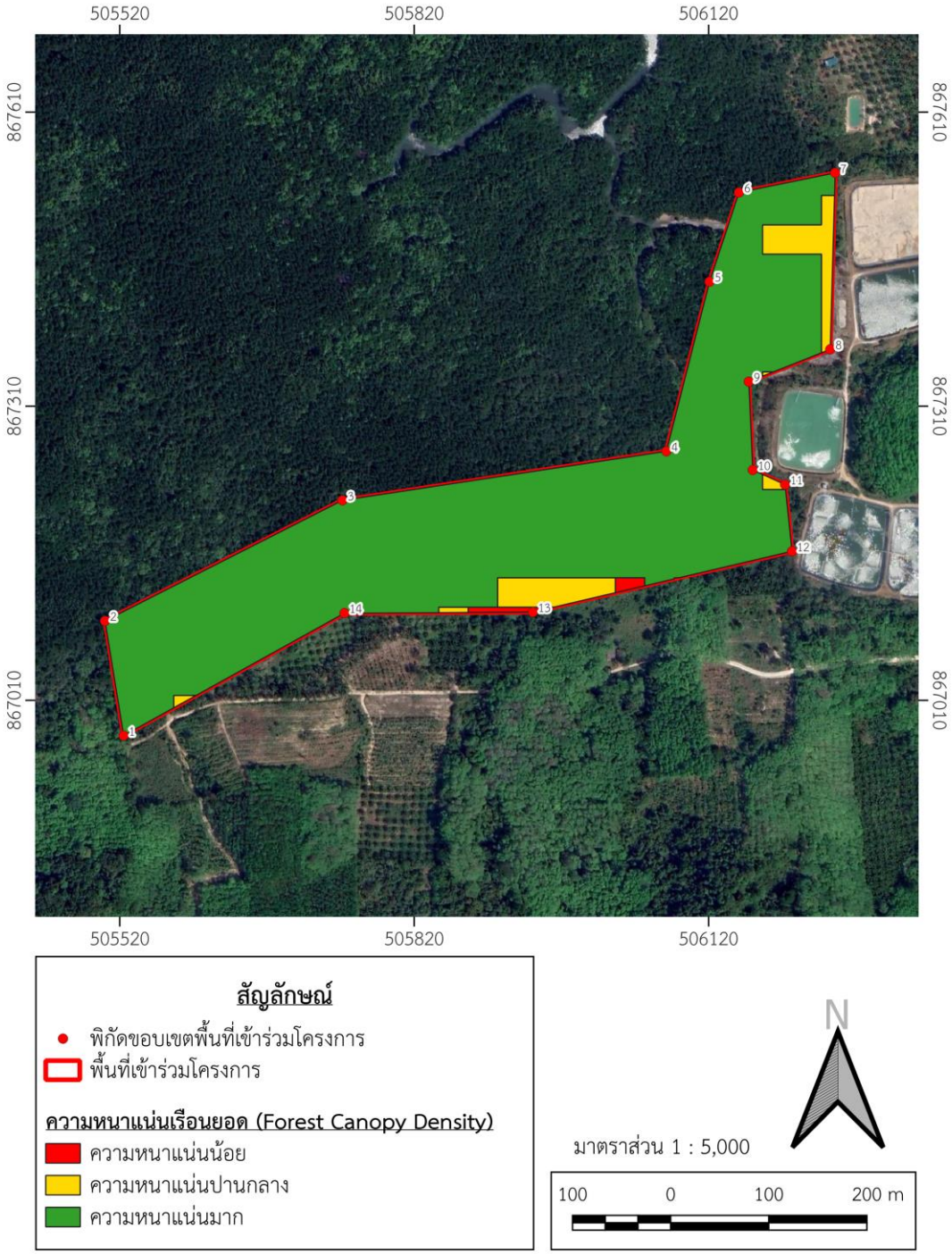

รหัสแปลง 54-STC (หมู่ 5 บ้านหลังโสด ตำบลคลองยาง อำเภอคลองท่อม จังหวัดกระบี่)

ภาพที่ 6-13: ขอบเขตพื้นที่โครงการ (ต่อ)

แผนที่แสดงพื้นที่โครงการฟื้นฟูป่าชายเลนเพื่อระบบที่ยั่งยืนของประเทศไทย (กลุ่ม 2)
ท้องที่ หมู่ 2 บ้านทุ่งเสม็ด ตำบลห้วยน้ำขาว อำเภอคลองท่อม จังหวัดกระบี่
(55-STC)

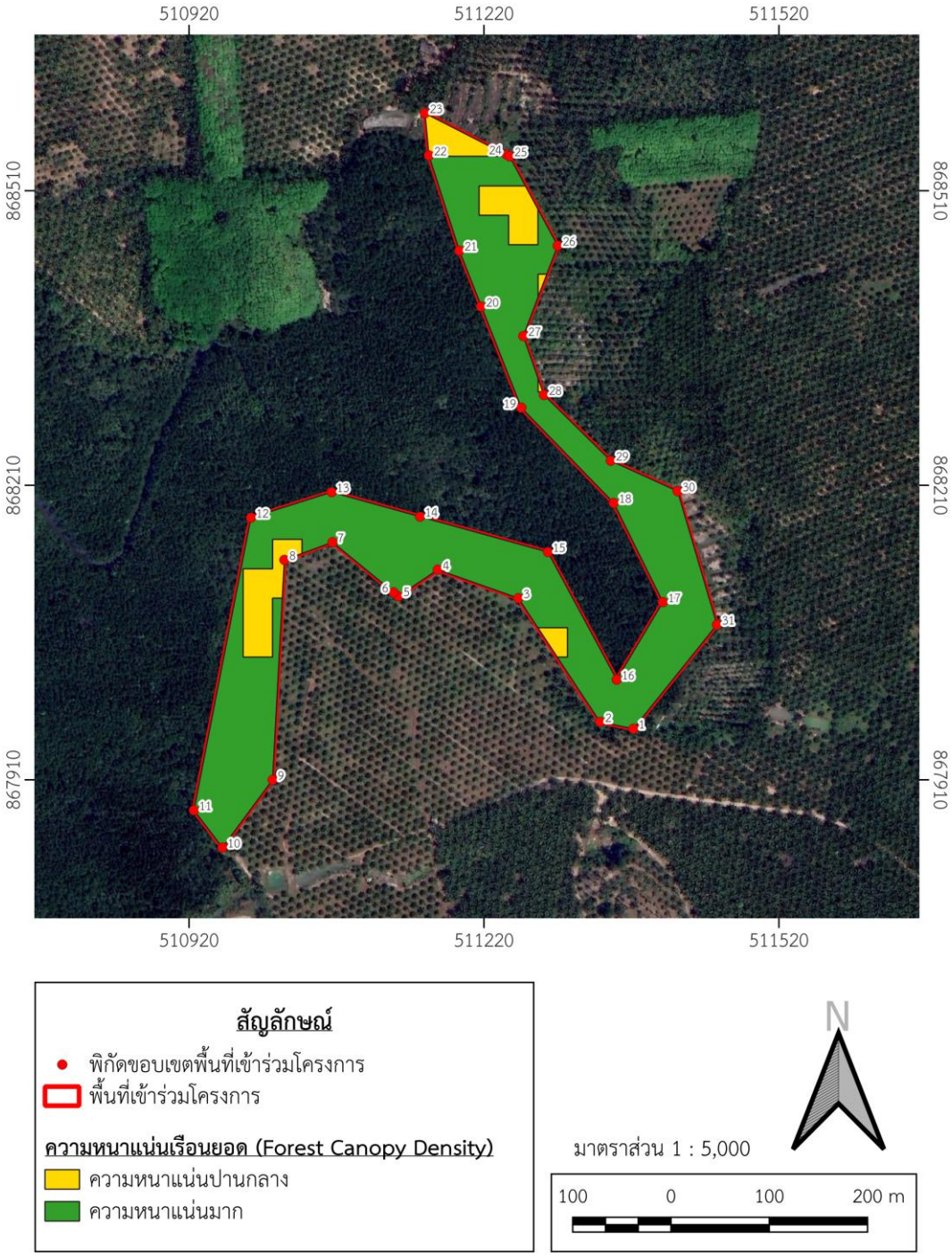

รหัสแปลง 55-STC (หมู่ 2 บ้านทุ่งเสม็ด ตำบลห้วยน้ำขาว อำเภอคลองท่อม จังหวัดกระบี่)

ภาพที่ 6-14: ขอบเขตพื้นที่โครงการ (ต่อ)

แผนที่แสดงพื้นที่โครงการฟื้นฟูป่าชายเลนเพื่อระบบที่ยั่งยืนของประเทศไทย (กลุ่ม 2)
ท้องที่ หมู่ 2 บ้านร่าหมาด ตำบลเกาะกลาง อำเภอเกาะลันตา จังหวัดกระบี่
(56-STC, 57-STC และ 58-STC)

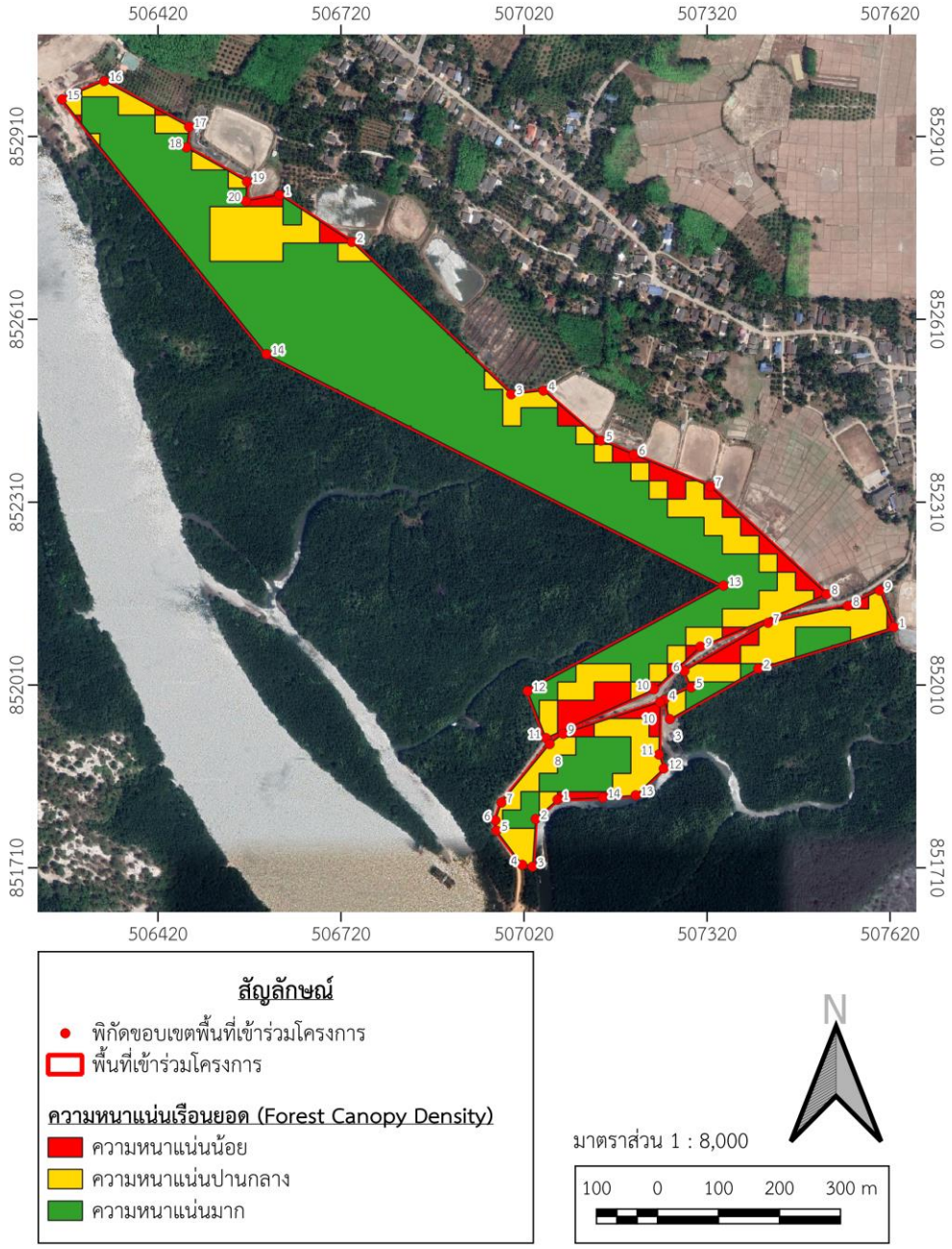

รหัสแปลง 56-STC (หมู่ 2 บ้านร่าหมาก ตำบลเกาะกลาง อำเภอเกาะลันตา จังหวัดกระบี่)

รหัสแปลง 57-STC (หมู่ 2 บ้านร่าหมาก ตำบลเกาะกลาง อำเภอเกาะลันตา จังหวัดกระบี่)

รหัสแปลง 58-STC (หมู่ 2 บ้านร่าหมาก ตำบลเกาะกลาง อำเภอเกาะลันตา จังหวัดกระบี่)

ภาพที่ 6-15: ขอบเขตพื้นที่โครงการ (ต่อ)

แผนที่แสดงพื้นที่โครงการฟื้นฟูป่าชายเลนเพื่อระบบที่ยั่งยืนของประเทศไทย (กลุ่ม 2)
ท้องที่ หมู่ 1 บ้านเกาะกลาง ตำบลคลองประสงค์ อำเภอเมืองกระบี่ จังหวัดกระบี่
(59-STC)

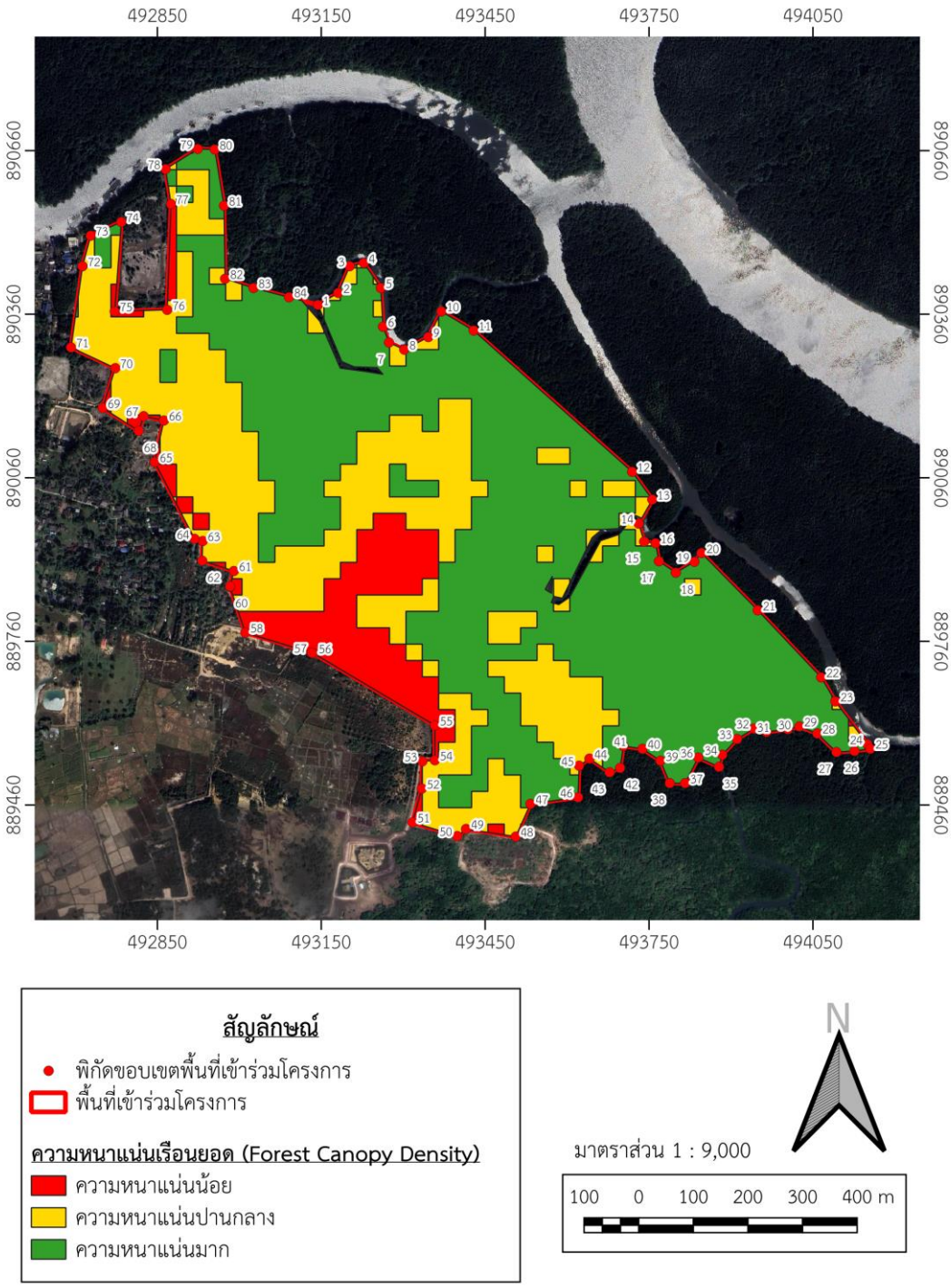

รหัสแปลง 59-STC (หมู่ 1 บ้านเกาะกลาง ตำบลคลองประสงค์ อำเภอเมืองกระบี่ จังหวัดกระบี่)

ภาพที่ 6-16: ขอบเขตพื้นที่โครงการ (ต่อ)

แผนที่แสดงพื้นที่โครงการฟื้นฟูป่าชายเลนเพื่อระบบที่ยั่งยืนของประเทศไทย (กลุ่ม 2)
ท้องที่ หมู่ 1 บ้านเกาะกลาง ตำบลคลองประสงค์ อำเภอเมืองกระบี่ จังหวัดกระบี่
(62-STC และ 65-STC)

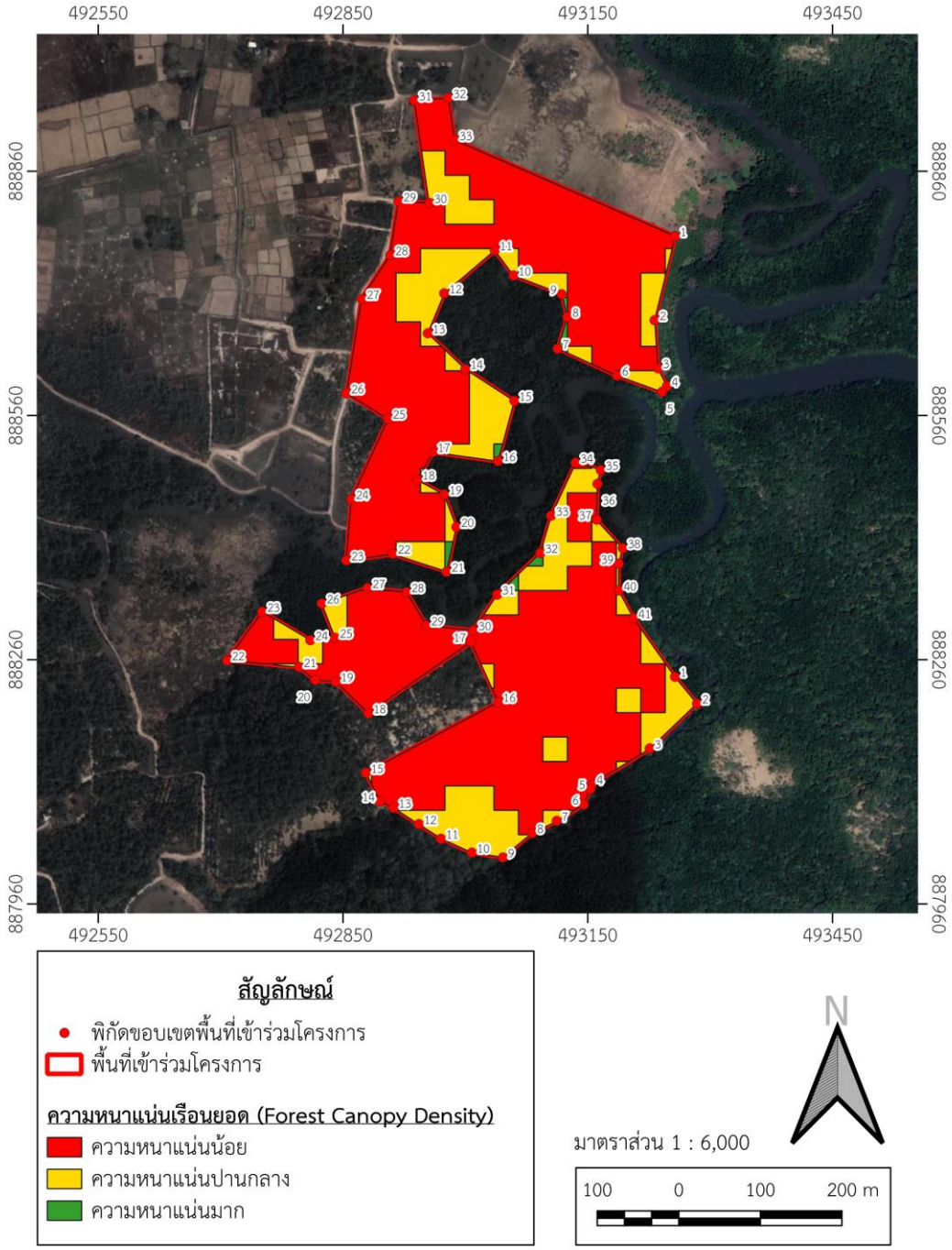

รหัสแปลง 62-STC (หมู่ 1 บ้านเกาะกลาง ตำบลคลองประสงค์ อำเภอเมืองกระบี่ จังหวัดกระบี่)

รหัสแปลง 65-STC (หมู่ 1 บ้านเกาะกลาง ตำบลคลองประสงค์ อำเภอเมืองกระบี่ จังหวัดกระบี่)

ภาพที่ 6-17: ขอบเขตพื้นที่โครงการ (ต่อ)

แผนที่แสดงพื้นที่โครงการฟื้นฟูป่าชายเลนเพื่อระบบที่ยั่งยืนของประเทศไทย (กลุ่ม 2)
ท้องที่ หมู่ 3 บ้านคลองกำ ตำบลคลองประสงค์ อำเภอเมืองกระบี่ จังหวัดกระบี่
(63-STC)

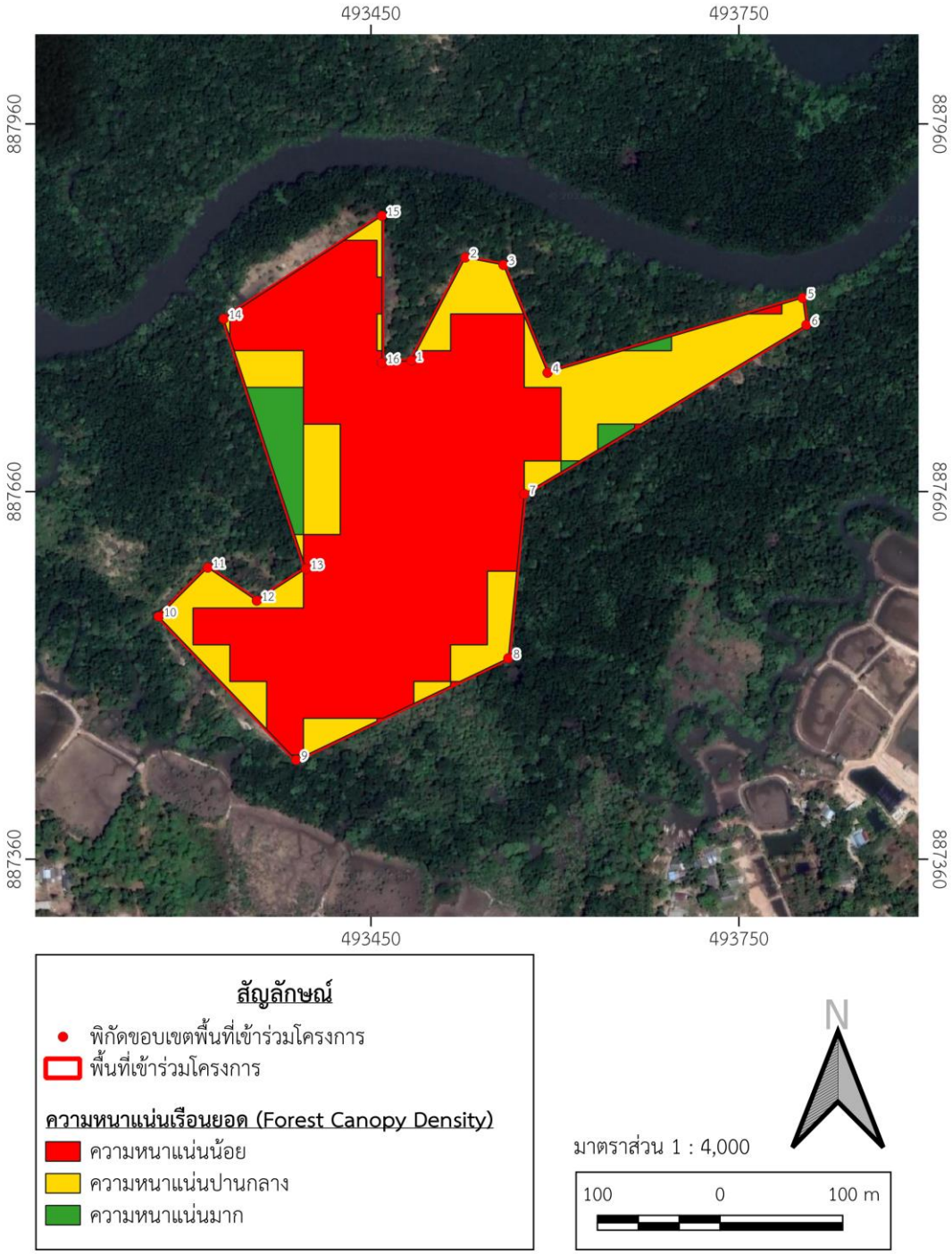

รหัสแปลง 63-STC (หมู่ 3 บ้านคลองกำ ตำบลคลองประสงค์ อำเภอเมืองกระบี่ จังหวัดกระบี่)

ภาพที่ 6-18: ขอบเขตพื้นที่โครงการ (ต่อ)

แผนที่แสดงพื้นที่โครงการฟื้นฟูป่าชายเลนเพื่อระบบที่ยั่งยืนของประเทศไทย (กลุ่ม 2)
ท้องที่ หมู่ 1 บ้านเกาะกลาง ตำบลคลองประสงค์ อำเภอเมืองกระบี่ จังหวัดกระบี่
(64-STC)

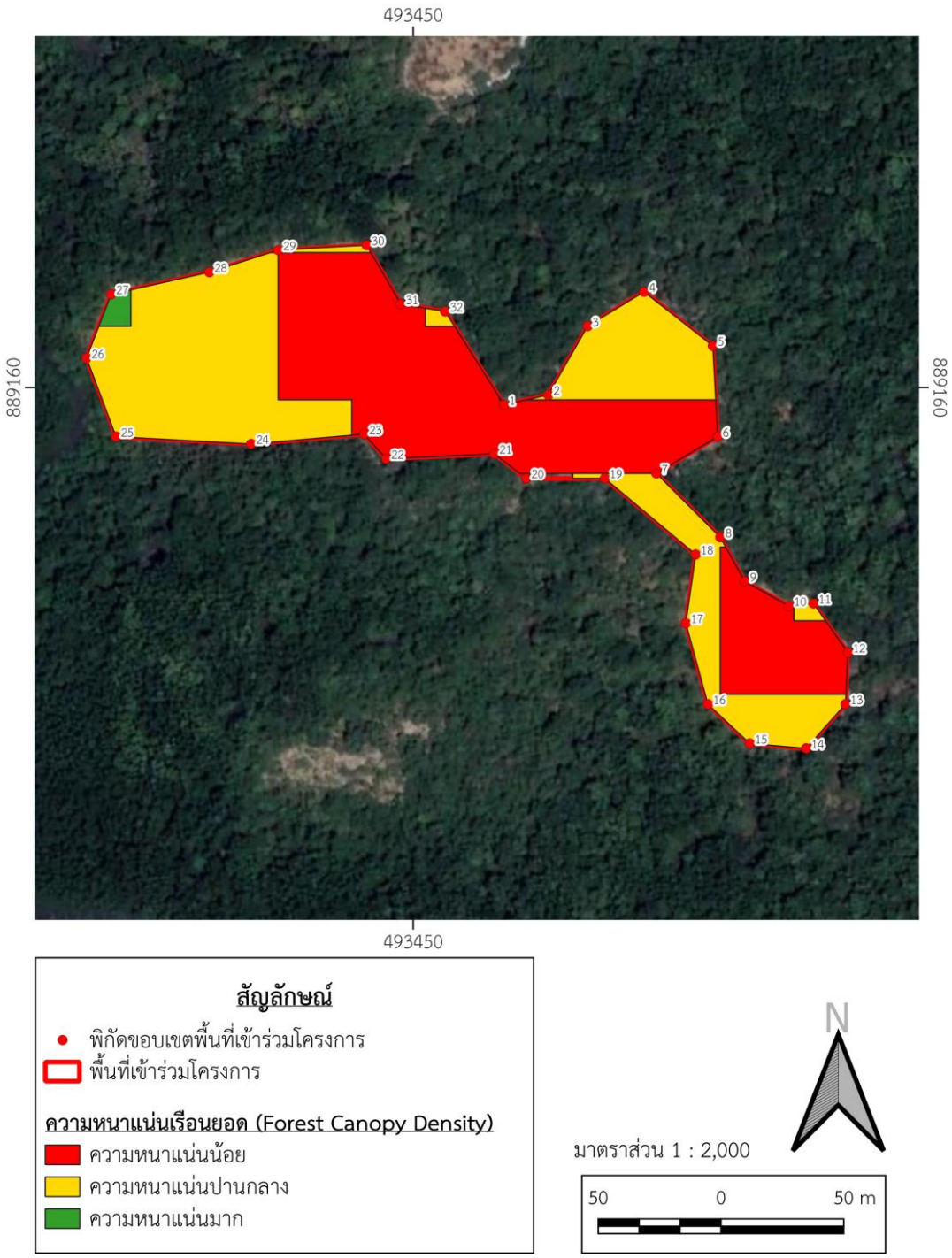

รหัสแปลง 64-STC (หมู่ 1 บ้านเกาะกลาง ตำบลคลองประสงค์ อำเภอเมืองกระบี่ จังหวัดกระบี่)

ภาพที่ 6-19: ขอบเขตพื้นที่โครงการ (ต่อ)

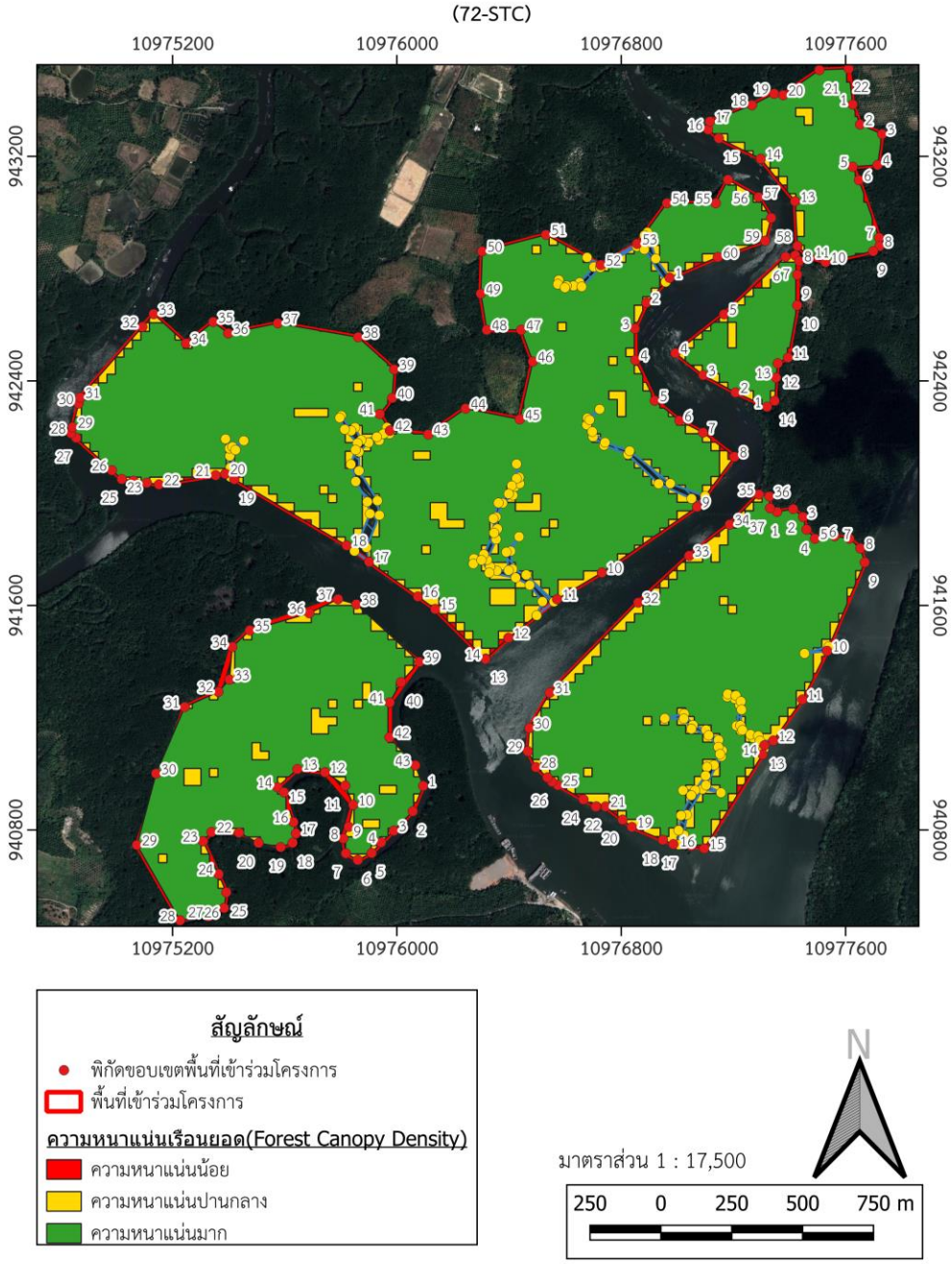

รหัสแปลง 67-STC (หมู่ 5 บ้านเกาะเคี่ยม ตำบลบางเตย อำเภอเมืองพังงา จังหวัดพังงา)

รหัสแปลง 70-STC, 71-STC, 73-STC (หมู่ 7 บ้านท่าไทร ตำบลบ่อแสน อำเภอทับปุด จังหวัดพังงา)

รหัสแปลง 72-STC (หมู่ 4,8 บ้านท่าควน,บ้านท่าใหญ่ ตำบลบ่อแสน อำเภอทับปุด จังหวัดพังงา)

ภาพที่ 6-20: ขอบเขตพื้นที่โครงการ (ต่อ)

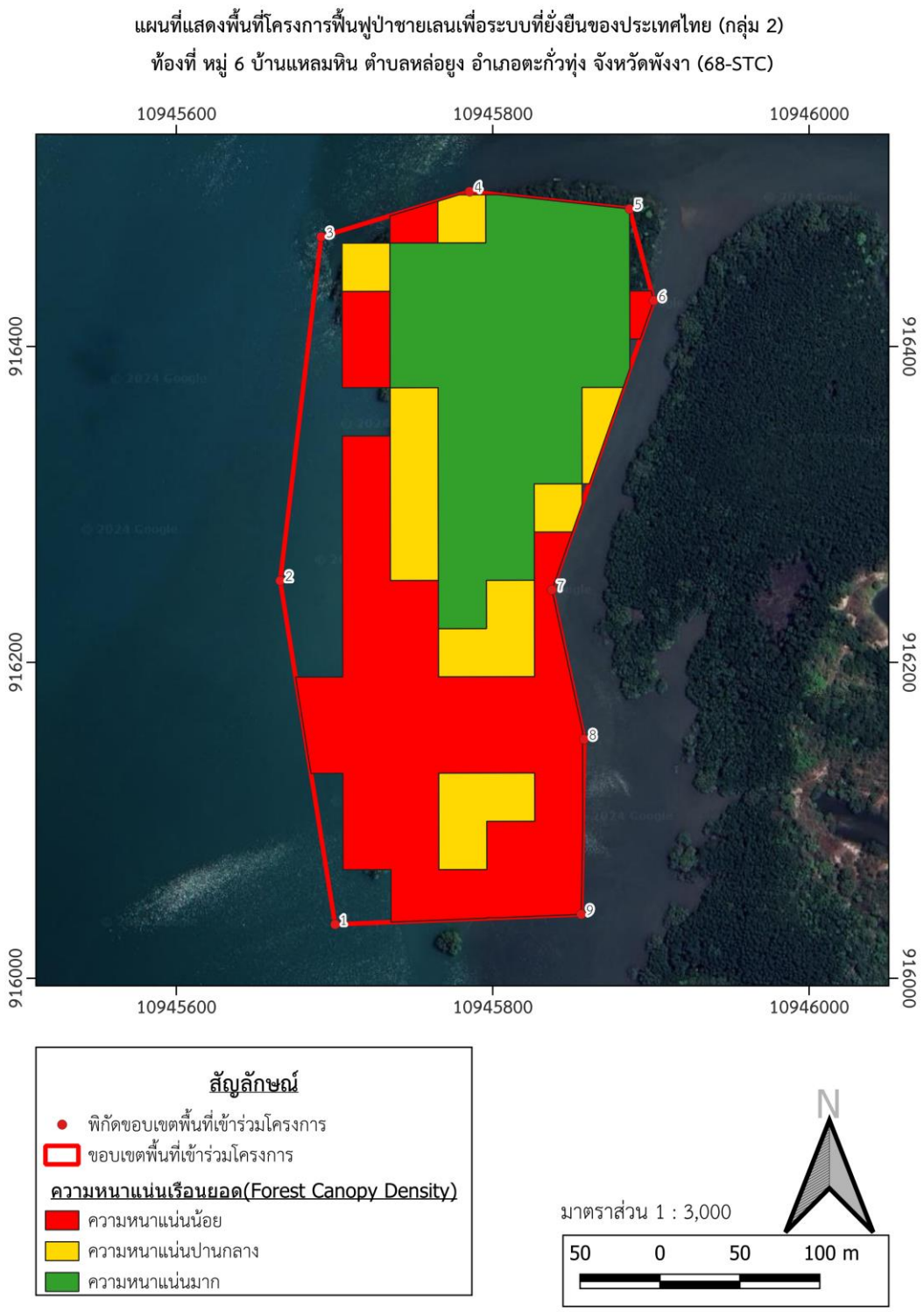

รหัสแปลง 68-STC (หมู่ 6 บ้านแหลมหิน ตำบลหล่อยูง อำเภอตะกั่วทุ่ง จังหวัดพังงา)

ภาพที่ 6-21: ขอบเขตพื้นที่โครงการ (ต่อ)

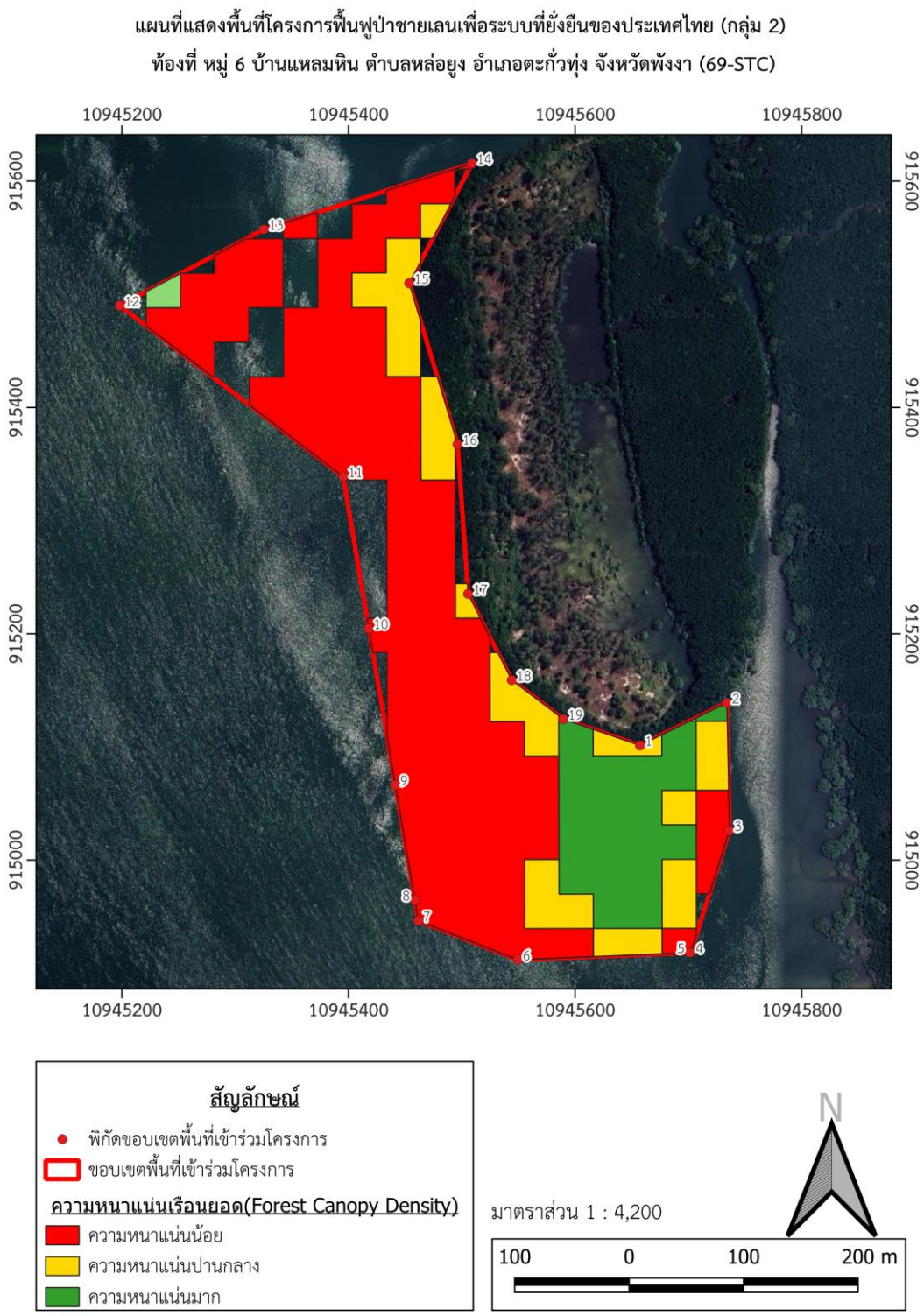

รหัสแปลง 69-STC (หมู่ 6 บ้านแหลมหิน ตำบลหล่อยูง อำเภอตะกั่วทุ่ง จังหวัดพังงา)

ภาพที่ 6-22: ขอบเขตพื้นที่โครงการ (ต่อ)

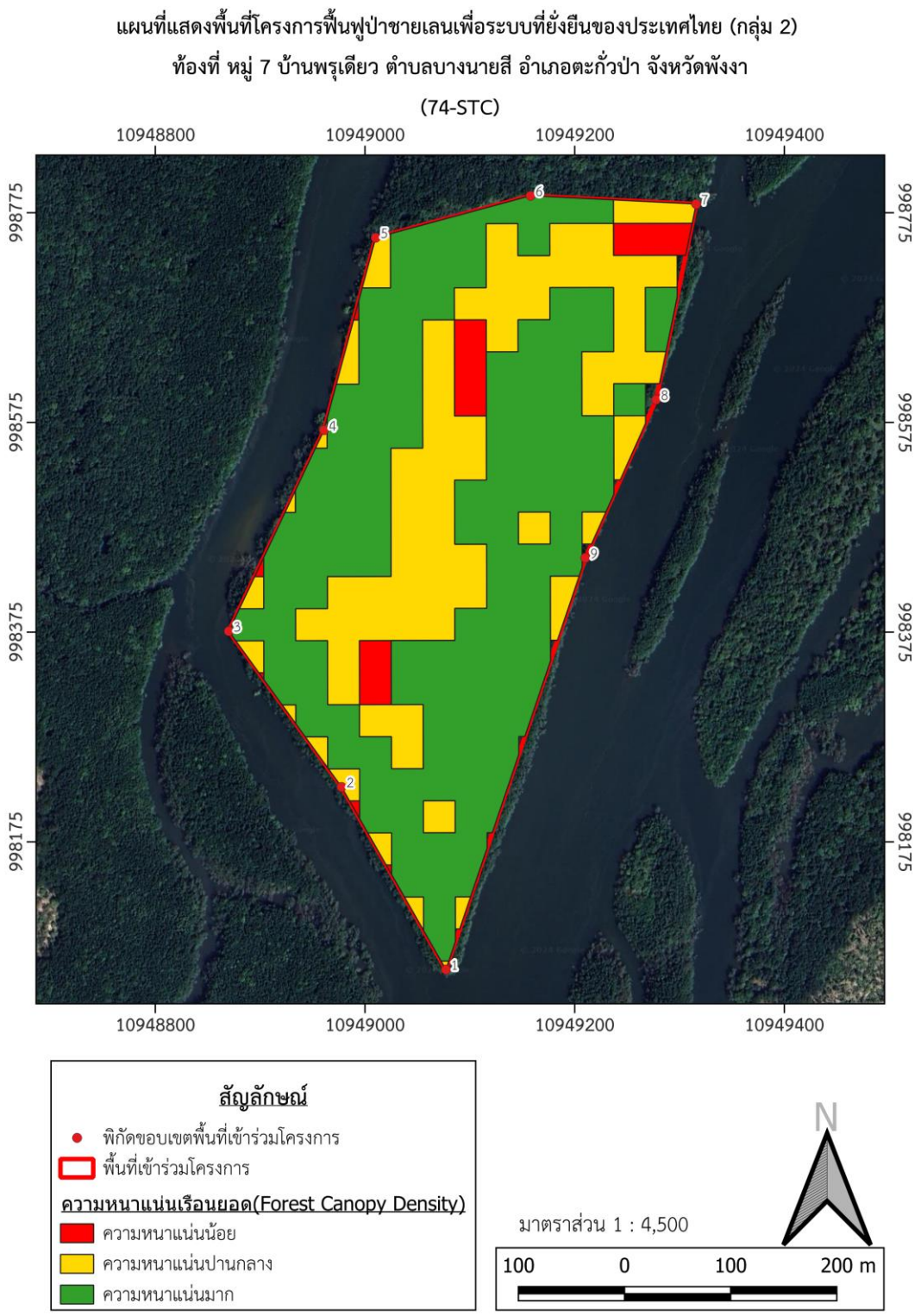

รหัสแปลง 74-STC (หมู่ 7 บ้านพรุเดียว ตำบลบางนายสี อำเภอตะกั่วป่า จังหวัดพังงา)

ภาพที่ 6-23: ขอบเขตพื้นที่โครงการ (ต่อ)

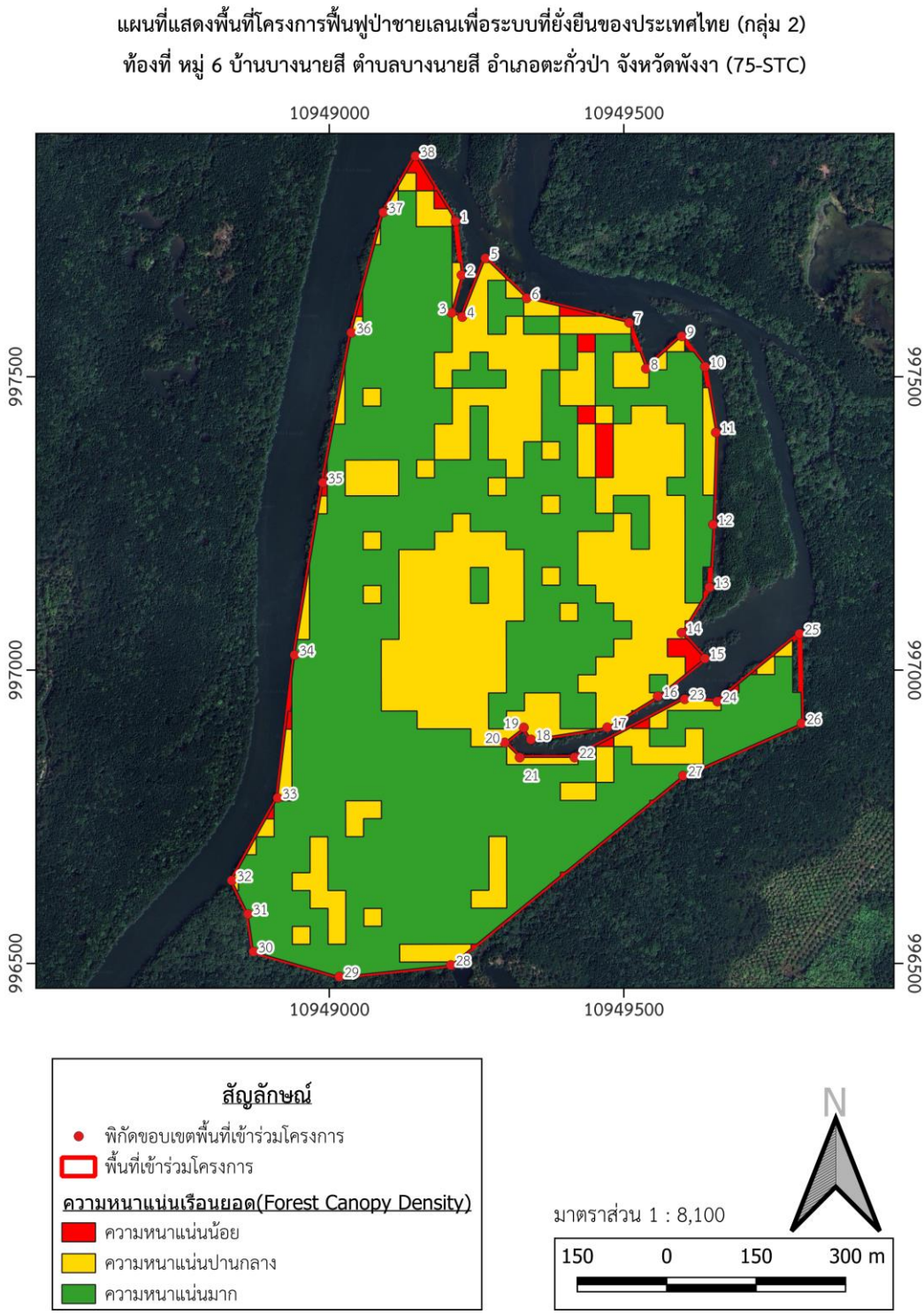

รหัสแปลง 75-STC (หมู่ 6 บ้านบางนายสี ตำบลบางนายสี อำเภอตะกั่วป่า จังหวัดพังงา)

ภาพที่ 6-24: ขอบเขตพื้นที่โครงการ (ต่อ)

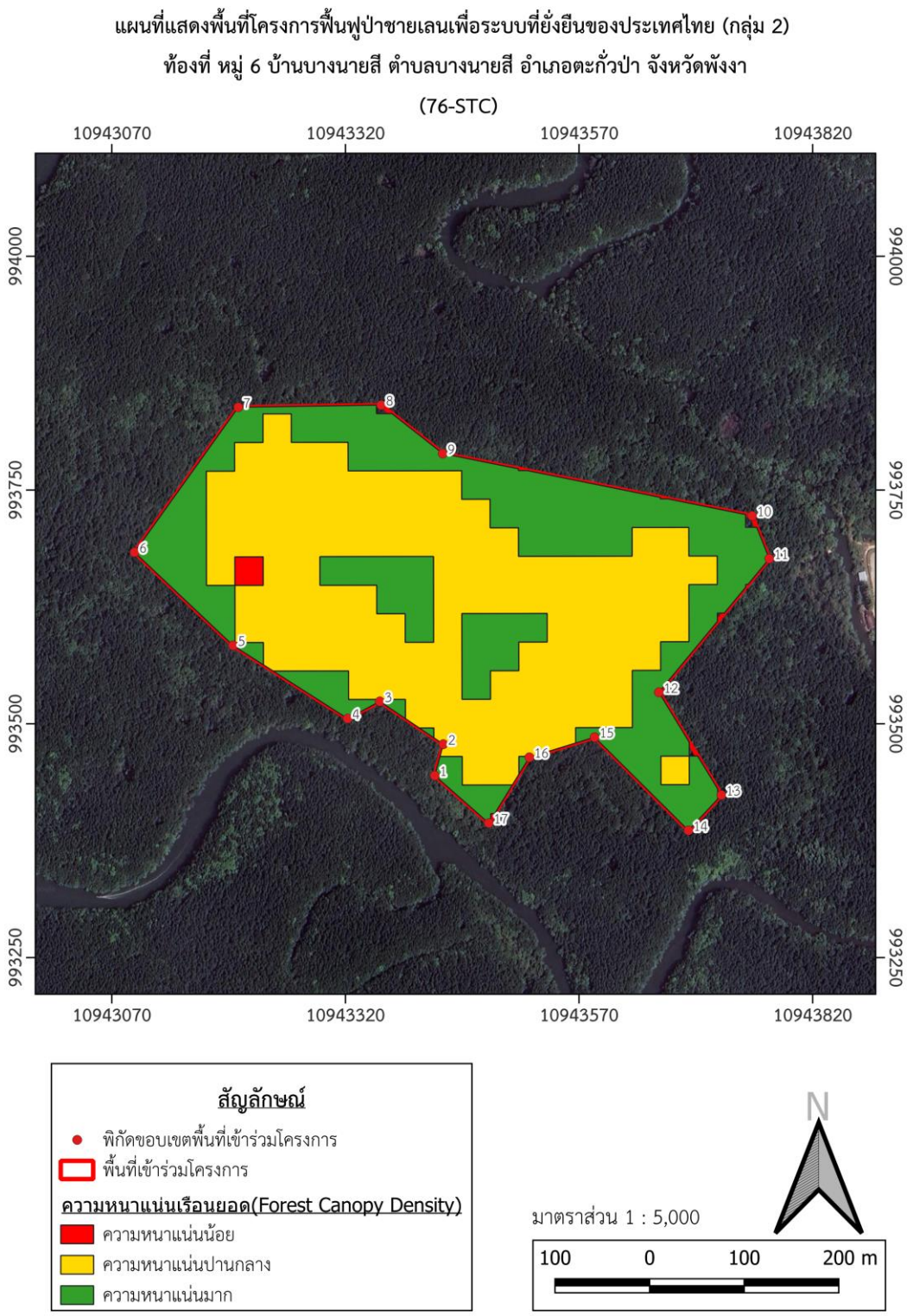

รหัสแปลง 76-STC (หมู่ 6 บ้านบางนายสี ตำบลบางนายสี อำเภอตะกั่วป่า จังหวัดพังงา)

ภาพที่ 6-25: ขอบเขตพื้นที่โครงการ (ต่อ)

แผนที่แสดงพื้นที่โครงการฟื้นฟูป่าชายเลนเพื่อระบบที่ยั่งยืนของประเทศไทย (กลุ่ม 2)
ท้องที่ หมู่ 6 บ้านบางนายสี ต.บางนายสี อ.ตะกั่วป่า จังหวัดพังงา (77-STC)

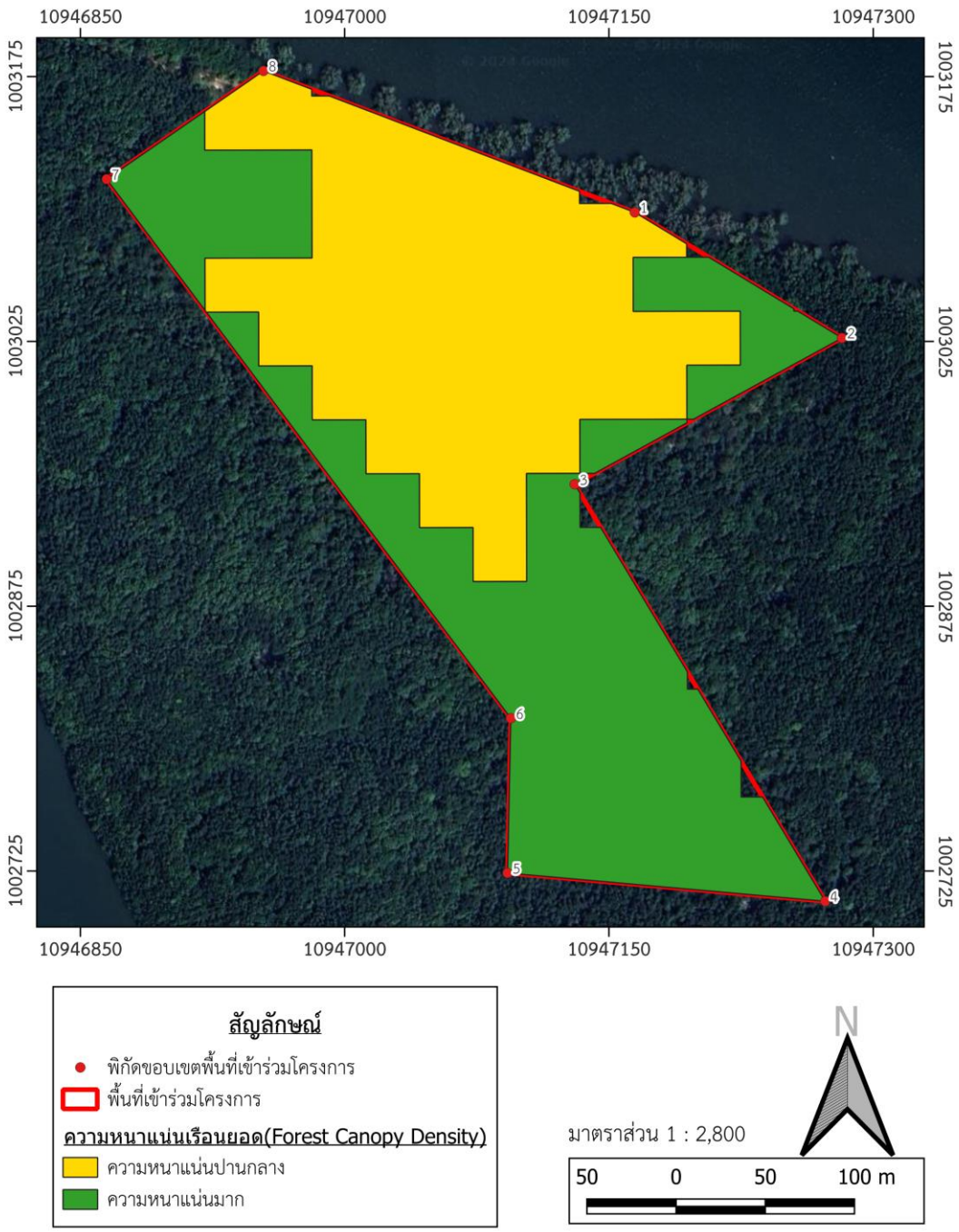

รหัสแปลง 77-STC (หมู่ 6 บ้านบางนายสี ตำบลบางนายสี อำเภอตะกั่วป่า จังหวัดพังงา)

ภาพที่ 6-26: ขอบเขตพื้นที่โครงการ (ต่อ)

แผนที่แสดงพื้นที่โครงการฟื้นฟูป่าชายเลนเพื่อระบบที่ยั่งยืนของประเทศไทย (กลุ่ม 2)
ท้องที่ หมู่ 1 บ้านหมากปรก ตำบลไม้ขาว อำเภอถลาง จังหวัดภูเก็ต
(78-STC)

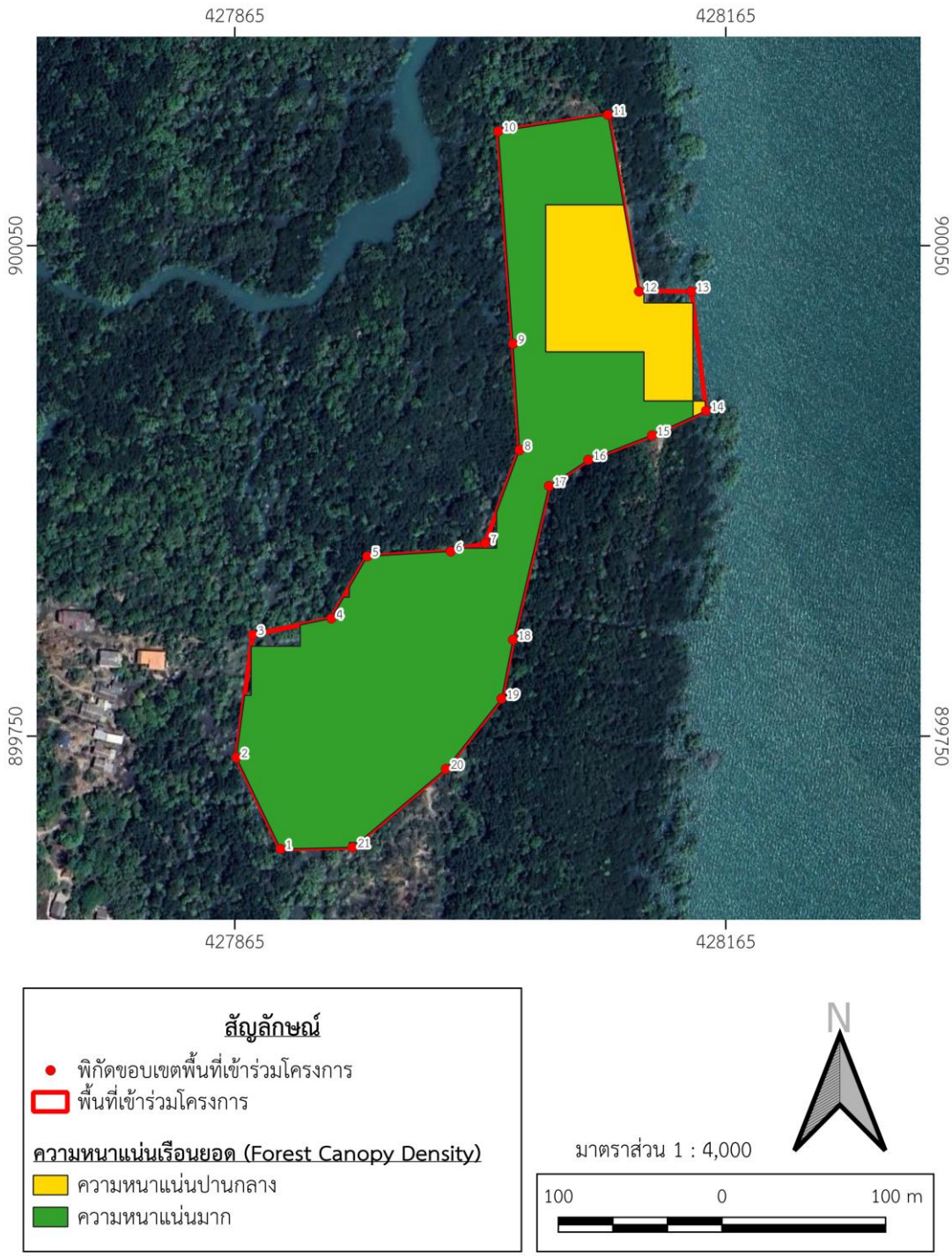

รหัสแปลง 78-STC (หมู่ 1 บ้านหมากปรก ตำบลไม้ขาว อำเภอถลาง จังหวัดภูเก็ต)

ภาพที่ 6-27: ขอบเขตพื้นที่โครงการ (ต่อ)

แผนที่แสดงพื้นที่โครงการฟื้นฟูป่าชายเลนเพื่อระบบที่ยั่งยืนของประเทศไทย (กลุ่ม 2)

ท้องที่ หมู่ 1 บ้านผักฉีด ตำบลป่าคลอก อำเภอถลาง จังหวัดภูเก็ต

(79-STC)

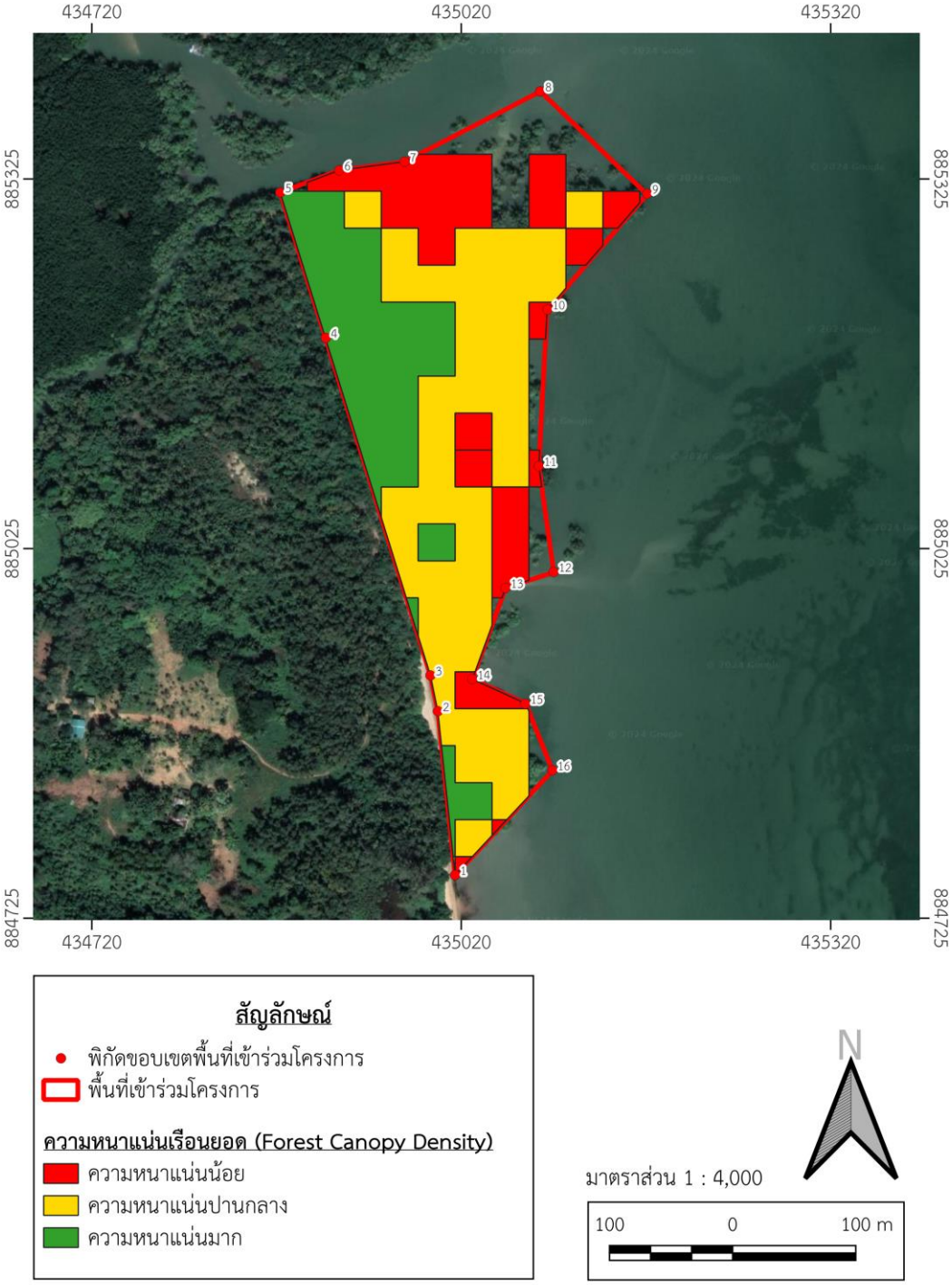

รหัสแปลง 79-STC (หมู่ 1 บ้านผักฉีด ตำบลป่าคลอก อำเภอถลาง จังหวัดภูเก็ต)

ภาพที่ 6-28: ขอบเขตพื้นที่โครงการ (ต่อ)

แผนที่แสดงพื้นที่โครงการฟื้นฟูป่าชายเลนเพื่อระบบที่ยั่งยืนของประเทศไทย (กลุ่ม 2)
ท้องที่ หมู่ 2 บ้านท่าหลา ตำบลป่าคลอก อำเภอถลาง จังหวัดภูเก็ต
(80-STC)

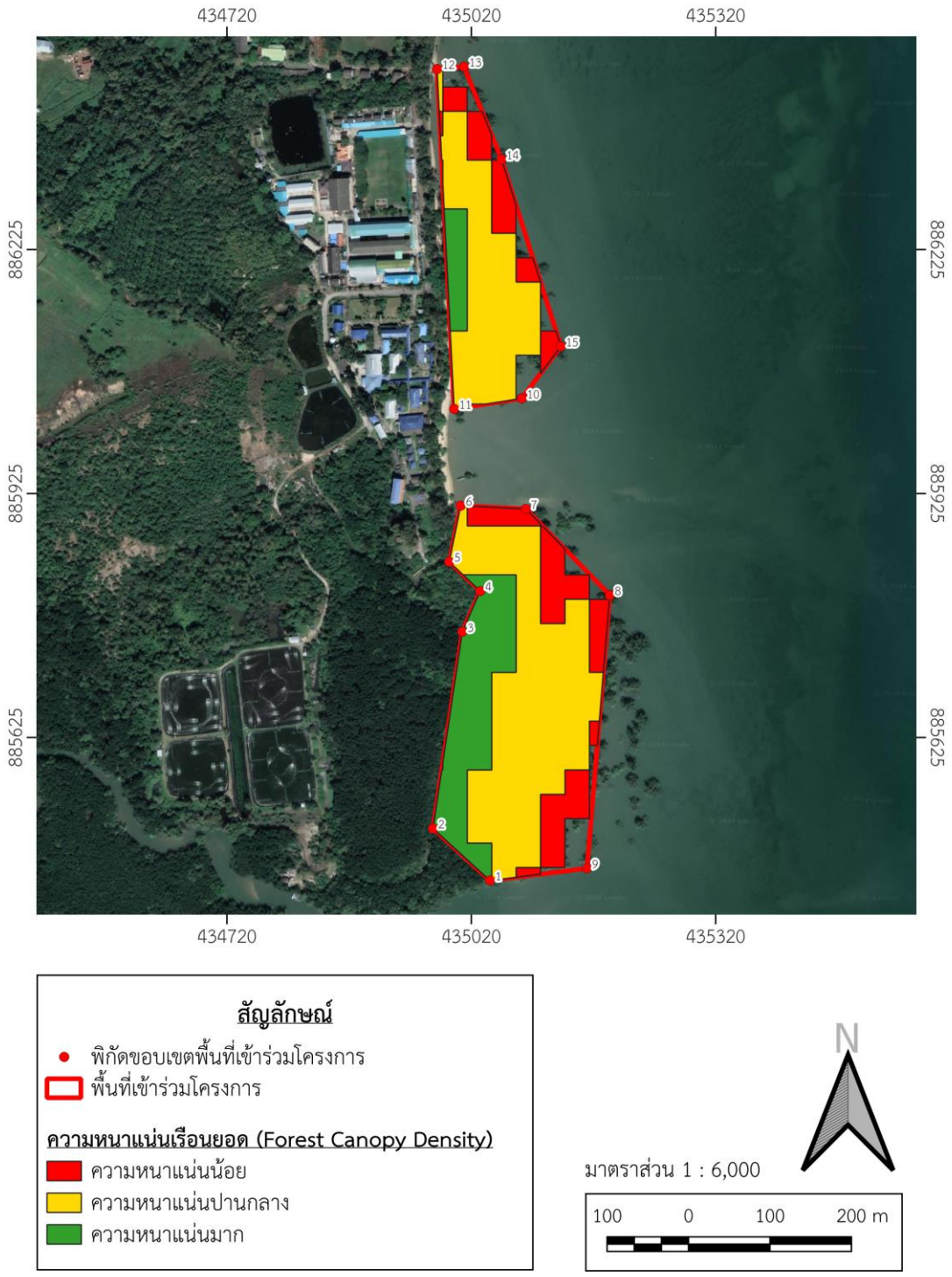

รหัสแปลง 80-STC (หมู่ 2 บ้านท่าหลา ตำบลป่าคลอก อำเภอถลาง จังหวัดภูเก็ต)

ภาพที่ 6-29: ขอบเขตพื้นที่โครงการ (ต่อ)

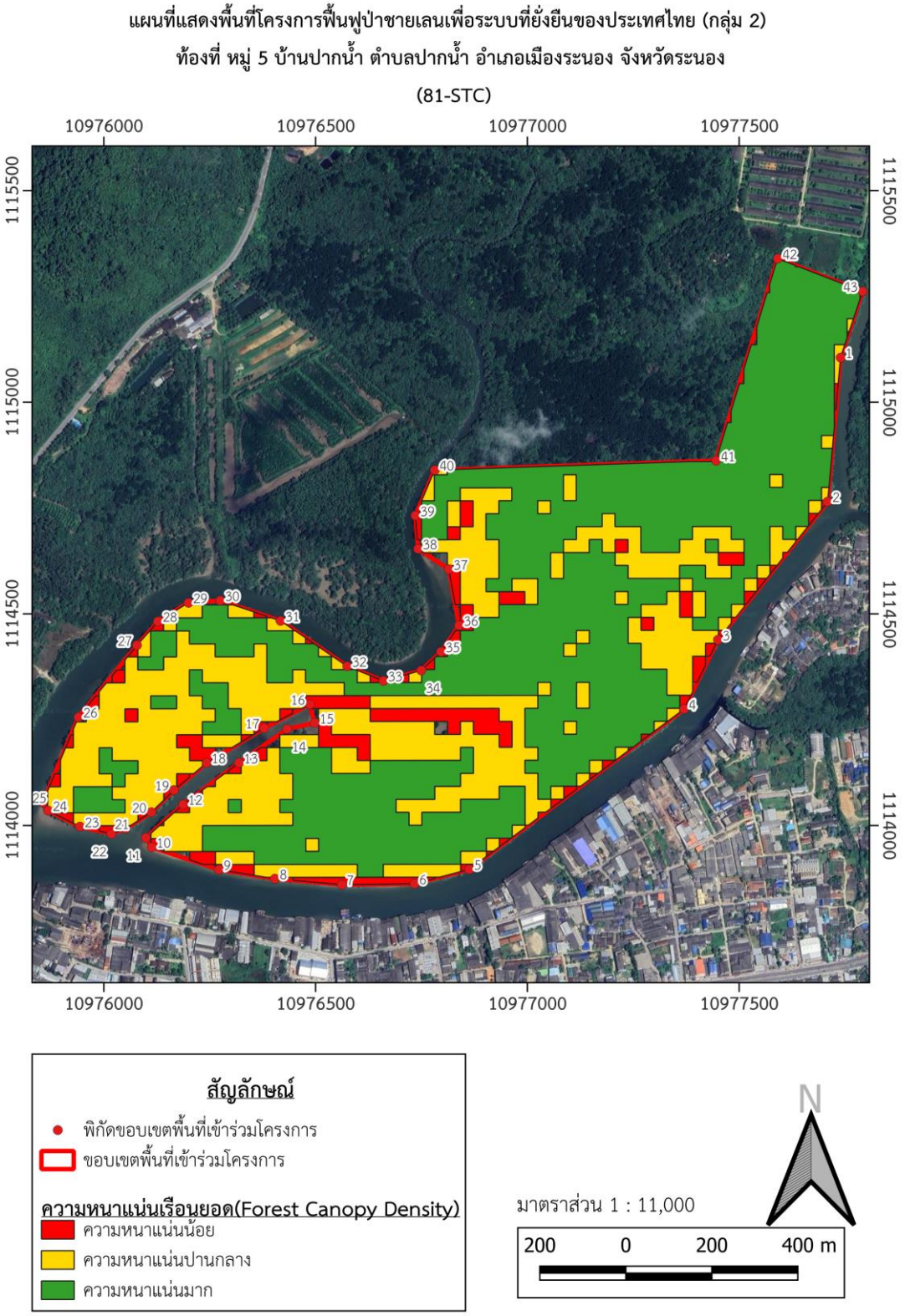

รหัสแปลง 81-STC (หมู่ 5 บ้านปากน้ำ ตำบลปากน้ำ อำเภอเมืองระนอง จังหวัดระนอง)

ภาพที่ 6-30: ขอบเขตพื้นที่โครงการ (ต่อ)

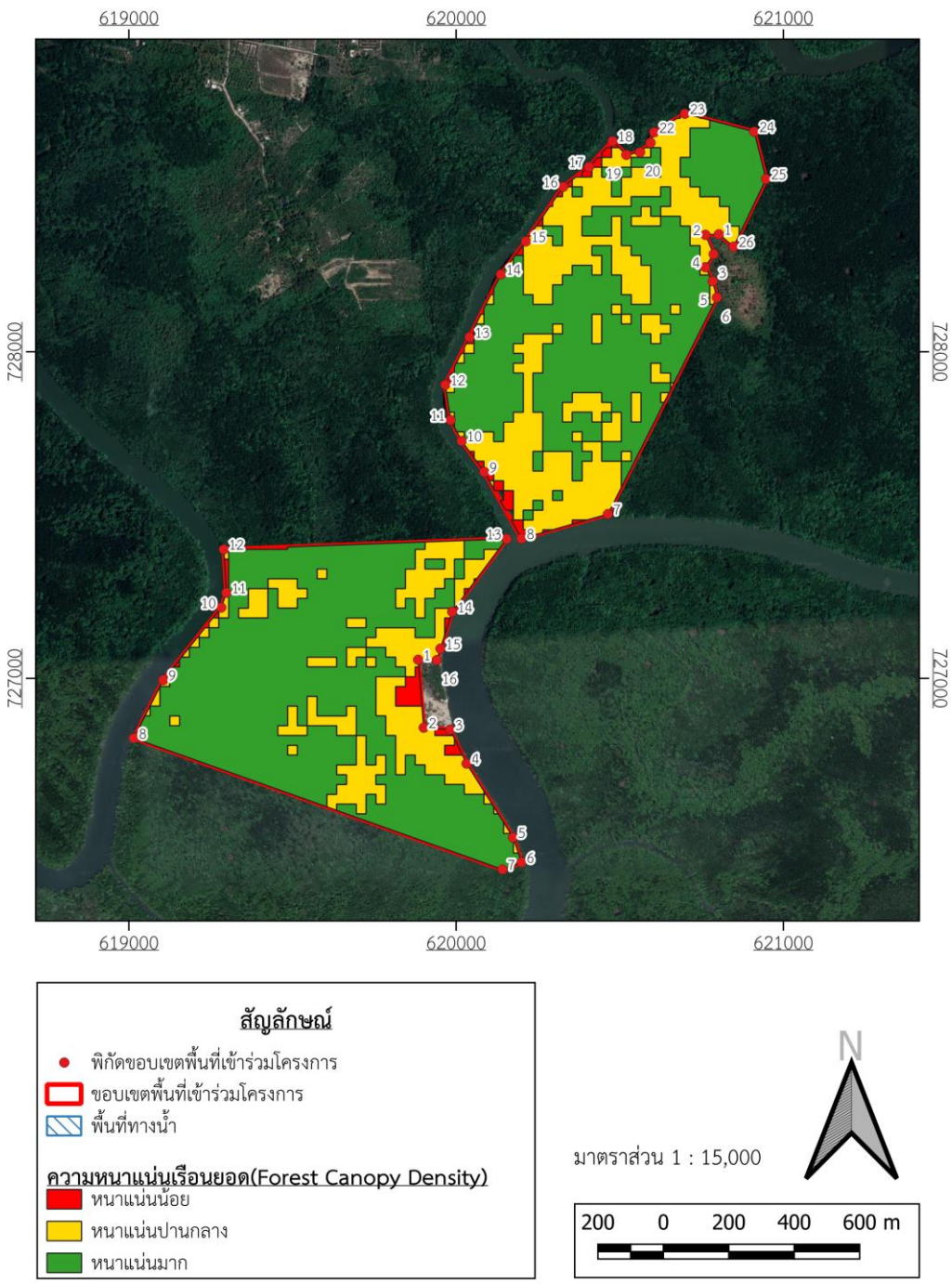

รหัสแปลง 88-STC (หมู่ 3 บ้านเกาะนก (คลองน้ำเวียน) ตำบลคลองขุด อำเภอเมืองสตูล จังหวัดสตูล)รหัสแปลง 90(1)-STC (หมู่ 3 บ้านคลองน้ำเวียน ตำบลคลองขุด อำเภอเมืองสตูล จังหวัดสตูล)

ภาพที่ 6-31: ขอบเขตพื้นที่โครงการ (ต่อ)

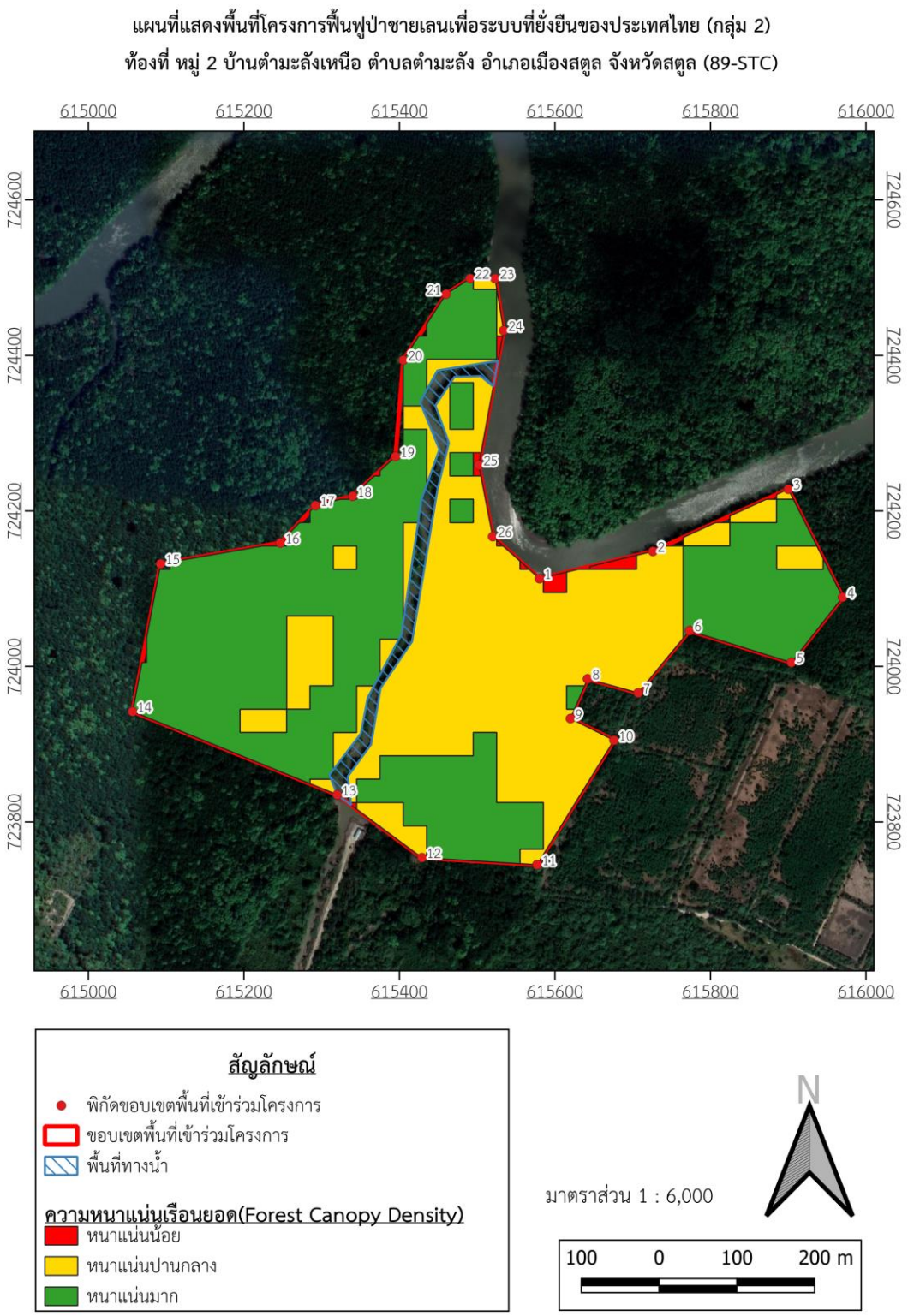

รหัสแปลง 89-STC (หมู่ 2 บ้านตำมะลังเหนือ ตำบลตำมะลัง อำเภอเมืองสตูล จังหวัดสตูล)

ภาพที่ 6-32: ขอบเขตพื้นที่โครงการ (ต่อ)

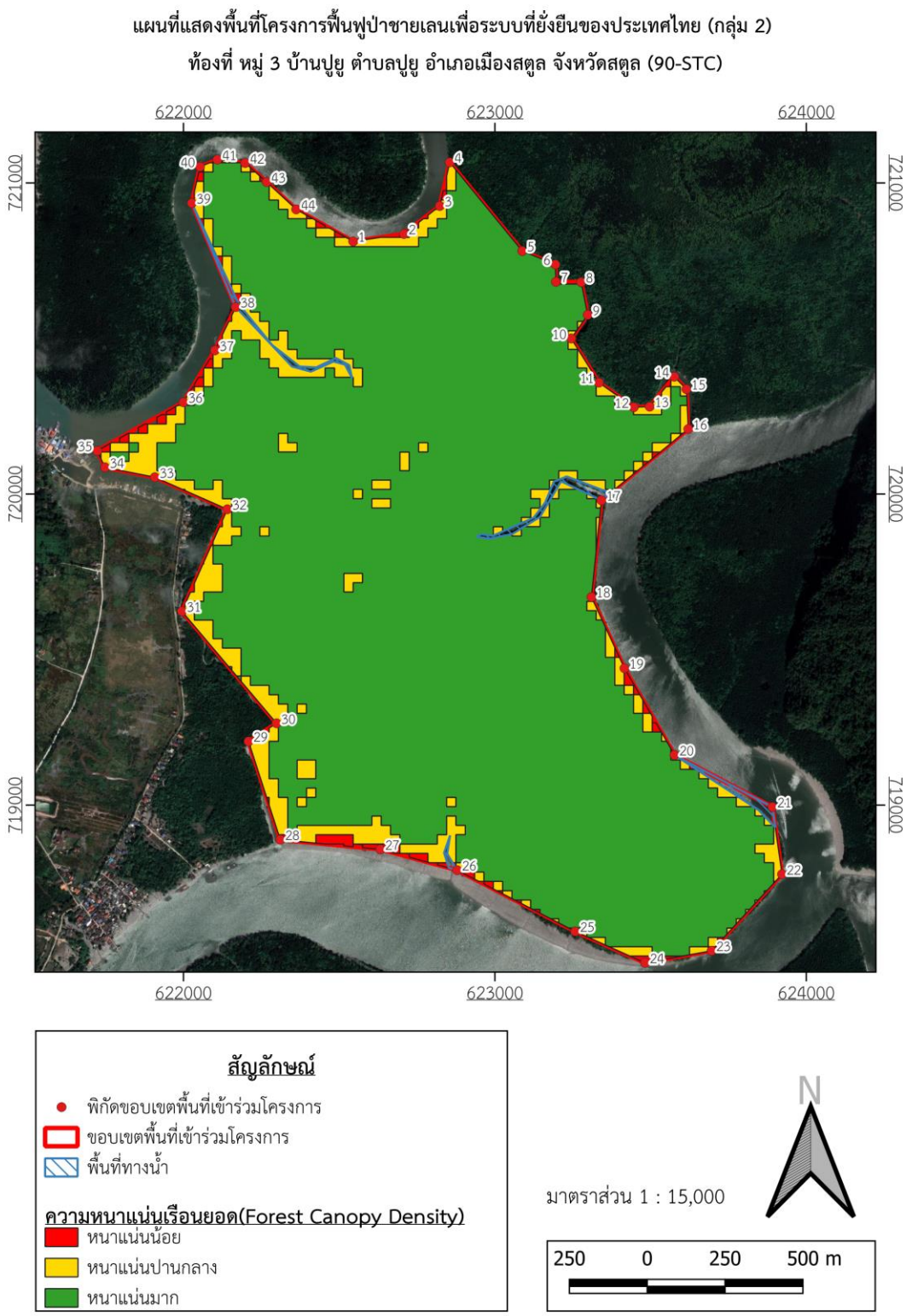

รหัสแปลง 90-STC (หมู่ 3 บ้านปูยู ตำบลปูยู อำเภอเมืองสตูล จังหวัดสตูล)

ภาพที่ 6-33: ขอบเขตพื้นที่โครงการ (ต่อ)

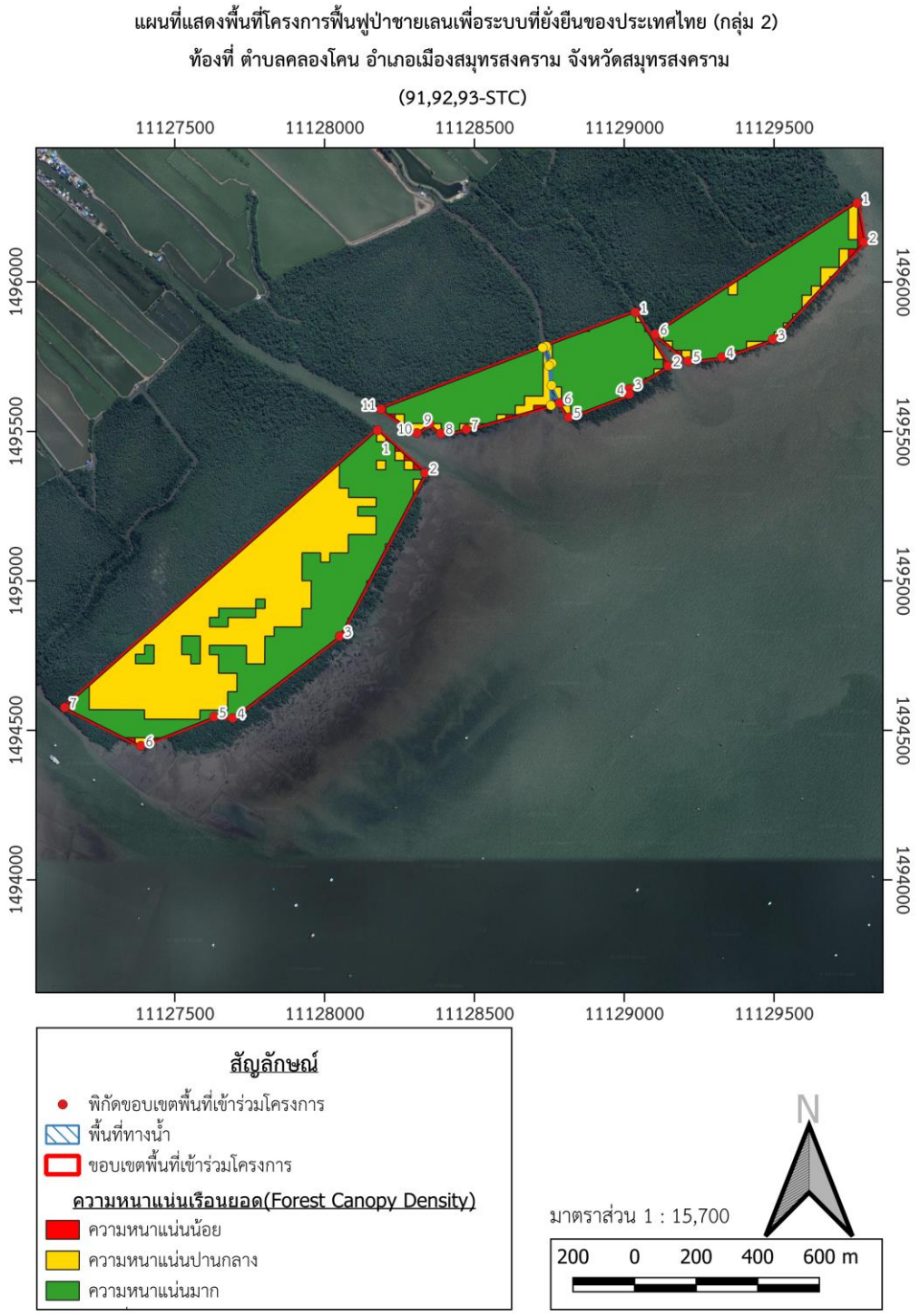

รหัสแปลง 91-STC, 92-STC, 93-STC (หมู่ 2 บ้านคลองโคน ตำบลคลองโคน อำเภอเมืองสมุทรสงคราม จังหวัดสมุทรสงคราม)

ภาพที่ 6-34: ขอบเขตพื้นที่โครงการ (ต่อ)



รหัสแปลง 93-STC, 94-STC, 95-STC, 96-STC, 97-STC, 98-STC (หมู่ 2 บ้านคลองโคน ตำบลคลองโคน อำเภอเมืองสมุทรสงคราม จังหวัดสมุทรสงคราม)

ภาพที่ 6-35: ขอบเขตพื้นที่โครงการ (ต่อ)

1.3 การนับซ้ำ

กิจกรรมของโครงการลดก๊าซเรือนกระจกนี้ ได้เคยขึ้นทะเบียน หรือ อยู่ระหว่างการขึ้นทะเบียนกลไก/มาตรฐานการรับรองคาร์บอนเครดิตอื่นๆ อาทิ เช่น Clean Development Mechanism (CDM), Voluntary Carbon Standard (VCS) , Gold Standard เป็นต้น หรือมาตรฐานใบรับรองเครดิตการผลิตพลังงานหมุนเวียน (Renewable Energy Certificates: REC)

☑ ไม่มี

☐ มี โดยขึ้นทะเบียนใน ชื่อโครงการ.....

ชื่อกลไก/มาตรฐานที่ขึ้นทะเบียนโครงการ.....

ช่วงระยะเวลาที่มีการขอรับรองปริมาณคาร์บอนเครดิต.....

1.4 การพิสูจน์การดำเนินงานเพิ่มจากการดำเนินงานตามปกติ (Additionality)

การดำเนินกิจกรรมของโครงการจัดอยู่ในโครงการประเภทการลด ดูดซับ และกักเก็บก๊าซเรือนกระจกภาคป่าไม้และการเกษตร จัดเป็นโครงการขนาดใหญ่ ที่มีปริมาณก๊าซเรือนกระจกที่คาดว่าจะลดหรือกักเก็บก๊าซเรือนกระจกกรวมกันมากกว่า 16,000 ตันคาร์บอนไดออกไซด์เทียบเท่า/ปี ซึ่งกรณีที่ต้องการ พัฒนาโครงการ T-VER มาตรฐานขั้นสูง จะต้องมีการพิสูจน์การดำเนินงานเพิ่มเติมจากการดำเนินงาน ตามปกติตามแนวทางที่ระบุไว้ในเครื่องมือการคำนวณ T-VER-P-TOOL-01-01 (VERSION 1) : การกำหนดกรณีฐานและการพิสูจน์การดำเนินงานเพิ่มเติมจากการดำเนินงานตามปกติ สำหรับกิจกรรมโครงการป่าไม้ (Combined tool to identify the baseline scenario and demonstrate additionality in forest project activities) ตามที่ระบุไว้ในข้อ 5 ของประกาศคณะกรรมการองค์การบริหารจัดการก๊าซเรือนกระจก เรื่อง หลักเกณฑ์การพิสูจน์การดำเนินงานเพิ่มเติมจากการดำเนินงานตามปกติ (Additionality) ของโครงการ ลดก๊าซเรือนกระจกภาคสมัครใจ ตามมาตรฐานของประเทศไทย (T-VER) มาตรฐานขั้นสูง พ.ศ.2566

ผลพิสูจน์การดำเนินงานเพิ่มจากการดำเนินงานตามปกติ (Additionality) ดังภาคผนวก 1 สรุปได้ว่า การดำเนินการโครงการได้ดำเนินการภายหลังวันที่ 25 พฤษภาคม พ.ศ. 2565 โดยผลตอบแทน จากการขายคาร์บอนเครดิตเป็นแรงจูงใจในการพัฒนาโครงการครั้งนี้ ซึ่งค่าใช้จ่ายตลอดอายุโครงการ ประมาณ 217,232,425 บาท แต่จะไม่มีรายได้จากการขายไม้ (0 บาท/ปี) เนื่องจากไม่สามารถทำไม้ ตามพระราชบัญญัติป่าสงวนแห่งชาติ พ.ศ. 2507 และระยะเวลาความคุ้มทุน จึงได้เป็นค่าที่ไม่มีสิ้นสุด (Infinity ดังนั้น โครงการมีการดำเนินงานเพิ่มจากการดำเนินงานตามปกติ (Additionality)

1.5 ระยะเวลาการคิดเครดิตของโครงการ

วันเริ่มดำเนินโครงการ

☐ 5 ปี

☐ 15 ปี (15 พฤศจิกายน 2566 – 14 พฤศจิกายน 2581)

☐ อื่นๆ ..... ปี

1.6 โครงการประเภทการลด ดูดซับ และการกักเก็บก๊าซเรือนกระจกจากภาคป่าไม้และการเกษตร

พื้นที่โครงการตั้งอยู่ในเขตพื้นที่ป่าชายเลนตามมติคณะรัฐมนตรี หรือพื้นที่ที่มีสภาพเป็นป่าชายเลน หรือได้รับอิทธิพลจากการขึ้นลงของน้ำทะเลซึ่งเป็นป่าตามกฎหมายว่าด้วยป่าไม้ หรือกฎหมายว่า ด้วยป่าสงวนแห่งชาติ พื้นที่ป่าชายเลนอนุรักษ์ตามกฎหมายว่าด้วยการส่งเสริมการบริหารจัดการ ทรัพยากรทางทะเลและชายฝั่ง หรือพื้นที่ป่าชายเลนในความรับผิดชอบของกรมทรัพยากรทางทะเลและ ชายฝั่ง (ทช.) ตามที่ได้ระบุไว้ในระเบียบกรมทรัพยากรทางทะเลและชายฝั่ง ว่าด้วยการแบ่งปันคาร์บอน เครดิตที่ได้จากการปลูกและบำรุงป่าชายเลนสำหรับบุคคลภายนอก พ.ศ. 2565 ซึ่งตามมาตรา 19 ของ พระราชบัญญัติส่งเสริมการบริหารจัดการทรัพยากรทางทะเลและชายฝั่ง พ.ศ. 2558 (ภาคผนวกที่....) ได้ระบุว่า “ในกรณีที่พื้นที่ป่าชายเลนหรือป่าชายเลนอนุรักษ์อยู่ในเขตป่าสงวนแห่งชาติหรือป่า ให้บรรดาอำนาจหน้าที่ของอธิบดีกรมป่าไม้ ตามกฎหมาย ว่าด้วย ป่าสงวนแห่งชาติหรือกฎหมายว่าด้วยป่าไม้เป็น อำนาจหน้าที่ของอธิบดี” และตามระเบียบคณะกรรมการพิจารณาการใช้ประโยชน์ในเขตป่าสงวน แห่งชาติ ว่าด้วยหลักเกณฑ์ วิธีการ และเงื่อนไขในการใช้พื้นที่เป็นสถานที่ปฏิบัติงาน หรือเพื่อประโยชน์ อย่างอื่นของส่วนราชการหรือหน่วยงานของรัฐภายในเขตป่าสงวนแห่งชาติ พ.ศ. 2563 และ ดังนั้น พื้นที่ โครงการจึงอยู่ภายใต้การดูแลของกรมทรัพยากรทางทะเลและชายฝั่ง

ทั้งนี้ กรมทรัพยากรทางทะเลและชายฝั่ง ได้อนุมัติพื้นที่ให้กับบริษัท สยาม ทีซี เทคโนโลยี จำกัด เพื่อดำเนินการโครงการปลูกป่าชายเลน เพื่อประโยชน์จากคาร์บอนเครดิต ประจำปี พ.ศ. 2565 (ขอบเขตพื้นที่โครงการ ดังหัวข้อ 1.2 ขอบเขตการดำเนินโครงการ) จำนวน 98 แปลง รวมเนื้อที่ 11,448.30 ไร่ เป็นระยะเวลา 30 ปี โดยบริษัท สยาม ทีซี เทคโนโลยี จำกัด ได้นำพื้นที่จำนวน 53 แปลง เนื้อที่พัฒนาโครงการรวม 9,182.163 ไร่ มาพัฒนาโครงการฟื้นฟูป่าชายเลนเพื่อระบบนิเวศที่ยั่งยืนของประเทศไทย (กลุ่ม 2) โดยปริมาณก๊าซเรือนกระจกที่คาดว่าจะลดได้ในระยะเวลาคิดคาร์บอนเครดิต 15 ปี ของโครงการเท่ากับ 46,610

ตันคาร์บอนไดออกไซด์เทียบเท่า (tCO_2eq) จะแบ่งปันกันระหว่างบริษัท สยาม ทีซี เทคโนโลยี จำกัด ในสัดส่วนไม่เกินร้อยละ 90 และกรมทรัพยากรทางทะเลและชายฝั่ง ในสัดส่วนไม่ น้อยกว่าร้อยละ 10 หรือตามที่ตกลงกัน และกรมทรัพยากรทางทะเลและชายฝั่ง จะจัดสรรให้แก่องค์กร ปกครองส่วนท้องถิ่นที่เป็นที่ตั้งของแปลงโครงการ จำนวนกึ่งหนึ่ง เพื่อสนับสนุนการดำเนินกิจกรรมของ ชุมชนชายฝั่งที่เกี่ยวข้องกับการอนุรักษ์ทรัพยากรทางทะเลและชายฝั่ง

ส่วนที่ 2 ระเบียบวิธีลดก๊าซเรือนกระจก

2.1 ระเบียบวิธีลดก๊าซเรือนกระจก (T-VER Methodology) และเครื่องมือคำนวณ (Tools) ที่ใช้

ลำดับ	รหัส	เวอร์ชั่น	ชื่อระเบียบวิธีฯ / เครื่องมือคำนวณ
1	T-VER-P-METH-13-04	1	กิจกรรมการฟื้นฟูป่าชายเลนและหญ้าทะเล (Mangrove and Seagrass Restoration)
2	T-VER-P-TOOL-01-01	1	การกำหนดกรณีฐานและการพิสูจน์การดำเนินงานเพิ่มเติม จากการดำเนินงานตามปกติ สำหรับกิจกรรมโครงการป่าไม้ (Combined Tool to Identify the Baseline Scenario and Demonstrate Additionality in Forest Project Activities)
3	T-VER-P-TOOL-01-02	1	การคำนวณการกักเก็บคาร์บอนและการเปลี่ยนแปลง คาร์บอนของต้นไม้ สำหรับกิจกรรมโครงการป่าไม้ (Calculation for Carbon Stocks and Changes in Carbon Stocks of Trees in Forest Project Activities)
4	T-VER-P-TOOL-01-05	1	การคำนวณการปล่อยก๊าซเรือนกระจกชนิดอื่น ที่ไม่ใช่ก๊าซคาร์บอนไดออกไซด์จากการเผาชีวมวล สำหรับกิจกรรมโครงการป่าไม้ (Calculation for Non-CO_2 Greenhouse Gas Emissions from Burning of Biomass in Forest Project Activities)
5	T-VER-P-TOOL-01-10	1	การแบ่งชั้นภูมิพื้นที่โครงการในพื้นที่ป่าชายเลนและหญ้า ทะเล (Methods for Stratification of the Project Area in Mangrove and Seagrass)

2.2 เงื่อนไขของกิจกรรมโครงการ

รหัส: T-VER-P-METH-13-04

เวอร์ชั่น: 01	
ชื่อระเบียบวิธีฯ: กิจกรรมการฟื้นฟูป่าชายเลนและหญ้าทะเล (Mangrove and Seagrass Restoration)	
เงื่อนไขของกิจกรรมโครงการ	**เหตุผลของโครงการ**
ลักษณะของกิจกรรมโครงการที่เข้าข่าย (Applicability)	
1. พื้นที่โครงการมีหนังสือแสดงสิทธิการใช้ประโยชน์ที่ดินตามกฎหมายกำหนด	พื้นที่โครงการตั้งอยู่ในเขตพื้นที่ป่าชายเลนตามมติคณะรัฐมนตรี หรือพื้นที่ที่มีสภาพเป็น ป่าชายเลน หรือได้รับอิทธิพลจากการขึ้นลงของน้ำทะเลซึ่งเป็นป่าตามกฎหมายว่าด้วยป่าไม้ หรือกฎหมาย ว่าด้วยป่าสงวนแห่งชาติ พื้นที่ป่าชายเลนอนุรักษ์ตามกฎหมายว่าด้วยการส่งเสริมการบริหารจัดการ ทรัพยากรทางทะเลและชายฝั่ง หรือพื้นที่ป่าชายเลนในความรับผิดชอบของกรมทรัพยากรทางทะเลและ ชายฝั่ง (ทช.) ตามที่ระบุไว้ในระเบียบกรมทรัพยากรทางทะเลและชายฝั่ง ว่าด้วยการแบ่งปันคาร์บอน เครดิตที่ได้จากการปลูกและบำรุงป่าชายเลนสำหรับบุคคลภายนอก พ.ศ. 2565 ที่ได้รับการจัดสรรให้แก่ บริษัท สยาม ทีซี เทคโนโลยี จำกัด เพื่อนำมาพัฒนาโครงการปลูกป่าชายเลนเพื่อประโยชน์จากคาร์บอนเครดิต ประจำปี พ.ศ. 2565 ดังภาพผนวกที่ 3
2. กิจกรรมโครงการเกี่ยวกับการฟื้นฟูพื้นที่ชุ่มน้ำบริเวณเขตน้ำขึ้นน้ำลง ได้แก่ ป่าชายเลนและหญ้าทะเล และต้องเข้าข่ายกิจกรรมที่มีลักษณะอย่างน้อยข้อใดข้อหนึ่ง ดังต่อไปนี้ 2.1 มีการปลูกพืชป่าชายเลนหรือหญ้าทะเล 2.2 มีการสร้าง การฟื้นฟู และ/หรือการจัดการสภาพทางอุทกวิทยา เช่น การกำจัดสิ่งกีดขวางกระแสน้ำ การปรับปรุงทางน้ำ เป็นต้น 2.3 มีการจัดหาตะกอน เช่น การขุดลอก หรือการเปลี่ยนเส้นทางตะกอนจากแม่น้ำไปยังพื้นที่ที่ขาดแคลนตะกอน เป็นต้น	กิจกรรมการฟื้นฟูป่าชายเลนและหญ้าทะเลของโครงการ กเป็นการปลูกกล้าไม้พืชป่าชายเลน เพื่อเพิ่มปริมาณต้นไม้ และความหลากหลายทาง ชีวภาพในพื้นที่ป่าชายเลนเสื่อมโทรม หรือในพื้นที่ที่มีช่องว่างของเรือนยอด ตามแนวทางปฏิบัติตาม ระเบียบกรมทรัพยากรทางทะเลและชายฝั่ง ว่าด้วยการปลูกและบำรุงรักษาป่าชายเลน พ.ศ.2564 ระเบียบกรมทรัพยากรทางทะเลและชายฝั่งว่าด้วยการแบ่งปันคาร์บอนเครดิตที่ได้จากการปลูกและบำรุง ป่าชายเลน สำหรับบุคคลภายนอก พ.ศ. 2565 และคู่มือการปลูกป่าชายเลนเพื่อประโยชน์จากคาร์บอน เครดิต พ.ศ. 2565 ของกองอนุรักษ์ทรัพยากรป่าชายเลน

รหัส: T-VER-P-METH-13-04	
เวอร์ชั่น: 01	
ชื่อระเบียบวิธีฯ: กิจกรรมการฟื้นฟูป่าชายเลนและหญ้าทะเล (Mangrove and Seagrass Restoration)	
เงื่อนไขของกิจกรรมโครงการ	**เหตุผลของโครงการ**
2.4 มีการเปลี่ยนแปลงความเค็ม เช่น การฟื้นฟูพื้นที่ให้เกิดกระแสน้ำขึ้นน้ำลงเข้าสู่พื้นที่ เป็นต้น 2.5 มีการปรับปรุงคุณภาพน้ำ เช่น การลดปริมาณสารอาหาร ลดความขุ่นของน้ำเพื่อฟื้นฟูแหล่งหญ้าทะเล เป็นต้น 2.6 มีการพัฒนาการจัดการพื้นที่ เช่น กำจัดวัชพืช เป็นต้น	กรมทรัพยากรทางทะเลและชายฝั่ง (ภาคผนวก 3) ตั้งแต่ขั้นตอนของการคัดเลือกพันธุ์ไม้ การผลิตกล้าไม้ การเตรียมพื้นที่ การปลูก และการบำรุงรักษา ดำเนินการโดยพนักงานเจ้าหน้าที่ประจ าแปลงของกรมทรัพยากรทางทะเลและชายฝั่งในแต่ละพื้นที่
3. ลักษณะของพื้นที่ก่อนเริ่มโครงการต้องเป็นไปตามเงื่อนไขข้อใดข้อหนึ่งดังต่อไปนี้ โดยผู้เสนอโครงการต้องแสดงให้เห็นถึงลักษณะของพื้นที่ที่สามารถตรวจสอบได้ เช่น กฎหมายและข้อบังคับ แผนการจัดการ รายงานประจำปี บัญชีประจำปีและเอกสารการวางแผนการใช้ที่ดิน เป็นต้น 3.1 พื้นที่โครงการเป็นอิสระจากการใช้ประโยชน์อื่นที่สามารถย้ายไปนอกพื้นที่โครงการได้โดยเป็นไปตามเงื่อนไขข้อใดข้อหนึ่งดังต่อไปนี้ (1) พื้นที่โครงการเป็นพื้นที่ที่ไม่มีการใช้ประโยชน์อย่างน้อยสองปี ก่อนเริ่มโครงการ (2) พื้นที่โครงการเป็นพื้นที่ที่ไม่สามารถสร้างผลกำไรทางการค้าได้ เช่น มีความเค็มสูง มีราคาต่ำ เป็นต้น ทั้งนี้จะต้องไม่เกิดการทำไม้ออกในกรณีฐาน (3) พื้นที่โครงการจะต้องไม่ทำให้เกิดการเสื่อมโทรมของพื้นที่ชุ่มน้ำบริเวณอื่นสืบเนื่องจากการย้ายออกเพื่อสร้างพื้นที่ทาง	พื้นที่โครงการตั้งอยู่ในเขตพื้นที่ป่าชายเลนตามมติคณะรัฐมนตรี หรือพื้นที่ที่มีสภาพเป็น ป่าชายเลน หรือได้รับอิทธิพลจากการขึ้นลงของน้ำทะเลซึ่งเป็นป่าตามกฎหมายว่าด้วยป่าไม้ หรือกฎหมาย ว่าด้วยป่าสงวนแห่งชาติ พื้นที่ป่าชายเลนอนุรักษ์ตามกฎหมายว่าด้วยการส่งเสริมการบริหารจัดการ ทรัพยากรทางทะเลและชายฝั่ง หรือพื้นที่ป่าชายเลนในความรับผิดชอบของกรมทรัพยากรทางทะเลและ ชายฝั่ง (ทช.) โดยมีสภาพเป็นพื้นที่ที่ไม่มีการใช้ประโยชน์อย่างน้อยสองปี ก่อนเริ่มโครงการ

รหัส: T-VER-P-METH-13-04	
เวอร์ชั่น: 01	
ชื่อระเบียบวิธีฯ: กิจกรรมการฟื้นฟูป่าชายเลนและหญ้าทะเล (Mangrove and Seagrass Restoration)	
เงื่อนไขของกิจกรรมโครงการ	**เหตุผลของโครงการ**
การเกษตรใหม่ 3.2 พื้นที่โครงการอยู่ภายใต้การใช้ประโยชน์อื่นที่สามารถย้ายไปนอกพื้นที่โครงการได้ เพียงแต่จะไม่มีการนำปริมาณการปล่อยก๊าซเรือนกระจกกรณีฐานมาคำนวณและจะต้องไม่ทำให้เกิดการเสื่อมโทรมของพื้นที่ชุ่มน้ำบริเวณอื่นเพื่อสร้างพื้นที่ทางการเกษตรใหม่ 3.3 หากพื้นที่โครงการอยู่ภายใต้การใช้ประโยชน์ เพื่อการยังชีพ หรือการใช้ประโยชน์ในครัวเรือน เช่น การหาของป่า กิจกรรมการใช้ประโยชน์นั้นยังสามารถดำเนินต่อไปในพื้นที่โครงการได้ ตลอดระยะเวลาการคิดเครดิต แต่ต้องไม่มีการเพิ่มขึ้นของกิจกรรมดังกล่าว	
4.พื้นที่โครงการลดการปล่อยก๊าซคาร์บอนไดออกไซด์จะต้องมีส่วนต่างระหว่างปริมาณอินทรีย์คาร์บอนในดินทั้งหมดจากการดำเนินโครงการและกรณีฐานหลังจาก 100 ปี แตกต่างกันอย่างมีนัยสำคัญตามเครื่องมือคำนวณ T-VER-P-TOOL-01-10 การแบ่งชั้นภูมิพื้นที่โครงการในพื้นที่ป่าชายเลนและหญ้าทะเล (Methods for Stratification of the Project Area in Mangrove and Seagrass)	การดำเนินกิจกรรมของโครงการเป็นการฟื้นฟูป่าชายเลนและหญ้าทะเลที่มีวัตถุประสงค์ เพื่อเพิ่มพื้นที่ป่าชายเลนรวมถึงเพิ่มพื้นที่ที่เป็นแหล่งกักเก็บก๊าซคาร์บอนไดออกไซด์ให้กับประเทศ ส่งเสริม และสนับสนุนดำเนินการให้บรรลุเป้าหมายความเป็นกลางทางคาร์บอน ภายในปีค.ศ.2050 และทำให้การปลดปล่อยก๊าซเรือนกระจกสุทธิเป็นศูนย์ ภายในปีค.ศ.2065 โดยเป็นการปลูกกล้าไม้พืชป่าชายเลนเพื่อเพิ่มปริมาณต้นไม้และความหลากหลายทางชีวภาพในพื้นที่ป่าชายเลนเสื่อมโทรม หรือในพื้นที่ที่มีช่องว่างของเรือนยอด ตามแนวทางปฏิบัติตามระเบียบการต่างๆ ที่เกี่ยวข้องของกรมทรัพยากรทางทะเลและชายฝั่ง โดยไม่ได้เป็นการดำเนินโครงการประเภทการ

รหัส: T-VER-P-METH-13-04	
เวอร์ชั่น: 01	
ชื่อระเบียบวิธีฯ: กิจกรรมการฟื้นฟูป่าชายเลนและหญ้าทะเล (Mangrove and Seagrass Restoration)	
เงื่อนไขของกิจกรรมโครงการ	**เหตุผลของโครงการ**
	ลดการปล่อยก๊าซคาร์บอนไดออกไซด์
5.กิจกรรมที่ทำให้เกิดการเปลี่ยนแปลงมวลชีวภาพของต้นไม้ เช่น การตัดต้นไม้อันเป็นส่วนหนึ่งการดูแลพื้นที่ ทั้งในกรณีฐานและจากกิจกรรมโครงการสามารถทำได้	การดำเนินการฟื้นฟูป่าชายเลนและหญ้าทะเลของโครงการนี้ เป็นการปลูกและ บำรุงรักษาป่าชายเลนตามแนวทางปฏิบัติตามระเบียบกรมทรัพยากรทางทะเลและชายฝั่ง ว่าด้วย การแบ่งปันคาร์บอนเครดิตที่ได้จากการปลูกและบำรุงป่าชายเลน สำหรับบุคคลภายนอก พ.ศ. 2565 ระเบียบกรมทรัพยากรทางทะเลและชายฝั่ง ว่าด้วยการปลูกและบำรุงรักษาป่าชายเลน พ.ศ.2564 และ คู่มือการปลูกป่าชายเลนเพื่อประโยชน์จากคาร์บอนเครดิต พ.ศ. 2565 ของกองอนุรักษ์ทรัพยากรป่าชาย เลน กรมทรัพยากรทางทะเลและชายฝั่ง ตั้งแต่ขั้นตอนของการคัดเลือกพันธุ์ไม้ การผลิตกล้าไม้ การเตรียม พื้นที่ การปลูก และการบำรุงรักษา ดำเนินการโดยพนักงานเจ้าหน้าที่ประจ าแปลงของกรมทรัพยากรทาง ทะเลและชายฝั่งในแต่ละพื้นที่ ซึ่งเป็นผู้มีความรู้ความสามารถและมีประสบการณ์ในการปลูกป่าชายเลน ในพื้นที่ กรณีที่พบว่า ต้นไม้มีเรือนยอดเบียดชิดกัน แก่งแย่งแสงกันซึ่งท าให้ต้นไม้ไม่สามารถเติบโตได้ อย่างเต็มที่ เจ้าหน้าที่สามารถพิจารณาด าเนินการตามหลักวิชาการ เช่น การลิดกิ่ง (Pruning) ได้ทั้งใน กรณีฐานและจากกิจกรรมโครงการ หากเป็นส่วนหนึ่งการดูแลพื้นที่
6. หากมีการดำเนินกิจกรรมปลูกป่าชายเลนในพื้นที่โครงการมีลักษณะดินเป็นดินอินทรีย์จะต้องมีการนำน้ำเข้าพื้นที่	กรณีดินมีสภาวะที่อิ่มตัวด้วยน้ำและมีคาร์บอนอินทรีย์ในดินอย่างน้อย 18% โดยน้ำหนัก (มีอินทรียวัตถุในดินประมาณ 30%) เมื่อดินนั้นประกอบด้วยแร่ดินเหนียวตั้งแต่ 60% ขึ้นไป ซึ่งจาก

รหัส: T-VER-P-METH-13-04	
เวอร์ชั่น: 01	
ชื่อระเบียบวิธีฯ: กิจกรรมการฟื้นฟูป่าชายเลนและหญ้าทะเล (Mangrove and Seagrass Restoration)	
เงื่อนไขของกิจกรรมโครงการ	**เหตุผลของโครงการ**
	การเก็บตัวอย่างในภาคสนามบริเวณแปลงสำรวจและตรวจวัดในห้องปฏิบัติการ ที่ระดับความลึกตั้งแต่ 0-20 เซนติเมตรจากผิวดิน พบปริมาณอินทรีย์วัตถุในดินเฉลี่ยประมาณ 4% ดังนั้นดินในพื้นที่ไม่ใช้ดินอินทรีย์
เงื่อนไขของกิจกรรมโครงการ (Project Conditions)	
1. กิจกรรมโครงการจะต้องไม่เข้าข่ายกิจกรรมการปรับปรุงการจัดการป่าไม้ (Improved Forest Management: IFM) หรือเป็นกิจกรรมลดการปล่อยก๊าซเรือนกระจกจากการลดการทำลายป่าและความเสื่อมโทรมของป่า	กิจกรรมโครงการเป็นการฟื้นฟูป่าชายเลนและหญ้าทะเล โดยการปลูกกล้าไม้ป่าชายเลนเพื่อเพิ่มปริมาณต้นไม้และความหลากหลายทางชีวภาพ ในพื้นที่ป่าชายเลนเสื่อมโทรม หรือในพื้นที่ที่มีช่องว่างของเรือนยอด ตามแนวทางปฏิบัติตามระเบียบการต่างๆ ที่เกี่ยวข้องของกรมทรัพยากรทางทะเลและชายฝั่ง ไม่สามารถทำไม้ ตามพระราชบัญญัติป่าสงวนแห่งชาติ พ.ศ. 2507 และไม่เข้าข่ายกิจกรรมการปรับปรุงการจัดการป่าไม้ (Improved Forest Management: IFM) หรือเป็นกิจกรรมลดการปล่อยก๊าซเรือนกระจกจากการลดการทำลายป่าและความเสื่อมโทรมของป่า
2. ไม่มีการทำไม้ออกเชิงพาณิชย์ในกรณีฐาน	พื้นที่โครงการตั้งอยู่ในเขตพื้นที่ป่าชายเลนตามมติคณะรัฐมนตรี หรือพื้นที่ที่มีสภาพเป็นป่าชายเลน หรือได้รับอิทธิพลจากการขึ้นลงของน้ำทะเลซึ่งเป็นป่าตามกฎหมายว่าด้วยป่าไม้ หรือกฎหมายว่าด้วยป่าสงวนแห่งชาติ ว่าด้วย การส่งเสริมการบริหารจัดการทรัพยากรทางทะเลและชายฝั่งหรือพื้นที่ป่าชายเลนในความรับผิดชอบของกรมทรัพยากรทางทะเลและชายฝั่ง โดยจากพระราชบัญญัติป่าสงวนแห่งชาติ พ.ศ. 2507 มาตรา 14 ระบุว่า “ในเขตป่าสงวนแห่งชาติ ห้ามมิให้บุคคลใดยึดถือครอบครองทำ

รหัส: T-VER-P-METH-13-04	
เวอร์ชั่น: 01	
ชื่อระเบียบวิธีฯ: กิจกรรมการฟื้นฟูป่าชายเลนและหญ้าทะเล (Mangrove and Seagrass Restoration)	
เงื่อนไขของกิจกรรมโครงการ	**เหตุผลของโครงการ**
	ประโยชน์หรืออยู่อาศัยในที่ดิน ก่อสร้าง แผ้วถาง เผาป่า ทำไม้ เก็บหาของป่า หรือกระทำด้วยประการใด ๆ อันเป็นการเสื่อมเสียแก่สภาพป่าสงวนแห่งชาติ” และตามเหตุผลในการประกาศใช้พระราชบัญญัติส่งเสริมการบริหารจัดการทรัพยากรทางทะเลและชายฝั่ง พ.ศ. 2558 ที่ระบุว่า “ควรกำหนดหลักเกณฑ์ในการบริหารจัดการ การบำรุงรักษา การอนุรักษ์ การฟื้นฟูทรัพยากรทางทะเลและชายฝั่งและการป้องกันการกัดเซาะชายฝั่ง รวมทั้งให้ประชาชนและชุมชนในท้องถิ่นได้มีส่วนร่วมในการปลูก การบำรุงรักษา การอนุรักษ์ และการฟื้นฟูทรัพยากรทางทะเลและชายฝั่งอย่างสมดุลและยั่งยืน” โดยไม่ได้อนุญาตให้มีการทำไม้แต่อย่างใด (ภาคผนวก 1-6)
3.พื้นที่โครงการไม่อยู่ต่ำกว่าระดับน้ำใต้ดิน (พื้นที่โครงการเป็นบริเวณพื้นที่จมอยู่ใต้น้ำทั้งหมด) เว้นแต่เป็นโครงการที่เปลี่ยนพื้นที่จากทะเลเปิดเป็นพื้นที่ชุ่มน้ำเขตน้ำขึ้นน้ำลง หรือมีการปรับปรุงทางน้ำให้เชื่อมต่อกับพื้นที่กักเก็บน้ำ	พื้นที่โครงการไม่อยู่ต่ำกว่าระดับน้ำใต้ดิน (พื้นที่โครงการเป็นบริเวณพื้นที่จมอยู่ใต้น้ำทั้งหมด)
4. กิจกรรมโครงการจะต้องไม่ให้เกิดการเปลี่ยนแปลงทางอุทกวิทยานอกพื้นที่โครงการ	กิจกรรมโครงการจะต้องไม่ให้เกิดการเปลี่ยนแปลงทางอุทกวิทยานอกพื้นที่โครงการ
5. กิจกรรมโครงการจะต้องไม่มีการใช้ปุ๋ยไนโตรเจน เช่น ปุ๋ยเคมีหรือปุ๋ยคอก ในพื้นที่โครงการในระยะเวลาการคิดเครดิต	กิจกรรมโครงการจะต้องไม่มีการใช้ปุ๋ยไนโตรเจน เช่น ปุ๋ยเคมีหรือปุ๋ยคอก ในพื้นที่โครงการในระยะเวลาการคิดเครดิต
6. พื้นที่โครงการสามารถรวมหลาย ๆ พื้นที่เข้าด้วยกัน	พื้นที่โครงการได้รวมหลายๆ พื้นที่เข้าด้วยกัน ทั้งหมด 53 แปลงใน 6 จังหวัด เนื้อที่รวม 9,201.859 ไร่ ดังตารางที่ 3-1 ได้แก่

รหัส: T-VER-P-METH-13-04	
เวอร์ชั่น: 01	
ชื่อระเบียบวิธีฯ: กิจกรรมการฟื้นฟูป่าชายเลนและหญ้าทะเล (Mangrove and Seagrass Restoration)	
เงื่อนไขของกิจกรรมโครงการ	**เหตุผลของโครงการ**
	1. จังหวัดสมุทรสงคราม 8 แปลง เนื้อที่ 535.664 ไร่ 2. จังหวัดสตูล จำนวน 4 แปลง เนื้อที่ 2,896.218 ไร่ 3. จังหวัดพังงา จำนวน 11 แปลง เนื้อที่ 2,925.778 ไร่ 4. จังหวัดระนอง จำนวน 1 แปลง เนื้อที่ 667.200 ไร่ 5. จังหวัดกระบี่ จำนวน 26 แปลง เนื้อที่ 2,029.139 ไร่ 6. จังหวัดภูเก็ต จำนวน 3 แปลง เนื้อที่ 147.860 ไร่
7. กิจกรรมโครงการต้องเป็นการดำเนินกิจกรรมที่เป็นส่วนเพิ่มเติมจากที่กฎหมายบังคับให้ดำเนินการอยู่แล้ว แต่ทั้งนี้จะต้องไม่เป็นการขัดแย้งต่อกฎหมายที่เกี่ยวข้องกับการดำเนินกิจกรรมนั้นๆ ด้วย ยกเว้นกิจกรรมของหน่วยงานภาครัฐ รัฐวิสาหกิจ และหน่วยงานภายในกำกับของรัฐ	กิจกรรมของโครงการดำเนินการโดยกรมทรัพยากรทางทะเลและชายฝั่ง ซึ่งเป็นหน่วยงานภาครัฐ ร่วมกับบริษัท สยาม ทีซี เทคโนโลยี จำกัด (บุคคลภายนอก) ตามระเบียบกรมทรัพยากรทางทะเลและชายฝั่ง ว่าด้วย การแบ่งปันคาร์บอนเครดิตที่ได้จากการปลูกและบำรุงป่าชายเลนสำหรับ บุคคลภายนอก. พ.ศ. 2565 ได้ดำเนินงานเพิ่มจากการดำเนินงานตามปกติ (Additionality) จากที่กฎหมายบังคับให้ดำเนินการอยู่แล้ว ดังหัวข้อ 1.4 และภาคผนวก 1

2.3 ข้อมูลที่เกี่ยวข้องต่อการคำนวณปริมาณการปล่อยก๊าซเรือนกระจก

แหล่งปล่อยก๊าซเรือนกระจก ชนิดของก๊าซเรือนกระจก และรายละเอียดของกิจกรรมโครงการ ที่เกี่ยวข้องทั้งกรณีฐาน การดำเนินโครงการ และการดำเนินงานนอกขอบเขตโครงการที่เป็นผลสืบเนื่อง จากกิจกรรมของโครงการ สรุปได้ดังนี้

แหลงปล่อยก๊าซเรือนกระจกที่นำมาใชในการคำนวณ

แหล่งปล่อยก๊าซเรือนกระจก	ชนิดของก๊าซเรือนกระจก	รายละเอียดของกิจกรรมโครงการ
การดำเนินโครงการ		
การปล่อยก๊าซมีเทนจาก	CH_4	สามารถละเว้นได้ในกรณีฐาน และอาจเป็นแหล่งปล่อยก๊าซเรือนกระจก

จุลินทรีย์ในดิน		หลักในการดำเนินโครงการที่ก่อให้เกิดการเปลี่ยนแปลงความเค็มในพื้นที่
การปล่อยก๊าซไนตรัสออกไซด์จากกระบวนการ Denitrification หรือ nitrification	N_2O	การปล่อยก๊าซไนตรัสออกไซด์จากกระบวนการ Denitrification หรือ nitrification กรณีที่การดำเนินโครงการที่ก่อให้เกิด การเปลี่ยนแปลงของระดับน้ำในพื้นที่
มวลชีวภาพที่ถูกเผา (Burning of woody biomass)	CH_4	การเผาจากการเตรียมพื้นที่ และกิจกรรมอื่น ๆ ในการจัดการป่าปลูกจะต้องนำมาคำนวณปริมาณการปล่อยก๊าซเรือนกระจกด้วย
	N_2O	การเผาจากการเตรียมพื้นที่ และกิจกรรมอื่น ๆ ในการจัดการป่าปลูกจะต้องนำมาคำนวณปริมาณการปล่อยก๊าซเรือนกระจกด้วย
การใช้เชื้อเพลิงฟอสซิล	CO_2	เป็นแหล่งการปล่อยก๊าซเรือนกระจกหลักจากการใช้น้ำมันเชื้อเพลิงสำหรับเครื่องจักรหรือเครื่องยนต์ที่ก่อให้เกิดการเคลื่อนย้ายดินในกิจกรรมโครงการขนาดใหญ่

แหลงสะสมคารบอนและกาซเรือนกระจกที่นำมาใชในการคำนวณ

แหลงสะสมคารบอน	**ชนิดของก๊าซเรือนกระจก**	**รายละเอียดของกิจกรรมโครงการ**
กรณีฐาน		
มวลชีวภาพเหนือพื้นดิน (Aboveground biomass: ABG)	CO_2	คำนวณจากปริมาณมวลชีวภาพของต้นไม้ (tree) ที่กักเก็บใน ลำต้น กิ่ง และใบ
มวลชีวภาพใต้ดิน (Belowground biomass: BLG)	CO_2	คำนวณจากปริมาณมวลชีวภาพของต้นไม้ (tree) ที่กักเก็บในรากเหนือพื้นดิน และรากใต้ดิน
คาร์บอนอินทรีย์ในดิน (Soil organic carbon)	CO_2	เป็นแหล่งสะสมคาร์บอนที่อาจจะเกิดขึ้นจากกิจกรรมโครงการ
การดำเนินโครงการ		
มวลชีวภาพเหนือพื้นดิน (Aboveground biomass: ABG)	CO_2	คำนวณจากปริมาณมวลชีวภาพของต้นไม้ (tree) ที่กักเก็บใน ลำต้น กิ่ง และใบ
มวลชีวภาพใต้ดิน (Belowground biomass: BLG)	CO_2	คำนวณจากปริมาณมวลชีวภาพของต้นไม้ (tree) ที่กักเก็บในรากเหนือพื้นดิน และรากใต้ดิน

คาร์บอนอินทรีย์ในดิน (Soil organic carbon)	CO_2	เป็นแหล่งสะสมคาร์บอนที่อาจจะเกิดขึ้นจากกิจกรรมโครงการ

ส่วนที่ 3 การคำนวณการลดก๊าซเรือนกระจก

3.1 การคำนวณปริมาณก๊าซเรือนกระจกกรณีฐาน (Baseline Sequestration/Emission)

สมการที่ใช้คำนวณปริมาณก๊าซเรือนกระจกกรณีฐาน ตามระเบียบวิธีการลดก๊าซเรือนกระจก และเครื่องมือการคำนวณที่เลือกใช้ มีดังนี้

3.1.1 การคำนวณการปล่อยหรือการกักเก็บก๊าซเรือนกระจกสุทธิของกรณีฐาน

รหัส: TVER-METH-13-04

เวอร์ชั่น: 01

ชื่อระเบียบวิธีฯ/เครื่องมือ: ระเบียบวิธีลดก๊าซเรือนกระจกภาคสมัครใจ สำหรับกิจกรรมการฟื้นฟูป่าชายเลนและหญ้าทะเล (Mangrove and Seagrass Restoration)

สมการที่ใช้: $GHG_{BSL_MSR,t} = \Delta C_{BSL,t} - GHG_{BSL,t}$

พารามิเตอร์	ความหมาย	อ้างอิง	ค่าที่ใช้	หน่วย
$GHG_{BSL_MSR,t}$	ปริมาณการปล่อยหรือกักเก็บก๊าซเรือนกระจกสุทธิของกรณีฐานในปี t	การคำนวณ	660,730.761	tCO_2eq
$\Delta C_{BSL,t}$	ปริมาณการเปลี่ยนแปลงการกักเก็บก๊าซเรือนกระจกสุทธิของกรณีฐานในปี t	การคำนวณ	660,730.761	tCO_2eq
$GHG_{BSL,t}$	ปริมาณการปล่อยก๊าซเรือนกระจกสุทธิที่เพิ่มขึ้นของกรณีฐานในปี t	การคำนวณ	0	tCO_2eq

3.1.2 การคำนวณปริมาณการเปลี่ยนแปลงการกักเก็บก๊าซเรือนกระจกสุทธิของกรณีฐาน

รหัส: TVER-METH-13-04

เวอร์ชั่น: 01

ชื่อระเบียบวิธีฯ/เครื่องมือ: ระเบียบวิธีลดก๊าซเรือนกระจกภาคสมัครใจ สำหรับกิจกรรมการฟื้นฟูป่าชายเลนและหญ้าทะเล (Mangrove and Seagrass Restoration)

สมการที่ใช้:

$$\Delta C_{BSL,t} = \Delta C_{BSL_TREE,t} + \Delta C_{BSL_SAP,t} + \Delta C_{BSL_SEAGRASS,t} + \Delta C_{BSL_DEADWOOD,t} + \Delta SOC_{BSL,t}$$

พารามิเตอร์	ความหมาย	อ้างอิง	ค่าที่ใช้	หน่วย
$\Delta C_{BSL,t}$	ปริมาณการเปลี่ยนแปลงการกักเก็บก๊าซเรือนกระจกสุทธิของกรณีฐานในปี t	การคำนวณ	660,730.761	tCO_2eq
$\Delta C_{BSL_TREE,t}$	ปริมาณการเปลี่ยนแปลงการกักเก็บ	การคำนวณ	604,612.564	tCO_2eq/yea

รหัส: TVER-METH-13-04

เวอร์ชั่น: 01

ชื่อระเบียบวิธีฯ/เครื่องมือ: ระเบียบวิธีลดก๊าซเรือนกระจกภาคสมัครใจ สำหรับกิจกรรมการฟื้นฟูป่าชายเลนและหญ้าทะเล (Mangrove and Seagrass Restoration)

สมการที่ใช้:

$$\Delta C_{BSL,t} = \Delta C_{BSL_TREE,t} + \Delta C_{BSL_SAP,t} + \Delta C_{BSL_SEAGRASS,t} + \Delta C_{BSL_DEADWOOD,t} + \Delta SOC_{BSL,t}$$

พารามิเตอร์	ความหมาย	อ้างอิง	ค่าที่ใช้	หน่วย
	คาร์บอนจากต้นไม้ของกรณีฐานในปี t			r
$\Delta SOC_{BSL,t}$	ปริมาณการเปลี่ยนแปลงการกักเก็บคาร์บอนในดินของกรณีฐานในปี t	การคำนวณ	56,118.197	tCO_2eq
t	1, 2, 3 … ปีตั้งแต่เริ่มโครงการ	การคำนวณ	15	ปี

หมายเหตุ: ไม่พิจารณาปริมาณการเปลี่ยนแปลงการกักเก็บคาร์บอนทางเลือก ได้แก่ ไม้รุ่น ($\Delta C_{BSL_SAP,t}$) หญ้าทะเล ($\Delta C_{BSL_SEAGRASS,t}$) และไม้ตาย ($\Delta C_{BSL_DEADWOOD,t}$)

3.1.3 การคำนวณปริมาณการปล่อยก๊าซเรือนกระจกที่เพิ่มขึ้นของกรณีฐาน

รหัส: TVER-METH-13-04

เวอร์ชั่น: 01

ชื่อระเบียบวิธีฯ/เครื่องมือ: ระเบียบวิธีลดก๊าซเรือนกระจกภาคสมัครใจ สำหรับกิจกรรมการฟื้นฟูป่าชายเลนและหญ้าทะเล (Mangrove and Seagrass Restoration)

สมการที่ใช้: $GHG_{BSL,t} = GHG_{BSL_SOIL,t} + GHG_{BSL_FUEL,t}$

พารามิเตอร์	ความหมาย	อ้างอิง	ค่าที่ใช้	หน่วย
$GHG_{BSL,t}$	ปริมาณการปล่อยก๊าซเรือนกระจกสุทธิที่เพิ่มขึ้นของกรณีฐานในปี t	การคำนวณ	0	tCO_2eq
$GHG_{BSL_SOIL,t}$	ปริมาณการปล่อยก๊าซเรือนกระจกสุทธิจากดินของกรณีฐานในปี t	การคำนวณ	0	$tCO_2eq/year$
$GHG_{BSL_FUEL,t}$	ปริมาณการปล่อยก๊าซเรือนกระจกจากการใช้เชื้อเพลิงฟอสซิลสุทธิของกรณีฐานในปี	การคำนวณ	0	tCO_2eq

จากเอกสาร T-VER-P-METH-13-04 : ระเบียบวิธีลดก๊าซเรือนกระจกภาคสมัครใจ สำหรับ กิจกรรมการฟื้นฟูป่าชายเลนและหญ้าทะเล (Mangrove and Seagrass Restoration) ฉบับที่ 01 ปริมาณการปล่อยก๊าซเรือนกระจกจากดินของกรณีฐาน ($GHG_{BSL\ SOIL,t}$) สามารถละเว้นได้ เว้นแต่เป็นโครงการ ที่มีการดำเนินกิจกรรมโครงการเพื่อลดการปล่อยก๊าซคาร์บอนไดออกไซด์เมื่อเปรียบเทียบกับกรณีฐาน ทั้งนี้ กิจกรรมของโครงการจะเป็นการดำเนินกิจกรรมการฟื้นฟูป่าชายเลนและหญ้าทะเล โดยการปลูกป่าชายเลนซึ่งเป็นการเพิ่มการกักเก็บก๊าซเรือนกระจกสุทธิของกรณีฐาน ดังนั้น ปริมาณการปล่อยก๊าซเรือน กระจกจากดินของกรณีฐาน ($GHG_{BSL\ SOIL,t}$) จึงสามารถละเว้นได้

สำหรับการคำนวณปริมาณการปล่อยก๊าซเรือนกระจกที่เพิ่มขึ้นจากกิจกรรมโครงการจากการเผาไหม้เชื้อเพลิงฟอสซิล ($GHG_{BSL_FUEL,t}$) จะเป็นการพิจารณาจากการเผาไหม้เชื้อเพลิงฟอสซิลจากการ ใช้เครื่องจักรในกิจกรรมต่างๆ ที่เกี่ยวข้องกับการปลูกและการจัดการป่าปลูก เช่น การเตรียมหรือจัดการ พื้นที่โดยการใช้เครื่องจักร เป็นต้น ซึ่งในกรณีฐานนั้น จะไม่มีกิจกรรมใดๆ ที่เกี่ยวข้องกับการเผาไหม้ เชื้อเพลิงฟอสซิลจากการใช้เครื่องจักร ดังนั้น การปล่อยก๊าซเรือนกระจกจากกิจกรรมดังกล่าวเป็นศูนย์

3.2 การคำนวณปริมาณก๊าซเรือนกระจกจากการดำเนินโครงการ (Project Sequestration/Emission)

สมการที่ใช้คำนวณปริมาณก๊าซเรือนกระจกจากการดำเนินโครงการ ตามระเบียบวิธีการลดก๊าซ เรือนกระจก และเครื่องมือการคำนวณที่เลือกใช้ มีดังนี้

3.2.1 การคำนวณการกักเก็บก๊าซเรือนกระจกสุทธิจากการดำเนินโครงการ

รหัส: TVER-METH-13-04				
เวอร์ชั่น: 01				
ชื่อระเบียบวิธีฯ/เครื่องมือ: ระเบียบวิธีลดก๊าซเรือนกระจกภาคสมัครใจ สำหรับกิจกรรมการฟื้นฟูป่าชายเลนและหญ้าทะเล (Mangrove and Seagrass Restoration)				
สมการที่ใช้: $GHG_{PROJ_MSR,t} = \Delta C_{PROJ,t} - GHG_{PROJ,t}$				
พารามิเตอร์	**ความหมาย**	**อ้างอิง**	**ค่าที่ใช้**	**หน่วย**
$GHG_{PROJ\ MSR,t}$	ปริมาณการกักเก็บก๊าซเรือนกระจกสุทธิจากการดำเนินโครงการในปี t	การคำนวณ	1,347,267.362	tCO_2eq
$\Delta C_{PROJ,t}$	ปริมาณการเปลี่ยนแปลงการกักเก็บคาร์บอนจากการดำเนินโครงการจากแหล่งสะสมคาร์บอนที่เลือกในปี t	การคำนวณ	1,353,580.316	tCO_2eq

รหัส: TVER-METH-13-04

เวอร์ชั่น: 01

ชื่อระเบียบวิธีฯ/เครื่องมือ: ระเบียบวิธีลดก๊าซเรือนกระจกภาคสมัครใจ สำหรับกิจกรรมการฟื้นฟูป่าชายเลนและหญ้าทะเล (Mangrove and Seagrass Restoration)

สมการที่ใช้: $GHG_{PROJ_MSR,t} = \Delta C_{PROJ,t} - GHG_{PROJ,t}$

พารามิเตอร์	ความหมาย	อ้างอิง	ค่าที่ใช้	หน่วย
$GHG_{PROJ,t}$	ปริมาณการปล่อยก๊าซเรือนกระจกที่เพิ่มขึ้นจากการดำเนินโครงการในปี t	การคำนวณ	6,312.954	tCO_2eq

3.2.2 การคำนวณปริมาณการเปลี่ยนแปลงการกักเก็บก๊าซเรือนกระจกสุทธิจากการดำเนินการโครงการ

รหัส: TVER-METH-13-04

เวอร์ชั่น: 01

ชื่อระเบียบวิธีฯ/เครื่องมือ: ระเบียบวิธีลดก๊าซเรือนกระจกภาคสมัครใจ สำหรับกิจกรรมการฟื้นฟูป่าชายเลนและหญ้าทะเล (Mangrove and Seagrass Restoration)

สมการที่ใช้:

$$\Delta C_{PROJ,t} = \Delta C_{PROJ_TREE,t} + \Delta C_{PROJ_SAP,t} + \Delta C_{PROJ_SEAGRASS,t} + \Delta C_{PROJ_DEADWOOD,t} + \Delta SOC_{PROJ,t}$$

พารามิเตอร์	ความหมาย	อ้างอิง	ค่าที่ใช้	หน่วย
$\Delta C_{PROJ,t}$	ปริมาณการเปลี่ยนแปลงการกักเก็บก๊าซเรือนกระจกสุทธิจากการดำเนินโครงการในปี t	การคำนวณ	1,353,580.316	tCO_2eq
$\Delta C_{PROJ_TREE,t}$	ปริมาณการเปลี่ยนแปลงการกักเก็บคาร์บอนจากต้นไม้จากการดำเนินโครงการในปี t	การคำนวณ	1,297,462.119	$tCO_2eq/year$
$\Delta SOC_{PROJ,t}$	ปริมาณการเปลี่ยนแปลงการกักเก็บคาร์บอนในดินจากการดำเนินโครงการในปี t	การคำนวณ	56,118.197	$tCO_2eq/year$
t	1, 2, 3 … ปีตั้งแต่เริ่มโครงการ	การคำนวณ	15	ปี

หมายเหตุ: ไม่พิจารณาปริมาณการเปลี่ยนแปลงการกักเก็บคาร์บอนทางเลือก ได้แก่ ไม้รุ่น ($\Delta C_{PROJ_SAP,t}$) หญ้าทะเล ($\Delta C_{PROJ_SEAGRASS,t}$) และไม้ตาย ($\Delta C_{PROJ_DEADWOOD,t}$)

3.2.3 การคำนวณปริมาณการปล่อยก๊าซเรือนกระจกสุทธิจากการดำเนินโครงการ

รหัส: TVER-METH-13-04				
เวอร์ชั่น: 01				
ชื่อระเบียบวิธีฯ/เครื่องมือ: ระเบียบวิธีลดก๊าซเรือนกระจกภาคสมัครใจ สำหรับกิจกรรมการฟื้นฟูป่าชายเลนและหญ้าทะเล (Mangrove and Seagrass Restoration)				
สมการที่ใช้: $GHG_{PROJ,t} = GHG_{PROJ_SOIL,t} + GHG_{PROJ_FUEL,t} + GHG_{PROJ_BURN,t}$				
พารามิเตอร์	**ความหมาย**	**อ้างอิง**	**ค่าที่ใช้**	**หน่วย**
$GHG_{PROJ,t}$	ปริมาณการปล่อยก๊าซเรือนกระจกสุทธิจากการดำเนินโครงการในปี t	การคำนวณ	6,312.954	$tCO_2eq/year$
$GHG_{PROJ_SOIL,t}$	ปริมาณการปล่อยก๊าซเรือนกระจกสุทธิจากดินจากการดำเนินโครงการในปี t	การคำนวณ	6,312.954	$tCO_2eq/year$
$GHG_{PROJ_FUEL,t}$	ปริมาณการปล่อยก๊าซเรือนกระจกจากการใช้เชื้อเพลิงฟอสซิลสุทธิจากการดำเนินโครงการในปี t	การคำนวณ	0	$tCO_2eq/year$
$GHG_{PROJ_BURN,t}$	ปริมาณการปล่อยก๊าซเรือนกระจกจากการเผาชีวมวลจากกิจกรรมโครงการ ในปี t	การคำนวณ	0	$tCO_2eq/year$
t	1, 2, 3 … ปีตั้งแต่เริ่มโครงการ	การคำนวณ	15	ปี

จากเอกสาร T-VER-P-METH-13-04 : ระเบียบวิธีลดก๊าซเรือนกระจกภาคสมัครใจ สำหรับ กิจกรรมการฟื้นฟูป่าชายเลนและหญ้าทะเล (Mangrove and Seagrass Restoration) ฉบับที่ 01 ปริมาณการปล่อยก๊าซเรือนกระจกจากดินของกรณีฐาน ($GHG_{PROJ_SOIL,t}$) สามารถละเว้นได้ เว้นแต่เป็นโครงการ ที่มีการดำเนินกิจกรรมโครงการเพื่อลดการปล่อยก๊าซคาร์บอนไดออกไซด์เมื่อเปรียบเทียบกับกรณีฐาน ทั้งนี้ กิจกรรมของโครงการจะเป็นการดำเนินกิจกรรมการฟื้นฟูป่าชายเลนและหญ้าทะเล โดยการปลูกป่าชายเลนซึ่งเป็นการเพิ่มการกักเก็บก๊าซเรือนกระจกสุทธิของกรณีฐาน ดังนั้น ปริมาณการปล่อยก๊าซเรือน กระจกจากดินของกรณีฐาน ($GHG_{PROJ_SOIL,t}$) จึงสามารถละเว้นได้

สำหรับการคำนวณปริมาณการปล่อยก๊าซเรือนกระจกที่เพิ่มขึ้นจากกิจกรรมโครงการจากการเผาไหม้เชื้อเพลิงฟอสซิล ($GHG_{PROJ\ FUEL,t}$) จะเป็นการพิจารณาจากการเผาไหม้เชื้อเพลิงฟอสซิลจากการ ใช้เครื่องจักรในกิจกรรมต่างๆ ที่เกี่ยวข้องกับการปลูกและการจัดการป่าปลูก เช่น การเตรียมหรือจัดการ พื้นที่โดยการใช้เครื่องจักร เป็นต้น ซึ่งในกรณีฐานนั้น จะไม่มีกิจกรรมใดๆ ที่เกี่ยวข้องกับการเผาไหม้ เชื้อเพลิงฟอสซิลจากการใช้เครื่องจักร ดังนั้น การปล่อยก๊าซเรือนกระจกจากกิจกรรมดังกล่าวเป็นศูนย์

การคำนวณปริมาณการปล่อยก๊าซเรือนกระจกที่เพิ่มขึ้นจากกิจกรรมโครงการเป็นการคำนวณการปล่อยก๊าซเรือนกระจกชนิดอื่นๆ ที่ไม่ใช่ก๊าซคาร์บอนไดออกไซด์ (non-CO2 gases) ที่เกิดจากการเผาชีวมวล เช่น การเตรียมหรือจัดการพื้นที่โดยการเผา การเกิดไฟไหม้ เป็นต้น และคำนวณการปล่อยก๊าซ เรือนกระจกจากการเผาไหม้เชื้อเพลิงฟอสซิลจากการใช้เครื่องจักรในกิจกรรมต่างๆ ในการปลูกและจัดการป่าปลูก เช่น การเตรียมหรือจัดการพื้นที่จากการใช้เครื่องจักร เป็นต้น ซึ่งการดำเนินโครงการไม่ได้เตรียมหรือจัดการพื้นที่โดยการเผาหรือเกิดไฟไหม้ ดังนั้น ปริมาณการปล่อยก๊าซเรือนกระจกจากการเผาชีวมวลจากกิจกรรมโครงการ ($GHG_{PROJ\ BURN,t}$) จึงมีค่าเท่ากับศูนย์ (0)

3.3 การคำนวณปริมาณก๊าซเรือนกระจกนอกขอบเขตโครงการ (Leakage Emission)

การคำนวณการปล่อยก๊าซเรือนกระจกนอกขอบเขตโครงการ หากการดำเนินกิจกรรมของโครงการเป็นไปตามลักษณะของกิจกรรมโครงการที่เข้าข่ายและเงื่อนไขกิจกรรมโครงการแล้ว จะพิจารณาว่าปริมาณการปล่อยคาร์บอนจากการรั่วไหลมีค่าเป็นศูนย์

3.4 การคำนวณการกักเก็บก๊าซเรือนกระจกสุทธิที่ได้จากการดำเนินโครงการ (Net anthropogenic GHG removals by sinks)

รหัส: TVER-METH-13-04				
เวอร์ชั่น: 01				
ชื่อระเบียบวิธีฯ/เครื่องมือ: ระเบียบวิธีลดก๊าซเรือนกระจกภาคสมัครใจ สำหรับกิจกรรมการฟื้นฟูป่าชายเลนและหญ้าทะเล (Mangrove and Seagrass Restoration)				
สมการที่ใช้: $GHG_{MSR} = \sum_{t=1}^{t=n}(GHG_{PROJ_MSR,t} - GHG_{BSL_MSR,t} - GHG_{LK,t})$				
พารามิเตอร์	**ความหมาย**	**อ้างอิง**	**ค่าที่ใช้**	**หน่วย**
GHG_{MSR}	การกักเก็บก๊าซเรือนกระจกสุทธิที่ได้จากการดำเนินโครงการช่วงปีที่ 1 ถึง ปี	การคำนวณ	45,769.107	$tCO_2eq/year$

รหัส: TVER-METH-13-04

เวอร์ชั่น: 01

ชื่อระเบียบวิธีฯ/เครื่องมือ: ระเบียบวิธีลดก๊าซเรือนกระจกภาคสมัครใจ สำหรับกิจกรรมการฟื้นฟูป่าชายเลนและหญ้าทะเล (Mangrove and Seagrass Restoration)

สมการที่ใช้: $GHG_{MSR} = \sum_{t=1}^{t=n}(GHG_{PROJ_MSR,t} - GHG_{BSL_MSR,t} - GHG_{LK,t})$

พารามิเตอร์	ความหมาย	อ้างอิง	ค่าที่ใช้	หน่วย
	ที่ n			
$\Delta C_{PROJ_MSR,t}$	ปริมาณการกักเก็บก๊าซเรือนกระจกสุทธิจากการดำเนินโครงการในปี t	การคำนวณ	89,817.824	$tCO_2eq/year$
$\Delta C_{BSL_MSR,t}$	ปริมาณการกักเก็บก๊าซเรือนกระจกสุทธิของกรณีฐานในปี t	การคำนวณ	44,048.717	$tCO_2eq/year$
$GHG_{LK,t}$	การปล่อยก๊าซเรือนกระจกนอกขอบเขตโครงการ	การคำนวณ	0	$tCO_2eq/year$
t	1, 2, 3 … n ปีตั้งแต่เริ่มโครงการ	การคำนวณ	15	ปี

3.5 สรุปปริมาณการลดก๊าซเรือนกระจก

รหัส: TVER-METH-13-04

ชื่อระเบียบวิธีฯ: ระเบียบวิธีลดก๊าซเรือนกระจกภาคสมัครใจ สำหรับกิจกรรมการฟื้นฟูป่าชายเลนและหญ้าทะเล (Mangrove and Seagrass Restoration)

พารามิเตอร์	ความหมาย	ค่าที่ได้	หน่วย
GHG_{MSR}	การกักเก็บก๊าซเรือนกระจกสุทธิที่ได้จากการดำเนินโครงการช่วงปีที่ 1 ถึง ปีที่ n	686,536.601	tCO_2eq
$GHG_{PROJ_MSR,t}$	ปริมาณการกักเก็บก๊าซเรือนกระจกสุทธิจากการดำเนินโครงการในปี t	1,347,267.362	tCO_2eq
$GHG_{BSL_MSR,t}$	ปริมาณการปล่อยหรือกักเก็บก๊าซเรือนกระจกสุทธิของกรณีฐานในปี t	660,730.761	tCO_2eq
$GHG_{LK,t}$	การปล่อยก๊าซเรือนกระจกนอกขอบเขตโครงการ	0	tCO_2eq
t	1, 2, 3 … n ปีตั้งแต่เริ่มโครงการ	15	ปี

3.5 สรุปปริมาณก๊าซเรือนกระจกที่คาดว่าจะลดได้

ปี	ปริมาณก๊าซเรือนกระจกจากกรณีฐาน	ปริมาณก๊าซเรือนกระจกจากการดำเนินโครงการ	ปริมาณก๊าซเรือนกระจกนอกขอบเขตโครงการ	ปริมาณการลดก๊าซเรือนกระจก
2566	-	-	-	-
2567	44,048.717	89,817.824	-	45,769
2568	88,097.435	179,635.648	-	91,538
2569	132,146.152	269,453.472	-	137,307
2570	176,194.870	359,271.297	-	183,076
2571	220,243.587	449,089.121	-	228,845
2572	264,292.304	538,906.945	-	274,614
2573	308,341.022	628,724.769	-	320,383
2574	352,389.739	718,542.593	-	366,152
2575	396,438.457	808,360.417	-	411,921
2576	440,487.174	898,178.242	-	457,691
2577	484,535.891	987,996.066	-	503,460
2578	528,584.609	1,077,813.890	-	549,229
2579	572,633.326	1,167,631.714	-	594,998
2580	616,682.044	1,257,449.538	-	640,767
2581	660,730.761	1,347,267.362	-	686,536
รวม (tCO_2eq)	660,730.761	1,347,267.362	-	686,536
จำนวนปี	15	15	15	15
เฉลี่ยปีละ (tCO_2eq/y)	44,048.717	89,817.824	-	45,769

หมายเหตุ: 1. พื้นที่เข้าร่วมโครงการ 9,201.859 ไร่

2. การกักเก็บก๊าซคาร์บอนไดออกไซด์ในมวลชีวภาพรวม 9.4 ตัน CO2/ไร่/ปี (กรมทรัพยากรทางทะเลและชายฝั่ง,2566)

ส่วนที่ 4 แผนการติดตามผลการดำเนินโครงการ

4.1 สรุปแนวทางการติดตามผล

ในการติดตามผลของโครงการฟื้นฟูป่าชายเลน เพื่อระบบนิเวศที่ยั่งยืนของประเทศไทย (กลุ่ม 1) มีพารามิเตอร์ ความถี่ และวิธีการตรวจวัดเป็นไปตามจ้อกำหนดของ อบก. ทั้งนี้บุคลากรที่จะเป็นผู้ทำการสำรวจติดตามพารามิเตอร์ดังกล่าว คือผู้มีความเชี่ยวชาญในวิธีการตรวจวัดในแต่ละพารามิเตอร์ ทั้งนี้พารามิเตอร์ที่ต้องติดตามและตรวจวัดตามข้อกำหนด มีดังนี้

1. ที่ตั้งโครงการ

การติดตามพารามิเตอร์ที่ตั้งโครงการนี้ กำหนดให้มีการติดตามทุกๆ 5 ปี โดยใช้อุปกรณ์รับสัญญาณดาวเทียม (GPS) ซึ่งเป็นระบบการระบุตำแหน่งบนผิวโลกจากสัญญาณดาวเทียม ซึ่งเป็นที่ยอมรับในทางสากลในเรื่องของความถูกต้องและแม่นยำในช่วงเวลาที่ทำการตรวจวัด ดำเนินการโดยเจ้าหน้าที่กรมทรัพยากรทางทะเลและชายฝั่งร่วมกับบริษัทสยาม ทีซี เทคโนโลยี จำกัด

2. พื้นที่โครงการ

การติดตามพารามิเตอร์ที่ตั้งโครงการนี้ กำหนดให้มีการติดตามทุกๆ 5 ปี โดยใช้อุปกรณ์รับสัญญาณดาวเทียม (GPS) ซึ่งเป็นระบบการระบุตำแหน่งบนผิวโลกจากสัญญาณดาวเทียม ซึ่งเป็นที่ยอมรับในทางสากลในเรื่องของความถูกต้องและแม่นยำในช่วงเวลาที่ทำการตรวจวัด ดำเนินการโดยเจ้าหน้าที่กรมทรัพยากรทางทะเลและชายฝั่งร่วมกับบริษัทสยาม ทีซี เทคโนโลยี จำกัด

3. การติดตามข้อมูลความเสี่ยงของพื้นที่โครงการ

เป็นทำการรวบรวมข้อมูลและประเมินความเสี่ยง ได้แก่ ความเสี่ยงจากโรคและแมลง ความเสี่ยงจากการบุกรุกพื้นที่ตามรอบของการประเมินติดตามผลเพื่อขอการรับรอง

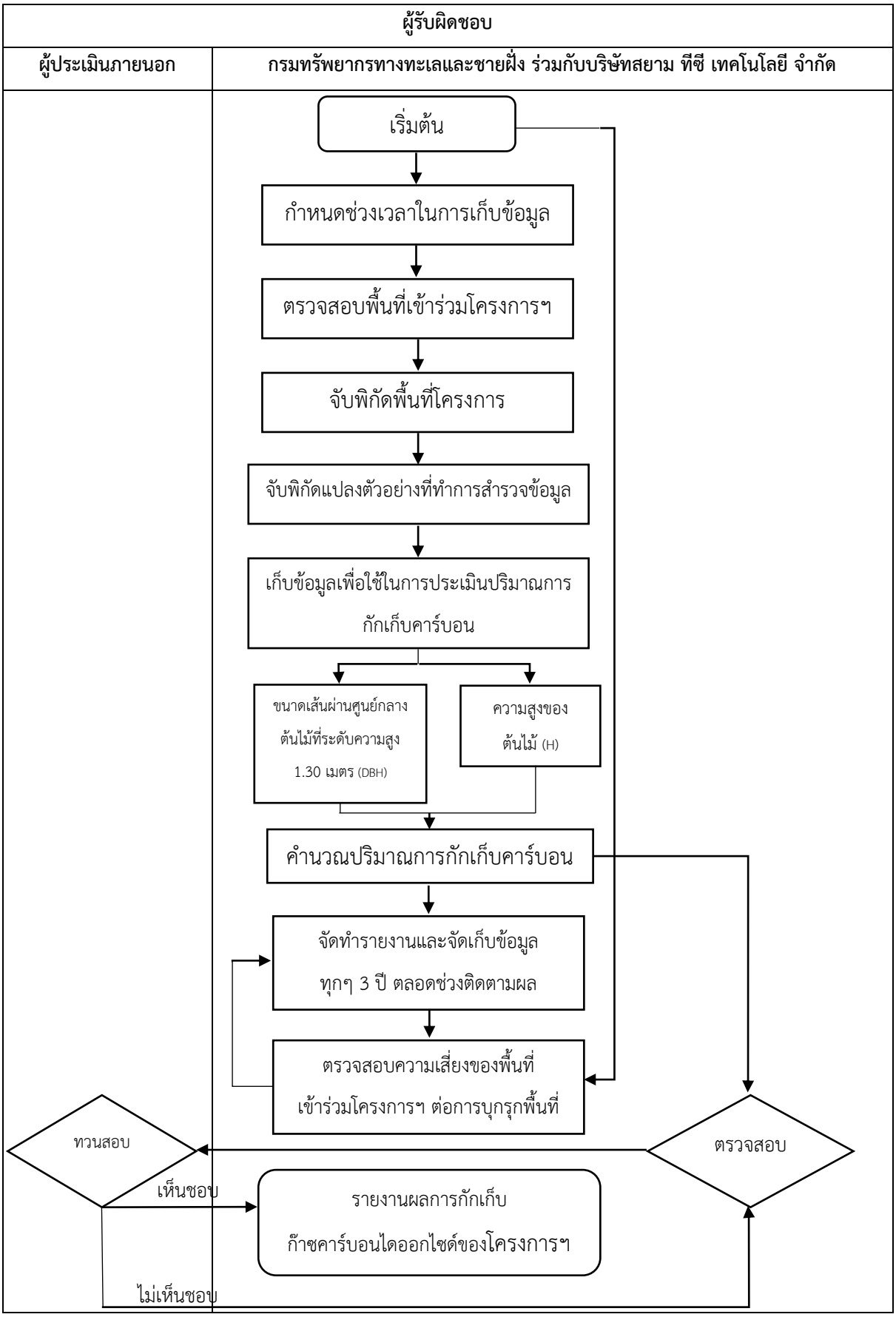
ผู้รับผิดชอบ
ผู้ประเมินภายนอก
กรมทรัพยากรทางทะเลและชายฝั่ง ร่วมกับบริษัทสยาม ทีซี เทคโนโลยี จำกัด
เริ่มต้น
กำหนดช่วงเวลาในการเก็บข้อมูล
ตรวจสอบพื้นที่เข้าร่วมโครงการฯ
จับพิกัดพื้นที่โครงการ
จับพิกัดแปลงตัวอย่างที่ทำการสำรวจข้อมูล
เก็บข้อมูลเพื่อใช้ในการประเมินปริมาณการกักเก็บคาร์บอน
ขนาดเส้นผ่านศูนย์กลางต้นไม้ที่ระดับความสูง 1.30 เมตร (DBH)
ความสูงของต้นไม้ (H)
คำนวณปริมาณการกักเก็บคาร์บอน
จัดทำรายงานและจัดเก็บข้อมูลทุกๆ 3 ปี ตลอดช่วงติดตามผล
ตรวจสอบความเสี่ยงของพื้นที่เข้าร่วมโครงการฯ ต่อการบุกรุกพื้นที่
ทวนสอบ
ตรวจสอบ
เห็นชอบ
รายงานผลการกักเก็บก๊าซคาร์บอนไดออกไซด์ของโครงการฯ
ไม่เห็นชอบ

4.2 พารามิเตอร์ที่ไม่ต้องติดตามผล

พารามิเตอร์	$C_{PROJ_SEAGRASS,t}$
ค่าที่ใช้	-
หน่วย	ตันคาร์บอนต่อไร่
ความหมาย	ปริมาณคาร์บอนในหญ้าทะเลของการดำเนินโครงการ ณ เวลา t
แหล่งข้อมูล	ทางเลือกที่ 1 ใช้ค่ามาตรฐานสำหรับหญ้าคาทะเล *Enhalus acoroides* (Linnaeus f.) ดังต่อไปนี้ (ดัดแปลงจาก Stankovic et al., 2018) $C_{PROJ_SEAGRASS,t} = 0.0790 + 0.0145 \times \%cover$ ทางเลือกที่ 2 ค่าที่ได้จากงานวิจัยที่มีการตีพิมพ์ในบทความทางวิชาการที่ได้รับการยอมรับและสามารถระบุได้ว่าเหมาะสมกับพื้นที่ดำเนินโครงการ ทางเลือกที่ 3 เก็บตัวอย่างจากพื้นที่โครงการเพื่อพัฒนาค่าตามที่ อบก. กำหนด

พารามิเตอร์	$\Delta SOC_{total,i,t}$
ค่าที่ใช้	0.2336
หน่วย	ตันคาร์บอนไดออกไซด์เทียบเท่าต่อไร่ต่อปี
ความหมาย	ปริมาณการเปลี่ยนแปลงการกักเก็บคาร์บอนในดินทั้งหมดของกรณีฐานในปี t
แหล่งข้อมูล	ทางเลือกที่ 1 ใช้ค่ามาตรฐานปริมาณการเปลี่ยนแปลงการกักเก็บคาร์บอนในดินทั้งหมดของกรณีฐานในปี t

ลักษณะพื้นที่โครงการ	$\Delta SOC_{total,i,t}$ (ตันต่อไร่ต่อปี)
ป่าชายเลน การปกคลุมชั้นเรือนยอด > 50% การปกคลุมชั้นเรือนยอด 15% ถึง 50%	0.2336[(1)] ใช้การประมาณค่าในช่วงของค่ามาตรฐานข้างต้น
หญ้าทะเล การปกคลุม > 10%	0.0688[(2)]

	[1] ที่มา Chmura et al., 2003 [2] ที่มา IPCC, 2013 ทางเลือกที่ 2 ค่าที่ได้จากงานวิจัยที่มีการตีพิมพ์ในบทความทางวิชาการที่ได้รับการยอมรับและสามารถระบุได้ว่าเหมาะสมกับพื้นที่ดำเนินโครงการ ทางเลือกที่ 3 เก็บตัวอย่างจากพื้นที่โครงการเพื่อพัฒนาค่าตามที่ อบก. กำหนด

พารามิเตอร์	SO_{before}
ค่าที่ใช้	-
หน่วย	ตันคาร์บอนต่อไร่
ความหมาย	ปริมาณคาร์บอนในดินก่อนมีการรบกวนดิน
แหล่งข้อมูล	ทางเลือกที่ 1 ใช้ค่ามาตรฐานค่ามาตรฐานปริมาณคาร์บอนในดินก่อนมีการรบกวนดิน ที่ระดับความลึก 1 เมตร

ลักษณะพื้นที่โครงการ	SO_{before} (ตันคาร์บอนต่อไร่)
ป่าชายเลน	
ดินอินทรีย์	75.36
ดินอนินทรีย์	45.76
ดินอินทรีย์รวมกับดินอนินทรีย์	61.76
หญ้าทะเล	17.28
ที่มา IPCC, 2013	

ทางเลือกที่ 2 ค่าที่ได้จากงานวิจัยที่มีการตีพิมพ์ในบทความทางวิชาการที่ได้รับการยอมรับและสามารถระบุได้ว่าเหมาะสมกับพื้นที่ดำเนินโครงการ

ทางเลือกที่ 3 เก็บตัวอย่างจากพื้นที่โครงการเพื่อพัฒนาค่าตามที่ อบก. กำหนด

พารามิเตอร์	EF_{drain}
ค่าที่ใช้	**1.264**
หน่วย	ตันคาร์บอนต่อไร่ต่อปี

ความหมาย	ปริมาณการปล่อย CO_2 จากดินของกรณีฐานจากพื้นที่ที่มีการระบายน้ำออก
แหล่งข้อมูล	ทางเลือกที่ 1 ใช้ค่ามาตรฐานดังต่อไปนี้ (IPCC, 2013) $EF_{drain} = 1.264$ (ตันคาร์บอนต่อไร่ต่อปี) ทางเลือกที่ 2 ค่าที่ได้จากงานวิจัยที่มีการตีพิมพ์ในบทความทางวิชาการที่ได้รับการยอมรับและสามารถระบุได้ว่าเหมาะสมกับพื้นที่ดำเนินโครงการ ทางเลือกที่ 3 เก็บตัวอย่างจากพื้นที่โครงการเพื่อพัฒนาค่าตามที่ อบก. กำหนด

พารามิเตอร์	$\%C_{BSL_EMITTED,i,t}$
ค่าที่ใช้	
หน่วย	%
ความหมาย	การสูญเสียอินทรีย์คาร์บอนในดินจากการกัดเซาะของกรณีฐานในพื้นที่ i ในปี t
แหล่งข้อมูล	ทางเลือกที่ 1 ใช้ค่ามาตรฐานดังต่อไปนี้

ลักษณะพื้นที่โครงการ และสภาพแวดล้อมการสะสมคาร์บอน	$C\%_{BSL_EMITTED,i,t}$
กรณีที่ดินมีการกัดเซาะและเชื่อมต่อกับชะวากทะเล	80%
- แบบ Normal Marine หรือ Deltaic fluidized muds	98.5%
- แบบ Normal Marine และมีอัตราตกทับถมของตะกอน (sediment accumulation rate) ต่ำกว่า 0.002 กรัมต่อตารางเซนติเมตรต่อปี	53%
- แบบ O_2 depletion	49%
- แบบ Extreme accumulation rates	
กรณีที่ดินมีการกัดเซาะและไม่เชื่อมต่อกับชะวากทะเลและทะเลเปิด	0%
- กรณีฐานมีการกัดเซาะมากกว่าการดำเนิน	

	โครงการ - กรณีฐานมีการกัดเซาะน้อยกว่าการดำเนินโครงการ	100%
	ที่มา Blair and Aller, 2012	

ทางเลือกที่ 2 ค่าที่ได้จากงานวิจัยที่มีการตีพิมพ์ในบทความทางวิชาการที่ได้รับการยอมรับและสามารถระบุได้ว่าเหมาะสมกับพื้นที่ดำเนินโครงการ

ทางเลือกที่ 3 เก็บตัวอย่างจากพื้นที่โครงการเพื่อพัฒนาค่าตามที่ อบก. กำหนด

พารามิเตอร์	EF_{CH4}
ค่าที่ใช้	0.035
หน่วย	ตันมีเทนต่อไร่ต่อปี
ความหมาย	ปริมาณการปล่อย CH_4 จากดินของกรณีฐาน
แหล่งข้อมูล	ทางเลือกที่ 1 ใช้ค่ามาตรฐานดังต่อไปนี้ (Poffenbarger et al., 2011) เว้นแต่จะมีการพิสูจน์ว่ามีค่าอื่นที่แตกต่างกัน; ● สำหรับพื้นที่มีความเค็มเฉลี่ยหรือความเค็มต่ำสุด > 18 ppt $EF_{CH4} = 0.06875$ ตันมีเทนต่อไร่ต่อปี ● สำหรับพื้นที่มีความเค็มเฉลี่ยหรือความเค็มต่ำสุด ≥ 20 ppt $EF_{CH4} = 0.035$ ตันมีเทนต่อไร่ต่อปี ทางเลือกที่ 2 ค่าที่ได้จากงานวิจัยที่มีการตีพิมพ์ในบทความทางวิชาการที่ได้รับการยอมรับและสามารถระบุได้ว่าเหมาะสมกับพื้นที่ดำเนินโครงการ ทางเลือกที่ 3 เก็บตัวอย่างจากพื้นที่โครงการเพื่อพัฒนาค่าตามที่ อบก. กำหนด

พารามิเตอร์	EF_{N2O}
ค่าที่ใช้	0.00007792
หน่วย	ตันไนตรัสออกไซด์ต่อไร่ต่อปี
ความหมาย	ปริมาณการปล่อย N_2O จากดินของกรณีฐาน

แหล่งข้อมูล	ทางเลือกที่ 1 ใช้ค่ามาตรฐานค่ามาตรฐานดังต่อไปนี้

ลักษณะพื้นที่โครงการ	EF_{N2O}
ป่าชายเลน - ความเค็มเฉลี่ยหรือความเค็มต่ำสุด >18 ppt - ความเค็มเฉลี่ยหรือความเค็มต่ำสุดระหว่าง 5 ถึง 18 ppt - ความเค็มเฉลี่ยหรือความเค็มต่ำสุด < 5 ppt	0.00007792 0.00012064 0.00013824
ทะเลเปิด - ความเค็มเฉลี่ยหรือความเค็มต่ำสุด >18 ppt - ความเค็มเฉลี่ยหรือความเค็มต่ำสุดระหว่าง 5 ถึง 18 ppt - ความเค็มเฉลี่ยหรือความเค็มต่ำสุด < 5 ppt	0.00002512 0.0000528 0.0000848
ที่มา Smith et al., 1983	

ทางเลือกที่ 2 ค่าที่ได้จากงานวิจัยที่มีการตีพิมพ์ในบทความทางวิชาการที่ได้รับการยอมรับและสามารถระบุได้ว่าเหมาะสมกับพื้นที่ดำเนินโครงการ

ทางเลือกที่ 3 เก็บตัวอย่างจากพื้นที่โครงการเพื่อพัฒนาค่าตามที่ อบก. กำหนด

พารามิเตอร์	NCV_i
ค่าที่ใช้	
หน่วย	เมกะจูลต่อหน่วย
ความหมาย	ค่าความร้อนสุทธิ (Net Calorific Value) ของพลังงานฟอสซิลประเภท i
แหล่งข้อมูล	ทางเลือกที่ 1 ค่าความร้อนสุทธิของเชื้อเพลิงฟอสซิลที่ระบุในใบแจ้งหนี้ (Invoice) จากผู้ผลิตเชื้อเพลิง (Fuel Supplier) ทางเลือกที่ 2 จากการตรวจวัด ทางเลือกที่ 3 รายงานสถิติพลังงานของประเทศไทย กรมพัฒนาพลังงานทดแทนและอนุรักษ์พลังงาน กระทรวงพลังงาน

พารามิเตอร์	$EF_{CO_2,i}$
ค่าที่ใช้	
หน่วย	กิโลกรัมคาร์บอนไดออกไซด์/เทราจูล
ความหมาย	ค่าการปล่อยก๊าซเรือนกระจกจากการเผาไหม้เชื้อเพลิงฟอสซิลประเภท i
แหล่งข้อมูล	ตารางที่ 1.4 2006 IPCC Guidelines for National GHG Inventories

4.3 พารามิเตอร์ที่ต้องติดตามผล

พารามิเตอร์	$A_{i,t}$,$A_{excav_i,t}$, $A_{erode_i,t}$, $A_{drain_i,t}$
หน่วย	ไร่
ความหมาย	ขนาดพื้นที่ /ขนาดพื้นที่ที่มีการขุดดิน/ขนาดพื้นที่ที่มีการระบายน้ำออก/ขนาดพื้นที่ที่มีการกัดเซาะ/ขนาดพื้นที่ที่มีการปล่อยก๊าซเรือนกระจก ในพื้นที่ i ในปี t
แหล่งข้อมูล	รายงานการตรวจวัด
วิธีการติดตามผล	- สำรวจในพื้นที่ - ใช้ภาพถ่ายดาวเทียม/ภาพถ่ายทางอากาศ

พารามิเตอร์	$\Delta C_{PROJ_TREE,t}$
หน่วย	ตันคาร์บอนไดออกไซด์เทียบเท่าต่อปี
ความหมาย	ปริมาณการเปลี่ยนแปลงการกักเก็บคาร์บอนของต้นไม้ของการดำเนินโครงการในปีที่ t
แหล่งข้อมูล	รายงานการตรวจวัด
วิธีการติดตามผล	*T-VER-P-TOOL-01-02 การคำนวณการกักเก็บคาร์บอนและการเปลี่ยนแปลงคาร์บอนของต้นไม้ สำหรับกิจกรรมโครงการป่าไม้ (Calculation for carbon stocks and changes in carbon stocks of trees in forest project activities)*

พารามิเตอร์	$\Delta C_{PROJ_SAP,t}$

หน่วย	ตันคาร์บอนไดออกไซด์เทียบเท่าต่อปี
ความหมาย	ปริมาณการเปลี่ยนแปลงการกักเก็บคาร์บอนของไม้รุ่นของการดำเนินโครงการในปีที่ t
แหล่งข้อมูล	รายงานการตรวจวัด
วิธีการติดตามผล	*T-VER-P-TOOL-01-02 การคำนวณการกักเก็บคาร์บอนและการเปลี่ยนแปลงคาร์บอนของต้นไม้ สำหรับกิจกรรมโครงการป่าไม้ (Calculation for carbon stocks and changes in carbon stocks of trees in forest project activities)*

พารามิเตอร์	$\%cover$
หน่วย	%
ความหมาย	การปกคลุมของพืชพรรณ
แหล่งข้อมูล	รายงานการตรวจวัด
วิธีการติดตามผล	สำรวจในพื้นที่

พารามิเตอร์	$\%C_{SOIL}$
หน่วย	%
ความหมาย	ร้อยละของอินทรีย์คาร์บอนในดิน
แหล่งข้อมูล	เก็บตัวอย่างในภาคสนามและตรวจวัดในห้องปฏิบัติการ
วิธีการติดตามผล	เก็บตัวอย่างในภาคสนามและตรวจวัดในห้องปฏิบัติการด้วยวิธี loss on ignition (LOI) หรือใช้เครื่องวิเคราะห์ปริมาณธาตุ (elemental analyzer)

พารามิเตอร์	FC_i
หน่วย	หน่วย มวลหรือปริมาตร
ความหมาย	ปริมาณการใช้เชื้อเพลิงประเภท i สำหรับการดำเนินโครงการ
แหล่งข้อมูล	รายงานปริมาณการใช้เชื้อเพลิง
วิธีการติดตามผล	ทางเลือกที่ 1 กรณีซื้อหรือเบิกจ่ายเชื้อเพลิง โดยเป็นการใช้เชื้อเพลิงทั้งหมดในคราวเดียว ไม่มีการเก็บสำรอง ให้ติดตามจากใบแจ้งหนี้หรือบันทึกเบิกจ่ายที่แสดงปริมาณการใช้เชื้อเพลิง ทางเลือกที่ 2 กรณีมีภาชนะเก็บเชื้อพลิงและใช้จากภาชนะเก็บ ให้วัดมวล

	หรือปริมาตรของเชื้อเพลิงที่ใช้ และบันทึกปริมาณการใช้เชื้อเพลิงอย่างต่อเนื่อง

พารามิเตอร์	$NER_{REDD+ERROR}$
หน่วย	%
ความหมาย	ความไม่แน่นอนสะสมสำหรับโครงการ REDD+ ถึงปี t ใดๆ
แหล่งข้อมูล	-
วิธีการติดตามผล	-

พารามิเตอร์	GWP_{CH4}
หน่วย	tCO_2e/tCH_4
ความหมาย	ศักยภาพในการทำให้เกิดภาวะโลกร้อนของก๊าซมีเทน
แหล่งข้อมูล	ใช้ข้อมูลจากรายงานประเมินสถานการณ์ด้านการเปลี่ยนแปลงสภาพภูมิอากาศที่จัดทำโดยคณะกรรมการระหว่างรัฐบาลว่าด้วยการเปลี่ยนแปลงสภาพภูมิอากาศ (Intergovernmental Panel on Climate Change หรือ IPCC ที่ประกาศโดย อบก.
วิธีการติดตามผล	**<u>สำหรับการจัดทำเอกสารข้อเสนอโครงการ</u>** - ใช้ค่า GWP_{CH4}ล่าสุดที่ อบก. ประกาศ **<u>สำหรับการติดตามผลการลดการปล่อยก๊าซเรือนกระจก</u>** - ให้ใช้ค่า GWP_{N2O} ตามที่ อบก. ประกาศ สำหรับประเมินปริมาณก๊าซเรือนกระจกตามช่วงระยะเวลาคิดเครดิต (Crediting Period) ที่ขอรับรองปริมาณก๊าซเรือนกระจก

พารามิเตอร์	GWP_{N2O}
หน่วย	tCO_2e/tN_2O
ความหมาย	ศักยภาพในการทำให้เกิดภาวะโลกร้อนของก๊าซไนตรัสออกไซด์
แหล่งข้อมูล	ใช้ข้อมูลจากรายงานประเมินสถานการณ์ด้านการเปลี่ยนแปลงสภาพภูมิอากาศที่จัดทำโดยคณะกรรมการระหว่างรัฐบาลว่าด้วยการเปลี่ยนแปลงสภาพภูมิอากาศ (Intergovernmental Panel on Climate Change หรือ IPCC ที่ประกาศโดย อบก.

วิธีการติดตามผล	**<u>สำหรับการจัดทำเอกสารข้อเสนอโครงการ</u>** – ใช้ค่า GWP_{N2O}ล่าสุดที่ อบก. ประกาศ **<u>สำหรับการติดตามผลการลดการปล่อยก๊าซเรือนกระจก</u>** ให้ใช้ค่า GWP_{N2O} ตามที่ อบก. ประกาศ สำหรับประเมินปริมาณก๊าซเรือนกระจกตามช่วงระยะเวลาคิดเครดิต (Crediting Period) ที่ขอรับรองปริมาณก๊าซเรือนกระจก

ส่วนที่ 5 ความคิดเห็นของผู้มีส่วนได้เสีย

5.1 การจัดกระบวนการมีส่วนร่วมของผู้มีส่วนได้เสีย

การจัดการกระบวนการมีส่วนร่วมของผู้มีส่วนได้เสีย สำหรับโครงการฟื้นฟูป่าชายเลนเพื่อระบบนิเวศที่ยั่งยืนของประเทศไทย (กลุ่ม 2) ของกรมทรัพยากรทางทะเลและชายฝั่ง (ทช.) และบริษัท สยาม ทีซี เทคโนโลยี จำกัด ซึ่งเป็นโครงการลดก๊าซเรือนกระจกภาคสมัครใจ ตามมาตรฐานของประเทศ ไทย (T-VER) มาตรฐานขั้นสูง ได้ดำเนินการทุกขั้นตอนตามคู่มือการจัดกระบวนการมีส่วนร่วมและการรับ ฟังความคิดเห็นสำหรับโครงการที่จะขอขึ้นทะเบียนเป็นโครงการลดก๊าซเรือนกระจกภาคสมัครใจ ตาม มาตรฐานของประเทศไทย (T-VER) มาตรฐานขั้นสูง ขององค์การบริหารจัดการก๊าซเรือนกระจก (องค์การมหาชน)

5.2 สรุปความคิดเห็นที่ได้รับ

การรับฟังความคิดเห็นของผู้มีส่วนได้เสีย ดำเนินการจัดประชุมจำนวนทั้งสิ้น 11 เวทีตาม ความเหมาะสมของชุมชนและข้อเสนอแนะจากผู้ที่เกี่ยวข้อง โดยมีผู้เข้าร่วมประชุมจากบุคคลหรือ ครัวเรือนที่มีส่วนได้เสีย องค์กรและสถาบันต่างๆในพื้นที่ และหน่วยงานราชการที่เกี่ยวข้อง จำนวนรวม ทั้งสิ้น 359 คน (ไม่นับรวมเจ้าของโครงการ/ผู้พัฒนาโครงการ และผู้พัฒนาโครงการร่วม) จำแนกตามเวที ที่เข้าร่วมประชุมและตามกลุ่มผู้มีส่วนได้เสียดังตารางที่ 4-1 และตารางที่ 4-2

ตารางที่ 4-1

จำนวนผู้มีส่วนได้เสียที่เข้าร่วมการประชุมทั้งหมดจำแนกตามรายเวที

ลำดับ	พื้นที่ดำเนินการ	วันที่ดำเนินการ/เวลา	สถานที่จัดประชุม	จำนวนเข้าร่วมประชุม (คน)
1.	ต.คลองโคน อ.เมือง จ.สมุทรสาคร	22 พ.ค.2566 (08.30–16.30 น.)	ร้านผู้ใหญ่จอย	33
2	ต.คลองยาง อ.เกาะลันตา จ.กระบี่	30 พ.ค.2566 (08.30–16.30 น.)	ห้องประชุมเทศบาลตำบลห้วยน้ำขาว	21
	ต.เกาะกลาง อ.เกาะลันตา จ.กระบี่			
	ต.คลองท่อมใต้ อ.คลองท่อม จ.กระบี่			
	ต.ห้วยน้ำขาว อ.คลองท่อม จ.กระบี่			
3	ต.คลองประสงค์ อ.เมือง จ.กระบี่	31 พ.ค.2566 (08.30–16.30 น.)	ศูนย์บริหารจัดการทรัพยากรป่าชายเลนจังหวัดกระบี่	31
	ต.เขาคราม อ.เมือง จ.กระบี่			
4	ต.ไม้ขาว อ.ถลาง จ.ภูเก็ต	1 มิ.ย.2566 (08.30–16.30 น.)	ศาลาอเนกประสงค์ บ้านผักฉีด หมู่ที่ 1	27
	ต.ป่าคลอก อ.ถลาง จ.ภูเก็ต			
5	ต.ตำมะลัง อ.เมือง จ.สตูล	6 มิ.ย.2566	ท่าเรือตำมะลัง	36

ลำดับ	พื้นที่ดำเนินการ	วันที่ดำเนินการ/เวลา	สถานที่จัดประชุม	จำนวนเข้าร่วมประชุม (คน)
	ต.ปูยู อ.เมือง จ.สตูล	(08.30–16.30 น.)		
6	ต.คลองขุด อ.เมือง จ.สตูล	7 มิ.ย.2566 (08.30–16.30 น.)	อาคารอเนกประสงค์ชุมชนหลังโรงยาง	25
7	ต.ปากน้ำ อ.เมือง จ.ระนอง	16 มิ.ย.2566 (08.30–16.30 น.)	ศูนย์อนุรักษ์ทรัพยากรป่าชายเลนที่ 6 (เมืองระนอง)	29
8	ต.บ่อแสน อ.ทับปุด จ.พังงา	13 มิ.ย.2566 (08.30–16.30 น.)	ห้องประชุมองค์การบริหารส่วนตำบลบ่อแสน	30
9	ต.บางเตย อ.เมือง จ.พังงา	14 มิ.ย.2566 (08.30–16.30 น.)	ห้องประชุมเทศบาลตำบลบางเตย	45
10	ต.บางนายสี อ.ตะกั่วป่า จ.พังงา	15 มิ.ย.2566 (08.30–16.30 น.)	ห้องประชุมเทศบาลตำบลบางนายสี	49
11	ต.หล่อยูง อ.ตะกั่วทุ่ง จ.พังงา	22 มิ.ย.2566 (08.30–16.30 น.)	ศาลาอเนกประสงค์หมู่ที่ 11 บ้านปากแหว่ง ต.ตะกั่วทุ่ง อ.โคกกลอย จ.พังงา	33
รวมจำนวนผู้มีส่วนได้เสียที่เข้าร่วมการประชุมทั้งหมด				**359***

หมายเหตุ : * จำนวนผู้เข้าร่วมประชุมไม่นับรวมผู้แทนจากกรมทรัพยากรทางทะเลและชายฝั่ง (เจ้าของโครงการ/ผู้พัฒนาโครงการ) และบริษัท สยาม ทีซี เทคโนโลยี จำกัด (ผู้พัฒนาโครงการร่วม)

ตารางที่ 4-1

สรุปภาพรวมของจำนวนผู้เข้าร่วมประชุมทั้งหมดจำแนกตามกลุ่มผู้มีส่วนได้เสีย

ผู้เข้าร่วมการประชุม	จำนวนผู้เข้าร่วมประชุม (คน)
กลุ่มผู้มีส่วนได้เสีย	
1. บุคคลหรือครัวเรือนที่มีส่วนได้เสีย (ทั้งทางตรงและทางอ้อม)	304
2. องค์กรและสถาบันต่างๆในพื้นที่ (องค์กรด้านสิ่งแวดล้อม สถาบันการศึกษา)	11
3. หน่วยงานราชการที่เกี่ยวข้อง	44
4. องค์กรสังเกตการณ์ ฝ่ายที่เป็นกลาง	ไม่มีผู้เข้าร่วมประชุม
5. กลุ่มผู้ไม่เห็นด้วย และผู้สนใจโครงการ	ไม่มีผู้เข้าร่วมประชุม
รวม	**359**
กลุ่มเจ้าของโครงการ/ผู้พัฒนาโครงการ และผู้พัฒนาโครงการร่วม	
1. ผู้แทนจากกรมทรัพยากรทางทะเลและชายฝั่ง (เจ้าของโครงการ/ผู้พัฒนาโครงการ)	85
2. บริษัท สยาม ทีซี เทคโนโลยี จำกัด (ผู้พัฒนาโครงการร่วม)	3
รวม	**88**

5.3 แนวทางการปรับปรุง/แก้ไขในประเด็นต่างๆ ในข้อ 5.2

ความคิดเห็นที่ได้รับมาทั้งหมดที่ได้จากการประชุมรับฟังความคิดเห็นจะถูกนำไปใช้ ประกอบการประเมินผลกระทบด้านลบจากการพัฒนาโครงการและกำหนดมาตรการป้องกันและแก้ไข เพื่อบรรเทาผลกระทบต่อสิ่งแวดล้อม และส่งเสริมผลกระทบด้านบวกหรือประโยชน์ด้านสิ่งแวดล้อม สังคม และเศรษฐกิจให้มากขึ้น รายละเอียดดังรายงานการประเมินการพัฒนาที่ยั่งยืนและการป้องกัน ผลกระทบด้านลบ

เอกสารอ้างอิง

1) สำนักแรงงานจังหวัดภูเก็ต. 2567. ข้อมูลทั่วไป. [ระบบออนไลน์]. https://phuket.mol.go.th/
2) กรมอุตุนิยมวิทยา. 2566. [ระบบออนไลน์]. http://climate.tmd.go.th/
3) สำนักแรงงานจังหวัดสมุทรสงคราม 2563. [ระบบออนไลน์]. https://samutsongkhram.mol.go.th/
4) กรมทรัพยากรทางทะเลและชายฝั่ง. 2555. พันธุ์ไม้ป่าชายเลน. กรุงเทพฯ : โรงพิมพ์ชุมนุมสหกรณ์การเกษตรแห่งประเทศไทย จำกัด.
5) องค์การบริหารจัดการก๊าซเรือนกระจก (องค์การมหาชน). 2559. คู่มืออ้างอิงการพัฒนาโครงการลดก๊าซเรือนกระจกภาคสมัครใจตามมาตรฐานของประเทศไทย สาขาป่าไม้และการเกษตร
6) องค์การบริการก๊าซเรือนกระจก (องค์การารมหาชน) และคณะวนศาสตร์ มหาวิทยาลัยเกษตรศาสตร์. 2554. คู่มือศักยภาพของพรรณไม้สำหรับส่งเสริม ภายใต้โครงการกลไกการพัฒนาที่สะอาดภาคป่าไม้. อักษรสยามการพิมพ์, กรุงเทพฯ.

ภาคผนวก 1 รายละเอียดการพิสูจน์การดำเนินงานเพิ่มเติมจากการดำเนินงานปกติ (Additionality)

การดำเนินกิจกรรมของโครงการจัดอยู่ในโครงการประเภทการลด ดูดซับ และกักเก็บก๊าซเรือนกระจกจากภาคป่าไม้และการเกษตร จัดเป็นโครงการขนาดใหญ่ที่มีปริมาณก๊าซเรือนกระจกที่คาดว่าจะลดหรือกักเก็บก๊าซเรือนกระจกรวมกันมากกว่า 16,000 ตันคาร์บอนไดออกไซด์เทียบเท่า/ปี ซึ่งกรณีที่ต้องการพัฒนาโครงการ T-VER มาตรฐานขั้นสูง จะต้องมีการพิสูจน์การดำเนินงานเพิ่มเติมจากการดำเนินงานตามปกติตามแนวทางที่ระบุไว้ในเครื่องมือการคำนวณ T-VER-P-TOOL-01-01 (VERSION 1) : การกำหนดกรณีฐานและการพิสูจน์การดำเนินงานเพิ่มเติมจากการดำเนินงานตามปกติ สำหรับกิจกรรมโครงการป่าไม้ (Combined tool to Identify the Baseline Scenario and Demonstrate Additionality in Forest Project Activities)) ตามที่ระบุไว้ในข้อ 5 ของประกาศคณะกรรมการองค์การบริหารจัดการก๊าซเรือนกระจก เรื่องหลักเกณฑ์การพิสูจน์การดำเนินงานเพิ่มเติมจากการดำเนินงานตามปกติ (Additionality) ของโครงการลดก๊าซเรือนกระจกภาคสมัครใจ ตามมาตรฐานของประเทศไทย (T-VER) มาตรฐานขั้นสูง พ.ศ.2566

ทั้งนี้ จากเครื่องมือการคำนวณ T-VER-P-TOOL-01-01 (VERSION 1) : การกำหนดกรณีฐานและการพิสูจน์การดำเนินงานเพิ่มเติมจากการดำเนินงานตามปกติ สำหรับกิจกรรมโครงการป่าไม้ (Combined Tool to Identify the Baseline Scenario and Demonstrate Additionality in Forest Project Activities)) การกำหนดกรณีฐานและการพิสูจน์การดำเนินงานเพิ่มเติมจากการดำเนินงานตามปกติสำหรับโครงการขนาดใหญ่ประกอบด้วย 5 ขั้นตอนดังนี้

ขั้นตอนที่ 0 การตรวจสอบวันที่เริ่มดำเนินโครงการ

ขั้นตอนที่ 1 การระบุรูปแบบการใช้ที่ดินทางเลือกในพื้นที่โครงการ (Identification of alternative scenarios)

ขั้นตอนที่ 2 การวิเคราะห์อุปสรรค (Barrier analysis)

ขั้นตอนที่ 3 การวิเคราะห์การลงทุน (Investment analysis)

ขั้นตอนที่ 4 การวิเคราะห์แนวปฏิบัติโดยทั่วไป(Common practice analysis)

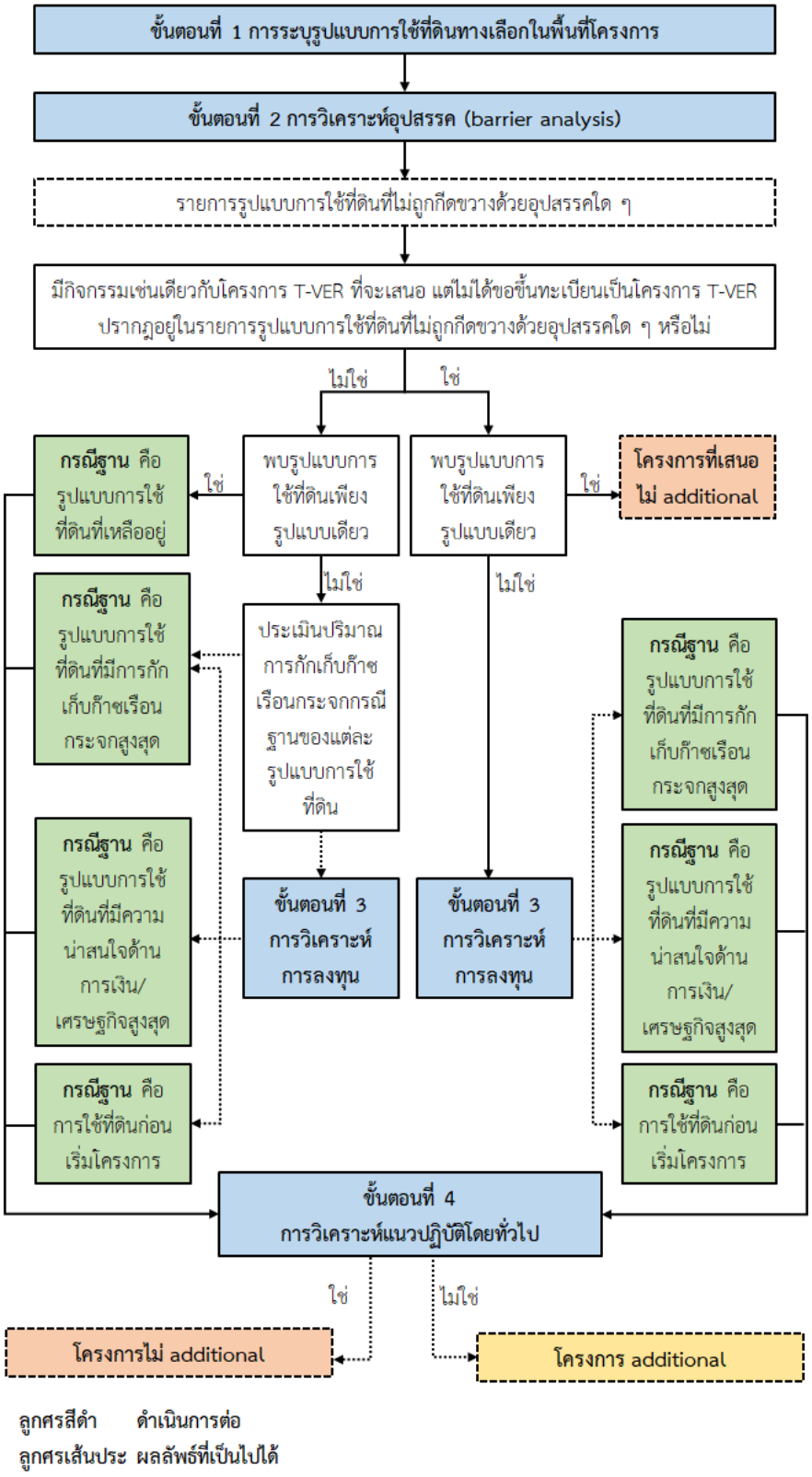

ภาพที่ 1 การกำหนดกรณีฐานและการพิสูจน์การดำเนินงานเพิ่มเติมจากการดำเนินงานตามปกติ

รายละเอียดในการกำหนดกรณีฐานและการพิสูจน์การดำเนินงานเพิ่มเติมจากการดำเนินงานตามปกติสำหรับโครงการขนาดใหญ่ มีดังนี้

ขั้นตอนที่ 0 การตรวจสอบวันที่เริ่มดำเนินโครงการ

จากการออกระเบียบกรมทรัพยากรทางทะเลและชายฝั่งว่าด้วยการแบ่งปันคาร์บอนเครดิตที่ได้จากการปลูกและบำรุงป่าชายเลน พ.ศ. 2565 ลงวันที่ 19 กรกฎาคม พ.ศ.2565 และได้จัดตั้ง “โครงการปลูกป่าชายเลน เพื่อประโยชน์จากคาร์บอนเครดิต สำหรับบุคคลภายนอก” โดยมีเป้าหมายเพิ่มพื้นที่ป่าชายเลน 300,000 ไร่ ภายในระยะเวลา 10 ปี ตั้งแต่ปีพ.ศ. 2565-2574 เพื่อให้ทุกภาคส่วนเข้ามามีส่วนร่วมในการอนุรักษ์ฟื้นฟูทรัพยากรป่าชายเลนรวมถึงเปิดโอกาสให้ภาคเอกชนหรือภาคประชาชนที่ร่วมปลูกป่าชายเลน จะได้รับการแบ่งปันคาร์บอนเครดิตร้อยละ 90 และกรมทรัพยากรทางทะเลและชายฝั่ง (ทช.) จะได้รับคาร์บอนเครดิตร้อยละ 10

ซึ่งทางบริษัท สยาม ทีซี เทคโนโลยี จำกัด ได้ตระหนักถึงความสำคัญที่มีต่อป่าชายเลนรวมไปถึงผลประโยชน์ที่ได้รับจากการดำเนินโครงการดังกล่าว จึงได้เข้าร่วมโครงการปลูกป่าชายเลน เพื่อประโยชน์จากคาร์บอนเครดิต สำหรับบุคคลภายนอก และได้อนุมัติพื้นที่จากกรมทรัพยากรทางทะเลและชายฝั่ง จำนวน 92 แปลง รวมเนื้อที่ 11,448.30 ไร่ ดังภาคผนวกที่ 1.2 โดยในโครงการนี้ทางบริษัท สยาม ทีซี เทคโนโลยี จำกัด นำพื้นที่จำนวน 53 แปลง โดยนำพื้นที่เฉพาะพื้นที่ปลูกใหม่เข้าโครงการ รวมเนื้อที่ 9,201.859 ไร่ มาพัฒนาโครงการฯ

ทั้งนี้ กิจกรรมการดำเนินงานลดก๊าซเรือนกระจกของโครงการ จะเริ่มดำเนินการภายหลังวันที่ 15 กันยายน พ.ศ. 2565 ซึ่งเป็นวันที่ได้รับการจัดสรรพื้นที่ดำเนินโครงการปลูกป่าชายเลนเพื่อประโยชน์จากคาร์บอนเครดิต ประจำปี พ.ศ. 2565 จากกรมทรัพยากรทางทะเลและชายฝั่ง และเป็นวันที่อยู่ภายหลังวันที่ 25 พฤษภาคม พ.ศ. 2565 ตามที่ได้กำหนดไว้ในเครื่องมือการคำนวณ T-VER-P-TOOL-01-01 (version 1) การกำหนดกรณีฐานและการพิสูจน์การดำเนินงานเพิ่มเติมจากการดำเนินงานตามปกติ สำหรับกิจกรรมโครงการป่าไม้ (Combined tool to identify the baseline scenario and demonstrate additionality in forest project activities)

ขั้นตอนที่ 1 การระบุรูปแบบการใช้ที่ดินทางเลือกในพื้นที่โครงการ

1) รายการรูปแบบการใช้ที่ดินทางเลือกที่น่าเชื่อถือ

การใช้ที่ดินรูปแบบที่เป็นอยู่ปัจจุบันต่อไป สภาพปัจจุบันของพื้นที่โครงการเป็นพื้นที่ป่าเสื่อมโทรม

2) ตรวจสอบความสอดคล้องของรูปแบบการใช้ที่ดินทางเลือกกับการบังคับใช้กฎหมายและข้อบังคับที่เกี่ยวข้อง

เมื่อพิจารณาตามข้อกำหนดทางกฎหมายที่เกี่ยวข้องกับการใช้ที่ดินในขอบเขตพื้นที่โครงการตั้งอยู่ในเขตพื้นที่ป่าชายเลนตามมติคณะรัฐมนตรี หรือพื้นที่ที่มีสภาพเป็นป่าชายเลน หรือได้รับอิทธิพลจากการขึ้นลงของน้ำทะเลซึ่งเป็นป่าตามกฎหมาย ว่าด้วย ป่าไม้ หรือกฎหมาย ว่าด้วย ป่าสงวนแห่งชาติ พื้นที่ป่าชายเลนอนุรักษ์ตามกฎหมาย ว่าด้วย การส่งเสริมการบริหารจัดการทรัพยากรทางทะเลและชายฝั่ง หรือพื้นที่ป่าชายเลนในความรับผิดชอบของกรมทรัพยากรทางทะเลและชายฝั่ง (ทช.) ได้แก่ มาตรา 54 (30) ของพระราชบัญญัติป่าไม้ พุทธศักราช 2484 มาตรา 14 ของพระราชบัญญัติป่าสงวนแห่งชาติ พ.ศ. 2507 และมาตรา 16 และ 19 ของพระราชบัญญัติส่งเสริมการบริหารจัดการทรัพยากรทางทะเลและชายฝั่ง พ.ศ. 2558 **(ภาคผนวกที่ 1.1)** รวมทั้งมีการหารือร่วมกับกรมทรัพยากรทางทะเลและชายฝั่ง ซึ่งสรุปได้ว่า การใช้ที่ดินรูปแบบที่เป็นอยู่ในปัจจุบันต่อไป คือ ปล่อยให้มี สภาพตามปัจจุบันโดยไม่ดำเนินการใดๆ ในขอบเขตพื้นที่โครงการสามารถกระทำได้โดยไม่ผิดข้อกำหนดทางกฎหมาย

ขั้นตอนที่ 2 การวิเคราะห์อุปสรรค

1) ระบุอุปสรรคที่จะขัดขวางการใช้ที่ดินในรูปแบบต่างๆ

(1) อุปสรรคในการลงทุน

การดำเนินกิจกรรมการปลูกป่าและฟื้นฟูป่าชายเลนในเขตพื้นที่ป่าชายเลนตามมติคณะรัฐมนตรี หรือพื้นที่ที่มีสภาพเป็นป่าชายเลน หรือได้รับอิทธิพลจากการขึ้นลงของน้ำทะเลซึ่งเป็นป่าตามกฎหมาย ว่าด้วย ป่าไม้ หรือกฎหมาย ว่าด้วย ป่าสงวนแห่งชาติ พื้นที่ป่าชายเลนอนุรักษ์ ตามกฎหมาย ว่าด้วย การส่งเสริมการบริหารจัดการทรัพยากรทางทะเลและชายฝั่ง หรือพื้นที่ป่าชายเลนในความรับผิดชอบของกรมทรัพยากรทางทะเลและชายฝั่ง (ทช.) สามารถดำเนินการได้ ตามมาตรา 16 และ 19 ของพระราชบัญญัติส่งเสริมการบริหารจัดการทรัพยากรทางทะเลและชายฝั่ง พ.ศ. 2558 โดยมีวัตถุประสงค์เพื่อการอนุรักษ์ การฟื้นฟูทรัพยากรทางทะเลและชายฝั่ง และการป้องกันการกัดเซาะชายฝั่ง รวมทั้งให้ประชาชนและชุมชนในท้องถิ่นได้มีส่วนร่วมในการปลูก การบำรุงรักษา การอนุรักษ์ และการฟื้นฟูทรัพยากรทางทะเลและชายฝั่งอย่างสมดุลและยั่งยืน รวมทั้งป่าชายเลนยังมีประโยชน์ในด้านการลดปริมาณก๊าซคาร์บอนไดออกไซด์ในบรรยากาศ ลดความรุนแรงของคลื่นลมและป้องกันการกัดเซาะของชายฝั่งทะเล และเป็นแหล่งอนุบาลสัตว์น้ำวัยอ่อน เป็นแหล่งอาหาร ที่อยู่อาศัย หลบภัย สืบพันธุ์และเจริญเติบโตของสัตว์น้ำนานาชนิด ซึ่งจะช่วยเพิ่มความอุดมสมบูรณ์ให้แก่ทรัพยากรทางทะเล สร้างรายได้ให้แก่ชุมชนชายฝั่ง

อย่างไรก็ตาม จากมาตรา 54 (30) ของพระราชบัญญัติป่าไม้ พุทธศักราช 2484 และมาตรา 14 ของพระราชบัญญัติป่าสงวนแห่งชาติ พ.ศ. 2507 การตัดไม้หรือการทำไม้ รวมทั้งการยึดถือครอบครองท าประโยชน์หรืออยู่อาศัยจะไม่สามารถดำเนินการได้ ทำให้กิจกรรมของโครงการจะไม่มีรายได้

หรือกำไร (Non-profitable activity) ซึ่งกิจกรรมในลักษณะนี้ในอดีต จะดำเนินการโดยใช้เงินอุดหนุนหรืองบประมาณจากหน่วยงานของภาครัฐ เช่น กรมป่าไม้ กรมทรัพยากรทางทะเลและชายฝั่ง หรืองบประมาณของภาคเอกชนหรือภาคประชาชนที่เห็นถึงความสำคัญในการดูแลรักษาธรรมชาติและสิ่งแวดล้อม

(2) อุปสรรคอันเนื่องมาจากสภาพทางสังคม

การดำเนินกิจกรรมการปลูกป่าและฟื้นฟูป่าชายเลน ตั้งแต่ขั้นตอนของการคัดเลือกพันธุ์ไม้ การผลิตกล้าไม้ การเตรียมพื้นที่ การปลูก และการบำรุงรักษา จะต้องดำเนินการหรือควบคุมโดยผู้มีความรู้ความสามารถและมีประสบการณ์ในการปลูกป่าชายเลนในพื้นที่อย่างยาวนาน เช่น เจ้าหน้าที่ของกรมทรัพยากรทางทะเลและชายฝั่งในพื้นที่ หรือนักวิชาการป่าไม้ เป็นต้น ดังนั้น จึงทำให้ขาดแรงงานที่มีทักษะและ/หรือผ่านการฝึกอบรมมาอย่างเหมาะสม จะส่งผลให้เกิดอุปสรรคต่ออัตราการรอดตายและการเติบโตของต้นไม้ได้

2) ตัดรูปแบบการใช้ที่ดินที่เป็นอุปสรรคออกจากรายการ

กรณีดำเนินการปลูกป่าและฟื้นฟูป่าชายเลน แต่ไม่ได้ขอขึ้นทะเบียนเป็นโครงการ T-VER จะถูกตัดออกเนื่องจากอุปสรรคในการลงทุน (investment barriers) และอุปสรรคอันเนื่องมาจากสภาพทางสังคม ดังนั้น รายการรูปแบบการใช้ที่ดินที่ไม่ถูกขัดขวางโดยอุปสรรคใดๆ จะมีเพียงทางเลือก (1): การใช้ที่ดินรูปแบบที่เป็นอยู่ในปัจจุบันต่อไป เท่านั้น

3) การระบุกรณีฐาน

ทางเลือก (1): การใช้ที่ดินรูปแบบที่เป็นอยู่ในปัจจุบันต่อไป เป็นรูปแบบที่ดินเพียงรูปแบบเดียวที่ไม่ถูกขัดขวางด้วยอุปสรรคใดๆ และเป็น “กรณีฐาน (Baseline scenario)” ของโครงการ

ขั้นตอนที่ 3 การวิเคราะห์การลงทุน

จากเครื่องมือการคำนวณ T-VER-P-TOOL-01-01 (VERSION 1) : การกำหนดกรณีฐานและการพิสูจน์การดำเนินงานเพิ่มเติมจากการดำเนินงานตามปกติ สำหรับกิจกรรมโครงการป่าไม้ (Combined Tool to Identify the Baseline Scenario and Demonstrate Additionality in Forest Project Activities)) กรณีการใช้ที่ดินรูปแบบที่เป็นอยู่ในปัจจุบันต่อไป เป็นรูปแบบที่ดินเพียงรูปแบบเดียวที่ไม่ถูกขัดขวางด้วยอุปสรรคใดๆ และเป็น “กรณีฐาน (Baseline scenario)” ของโครงการ ให้ดำเนินการตามขั้นตอนที่ 4 การวิเคราะห์แนวปฏิบัติโดยทั่วไปต่อไป โดยไม่ต้องวิเคราะห์การลงทุนตามขั้นตอนที่ 3

ขั้นตอนที่ 4 การวิเคราะห์แนวปฏิบัติโดยทั่วไป

จากการตรวจสอบข้อมูลไม่มีการทำกิจกรรมการป่าไม้ที่มีขนาดกิจกรรมใกล้เคียงกัน และกรอบการกำกับดูแลที่ใกล้เคียงกัน เนื่องจากโครงการนี้ ดำเนินการภายใต้โครงการปลูกป่าชายเลน เพื่อประโยชน์

จากคาร์บอนเครดิต ประจำปี พ.ศ. 2565 ซึ่งเป็นการดำเนินการในปีแรกของ“โครงการปลูกป่าชายเลน เพื่อประโยชน์จากคาร์บอนเครดิต สำหรับบุคคลภายนอก” ของกรมทรัพยากรทางทะเลและชายฝั่งที่มีเป้าหมายเพิ่มพื้นที่ป่าชายเลน 300,000 ไร่ ภายในระยะเวลา 10 ปี ตั้งแต่ปีพ.ศ. 2565-2574 ดังนั้น กิจกรรมโครงการ T-VER ที่จะเสนอ ไม่ใช่กรณีฐาน และมีการดำเนินงานเพิ่มเติมจากการดำเนินงานตามปกติ(Additionality)

รายงานการรับฟังความคิดเห็นจากผู้มีส่วนได้เสีย

โครงการฟื้นฟูป่าชายเลน
เพื่อระบบนิเวศที่ยั่งยืนของประเทศไทย (กลุ่ม 2)

กรมทรัพยากรทางทะเลและชายฝั่ง (ทช.)
และบริษัท สยาม ทีซี เทคโนโลยี จำกัด

รายงานการรับฟังความคิดเห็นจากผู้มีส่วนได้เสีย
โครงการฟื้นฟูป่าชายเลนเพื่อระบบนิเวศที่ยั่งยืนของประเทศไทย (กลุ่ม 2)
ของกรมทรัพยากรทางทะเลและชายฝั่ง (ทช.) และบริษัท สยาม ทีซี เทคโนโลยี จำกัด

สารบัญ

หน้า

1. คำนำ 150
2. แนวทางการจัดกระบวนการมีส่วนร่วมของผู้มีส่วนได้เสีย 150
3. วัตถุประสงค์ของการมีส่วนร่วมของผู้มีส่วนได้เสีย 150
4. ลักษณะของโครงการ 151
5. ขั้นตอนการจัดกระบวนการมีส่วนร่วมและการรับฟังความคิดเห็นของผู้มีส่วนได้เสีย 151
5.1 ขั้นตอนก่อนการจัดประชุม 153
5.2 ขั้นตอนดำเนินการจัดประชุม 178
5.3 ขั้นตอนหลังการจัดประชุม 179
6. ผลการจัดประชุมรับฟังความคิดเห็นของผู้มีส่วนได้เสีย 179
7. ผลการดำเนินการภายหลังการจัดประชุม 225

สารบัญตาราง

ตารางที่ **หน้า**

5-1 ที่ตั้งโครงการและพื้นที่ที่อาจได้รับผลกระทบ 153
5-2 กลุ่มเป้าหมายในการเข้าพบปรึกษาหารือผู้มีส่วนได้เสีย 157
5-3 กำหนดการจัดประชุมรับฟังความคิดเห็นของผู้มีส่วนได้เสีย 162
5-4 การติดประกาศเชิญเข้าร่วมการประชุม 172

6-1 จำนวนผู้มีส่วนได้เสียที่เข้าร่วมการประชุมทั้งหมดจำแนกตามรายเวที 179
6-2 สรุปภาพรวมของจำนวนผู้เข้าร่วมประชุมทั้งหมดจำแนกตามกลุ่มผู้มีส่วนได้เสีย 180
6-3 จำนวนผู้เข้าร่วมการประชุมรับฟังความคิดเห็นของผู้มีส่วนได้เสีย ตำบลคลองโคน อำเภอเมือง จังหวัดสมุทรสงคราม 181
6-4 สรุปประเด็นคำถาม ข้อคิดเห็น ข้อเสนอแนะ และคำชี้แจงจากเวทีการประชุมรับฟังความคิดเห็น ตำบลคลองโคน อำเภอเมือง จังหวัดสมุทรสงคราม 182
6-5 จำนวนผู้เข้าร่วมการประชุมรับฟังความคิดเห็นของผู้มีส่วนได้เสีย ตำบลคลองยาง ตำบลเกาะกลาง อำเภอเกาะลันตา และตำบลคลองท่อมใต้ ตำบลห้วยน้ำขาวอำเภอคลองท่อม จังหวัดกระบี่ 185
6-6 สรุปประเด็นคำถาม ข้อคิดเห็น ข้อเสนอแนะ และคำชี้แจงจากเวทีการประชุมรับฟังความคิดเห็น ของผู้มีส่วนได้เสีย ตำบลคลองยาง ตำบลเกาะกลาง อำเภอเกาะลันตา และตำบลคลองท่อมใต้ ตำบลห้วยน้ำขาว อำเภอคลองท่อม จังหวัดกระบี่ 186
6-7 จำนวนผู้เข้าร่วมการประชุมรับฟังความคิดเห็นของผู้มีส่วนได้เสีย ตำบลคลองประสงค์ อำเภอเมือง จังหวัดกระบี่ 189
6-8 สรุปประเด็นคำถาม ข้อคิดเห็น ข้อเสนอแนะ และคำชี้แจงจากเวทีการประชุมรับฟังความคิดเห็น ของผู้มีส่วนได้เสีย ตำบลคลองประสงค์ อำเภอเมือง จังหวัดกระบี่ 190
6-9 จำนวนผู้เข้าร่วมการประชุมรับฟังความคิดเห็นของผู้มีส่วนได้เสีย ตำบลไม้ขาว และตำบลป่าคลอก อำเภอถลาง จังหวัดภูเก็ต 192
6-10 สรุปประเด็นคำถาม ข้อคิดเห็น ข้อเสนอแนะ และคำชี้แจงจากเวทีการประชุมรับฟังความคิดเห็น ของผู้มีส่วนได้เสีย ตำบลไม้ขาว และตำบลป่าคลอก อำเภอถลาง จังหวัดภูเก็ต 193
6-11 จำนวนผู้เข้าร่วมการประชุมรับฟังความคิดเห็นของผู้มีส่วนได้เสีย ตำบลตำมะลัง และตำบลปูยู อำเภอเมือง จังหวัดสตูล 196

สารบัญตาราง (ต่อ)

ตารางที่ **หน้า**

6-12 สรุปประเด็นคำถาม ข้อคิดเห็น ข้อเสนอแนะ และคำชี้แจงจากเวทีการประชุมรับฟังความคิดเห็น ของผู้มีส่วนได้เสีย ตำบลตำมะลัง และตำบลปูยู อำเภอเมือง จังหวัดสตูล 197

6-13 จำนวนผู้เข้าร่วมการประชุมรับฟังความคิดเห็นของผู้มีส่วนได้เสีย ตำบลคลองขุด อำเภอเมือง จังหวัดสตูล 200

6-14 สรุปประเด็นคำถาม ข้อคิดเห็น ข้อเสนอแนะ และคำชี้แจงจากเวทีการประชุมรับฟังความคิดเห็น ของผู้มีส่วนได้เสีย ตำบลคลองขุด อำเภอเมือง จังหวัดสตูล 201

6-15 จำนวนผู้เข้าร่วมการประชุมรับฟังความคิดเห็นของผู้มีส่วนได้เสีย ตำบลปากน้ำ อำเภอเมือง จังหวัดระนอง 205

6-16 สรุปประเด็นคำถาม ข้อคิดเห็น ข้อเสนอแนะ และคำชี้แจงจากเวทีการประชุมรับฟังความคิดเห็น ของผู้มีส่วนได้เสีย ตำบลปากน้ำ อำเภอเมือง จังหวัดระนอง 206

6-17 จำนวนผู้เข้าร่วมการประชุมรับฟังความคิดเห็นของผู้มีส่วนได้เสีย ตำบลบ่อแสน อำเภอทับปุด จังหวัดพังงา 209

6-18 สรุปประเด็นคำถาม ข้อคิดเห็น ข้อเสนอแนะ และคำชี้แจงจากเวทีการประชุมรับฟังความคิดเห็น ของผู้มีส่วนได้เสีย ตำบลบ่อแสน อำเภอทับปุด จังหวัดพังงา 210

6-19 จำนวนผู้เข้าร่วมการประชุมรับฟังความคิดเห็นของผู้มีส่วนได้เสีย ตำบลบางเตย อำเภอเมือง จังหวัดพังงา 214

6-20 สรุปประเด็นคำถาม ข้อคิดเห็น ข้อเสนอแนะ และคำชี้แจงจากเวทีการประชุมรับฟังความคิดเห็น ของผู้มีส่วนได้เสีย ตำบลบางเตย อำเภอเมือง จังหวัดพังงา 215

6-21 จำนวนผู้เข้าร่วมการประชุมรับฟังความคิดเห็นของผู้มีส่วนได้เสีย ตำบลบางนายสี อำเภอตะกั่วป่า จังหวัดพังงา 217

6-22 สรุปประเด็นคำถาม ข้อคิดเห็น ข้อเสนอแนะ และคำชี้แจงจากเวทีการประชุมรับฟังความคิดเห็น ของผู้มีส่วนได้เสีย ตำบลบางนายสี อำเภอตะกั่วป่า จังหวัดพังงา 218

6-23 จำนวนผู้เข้าร่วมการประชุมรับฟังความคิดเห็นของผู้มีส่วนได้เสีย ตำบลหล่อยูง อำเภอตะกั่วทุ่ง จังหวัดพังงา 222

6-24 สรุปประเด็นคำถาม ข้อคิดเห็น ข้อเสนอแนะ และคำชี้แจงจากเวทีการประชุมรับฟังความคิดเห็น ของผู้มีส่วนได้เสีย ตำบลหล่อยูง อำเภอตะกั่วทุ่ง จังหวัดพังงา 223

7-1 แผนดำเนินการติดประกาศสรุปผลการจัดประชุม 227

สารบัญรูป

รูปที่ **หน้า**

5-1 ขั้นตอนการจัดกระบวนการมีส่วนร่วมและการรับฟังความคิดเห็น
ของผู้มีส่วนได้เสียที่มีกิจกรรมการดำเนินงานที่เกี่ยวข้องกับชุมชน 152

6-1 การรับทราบข้อมูลข่าวสารของโครงการ
(ตำบลคลองโคน อำเภอเมือง จังหวัดสมุทรสงคราม) 183
6-2 ความเข้าใจต่อความเข้าใจต่อรายละเอียดโครงการ
(ตำบลคลองโคน อำเภอเมือง จังหวัดสมุทรสงคราม) 183
6-3 ความเข้าใจต่อรายละเอียดโครงการ 187
6-4 ความคิดเห็นว่าแนวทางพัฒนาโครงการ 187
6-5 ความห่วงกังวลต่อการพัฒนาโครงการ 188
6-6 ความคิดเห็นว่าแนวทางพัฒนาโครงการ
(ตำบลคลองประสงค์ อำเภอเมือง จังหวัดกระบี่) 191
6-7 ความเข้าใจต่อรายละเอียดโครงการ (ตำบลคลองประสงค์ อำเภอเมือง จังหวัดกระบี่) 191
6-8 การรับทราบข้อมูลข่าวสารของโครงการ
(ตำบลไม้ขาว และตำบลป่าคลอก อำเภอถลาง จังหวัดภูเก็ต) 194
6-9 ความเข้าใจต่อรายละเอียดโครงการ
(ตำบลไม้ขาว และตำบลป่าคลอก อำเภอถลาง จังหวัดภูเก็ต) 195
6-10 ความห่วงกังวลต่อการพัฒนาโครงการ
(ตำบลไม้ขาว และตำบลป่าคลอก อำเภอถลาง จังหวัดภูเก็ต) 195
6-11 การรับทราบข้อมูลข่าวสารของโครงการ
(ตำบลตำมะลัง และตำบลปูยู อำเภอเมือง จังหวัดสตูล) 198
6-12 ความเข้าใจต่อรายละเอียดโครงการ
(ตำบลตำมะลัง และตำบลปูยู อำเภอเมือง จังหวัดสตูล) 199
6-13 ความคิดเห็นว่าแนวทางพัฒนาโครงการ
(ตำบลตำมะลัง และตำบลปูยู อำเภอเมือง จังหวัดสตูล) 199
6-14 การรับทราบข้อมูลข่าวสารของโครงการ (ตำบลคลองขุด อำเภอเมือง จังหวัดสตูล) 202
6-15 ความเข้าใจต่อรายละเอียดโครงการ (ตำบลคลองขุด อำเภอเมือง จังหวัดสตูล) 203
6-16 ความคิดเห็นว่าแนวทางพัฒนาโครงการ (ตำบลคลองขุด อำเภอเมือง จังหวัดสตูล) 203
6-17 ความห่วงกังวลต่อการพัฒนาโครงการ (ตำบลคลองขุด อำเภอเมือง จังหวัดสตูล) 204

สารบัญรูป (ต่อ)

รูปที่ **หน้า**

6-18 การรับทราบข้อมูลข่าวสารของโครงการ (ตำบลปากน้ำ อำเภอเมือง จังหวัดระนอง) 207
6-19 ความเข้าใจต่อรายละเอียดโครงการ (ตำบลปากน้ำ อำเภอเมือง จังหวัดระนอง)..... 207
6-20 ความคิดเห็นว่าแนวทางพัฒนาโครงการ (ตำบลปากน้ำ อำเภอเมือง จังหวัดระนอง)..... 207
6-21 ความห่วงกังวลต่อการพัฒนาโครงการ (ตำบลปากน้ำ อำเภอเมือง จังหวัดระนอง) 208
6-22 การรับทราบข้อมูลข่าวสารของโครงการ (ตำบลบ่อแสน อำเภอทับปุด จังหวัดพังงา) 211
6-23 ความเข้าใจต่อรายละเอียดโครงการ (ตำบลบ่อแสน อำเภอทับปุด จังหวัดพังงา)..... 211
6-24 ความคิดเห็นว่าแนวทางพัฒนาโครงการ (ตำบลบ่อแสน อำเภอทับปุด จังหวัดพังงา) 212
6-25 ความห่วงกังวลต่อการพัฒนาโครงการ (ตำบลบ่อแสน อำเภอทับปุด จังหวัดพังงา) 212
6-26 การรับทราบข้อมูลข่าวสารของโครงการ (ตำบลบางเตย อำเภอเมือง จังหวัดพังงา)..... 215
6-27 ความเข้าใจต่อรายละเอียดโครงการ (ตำบลบางเตย อำเภอเมือง จังหวัดพังงา) 216
6-28 การรับทราบข้อมูลข่าวสารของโครงการ (ตำบลบางนายสี อำเภอตะกั่วป่า จังหวัดพังงา)..... 219
6-29 ความเข้าใจต่อรายละเอียดโครงการ (ตำบลบางนายสี อำเภอตะกั่วป่า จังหวัดพังงา) 220
6-30 ความคิดเห็นว่าแนวทางพัฒนาโครงการ (ตำบลบางนายสี อำเภอตะกั่วป่า จังหวัดพังงา)..... 220
6-31 ความห่วงกังวลต่อการพัฒนาโครงการ (ตำบลบางนายสี อำเภอตะกั่วป่า จังหวัดพังงา) 221
6-32 การรับทราบข้อมูลข่าวสารของโครงการ (ตำบลหล่อยูง อำเภอตะกั่วทุ่ง จังหวัดพังงา) 224
6-33 ความเข้าใจต่อรายละเอียดโครงการ (ตำบลหล่อยูง อำเภอตะกั่วทุ่ง จังหวัดพังงา)..... 224
6-34 ความคิดเห็นว่าแนวทางพัฒนาโครงการ (ตำบลหล่อยูง อำเภอตะกั่วทุ่ง จังหวัดพังงา)..... 225
6-35 ความห่วงกังวลต่อการพัฒนาโครงการ (ตำบลหล่อยูง อำเภอตะกั่วทุ่ง จังหวัดพังงา) 225

สารบัญภาพ

ภาพที่ **หน้า**

5-1 ภาพตัวอย่างบรรยากาศการเข้าพบหารือรายบุคคล ระหว่างวันที่ 27 เมษายน ถึง 26 พฤษภาคม พ.ศ.2566 161

5-2 ภาพตัวอย่างการติดประกาศประชาสัมพันธ์เชิญผู้สนใจเข้าร่วมประชุมรับฟังความคิดเห็นของผู้มีส่วนได้เสีย 177

6-1 บรรยากาศการประชุมรับฟังความคิดเห็นของผู้มีส่วนได้เสีย ตำบลคลองโคน อำเภอเมือง จังหวัดสมุทรสงคราม 182

6-2 บรรยากาศการประชุมรับฟังความคิดเห็นของผู้มีส่วนได้เสีย ตำบลคลองยาง ตำบลเกาะกลาง อำเภอเกาะลันตา และตำบลคลองท่อมใต้ ตำบลห้วยน้ำขาว 185

6-3 บรรยากาศการประชุมรับฟังความคิดเห็นของผู้มีส่วนได้เสีย ตำบลคลองประสงค์ อำเภอเมือง จังหวัดกระบี่ 189

6-4 บรรยากาศการประชุมรับฟังความคิดเห็นของผู้มีส่วนได้เสีย ตำบลไม้ขาว และตำบลป่าคลอก อำเภอถลาง จังหวัดภูเก็ต 193

6-5 บรรยากาศการประชุมรับฟังความคิดเห็นของผู้มีส่วนได้เสีย ตำบลตำมะลัง และตำบลปูยู อำเภอเมือง จังหวัดสตูล 197

6-6 บรรยากาศการประชุมรับฟังความคิดเห็นของผู้มีส่วนได้เสีย ตำบลคลองขุด อำเภอเมือง จังหวัดสตูล 201

6-7 บรรยากาศการประชุมรับฟังความคิดเห็นของผู้มีส่วนได้เสีย ตำบลปากน้ำ อำเภอเมือง จังหวัดระนอง 205

6-8 บรรยากาศการประชุมรับฟังความคิดเห็นของผู้มีส่วนได้เสีย 209

6-9 บรรยากาศการประชุมรับฟังความคิดเห็นของผู้มีส่วนได้เสีย 214

6-10 บรรยากาศการประชุมรับฟังความคิดเห็นของผู้มีส่วนได้เสีย 218

6-11 บรรยากาศการประชุมรับฟังความคิดเห็นของผู้มีส่วนได้เสีย 222

7-1 ภาพตัวอย่างการติดประกาศเอกสารสรุปผลกิจกรรมการรับฟังความคิดเห็นของผู้มีส่วนได้เสีย 230

สารบัญภาคผนวก

ภาคผนวก 5 - 1 ภาพนิ่งประกอบการบรรยาย

ภาคผนวก 5 - 2 หนังสือเชิญประชุม

ภาคผนวก 5 - 3 ประกาศเชิญเข้าร่วมการประชุม

ภาคผนวก 5 - 4 ประกาศสรุปผลการรับฟังความคิดเห็นของผู้มีส่วนได้เสีย

ภาคผนวก 5 - 5 แบบประเมินผลการประชุม

ภาคผนวก 6 - 1 รายชื่อผู้เข้าร่วมการประชุม

รายงานการรับฟังความคิดเห็นจากผู้มีส่วนได้เสียต่อโครงการ

1. คำนำ

การจัดการกระบวนการมีส่วนร่วมของผู้มีส่วนได้เสีย สำหรับโครงการฟื้นฟูป่าชายเลนเพื่อระบบนิเวศที่ยั่งยืนของประเทศไทย (กลุ่ม 2) ของกรมทรัพยากรทางทะเลและชายฝั่ง (ทช.) และบริษัท สยาม ทีซี เทคโนโลยี จำกัด ซึ่งเป็นโครงการลดก๊าซเรือนกระจกภาคสมัครใจ ตามมาตรฐานของประเทศไทย (T-VER) มาตรฐานขั้นสูง ได้ดำเนินการทุกขั้นตอนโดยยึดหลักความโปร่งใสและต่อเนื่องในการให้ข้อมูลข่าวสารเกี่ยวกับโครงการ รวมทั้งรับฟังข้อคิดเห็นและข้อเสนอแนะจากชุมชน และเปิดโอกาสให้ชุมชนได้มีส่วนร่วมในการแสดงความคิดเห็นและความต้องการ ตลอดจนปัญหาและอุปสรรคที่เกิดขึ้นจากการดำเนินโครงการ เพื่อนำผลที่ได้ไปปรับปรุงและพัฒนาโครงการในแนวทางที่เหมาะสมกับพื้นที่ โดยอาศัยแนวความคิดทางสังคมศาสตร์และการสื่อสารสองทาง รวมถึงบทบาทด้านการให้คำแนะนำและคำปรึกษาหารือกับกลุ่มเป้าหมายต่างๆ เพื่อให้เกิดความเข้าใจที่ดี และร่วมสนับสนุนโครงการในอนาคต

2. แนวทางการจัดกระบวนการมีส่วนร่วมของผู้มีส่วนได้เสีย

การจัดกระบวนการมีส่วนร่วมของผู้มีส่วนได้เสีย ได้ดำเนินการตามคู่มือการจัดกระบวนการมีส่วนร่วมและการรับฟังความคิดเห็น สำหรับโครงการที่จะขอขึ้นทะเบียนเป็นโครงการลดก๊าซเรือนกระจกภาคสมัครใจ ตามมาตรฐานของประเทศไทย (T-VER) มาตรฐานขั้นสูง ขององค์การบริหารจัดการก๊าซเรือนกระจก (องค์การมหาชน)

3. วัตถุประสงค์ของการมีส่วนร่วมของผู้มีส่วนได้เสีย

การจัดกระบวนการมีส่วนร่วมของผู้มีส่วนได้เสีย มีวัตถุประสงค์ดังนี้

1) **เพื่อให้ข้อมูลแก่ผู้มีส่วนได้เสีย** โดยเผยแพร่ข้อมูลของโครงการด้วยคำอธิบายที่เข้าใจได้ง่าย เพื่อให้ผู้มีส่วนได้เสียได้รับทราบข้อมูลต่างๆ ของโครงการ สร้างความเข้าใจและสร้างการมีส่วนร่วมในการทำงานร่วมกันกับชุมชนและผู้มีส่วนได้เสีย ซึ่งผู้พัฒนาโครงการต้องให้ข้อมูลรายละเอียดต่างๆ ของโครงการตั้งแต่ก่อนการจัดประชุม เพื่อนำไปสู่การแสดงความคิดเห็นร่วม

2) **เพื่อรับฟังความคิดเห็นของผู้มีส่วนได้เสีย** โดยเปิดโอกาสให้ผู้ที่มีส่วนได้เสียแสดงความคิดเห็นต่อโครงการ

3) **เพื่อมีส่วนร่วมในการแก้ไขปัญหา** โดยการนำความคิดเห็นของผู้มีส่วนได้เสียมาพิจารณา และปรับปรุงโครงการเพื่อให้ลดผลกระทบหรือปัญหาที่อาจจะเกิดขึ้นตามมา

4) **เพื่อหาแนวทางในการกำหนดข้อตกลงร่วมกัน** โดยการสร้างความเข้าใจเพื่อค้นหาข้อตกลงร่วมกันระหว่างผู้พัฒนาโครงการและผู้มีส่วนได้เสีย ลดโอกาสที่จะเกิดความขัดแย้ง และนำไปสู่การอยู่ร่วมกันระหว่างโครงการและชุมชน

4. ลักษณะของโครงการ

ลักษณะของโครงการเป็นกิจกรรมการลด ดูดซับ และกักเก็บก๊าซเรือนกระจกจากภาคป่าไม้และภาคการเกษตรในสาขาการปลูกและฟื้นฟูป่า (Afforestation and Reforestation) ตามระเบียบวิธีการลดก๊าซเรือนกระจกภาคสมัครใจ สำหรับกิจกรรมการปลูกป่าชายเลน (Afforestation and Reforestation of degraded mangrove habitats) (T-VER-P-METH-13-02 VERSION 01) ตามมาตรฐานของประเทศไทย (T-VER) มาตรฐานขั้นสูง ตามคู่มือการจัดกระบวนการมีส่วนร่วมและการรับฟังความคิดเห็นฯ จำแนกให้อยู่ในกลุ่มประเภทโครงการที่มีกิจกรรมการดำเนินงานที่เกี่ยวข้องกับชุมชน เนื่องจากเป็นโครงการที่มีการดำเนินกิจกรรมเกี่ยวข้องกับชุมชน และอาจจะส่งผลกระทบทั้งทางบวกและทางลบต่อชุมชนในหลายมิติ เช่น สิ่งแวดล้อม การประกอบอาชีพ ความสัมพันธ์คนในชุมชน และสุขภาพอนามัย (**ที่มา** : คู่มือการจัดกระบวนการมีส่วนร่วมและการรับฟังความคิดเห็นของประชาชนสำหรับโครงการที่จะขอขึ้นทะเบียนเป็นโครงการลดก๊าซเรือนกระจกภาคสมัครใจ ตามมาตรฐานของประเทศไทย (T-VER) มาตรฐานขั้นสูง ขององค์การบริหารจัดการก๊าซเรือนกระจก (องค์การมหาชน))

5. ขั้นตอนการจัดกระบวนการมีส่วนร่วมและการรับฟังความคิดเห็นของผู้มีส่วนได้เสีย

จากคู่มือการจัดกระบวนการมีส่วนร่วมและการรับฟังความคิดเห็นฯ ขั้นตอนการจัดกระบวนการมีส่วนร่วมและการรับฟังความคิดเห็นของผู้มีส่วนได้เสียสำหรับโครงการที่มีกิจกรรมการดำเนินงานที่เกี่ยวข้องกับชุมชน ซึ่งอาจส่งผลกระทบต่อชุมชน แบ่งออกเป็น 3 ขั้นตอน ประกอบด้วย ขั้นตอนก่อนการจัดประชุม ขั้นตอนการจัดประชุม และขั้นตอนหลังจัดประชุม (**รูปที่ 5-1**) ได้แก่

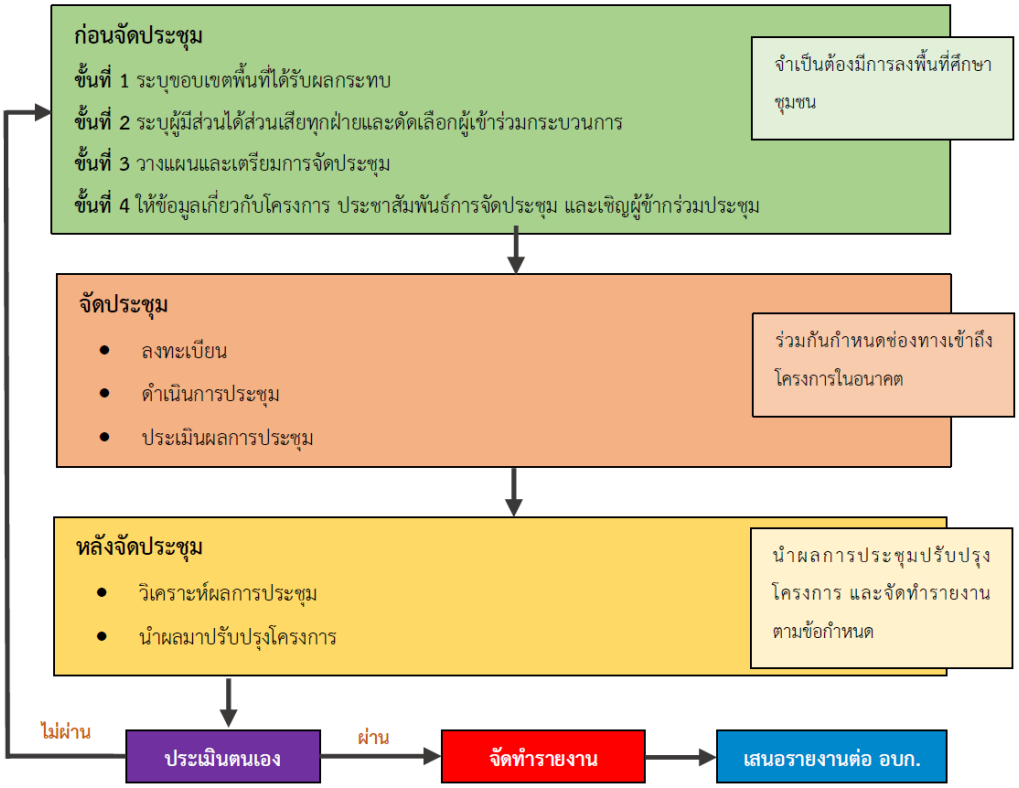

(**ที่มา** : คู่มือการจัดกระบวนการมีส่วนร่วมและการรับฟังความคิดเห็นของประชาชนสำหรับโครงการที่จะขอขึ้นทะเบียนเป็นโครงการลดก๊าซเรือนกระจกภาคสมัครใจ ตามมาตรฐานของประเทศไทย (T-VER) มาตรฐานขั้นสูง ขององค์การบริหารจัดการก๊าซเรือนกระจก (องค์การมหาชน))

รูปที่ 5-1 : ขั้นตอนการจัดกระบวนการมีส่วนร่วมและการรับฟังความคิดเห็นของผู้มีส่วนได้เสียที่มีกิจกรรมการดำเนินงานที่เกี่ยวข้องกับชุมชน

5.1 ขั้นตอนก่อนการจัดประชุม ประกอบด้วย

(ก) กำหนดขอบเขตพื้นที่ที่ได้รับผลกระทบ ผู้พัฒนาโครงการได้ระบุขอบเขตพื้นที่ที่ได้รับผลกระทบจากโครงการ โดยใช้ข้อมูลจากระบบสารสนเทศทางภูมิศาสตร์ และภาพถ่ายดาวเทียมจาก Google Earth และฐานข้อมูลจากองค์กรปกครองส่วนท้องถิ่น เป็นต้น โดยได้กำหนดขอบเขตพื้นที่ที่ได้รับผลกระทบเบื้องต้น ในระยะอย่างน้อย 2 กิโลเมตร จากแนวรั้วโครงการ ครอบคลุม 16 ตำบล 11 อำเภอ ใน 6 จังหวัด ได้แก่ จังหวัดสมุทรสงคราม จังหวัดกระบี่ จังหวัดภูเก็ต จังหวัดสตูล จังหวัดระนอง และจังหวัดพังงา รายละเอียดดัง **ตารางที่ 5-1**

ตารางที่ 5-1
ที่ตั้งโครงการและพื้นที่ที่อาจได้รับผลกระทบ

ลำดับ	ที่ตั้งโครงการ	ชื่อแปลง	เนื้อที่ (ไร่)*	พื้นที่ในรัศมี 2 กิโลเมตรจากแนวรั้วของโครงการที่อาจได้รับผลกระทบ		
				ตำบล	อำเภอ	จังหวัด
1	ม.2 บ้านคลองโคน ต.คลองโคน อ.เมือง จ.สมุทรสงคราม	91-STC	279.43	คลองโคน หนองใหญ่	เมือง	สมทุรสงคราม
2		92-STC	98.94			
3		93-STC	79.02			
4		94-STC	30.66			
5		95-STC	22.91			
6		96-STC	5.15			
7		97-STC	15.96			
8		98-STC	3.59			
9	ม.1 บ้านเขาฝาก ต.คลองยาง อ.เกาะลันตา จ.กระบี่	50-STC	108.15	คลองยาง เกาะลันตาน้อย	เกาะลันตา	กระบี่
10	ม.2 บ้านคลองยาง ต.คลองยาง อ.เกาะลันตา จ.กระบี่	39-STC	99.13			
11		40-STC	50.17			
12	ม.4 บ้านไท ต.คลองยาง อ.เกาะลันตา จ.กระบี่	38-STC	34.57			
13	ม.5 บ้านหลังโสด ต.คลองยาง อ.เกาะลันตา จ.กระบี่	54-STC	71.76			
14	ม.7 บ้านต้นทัง ต.คลองยาง อ.เกาะลันตา จ.กระบี่	46-STC	71.26			
15		47-STC	50.48			
16		48-STC	46.15			
17	ม.2 บ้านร่าหมาด ต.เกาะกลาง อ.เกาะลันตา จ.กระบี่	56-STC	18.45	เกาะกลาง		
18		57-STC	151.85			
19		58-STC	13.91			

ตารางที่ 5-1

ที่ตั้งโครงการและพื้นที่ที่อาจได้รับผลกระทบ (ต่อ)

ลำดับ	ที่ตั้งโครงการ	ชื่อแปลง	เนื้อที่ (ไร่)*	พื้นที่ในรัศมี 2 กิโลเมตรจากแนวรั้วของโครงการที่อาจได้รับผลกระทบ		
				ตำบล	อำเภอ	จังหวัด
20	ม.6 บ้านวังหิน ต.คลองท่อมใต้ อ.คลองท่อม จ.กระบี่	41-STC	105.91	คลองท่อมใต้ เพหลา คลองพน	คลองท่อม	กระบี่ (ต่อ)
21		42-STC	10.40			
22		43-STC	25.97			
23	ม.6 บ้านควนใต้ ต.ห้วยน้ำขาว อ. คลองท่อม จ.กระบี่	44-STC	55.84	ห้วยน้ำขาว		
24		45-STC	45.06			
25	ม.2 บ้านทุ่งเสม็ด ต.ห้วยน้ำขาว อ.คลองท่อม จ.กระบี่	53-STC	42.45			
26		55-STC	47.21			
27	ม.3 บ้านน้ำร้อน ต.ห้วยน้ำขาว อ.คลองท่อม จ.กระบี่	51-STC	173.29			
28		52-STC	106.80			
29	ม.8 บ้านควนใต้ ต.ห้วยน้ำขาว อ.คลองท่อม จ.กระบี่	49-STC	37.18			
30	ม.1 บ้านเกาะกลาง ต.คลองประสงค์อ.เมือง จ.กระบี่	59-STC	468.39	คลองประสงค์ กระบี่ใหญ่ กระบี่น้อย ไสไทย	เมือง	
31		62-STC	65.93			
32		64-STC	12.14			
33		65-STC	61.11			
34	ม.3 บ้านคลองกำ ต.คลองประสงค์ อ.เมือง จ.กระบี่	63-STC	55.58			
35	ม.1 บ้านหมากปรก ต.ไม้ขาว อ.ถลาง จ.ภูเก็ต	78-STC	26.31	ไม้ขาว	ถลาง	ภูเก็ต
36	ม.1 บ้านผักฉีด ต.ป่าคลอก อ.ถลาง จ.ภูเก็ต	79-STC	50.74	ป่าคลอก		
37	ม.2 บ้านท่าหลา ต.ป่าคลอก อ.ถลาง จ.ภูเก็ต	80-STC	70.81			
38	ม.2 บ้านตำมะลังเหนือ ต.ตำมะลัง อ.เมือง จ.สตูล	89-STC	168.80	ตำมะลัง พิมาน	เมือง	สตูล
39	ม.3 บ้านปูยู ต.ปูยู อ.เมือง จ.สตูล	90-STC	1,863.45	ปูยู		
40	ม.3 บ้านคลองน้ำเวียน ต.คลองขุด อ.เมือง จ.สตูล	88-STC	438.58	คลองขุด ตำมะลัง		
41	ม.3 บ้านตำมะลังเหนือ ต.ตำมะลัง อ.เมือง จ.สตูล	90(1)-STC	425.39			

ตารางที่ 5-1

ที่ตั้งโครงการและพื้นที่ที่อาจได้รับผลกระทบ (ต่อ)

ลำดับ	ที่ตั้งโครงการ	ชื่อแปลง	เนื้อที่ (ไร่)*	พื้นที่ในรัศมี 2 กิโลเมตรจากแนวรั้วของโครงการที่อาจได้รับผลกระทบ		
				ตำบล	อำเภอ	จังหวัด
42	ม.5 บ้านปากน้ำ ต.ปากน้ำ อ.เมือง จ.ระนอง	81-STC	667.20	ปากน้ำ บางริ้น เขานิเวศน์ บางพระใต้ บางแก้ว บางพระใต้ บางนอน ทรายแดง	เมือง	ระนอง
43	ม.7 บ้านท่าไทร ต.บ่อแสน อ.ทับปุด จ.พังงา	71-STC	72.17	บ่อแสน มะรุ่ย	ทับปุด	พังงา
44	ม.4,8 บ้านท่าควน,บ้านท่าใหญ่ ต.บ่อแสน อ.ทับปุด จ.พังงา	72-STC	1,016.94			
45	ม.7 บ้านท่าไทร ต.บ่อแสน อ.ทับปุด จ.พังงา	73-STC	493.35			
46		70-STC	136.31			
47	ม.5 บ้านเกาะเคี่ยม ต.บางเตย อ.ทับปุด จ.พังงา	67-STC	381.23	บางเตย ตากแดด	เมือง	
48	ม.6 บ้านบางนายสี ต.บางนายสี อ.ตะกั่วป่า จ.พังงา	75-STC	445.98	บางนายสี เกาะคอเขา	ตะกั่วป่า	
49		76-STC	106.01			
50		77-STC	52.11			
51	ม.7 บ้านพรุเตียว ต.บางนายสี อ.ตะกั่วป่า จ.พังงา	74-STC	104.40			
52	ม.6 บ้านแหลมหิน ต.หล่อยูง อ.ตะกั่วทุ่ง จ.พังงา	68-STC	50.43	หล่อยูง กระโสม โคกกลอย หล่อยูง	ตะกั่วทุ่ง	
53		69-STC	75.89			
รวม				**16 ตำบล**	**11 อำเภอ**	**6 จังหวัด**

หมายเหตุ : * พื้นที่รวมมีการเปลี่ยนแปลง เนื่องจากมีการกันพื้นที่ออก หรือขยายพื้นที่ปลูกบางส่วน

(ข) กำหนดผู้มีส่วนได้เสียทุกฝ่ายและคัดเลือกผู้เข้าร่วมกระบวนการมีส่วนร่วม การกำหนดกลุ่มเป้าหมายผู้มีส่วนได้เสียจะพิจารณาจากผู้มีส่วนได้เสียที่เป็นกลุ่มทางการและไม่เป็นทางการ ตามคู่มือการจัดกระบวนการมีส่วนร่วมและการรับฟังความคิดเห็นฯ ซึ่งจะทำให้ได้ข้อมูลเชิงลึกเกี่ยวกับชุมชน ข้อคิดเห็นและข้อเสนอแนะจากชุมชน โดยได้กำหนดผู้มีส่วนได้เสียและผู้เข้าร่วมกระบวนการมีส่วนร่วม ดังนี้

1. บุคคลหรือครัวเรือนที่มีส่วนได้เสีย (ทั้งทางตรงและทางอ้อม) ได้แก่ ผู้นำชุมชน และประชาชนในพื้นที่ตั้งโครงการและในรัศมี 2 กิโลเมตรจากแนวรั้วของโครงการซึ่งเป็นบริเวณที่อาจจะได้รับผลกระทบ
2. องค์กรและสถาบันต่างๆในพื้นที่ (องค์กรชาวบ้าน องค์กรชุมชน วัด โรงเรียน สถาบันการศึกษา สถานีอนามัย โรงพยาบาล ฯลฯ) ได้แก่ กลุ่มด้านสิ่งแวดล้อมในพื้นที่
3. หน่วยงานราชการที่เกี่ยวข้อง (ในระดับส่วนกลาง และท้องถิ่น)
4. องค์กรสังเกตการณ์ ฝ่ายที่เป็นกลาง (สื่อมวลชน นักวิชาการ)
5. กลุ่มผู้ไม่เห็นด้วย และผู้สนใจโครงการ (ทั้งในและนอกชุมชน)

(ค) การวางแผนและเตรียมการประชุม ผู้พัฒนาโครงการใช้วิธีการปรึกษาหารือรายบุคคลเป็นเครื่องมือในการเตรียมความพร้อมก่อนการรับฟังความคิดเห็น โดยมีวัตถุประสงค์เพื่อศึกษาและรวบรวมความคิดเห็น และข้อเสนอแนะของบุคคลสำคัญที่เกี่ยวข้องกับโครงการ รวมทั้งทำความรู้จักและประชาสัมพันธ์โครงการเบื้องต้น โดยกลุ่มเป้าหมายในการเข้าพบหารือเพื่อวางแผนและเตรียมการประชุม ประกอบด้วยองค์กรปกครองส่วนท้องถิ่น ผู้นำชุมชน และองค์กรด้านสิ่งแวดล้อมในพื้นที่ โดยได้ดำเนินการระหว่างวันที่ 27 เมษายน ถึง วันที่ 26 พฤษภาคม พ.ศ.2566 รายละเอียดดัง**ตารางที่ 5-2** และภาพตัวอย่างบรรยากาศของกิจกรรมการเข้าพบหารือ ดัง**ภาพที่ 5-1**

ตารางที่ 5-2

กลุ่มเป้าหมายในการเข้าพบปรึกษาหารือผู้มีส่วนได้เสีย

ลำดับ	พื้นที่ดำเนินการเข้าพบ			วัน/เวลา ที่ดำเนินการ	กลุ่มเป้าหมาย ที่ดำเนินการเข้าพบ
	จังหวัด	อำเภอ	ตำบล		
1	สมุทรสงคราม	เมือง	คลองโคน	27 เม.ย.2566 8.30 – 16.30 น.	- นายกองค์การบริหารส่วนตำบลคลองโคน - กำนันตำบลคลองโคน - ผู้ใหญ่บ้าน หมู่ที่ 2 ตำบลคลองโคน
2	กระบี่	เกาะลันตา	คลองยาง	2 พ.ค.2566 8.30 – 16.30 น.	- นายกองค์การบริหารส่วนตำบลคลองยาง - ผู้ใหญ่บ้าน หมู่ที่ 1,2,4,5 และหมู่ที่ 7 ตำบลคลองยาง
			เกาะกลาง	2 พ.ค.2566 8.30 – 16.30 น.	- นายกองค์การบริหารส่วนตำบลเกาะกลาง - ผู้ใหญ่บ้าน หมู่ที่ 2 ตำบลเกาะกลาง
		คลองท่อม	คลองท่อมใต้	3 พ.ค.2566 8.30 – 16.30 น.	- นายกองค์การบริหารส่วนตำบลคลองท่อมใต้ - ผู้ใหญ่บ้าน หมู่ที่ 6 ตำบลคลองท่อมใต้
			ห้วยน้ำขาว	3 พ.ค.2566 8.30 – 16.30 น.	- นายกเทศมนตรีตำบลห้วยน้ำขาว - ผู้ใหญ่บ้าน หมู่ที่ 2,3,6

					และหมู่ที่ 8 ตำบลห้วยน้ำขาว
		เมือง	คลองประสงค์	8 พ.ค.2566 8.30 – 16.30 น.	- นายกองค์การบริหารส่วนตำบลคลองประสงค์ - ผู้ใหญ่บ้าน หมู่ที่ 1 และ หมู่ที่ 3 ตำบลคลองประสงค์
			เขาคราม	8 พ.ค.2566 8.30 – 16.30 น.	- นายกองค์การบริหารส่วนตำบลเขาคราม - ผู้ใหญ่บ้าน หมู่ที่ 3 ตำบลเขาคราม

ตารางที่ 5-2

กลุ่มเป้าหมายในการเข้าพบปรึกษาหารือผู้มีส่วนได้เสีย (ต่อ)

ลำดับ	พื้นที่ดำเนินการเข้าพบ			วัน/เวลา ที่ดำเนินการ	กลุ่มเป้าหมาย ที่ดำเนินการเข้าพบ
	จังหวัด	อำเภอ	ตำบล		
3	ภูเก็ต	ถลาง	ไม้ขาว	8 พ.ค.2566 8.30 – 16.30 น.	- นายกองค์การบริหารส่วนตำบลไม้ขาว - ผู้ใหญ่บ้าน หมู่ที่ 1 ตำบลไม้ขาว
			ป่าคลอก	8 พ.ค.2566 8.30 – 16.30 น.	- นายกองค์การบริหารส่วนตำบลป่าคลอก - ผู้ใหญ่บ้าน หมู่ที่ 1 และ หมู่ที่ 2 ตำบลป่าคลอก
4	สตูล	เมือง	ตำมะลัง	12 พ.ค. 2566 8.30 – 16.30 น.	- นายกองค์การบริหารส่วนตำบลตำมะลัง - กำนันตำบลตำมะลัง
			ปูยู	12 พ.ค. 2566 8.30 – 16.30 น.	- นายกองค์การบริหารส่วนตำบลปูยู - กำนันตำบลปูยู
			คลองขุด	12 พ.ค. 2566 8.30 – 16.30 น.	- นายกเทศมนตรีตำบลคลองขุด - กำนันตำบลคลองขุด
5	ระนอง	เมือง	ปากน้ำ	18 พ.ค. 2566 8.30 – 16.30 น.	- นายกเทศมนตรีตำบลปากน้ำ - ผู้ใหญ่บ้าน หมู่ที่ 5 ตำบลปากน้ำ
6	พังงา	ทับปุด	บ่อแสน	22 พ.ค.2566	- นายกองค์การ

				8.30 – 16.30 น.	บริหารส่วนตำบลบ่อแสน - ผู้ใหญ่บ้าน หมู่ที่ 7 ตำบลบ่อแสน
		เมือง	บางเตย	23 พ.ค.2566 8.30 – 16.30 น.	- นายกเทศมนตรีตำบลบางเตย - ผู้ใหญ่บ้าน หมู่ที่ 5 ตำบลบางเตย
		ตะกั่วป่า	บางนายสี	25 พ.ค.2566 8.30 – 16.30 น.	- นายกเทศมนตรีตำบลบางนายสี - ผู้ใหญ่บ้าน หมู่ที่ 6 และหมู่ที่ 7 ตำบลบางนายสี
		ตะกั่วทุ่ง	หล่อยูง	26 พ.ค.2566 8.30 – 16.30 น.	- นายกองค์การบริหารส่วนตำบลหล่อยูง - ผู้ใหญ่บ้าน หมู่ที่ 6 ตำบลหล่อยูง

ผู้ใหญ่บ้าน หมู่ที่ 2 ต.คลองโคน อ.เมือง จ.สมุทรสงคราม	ผู้ใหญ่บ้าน หมู่ที่ 1 ต.ป่าคลอก อ.ถลาง จ.ภูเก็ต
ผู้ใหญ่บ้าน หมู่ที่ 1 ตำบลไม้ขาว อ.ถลาง จ.ภูเก็ต	ผู้ใหญ่บ้าน หมู่ที่ 5 ต.ปากน้ำ อ.เมือง จ.ระนอง

กำนันตำบลตำมะลัง อ.เมือง จ.สตูล	กำนันตำบลคลองขุด อ.เมือง จ.สตูล
ผู้ใหญ่บ้าน หมู่ที่ 1 ต.คลองประสงค์ อ.เมือง จ.กระบี่	ผู้ใหญ่บ้าน หมู่ที่ 2 ต.ห้วยน้ำขาว อ.คลองท่อม จ.กระบี่

ภาพที่ 5-1 : ภาพตัวอย่างบรรยากาศการเข้าพบหารือรายบุคคล

ระหว่างวันที่ 27 เมษายน ถึง 26 พฤษภาคม พ.ศ.2566

ภายหลังการเข้าพบเพื่อปรึกษาหารือรายบุคคลกับบุคคลสำคัญที่เกี่ยวข้อง ผู้พัฒนาโครงการได้รวบรวมความคิดเห็น และข้อเสนอแนะต่างๆ จากผู้ที่เกี่ยวข้อง นำมาเป็นแนวทางในการกำหนดรูปแบบการจัดกระบวนการมีส่วนร่วมและการรับฟังความคิดเห็นของผู้มีส่วนได้เสียโดยใช้การประชุมกลุ่มย่อย (Focus Group) โดยกำหนด วัน เวลา และสถานที่จัดประชุมตามความเหมาะสมของผู้มีส่วนได้เสียในแต่ละพื้นที่ ดัง**ตารางที่ 5-3**

ตารางที่ 5-3

กำหนดการจัดประชุมรับฟังความคิดเห็นของผู้มีส่วนได้เสีย

ลำดับ	กลุ่มเป้าหมายในพื้นที่			วัน/เวลา ที่ดำเนินการ	สถานที่จัดประชุม	ข้อเสนอแนะจากการหารือกับบุคคลสำคัญที่เกี่ยวข้อง
	จังหวัด	อำเภอ	ตำบล			
1	สมุทรสงคราม	เมือง	คลองโคน	22 พ.ค.2566 (8.30 – 16.30 น.)	ร้านผู้ใหญ่จอย	จากการหารือร่วมกับผู้อำนวยการศูนย์บริหารจัดการทรัพยากรป่าชายเลนจังหวัดสมุทรสงคราม และผู้นำชุมชน ได้รับข้อเสนอแนะให้ดำเนินการจัดประชุม 1 เวที โดยการใช้สถานที่ของร้านผู้ใหญ่จอย ในการจัดประชุมเนื่องจากสถานที่ดังกล่าวตั้งอยู่ในชุมชน และอยู่ในพื้นที่ตั้งของโครงการ ประชาชนผู้มีส่วนได้เสีย และประชาชนในพื้นที่ข้างเคียงที่มีความสนใจโครงการสามารถเดินทางได้สะดวก และมีพื้นที่ที่สามารถรองรับผู้เข้าร่วมประชุม ได้จำนวนมาก รวมถึงมีสิ่งอำนวย ความสะดวก เช่น อุปกรณ์อิเล็กทรอนิกส์ ประกอบด้วย ไมค์โครโฟน ลำโพง

ตารางที่ 5-3

กำหนดการจัดประชุมรับฟังความคิดเห็นของผู้มีส่วนได้เสีย (ต่อ)

ลำดับ	กลุ่มเป้าหมายในพื้นที่			วัน/เวลา ที่ดำเนินการ	สถานที่จัดประชุม	ข้อเสนอแนะจากการหารือกับบุคคลสำคัญที่เกี่ยวข้อง
	จังหวัด	อำเภอ	ตำบล			
2	กระบี่	เกาะลันตา	คลองยาง	30 พ.ค.2566 (8.30 – 16.30 น.)	ห้องประชุมเทศบาลตำบลห้วยน้ำขาว	จากการหารือร่วมกับผู้อำนวยการสำนักงานทรัพยากรทางทะเลและชายฝั่งที่ 10 ได้รับข้อเสนอแนะว่าในพื้นที่อำเภอคลองท่อม และอำเภอเกาะลันตา มีพื้นที่โครงการตั้งอยู่หลายตำบลและอยู่ใกล้เคียงกัน ซึ่งประชาชนในตำบลต่างๆ ใช้ประโยชน์ร่วมกัน ดังนั้น จึงควรจัดประชุมร่วมกัน เพื่อให้ประชาชนที่ได้รับผลกระทบจะได้รับทราบข้อมูลของพื้นที่ในภาพรวมทั้งหมด และเลือกสถานที่เป็นห้องประชุมเทศบาลตำบลห้วย-น้ำขาว อ.คลองท่อม จ.กระบี่ เนื่องจากมีสถานที่กว้างขวาง สามารถเดินทางได้สะดวก และมีสิ่งอำนวยความสะดวกต่อการนำเสนอรายเอียดโครงการ เช่น เครื่องเสียง จอแสดงภาพ เป็นต้น
			เกาะกลาง			
		คลองท่อม	คลองท่อมใต้			
			ห้วยน้ำขาว			
		เมือง	คลองประสงค์	31 พ.ค.2566 (8.30 – 16.30 น.)	ศูนย์บริหารจัดการทรัพยากรป่าชายเลนจังหวัดกระบี่	จากการหารือร่วมกับผู้อำนวยการสำนักงานทรัพยากรทางทะเลและชายฝั่งที่ 10 ได้รับข้อเสนอแนะว่าในพื้นที่ตำบลคลองประสงค์ และตำบลเขาคราม มีพื้นที่โครงการตั้งอยู่ในอำเภอเมือง เพื่อให้ประชาชนที่อาจได้รับผลกระทบได้รับทราบข้อมูลของโครงการในภาพรวมทั้งหมด จึงเลือกสถานที่เป็นศูนย์บริหารจัดการทรัพยากรป่าชายเลนจังหวัดกระบี่ อ.เมือง จ.กระบี่ เนื่องจากมีสถานที่กว้างขวาง และตั้งอยู่ในอำเภอเมือง สามารถเดินทางได้สะดวก และมีสิ่งอำนวยความสะดวกต่อการนำเสนอรายเอียดโครงการ เช่น
			เขาคราม			

						เครื่องเสียง จอแสดงภาพ เป็นต้น

ตารางที่ 5-3

กำหนดการจัดประชุมรับฟังความคิดเห็นของผู้มีส่วนได้เสีย (ต่อ)

ลำดับ	กลุ่มเป้าหมายในพื้นที่			วัน/เวลา ที่ดำเนินการ	สถานที่จัดประชุม	ข้อเสนอแนะจากการหารือกับบุคคลสำคัญที่เกี่ยวข้อง
	จังหวัด	อำเภอ	ตำบล			
3	ภูเก็ต	ถลาง	ไม้ขาว ป่าคลอก	1 มิ.ย. 2566 (8.30 – 16.30 น.)	ศาลาอเนกประสงค์บ้านผักฉีด หมู่ที่ 1	จากการหารือร่วมกับผู้อำนวยการศูนย์บริหารจัดการทรัพยากรป่าชายเลนจังหวัดภูเก็ต และผู้นำชุมชน ได้รับข้อเสนอแนะ ให้ดำเนินการจัดประชุม 1 เวที โดยการใช้สถานที่ของศาลาอเนกประสงค์บ้านผักฉีด หมู่ที่ 1 ในการจัดประชุม เนื่องจากสถานที่ดังกล่าวตั้งอยู่ในชุมชน ประชาชนผู้มีส่วนได้เสียและประชาชนในพื้นที่ข้างเคียงที่มีความสนใจโครงการสามารถเดินทางได้สะดวก และมีพื้นที่ที่สามารถรองรับผู้เข้าร่วมประชุม ได้จำนวนมาก รวมถึงมีสิ่งอำนวย ความสะดวก เช่น อุปกรณ์อิเล็กทรอนิกส์ประกอบด้วย ไมค์โครโฟน ลำโพง
4	สตูล	เมือง	ตำมะลัง ปูยู	6 มิ.ย. 2566 (8.30 – 16.30 น.)	ท่าเรือตำมะลัง	จากการหารือร่วมกับบุคคลสำคัญที่เกี่ยวข้องและผู้อำนวย การศูนย์อนุรักษ์ทรัพยากรป่าชายเลนที่ 24 ได้รับคำแนะนำว่าพื้นที่โครงการที่ตั้งอยู่ในตำบลตำมะลังและตำบลปูยูนั้น ประชาชนของทั้งสองตำบลต่างใช้ประโยชน์พื้นที่ร่วมกัน ดังนั้นจึงควรจัดประชุมร่วมกัน เพื่อให้ประชาชนที่ได้รับผลกระทบจะได้รับทราบข้อมูลของพื้นที่ในภาพรวมทั้งหมด และเลือกสถานที่เป็นท่าเรือตำมะลัง ซึ่งตั้งอยู่ในศูนย์อนุรักษ์ทรัพยากรป่าชายเลนที่ 24 เพื่ออำนวยความสะดวกให้กับประชาชนเนื่องจากมีประชาชนบางส่วนที่ต้องเดินทางโดยเรือโดยสาร

ตารางที่ 5-3

กำหนดการจัดประชุมรับฟังความคิดเห็นของผู้มีส่วนได้เสีย (ต่อ)

ลำดับ	กลุ่มเป้าหมายในพื้นที่			วัน/เวลา ที่ดำเนินการ	สถานที่จัดประชุม	ข้อเสนอแนะจากการหารือกับบุคคลสำคัญที่เกี่ยวข้อง
	จังหวัด	อำเภอ	ตำบล			
4	สตูล (ต่อ)	เมือง	คลองขุด	7 มิ.ย. 2566 (8.30 – 16.30 น.)	อาคารอเนกประสงค์ชุมชนหลังโรงยาง	จากการหารือร่วมกับผู้นำชุมชนและผู้อำนวยการศูนย์อนุรักษ์ป่าชายเลนที่ 24 (ตำมะลัง สตูล) ได้รับข้อเสนอแนะให้ ใช้ศาลาชุมชนหลังโรงยาง ต.คลองขุดเป็นสถานที่จัดประชุม เนื่องจากเป็นศูนย์รวมของคนในชุมชน และตั้งอยู่ในหมู่บ้าน ประชาชนสามารถเดินทางได้สะดวก ทั้งนี้ ยังมีสิ่งอำนวยความสะดวกต่อการนำเสนอรายละเอียดโครงการ เช่น เครื่องเสียง โต๊ะ เก้าอี้ เป็นต้น
5	ระนอง	เมือง	ปากน้ำ	16 มิ.ย. 2566 (8.30 – 16.30 น.)	ศูนย์อนุรักษ์ทรัพยากรป่าชายเลนที่ 6 (เมืองระนอง)	จากการหารือร่วมกับผู้อำนวยการศูนย์อนุรักษ์ทรัพยากรป่าชายเลนที่ 6 (เมืองระนอง) ได้รับข้อเสนอแนะว่าในพื้นที่ตำบลปากน้ำมีพื้นที่โครงการตั้งอยู่ในอำเภอเมือง เพื่อให้ประชาชนที่อาจได้รับผลกระทบได้รับทราบข้อมูลของโครงการในภาพรวมทั้งหมด จึงเลือกสถานที่เป็นศูนย์อนุรักษ์ทรัพยากรป่าชายเลนที่ 6 (เมืองระนอง) เนื่องจากมีสถานที่กว้างขวาง และตั้งอยู่ในอำเภอเมือง สามารถเดินทางได้สะดวก และมีสิ่งอำนวยความสะดวกต่อการนำเสนอรายเอียดโครงการ เช่น เครื่องเสียง จอแสดงภาพ เป็นต้น

ตารางที่ 5-3

กำหนดการจัดประชุมรับฟังความคิดเห็นของผู้มีส่วนได้เสีย (ต่อ)

ลำดับ	กลุ่มเป้าหมายในพื้นที่			วัน/เวลา ที่ดำเนินการ	สถานที่จัดประชุม	ข้อเสนอแนะจากการหารือกับบุคคลสำคัญที่เกี่ยวข้อง
	จังหวัด	อำเภอ	ตำบล			
6	พังงา	ทับปุด	บ่อแสน	13 มิ.ย.2566 (8.30 – 16.30 น.)	ห้องประชุมองค์การบริหารส่วนตำบลบ่อแสน	จากการหารือร่วมกับผู้นำชุมชนและผู้อำนวยการศูนย์อนุรักษ์ทรัพยากรป่าชายเลนที่ 13 (ทับปุด พังงา) ได้รับข้อเสนอแนะในการเลือกสถานที่จัดประชุมเพื่ออำนวยความสะดวกให้กับประชาชนในพื้นที่ตำบลบ่อแสนที่อาจจะได้รับผลกระทบได้รับทราบข้อมูลรายละเอียดโครงการ จึงเสนอให้ใช้ห้องประชุมองค์การบริหารส่วนตำบลบ่อแสนเป็นสถานที่จัดประชุม เนื่องจากมีสถานที่กว้างขวาง พร้อมสิ่งอำนวยความสะดวกในการนำเสนอ เช่น เครื่องเสียง โต๊ะ เก้าอี้ เป็นต้น และยังสามารถเดินทางได้สะดวก
		เมือง	บางเตย	14 มิ.ย.2566 (8.30 – 16.30 น.)	ห้องประชุมเทศบาลตำบลบางเตย	จากการหารือร่วมกับผู้นำชุมชนองค์กรปกครองส่วนท้องถิ่นและผู้อำนวยการศูนย์อนุรักษ์ทรัพยากรป่าชายเลนที่ 13 (ทับปุด พังงา) ได้รับข้อเสนอแนะในการเลือกสถานที่จัดประชุมเพื่ออำนวยความสะดวกให้กับประชาชนในพื้นที่ตำบลบางเตยที่อาจจะได้รับผลกระทบได้รับทราบข้อมูลรายละเอียดโครงการ จึงเสนอให้ใช้ห้องประชุมเทศบาลตำบลบางเตยเป็นสถานที่จัดประชุม เนื่องจากมีสถานที่กว้างขวาง พร้อมสิ่งอำนวยความสะดวกในการนำเสนอ เช่น เครื่องเสียง โต๊ะ เก้าอี้ เป็นต้น

						และยังสามารถเดินทางได้สะดวก

ตารางที่ 5-3

กำหนดการจัดประชุมรับฟังความคิดเห็นของผู้มีส่วนได้เสีย (ต่อ)

ลำดับ	กลุ่มเป้าหมายในพื้นที่			วัน/เวลา ที่ดำเนินการ	สถานที่จัดประชุม	ข้อเสนอแนะจากการหารือกับบุคคลสำคัญที่เกี่ยวข้อง
	จังหวัด	อำเภอ	ตำบล			
6	พังงา (ต่อ)	ตะกั่วป่า	บางนายสี	15 มิ.ย.2566 (8.30 – 16.30 น.)	ห้องประชุมเทศบาลตำบลบางนายสี	จากการหารือร่วมกับ ผู้นำชุมชน องค์กรปกครองส่วนท้องถิ่น และผู้อำนวยการศูนย์อนุรักษ์ทรัพยากรป่าชายเลนที่ 10 (ตะกั่วป่า พังงา) ได้รับข้อเสนอแนะในการเลือกสถานที่จัดประชุมเพื่ออำนวยความสะดวกให้กับประชาชนในพื้นที่ตำบลบางนายสีที่อาจจะได้รับผลกระทบได้รับทราบข้อมูลรายละเอียดโครงการ จึงให้ใช้ห้องประชุมเทศบาลตำบลบางนายสีเป็นสถานที่จัดประชุม เนื่องจากมีสถานที่กว้างขวาง พร้อมสิ่งอำนวยความสะดวกในการนำเสนอ เช่น เครื่องเสียง โต๊ะ เก้าอี้ เป็นต้น และยังสามารถเดินทางได้สะดวก
		ตะกั่วทุ่ง	หล่อยูง	22 มิ.ย.2566 (8.30 – 16.30 น.)	ศาลาอเนกประสงค์บ้านปากแหว่ง หมู่ที่ 11	จากการหารือร่วมกับบุคคลสำคัญที่เกี่ยวข้องและเจ้าหน้าที่ของศูนย์อนุรักษ์ทรัพยากรป่าชายเลนในพื้นที่โครงการ ได้รับคำแนะนำว่าพื้นที่โครงการที่ตั้งอยู่ในตำบลหล่อยูง ซึ่งมีที่ตั้งใกล้เคียงกับพื้นที่ของตำบลโคกกลอย ตำบลคลองเคียน และตำบลกระโสม ประชาชนของทั้งสี่บลตำบลต่างใช้ประโยชน์พื้นที่ร่วมกัน ดังนั้น จึงเสนอให้จัดประชุมร่วมกัน เพื่อให้ประชาชนที่ได้รับผลกระทบจะได้รับทราบข้อมูลของพื้นที่ในภาพรวมทั้งหมด และเลือกสถานที่เป็นศาลาอเนกประสงค์หมู่ที่ 11 เนื่องจากสามารถรองรับผู้เข้าร่วมประชุมได้จำนวนมาก รวมถึงมีสิ่งอำนวยความสะดวก เช่น อุปกรณ์อิเล็กทรอนิกส์ ได้แก่ ไมค์โครโฟน ลำโพง เป็นต้น

โดยผู้พัฒนาโครงการได้จัดเตรียมสื่อประชาสัมพันธ์หลากหลายประเภท ได้แก่ สื่อบุคคล ภาพนิ่งประกอบการบรรยาย เอกสารประกอบการประชุม หนังสือเชิญประชุม ประกาศเชิญเข้าร่วมการประชุม ประกาศสรุปผลการรับฟังความคิดเห็นของผู้มีส่วนได้เสีย และแบบประเมินผลการประชุม เพื่อใช้ในการสื่อสาร และสร้างความเข้าใจต่อผู้มีส่วนได้เสียให้เหมาะสมกับสถานการณ์ตั้งแต่ขั้นก่อนการประชุมจนถึงการจัดประชุมรับฟังความคิดเห็น โดยมีรายละเอียดดังนี้

- **สื่อบุคคล** ประกอบด้วย ผู้แทนของกรมทรัพยากรทางทะเลและชายฝั่ง และบริษัท สยาม ทีซี เทคโนโลยี จำกัด ทำหน้าที่อธิบาย ชี้แจง สื่อสาร และสร้างความเข้าใจแก่กลุ่มเป้าหมาย
- **ภาพนิ่งประกอบการบรรยาย** เป็นสื่อโสตทัศน์สำหรับนำเสนอในที่ประชุมผ่านอุปกรณ์คอมพิวเตอร์และเครื่องฉาย เพื่อนำเสนอและอธิบายเกี่ยวกับรายละเอียดโครงการ ผลประโยชน์ที่คาดว่าจะได้รับ แผนการพัฒนา และตัวอย่างของโครงการในลักษณะเดียวกันหรือใกล้เคียงที่มีอยู่ในประเทศไทย เพื่อสร้างความเข้าใจแก่ผู้เข้าร่วมการประชุม ดัง**ภาคผนวก 5-1**
- **เอกสารประกอบการประชุม** เป็นสื่อสิ่งพิมพ์สำหรับประชาสัมพันธ์หรือใช้ประกอบการประชุมรับฟังความคิดเห็นให้แก่ผู้ร่วมประชุม เนื้อหา ประกอบด้วยรายละเอียดโครงการ ผลประโยชน์ที่คาดว่าจะได้รับ แผนการพัฒนา และตัวอย่างของโครงการในลักษณะเดียวกันหรือใกล้เคียงที่มีอยู่ในประเทศไทย ดัง**ภาคผนวก 5-1**
- **หนังสือเชิญประชุม** เพื่อเชิญประชุมกลุ่มเป้าหมาย ให้เข้าร่วมการประชุม การแสดงความคิดเห็น และรับฟังความคิดเห็นของผู้มีส่วนได้เสีย ดัง**ภาคผนวก 5-2**
- **ประกาศเชิญเข้าร่วมการประชุม** เป็นป้ายประชาสัมพันธ์เพื่อแจ้งกำหนดการจัดประชุมรับฟังความคิดเห็น แสดงวัน เวลา และสถานที่ในการรับฟังความคิดเห็นของผู้มีส่วนได้เสีย โดยเผยแพร่ ณ บอร์ดประชาสัมพันธ์ของหน่วยงานราชการต่างๆ ที่เกี่ยวข้องและภายในชุมชนที่ผู้ที่สนใจ สามารถเข้าถึงและรับทราบข้อมูลได้โดยสะดวก ดัง**ภาคผนวก 5-3**
- **ประกาศสรุปผลการรับฟังความคิดเห็นของผู้มีส่วนได้เสีย** เป็นป้ายแสดงสรุปผลการดำเนินการจากการรับฟังความคิดเห็นของผู้มีส่วนได้เสีย ข้อซักถาม และข้อเสนอแนะต่อการพัฒนาโครงการ โดยนำไปเผยแพร่ณ บอร์ดประชาสัมพันธ์ของหน่วยงานราชการที่เกี่ยวข้อง และภายในชุมชนที่สามารถเข้าถึงและรับทราบข้อมูลได้โดยสะดวก ดัง**ภาคผนวก 5-4**

- **แบบประเมินผลการประชุม** เป็นแบบที่ใช้สำหรับประเมินความรู้ ความเข้าใจ ข้อคิดเห็น และข้อเสนอแนะ รวมทั้งข้อห่วงกังวลจากการรับฟังความคิดเห็น ดัง**ภาคผนวก 5-5**

(ง) การให้ข้อมูลเกี่ยวกับโครงการ ประชาสัมพันธ์การจัดประชุม และเชิญผู้เข้าร่วมการประชุม ผู้พัฒนาโครงการได้ดำเนินการจัดทำป้ายประกาศเชิญเข้าร่วมการประชุม (**ภาคผนวก 5-3**) ซึ่งได้กำหนดการประชุม วัน เวลา และสถานที่ที่ใช้ในการรับฟังความคิดเห็นของผู้มีส่วนได้เสีย นำไปเผยแพร่ ณ บอร์ดประชาสัมพันธ์ของหน่วยงานราชการต่างๆที่เกี่ยวข้องและภายในชุมชนที่สามารถเข้าถึงได้สะดวกเพื่อประชาสัมพันธ์ข้อมูลเกี่ยวกับโครงการล่วงหน้าก่อนการจัดประชุมอย่างน้อย 10 วัน ก่อนการจัดประชุมรับฟังความคิดเห็น ดำเนินการระหว่างวันที่ 11 พฤษภาคม พ.ศ.2566 ถึง วันที่ 9 มิถุนายน พ.ศ.2566 ดัง**ตารางที่ 5-4** และภาพตัวอย่างการติดประกาศประชาสัมพันธ์เข้าร่วมประชุมฯ ดัง**ภาพที่ 5-2** รวมทั้งได้จัดส่งหนังสือเชิญประชุมถึงกลุ่มเป้าหมายเพื่อเชิญเข้าร่วมการประชุม และรับฟังความคิดเห็นของผู้มีส่วนได้เสียล่วงหน้าก่อนการจัดประชุมอย่างน้อย 10 วัน รายละเอียดดัง**ภาคผนวก 5-2**

ตารางที่ 5-4

การติดประกาศเชิญเข้าร่วมการประชุม

ลำดับ	พื้นที่ดำเนินการติดประกาศเชิญเข้าร่วมประชุมฯ			สถานที่ติดประกาศเชิญเข้าร่วมประชุมฯ	วันที่ติดประกาศ	วันที่จัดประชุม
	จังหวัด	อำเภอ	ตำบล			
1	สมุทรสงคราม	เมือง	คลองโคน	- องค์การบริหารส่วนตำบลคลองโคน - ที่ทำการผู้ใหญ่บ้าน หมู่ที่ 2 ตำบลคลองโคน	11 พ.ค. 2566	22 พ.ค. 2566
2	กระบี่	เกาะลันตา	คลองยาง	- องค์การบริหารส่วนตำบลคลองยาง - ที่ทำการผู้ใหญ่บ้าน หมู่ที่ 1,2,4,5 และหมู่ที่ 7 ตำบลคลองยาง	17 พ.ค. 2566	30 พ.ค. 2566
			เกาะกลาง	- องค์การบริหารส่วนตำบลเกาะกลาง - ที่ทำการผู้ใหญ่บ้าน หมู่ที่ 2 ตำบลเกาะกลาง	17 พ.ค. 2566	
		คลองท่อม	คลองท่อมใต้	- องค์การบริหารส่วนตำบลคลองท่อมใต้ - ที่ทำการผู้ใหญ่บ้าน หมู่ที่ 6 ตำบลคลองท่อมใต้	18 พ.ค. 2566	
			ห้วยน้ำขาว	- เทศบาลตำบลห้วยน้ำขาว - ที่ทำการผู้ใหญ่บ้าน หมู่ที่ 2,3,6 และหมู่ที่ 8 ตำบลห้วยน้ำขาว	18 พ.ค. 2566	
		เมือง	คลองประสงค์	- องค์การบริหารส่วนตำบลคลองประสงค์ - ที่ทำการผู้ใหญ่บ้าน หมู่ที่ 1 และหมู่ที่	19 พ.ค. 2566	31 พ.ค. 2566

				3 ตำบลคลองประสงค์		
			เขาคราม	- องค์การบริหารส่วนตำบลเขาคราม - ที่ทำการผู้ใหญ่บ้าน หมู่ที่ 3 ตำบลเขาคราม		

ตารางที่ 5-4

การติดประกาศเชิญเข้าร่วมการประชุม (ต่อ)

ลำดับ	พื้นที่ดำเนินการติดประกาศเชิญเข้าร่วมประชุมฯ			สถานที่ติดประกาศเชิญเข้าร่วมประชุมฯ	วันที่ติดประกาศ	วันที่จัดประชุม
	จังหวัด	อำเภอ	ตำบล			
3	ภูเก็ต	ถลาง	ไม้ขาว	- องค์การบริหารส่วนตำบลไม้ขาว - ที่ทำการผู้ใหญ่บ้าน หมู่ที่ 1 ตำบลไม้ขาว	19 พ.ค. 2566	1 มิ.ย. 2566
			ไม้ขาว	- องค์การบริหารส่วนตำบลป่าคลอก - ที่ทำการผู้ใหญ่บ้าน หมู่ที่ 1 และหมู่ที่ 2 ตำบลป่าคลอก		
4	สตูล	เมือง	ตำมะลัง	- องค์การบริหารส่วนตำบลตำมะลัง - ที่ทำการกำนันตำบลตำมะลัง	24 พ.ค. 2566	6 มิ.ย. 2566
			ปูยู	- องค์การบริหารส่วนตำบลปูยู - ที่ทำการกำนันตำบลปูยู		
			คลองขุด	- เทศบาลตำบลคลองขุด - ที่ทำการกำนันตำบลคลองขุด		7 มิ.ย. 2566
5	ระนอง	เมือง	ปากน้ำ	- เทศบาลตำบลปากน้ำ - ที่ทำการผู้ใหญ่บ้าน หมู่ที่ 5 ตำบลปากน้ำ	1 มิ.ย. 2566	16 มิ.ย. 2566
6	พังงา	ทับปุด	บ่อแสน	- องค์การ		13 มิ.ย.

				บริหารส่วนตำบลบ่อแสน - ที่ทำการผู้ใหญ่บ้าน หมู่ที่ 7 ตำบลบ่อแสน		2566
		เมือง	บางเตย	- เทศบาลตำบลบางเตย - ที่ทำการผู้ใหญ่บ้าน หมู่ที่ 5 ตำบลบางเตย		14 มิ.ย. 2566
		ตะกั่วป่า	บางนายสี	- เทศบาลตำบลบางนายสี - ที่ทำการผู้ใหญ่บ้าน หมู่ที่ 6 และหมู่ที่ 7 ตำบลบางนายสี		15 มิ.ย. 2566
		ตะกั่วทุ่ง	หล่อยูง	- องค์การบริหารส่วนตำบลหล่อยูง - ที่ทำการผู้ใหญ่บ้าน หมู่ที่ 6 ตำบลหล่อยูง	9 มิ.ย. 2566	22 มิ.ย. 2566

องค์การบริหารส่วนตำบลคลองโคน อ.เมือง จังหวัดสมุทรสงคราม	ที่ทำการผู้ใหญ่บ้าน หมู่ที่ 2 ต.คลองโคน อ.เมือง จ.สมุทรสงคราม
องค์การบริหารส่วนตำบลคลองวาฬ อ.เมือง จ.ประจวบคีรีขันธ์	ที่ทำการผู้ใหญ่บ้าน หมู่ที่ 7 ต.บ่อแสน อ.ทับปุด จ.พังงา
เทศบาลตำบลบางเตย อ.เมือง จ.พังงา	เทศบาลตำบลปากน้ำ อ.เมือง จ.ระนอง
องค์การบริหารส่วนตำบลป่าคลอกอ.ถลาง จ.ภูเก็ต	องค์การบริหารส่วนตำบลไม้ขาวอ.ถลาง จ.ภูเก็ต

ภาพที่ 5-2 : ภาพตัวอย่างการติดประกาศประชาสัมพันธ์เชิญผู้สนใจเข้าร่วมประชุมรับฟังความคิดเห็นของผู้มีส่วนได้เสีย

5.2 ขั้นตอนดำเนินการจัดประชุม ประกอบด้วย

(ก) การลงทะเบียนผู้เข้าร่วมประชุม กำหนดให้มีการลงทะเบียนผู้เข้าร่วมประชุมโดยใช้แบบฟอร์มลงทะเบียนซึ่งจำแนกตามกลุ่มผู้มีส่วนได้เสีย ได้แก่ บุคคลหรือครัวเรือนที่มีส่วนได้เสีย หน่วยงานราชการที่เกี่ยวข้อง องค์กรและสถาบันต่างๆในพื้นที่ องค์กรสังเกตการณ์ ฝ่ายที่เป็นกลาง กลุ่มผู้ไม่เห็นด้วย และผู้สนใจโครงการ โดยจัดให้มีเจ้าหน้าที่ลงทะเบียนเพื่ออำนวยความสะดวก ซึ่งผู้เข้าร่วมประชุมจะต้องแสดงรายละเอียดชื่อ-สกุล ที่อยู่ หน่วยงานที่สังกัด รวมทั้งหมายเลขโทรศัพท์ที่ติดต่อได้

เมื่อผู้เข้าร่วมประชุมลงทะเบียนแล้วเสร็จ เจ้าหน้าที่ลงทะเบียน จะแจกเอกสารประกอบการประชุม พร้อมแบบประเมินการประชุมแก่ผู้เข้าร่วมประชุมทุกท่านก่อนเริ่มการประชุม

(ข) การดำเนินการประชุม ผู้พัฒนาโครงการจะเป็นผู้ดำเนินการประชุม โดยคณะของผู้พัฒนาโครงการจะอธิบาย ชี้แจง สื่อสาร และสร้างความเข้าใจแก่กลุ่มเป้าหมาย ตามขั้นตอนดังต่อไปนี้

- ผู้ดำเนินการประชุมแนะนำตัวและคณะผู้พัฒนาโครงการ
- ผู้ดำเนินการประชุมชี้แจงที่มาและความสำคัญของการดำเนินโครงการ ขั้นตอนกำหนดการและรูปแบบของการประชุม รวมทั้งการกระตุ้นให้ผู้เข้าร่วมตระหนักถึงบทบาทในการประชุม ว่าไม่ใช่เป็นเพียงผู้รับฟังเท่านั้น
- คณะผู้พัฒนาโครงการนำเสนอรายละเอียดโครงการ ผลประโยชน์ที่คาดว่าจะได้รับและแผนการพัฒนาโครงการ
- ผู้ดำเนินการประชุมเปิดโอกาสให้ผู้เข้าร่วมประชุมซักถาม แสดงความคิดเห็นต่อโครงการ รวมทั้งเสนอช่องทางในการมีส่วนร่วมของผู้มีส่วนได้เสียต่อโครงการในอนาคต
- คณะผู้พัฒนาโครงการตอบข้อซักถามต่างๆ
- ผู้ดำเนินการประชุมสรุปผลการประชุม และปิดประชุม

ทั้งนี้ จะมีการบันทึกการประชุมโดยละเอียดในรูปแบบวีดีทัศน์ ภาพถ่าย และการบันทึกเสียงในทุกการประชุม

(ค) การประเมินผลการประชุม ผู้เข้าร่วมประชุมทำแบบประเมินผลภายหลังการรับฟังข้อมูลหลังการนำเสนอ เพื่อประเมินความเข้าใจในเนื้อหาที่ได้รับจากการประชุม ความชัดเจนของการนำเสนอและการจัดประชุม ความวิตกกังวล และข้อเสนอแนะต่อโครงการ ไปปรับปรุงการดำเนินการของโครงการในอนาคตต่อไป รวมทั้งคณะผู้พัฒนาโครงการจะประเมินผลการจัดประชุมในแต่ละเวทีเพื่อนำมาใช้เป็นข้อมูลในการปรับปรุงการจัดประชุม

5.3 ขั้นตอนหลังการจัดประชุม

ภายหลังจากการจัดกิจกรรมรับฟังความคิดเห็นของผู้มีส่วนได้เสียแล้วเสร็จ ผู้พัฒนาโครงการจะจัดทำเอกสารสรุปผลการรับฟังความคิดเห็นของผู้มีส่วนได้เสีย ไปเผยแพร่ ณ บอร์ดประชาสัมพันธ์ของหน่วยงานราชการที่เกี่ยวข้องและภายในชุมชนที่ผู้ที่สนใจ สามารถเข้าถึงและรับทราบข้อมูลได้โดยสะดวกเพื่อประชาสัมพันธ์และเปิดโอกาสให้ผู้ที่สนใจได้รับทราบผลการดำเนินงาน รวมถึงข้อวิตกกังวลพร้อมคำชี้แจงในประเด็นต่างๆ ที่มีการสอบถามในเวทีการประชุม

6. ผลการจัดประชุมรับฟังความคิดเห็นของผู้มีส่วนได้เสีย

การรับฟังความคิดเห็นของผู้มีส่วนได้เสีย ดำเนินการจัดประชุมจำนวนทั้งสิ้น 11 เวที ตามความเหมาะสมของชุมชนและข้อเสนอแนะจากผู้ที่เกี่ยวข้อง โดยมีผู้เข้าร่วมประชุมจากบุคคลหรือครัวเรือนที่มีส่วนได้เสีย องค์กรและสถาบันต่างๆในพื้นที่ และหน่วยงานราชการที่เกี่ยวข้อง จำนวนรวมทั้งสิ้น 359 คน (ไม่นับรวมเจ้าของโครงการ/ผู้พัฒนาโครงการ และผู้พัฒนาโครงการร่วม) จำแนกตามเวทีที่เข้าร่วมประชุมและตามกลุ่มผู้มีส่วนได้เสียดัง**ตารางที่ 6-1** และ**ตารางที่ 6-2**

ตารางที่ 6-1
จำนวนผู้มีส่วนได้เสียที่เข้าร่วมการประชุมทั้งหมดจำแนกตามรายเวที

ลำดับ	พื้นที่ดำเนินการ	วันที่ดำเนินการ/เวลา	สถานที่จัดประชุม	จำนวนเข้าร่วมประชุม (คน)
1.	ต.คลองโคน อ.เมือง จ.สมุทรสาคร	22 พ.ค.2566 (08.30–16.30 น.)	ร้านผู้ใหญ่จอย	33
2	ต.คลองยาง อ.เกาะลันตา จ.กระบี่	30 พ.ค.2566 (08.30–16.30 น.)	ห้องประชุมเทศบาลตำบลห้วยน้ำขาว	21
	ต.เกาะกลาง อ.เกาะลันตา จ.กระบี่			
	ต.คลองท่อมใต้ อ.คลองท่อม จ.กระบี่			
	ต.ห้วยน้ำขาว อ.คลองท่อม จ.กระบี่			
3	ต.คลองประสงค์ อ.เมือง จ.กระบี่	31 พ.ค.2566 (08.30–16.30 น.)	ศูนย์บริหารจัดการทรัพยากรป่าชายเลนจังหวัดกระบี่	31
	ต.เขาคราม อ.เมือง จ.กระบี่			
4	ต.ไม้ขาว อ.ถลาง จ.ภูเก็ต	1 มิ.ย.2566 (08.30–16.30 น.)	ศาลาอเนกประสงค์บ้านผักฉีด หมู่ที่ 1	27
	ต.ป่าคลอก อ.ถลาง จ.ภูเก็ต			
5	ต.ตำมะลัง อ.เมือง จ.สตูล	6 มิ.ย.2566 (08.30–16.30 น.)	ท่าเรือตำมะลัง	36
	ต.ปูยู อ.เมือง จ.สตูล			
6	ต.คลองขุด อ.เมือง จ.สตูล	7 มิ.ย.2566 (08.30–16.30 น.)	อาคารอเนกประสงค์ชุมชนหลังโรงยาง	25

ตารางที่ 6-1

จำนวนผู้มีส่วนได้เสียที่เข้าร่วมการประชุมทั้งหมดจำแนกตามรายเวที (ต่อ)

ลำดับ	พื้นที่ดำเนินการ	วันที่ดำเนินการ/เวลา	สถานที่จัดประชุม	จำนวนเข้าร่วมประชุม (คน)
7	ต.ปากน้ำ อ.เมือง จ.ระนอง	16 มิ.ย.2566 (08.30–16.30 น.)	ศูนย์อนุรักษ์ทรัพยากรป่าชายเลนที่ 6 (เมืองระนอง)	29
8	ต.บ่อแสน อ.ทับปุด จ.พังงา	13 มิ.ย.2566 (08.30–16.30 น.)	ห้องประชุมองค์การบริหารส่วนตำบลบ่อแสน	30
9	ต.บางเตย อ.เมือง จ.พังงา	14 มิ.ย.2566 (08.30–16.30 น.)	ห้องประชุมเทศบาลตำบลบางเตย	45
10	ต.บางนายสี อ.ตะกั่วป่า จ.พังงา	15 มิ.ย.2566 (08.30–16.30 น.)	ห้องประชุมเทศบาลตำบลบางนายสี	49
11	ต.หล่อยูง อ.ตะกั่วทุ่ง จ.พังงา	22 มิ.ย.2566 (08.30–16.30 น.)	ศาลาอเนกประสงค์หมู่ที่ 11 บ้านปากแหว่ง ต.ตะกั่วทุ่ง อ.โคกกลอย จ.พังงา	33
รวมจำนวนผู้มีส่วนได้เสียที่เข้าร่วมการประชุมทั้งหมด				**359***

หมายเหตุ : * จำนวนผู้เข้าร่วมประชุมไม่นับรวมผู้แทนจากกรมทรัพยากรทางทะเลและชายฝั่ง (เจ้าของโครงการ/ผู้พัฒนาโครงการ) และบริษัท สยาม ทีซี เทคโนโลยี จำกัด (ผู้พัฒนาโครงการร่วม)

ตารางที่ 6-2

สรุปภาพรวมของจำนวนผู้เข้าร่วมประชุมทั้งหมดจำแนกตามกลุ่มผู้มีส่วนได้เสีย

ผู้เข้าร่วมการประชุม	จำนวนผู้เข้าร่วมประชุม (คน)
กลุ่มผู้มีส่วนได้เสีย	
1. บุคคลหรือครัวเรือนที่มีส่วนได้เสีย (ทั้งทางตรงและทางอ้อม)	304
2. องค์กรและสถาบันต่างๆในพื้นที่ (องค์กรด้านสิ่งแวดล้อม สถาบันการศึกษา)	11
3. หน่วยงานราชการที่เกี่ยวข้อง	44
4. องค์กรสังเกตการณ์ ฝ่ายที่เป็นกลาง	ไม่มีผู้เข้าร่วมประชุม
5. กลุ่มผู้ไม่เห็นด้วย และผู้สนใจโครงการ	ไม่มีผู้เข้าร่วมประชุม
รวม	**359**
กลุ่มเจ้าของโครงการ/ผู้พัฒนาโครงการ และผู้พัฒนาโครงการร่วม	
1. ผู้แทนจากกรมทรัพยากรทางทะเลและชายฝั่ง (เจ้าของโครงการ/ผู้พัฒนาโครงการ)	85
2. บริษัท สยาม ทีซี เทคโนโลยี จำกัด (ผู้พัฒนาโครงการร่วม)	3
รวม	**88**

รายละเอียดของการจัดประชุมการรับฟังความคิดเห็นของผู้มีส่วนได้เสียได้ในแต่ละเวทีมีดังนี้

(1) ตำบลคลองโคน อำเภอเมือง จังหวัดสมุทรสงคราม

ดำเนินการจัดประชุมรับฟังความคิดเห็นของผู้ที่มีส่วนได้เสียจำนวน 1 เวที ในวันที่ 22 พฤษภาคม พ.ศ.2566 เวลา 08.30 – 16.30 น. ณ ร้านผู้ใหญ่จอย มีผู้สนใจเข้าร่วมประชุมจำนวน 33 คน (ไม่นับรวมเจ้าของโครงการ/ผู้พัฒนาโครงการ และผู้พัฒนาโครงการร่วม) ประกอบด้วย บุคคลหรือครัวเรือนที่มีส่วนได้ ดัง**ตารางที่ 6-3** รายชื่อผู้เข้าร่วมประชุมดัง**ภาคผนวก 6-1** บรรยากาศการประชุมรับฟังความคิดเห็นของผู้มีส่วนได้เสียดัง**ภาพที่ 6-1** โดยภายหลังการนำเสนอรายละเอียดโครงการ ผู้ดำเนินรายการได้เปิดโอกาสให้ผู้เข้าร่วมประชุมแสดงความคิดเห็น พร้อมทั้งข้อเสนอแนะต่อการดำเนินงานโครงการผ่านเวทีการประชุมและแบบประเมินหลังการประชุม สามารถสรุปประเด็นสำคัญจากการแสดงความคิดเห็นผ่านเวทีการประชุมได้ดัง**ตารางที่ 6-4**

ตารางที่ 6-3
จำนวนผู้เข้าร่วมการประชุมรับฟังความคิดเห็นของผู้มีส่วนได้เสีย
ตำบลคลองโคน อำเภอเมือง จังหวัดสมุทรสงคราม

ผู้เข้าร่วมการประชุม	จำนวนผู้เข้าร่วมประชุม (คน)
กลุ่มผู้มีส่วนได้เสีย	
1. บุคคลหรือครัวเรือนที่มีส่วนได้เสีย (ทั้งทางตรงและทางอ้อม)	33
2. องค์กรและสถาบันต่างๆในพื้นที่ (องค์กรด้านสิ่งแวดล้อม สถาบันการศึกษา)	ไม่มีผู้เข้าร่วมประชุม
3. หน่วยงานราชการที่เกี่ยวข้อง	ไม่มีผู้เข้าร่วมประชุม
4. องค์กรสังเกตการณ์ ฝ่ายที่เป็นกลาง	ไม่มีผู้เข้าร่วมประชุม
5. กลุ่มผู้ไม่เห็นด้วย และผู้สนใจโครงการ	ไม่มีผู้เข้าร่วมประชุม
รวม	**33**
กลุ่มเจ้าของโครงการ/ผู้พัฒนาโครงการ และผู้พัฒนาโครงการร่วม	
1. ผู้แทนจากกรมทรัพยากรทางทะเลและชายฝั่ง (เจ้าของโครงการ/ผู้พัฒนาโครงการ)	6
2. บริษัท สยาม ทีซี เทคโนโลยี จำกัด (ผู้พัฒนาโครงการร่วม)	3
รวม	**9**

บรรยากาศการลงทะเบียนและแจกเอกสารฯ	กล่าวต้อนรับผู้เข้าร่วมประชุม
บรรยากาศการประชุม	การรับฟังความคิดเห็นและตอบข้อซักถาม

ภาพที่ 6-1 : บรรยากาศการประชุมรับฟังความคิดเห็นของผู้มีส่วนได้เสีย
ตำบลคลองโคน อำเภอเมือง จังหวัดสมุทรสงคราม

ตารางที่ 6-4
สรุปประเด็นคำถาม ข้อคิดเห็น ข้อเสนอแนะ และคำชี้แจงจากเวทีการประชุมรับฟังความคิดเห็น
ตำบลคลองโคน อำเภอเมือง จังหวัดสมุทรสงคราม

ประเด็นข้อห่วงกังวล/ข้อเสนอแนะ	ข้อชี้แจง/ข้อชี้แจงเพิ่มเติม
ผู้ใหญ่บ้านตำบลคลองโคน – มีความวิตกกังวลต่อการใช้ประโยชน์พื้นที่ที่อาจจะมีปัญหาในอนาคตในเรื่องของพื้นที่ทับซ้อน	**ผู้อำนวยการศูนย์บริหารจัดการป่าชายเลนจังหวัดสมุทรสงคราม (เจ้าของโครงการ/ผู้พัฒนาโครงการ)** – ในพื้นที่ดังกล่าวนั้นเป็นพื้นที่ของรัฐที่ถูกเวนคืนมาได้ ดังนั้น ในอนาคตจะไม่เกิดปัญหาในเรื่องการทับซ้อนแน่นอน

สำหรับความคิดเห็นจากแบบประเมินหลังการประชุม มีผู้เข้าร่วมประชุมจำนวน 33 คน (ไม่นับรวมเจ้าของโครงการ/ผู้พัฒนาโครงการ และผู้พัฒนาโครงการร่วม) ได้แสดงความคิดเห็นผ่านแบบประเมิน คิดเป็นร้อยละ 100.0 ของผู้เข้าร่วมประชุมทั้งหมด โดยมีรายละเอียดดังต่อไปนี้

- **ข้อมูลทั่วไปของผู้ตอบแบบประเมิน**

ผู้ตอบแบบประเมินร้อยละ 30.3 เป็นเพศชาย และร้อยละ 69.7 เป็นเพศหญิง มีอายุเฉลี่ย 44 ปี โดยเป็นครัวเรือนหรือบุคคลที่มีส่วนได้เสียทั้งหมด ร้อยละ100.0 (เป็นประชาชนในพื้นที่ศึกษา ร้อยละ 97.0 เป็นผู้นำชุมชน ร้อยละ 3.0)

- **การรับทราบข้อมูลข่าวสารเกี่ยวกับโครงการ**

ผู้ตอบแบบประเมินร้อยละ 75.8 เคยรับทราบมาก่อน โดยรับทราบจาก เจ้าหน้าที่ส่วนราชการ ผู้นำชุมชน เจ้าหน้าที่บริษัท สยาม ทีซี เทคโนโลยี จำกัด และญาติพี่น้อง ส่วนร้อยละ 24.2 ไม่เคยทราบมาก่อน รายละเอียดดัง**รูปที่ 6-1**

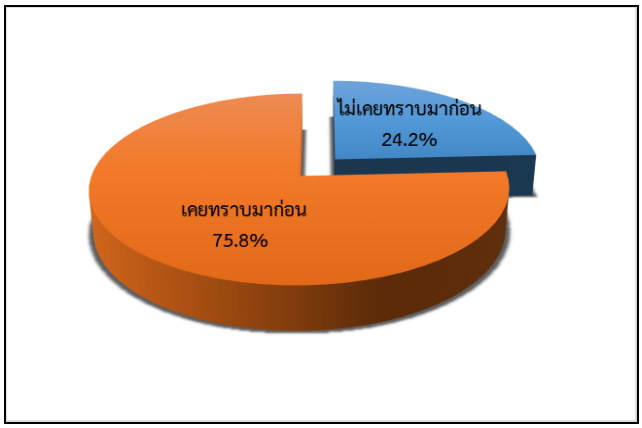

รูปที่ 6-1 : การรับทราบข้อมูลข่าวสารของโครงการ
(ตำบลคลองโคน อำเภอเมือง จังหวัดสมุทรสงคราม)

- **ความเข้าใจต่อรายละเอียดโครงการ**

ผู้ตอบแบบประเมินส่วนใหญ่ร้อยละ 97.0 มีความเข้าใจต่อรายละเอียดโครงการ มีเพียงร้อยละ 3.0 ไม่แน่ใจ เนื่องจากรับทราบข้อมูลครั้งแรก รายละเอียดดัง**รูปที่ 6-2**

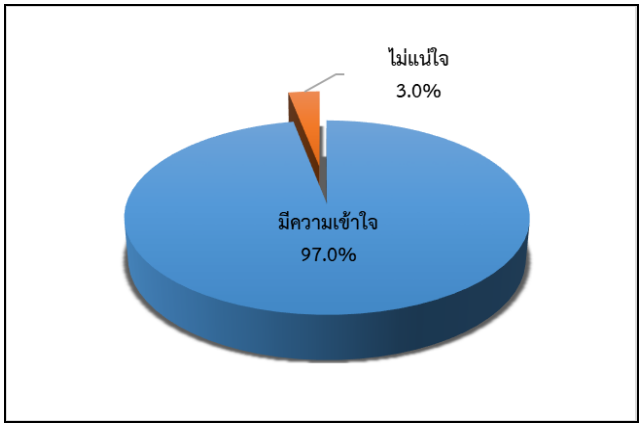

รูปที่ 6-2 : ความเข้าใจต่อความเข้าใจต่อรายละเอียดโครงการ
(ตำบลคลองโคน อำเภอเมือง จังหวัดสมุทรสงคราม)

-
- **ความคิดเห็นว่าแนวทางพัฒนาโครงการ**

ผู้ตอบแบบประเมินทั้งหมด (ร้อยละ 100.0) เห็นว่าแนวทางการพัฒนาโครงการเหมาะสม/เพียงพอ เนื่องจากเป็นโครงการที่ทำให้ชุมชนสามารถสร้างรายได้จากป่าชายเลนได้

- **ความห่วงกังวลต่อการพัฒนาโครงการ**

ผู้ตอบแบบประเมินทั้งหมด (ร้อยละ 100.0) ไม่มีความห่วงกังวลต่อการพัฒนาโครงการ เนื่องจากเห็นว่าเป็นโครงการที่ให้ประโยชน์มากกว่าผลกระทบ

- **ข้อเสนอแนะเพิ่มเติม สามารถสรุปได้ดังนี้**
  - โครงการนี้เป็นโครงการที่ดี ทำให้ชุมชนสามารถสร้างรายได้เพิ่มขึ้นอีกหนึ่งช่องทาง
  - เห็นด้วยกับการดำเนินโครงการ และพร้อมมีส่วนร่วมกับในการพัฒนาโครงการ

(2) ตำบลคลองยาง ตำบลเกาะกลาง อำเภอเกาะลันตา และตำบลคลองท่อมใต้ ตำบลห้วยน้ำขาว อำเภอคลองท่อม จังหวัดกระบี่

ดำเนินการจัดประชุมรับฟังความคิดเห็นของผู้ที่มีส่วนได้เสียจำนวน 1 เวที ในวันที่ 30 พฤษภาคม พ.ศ.2566 เวลา 08.30 – 16.30 น. ณ ห้องประชุมเทศบาลตำบลห้วยน้ำขาว อำเภอคลองท่อมจังหวัดกระบี่ มีผู้สนใจเข้าร่วมประชุมจำนวน 21 คน (ไม่นับรวมเจ้าของโครงการ/ผู้พัฒนาโครงการ และผู้พัฒนาโครงการร่วม) ประกอบด้วย บุคคลหรือครัวเรือนที่มีส่วนได้เสีย และหน่วยงานราชการที่เกี่ยวข้องดัง**ตารางที่ 6-7** รายชื่อผู้เข้าร่วมประชุมดัง**ภาคผนวก 6-1** บรรยากาศการประชุมรับฟังความคิดเห็นของผู้มีส่วนได้เสียดัง**ภาพที่ 6-3** ซึ่งภายหลังการนำเสนอรายละเอียดโครงการ ผู้ดำเนินรายการได้เปิดโอกาสให้ผู้เข้าร่วมประชุมแสดงความคิดเห็น พร้อมทั้งข้อเสนอแนะต่อการดำเนินงานโครงการผ่านเวทีการประชุมและแบบประเมินหลังการประชุม สามารถสรุปประเด็นสำคัญจากการแสดงความคิดเห็นผ่านเวทีการประชุมดัง**ตารางที่ 6-8**

ตารางที่ 6-5

จำนวนผู้เข้าร่วมการประชุมรับฟังความคิดเห็นของผู้มีส่วนได้เสีย

ตำบลคลองยาง ตำบลเกาะกลาง อำเภอเกาะลันตา

และตำบลคลองท่อมใต้ ตำบลห้วยน้ำขาวอำเภอคลองท่อม จังหวัดกระบี่

ผู้เข้าร่วมการประชุม	จำนวนผู้เข้าร่วมประชุม (คน)
กลุ่มผู้มีส่วนได้เสีย	
1. บุคคลหรือครัวเรือนที่มีส่วนได้เสีย (ทั้งทางตรงและทางอ้อม)	20
2. องค์กรและสถาบันต่างๆในพื้นที่ (องค์กรด้านสิ่งแวดล้อม สถาบันการศึกษา)	ไม่มีผู้เข้าร่วมประชุม
3. หน่วยงานราชการที่เกี่ยวข้อง	1
4. องค์กรสังเกตการณ์ ฝ่ายที่เป็นกลาง	ไม่มีผู้เข้าร่วมประชุม
5. กลุ่มผู้ไม่เห็นด้วย และผู้สนใจโครงการ	ไม่มีผู้เข้าร่วมประชุม
รวม	**21**
กลุ่มเจ้าของโครงการ/ผู้พัฒนาโครงการ และผู้พัฒนาโครงการร่วม	
1. ผู้แทนจากกรมทรัพยากรทางทะเลและชายฝั่ง (เจ้าของโครงการ/ผู้พัฒนาโครงการ)	10
2. บริษัท สยาม ทีซี เทคโนโลยี จำกัด (ผู้พัฒนาโครงการร่วม)	1
รวม	**11**

บรรยากาศการลงทะเบียนและแจกเอกสารฯ	กล่าวต้อนรับผู้เข้าร่วมประชุม
บรรยากาศการประชุม	การรับฟังความคิดเห็นและตอบข้อซักถาม

ภาพที่ 6-2 : บรรยากาศการประชุมรับฟังความคิดเห็นของผู้มีส่วนได้เสีย ตำบลคลองยาง ตำบลเกาะกลาง อำเภอเกาะลันตา และตำบลคลองท่อมใต้ ตำบลห้วยน้ำขาว

อำเภอคลองท่อม จังหวัดกระบี่

ตารางที่ 6-6

สรุปประเด็นคำถาม ข้อคิดเห็น ข้อเสนอแนะ และคำชี้แจงจากเวทีการประชุมรับฟังความคิดเห็นของผู้มีส่วนได้เสีย ตำบลคลองยาง ตำบลเกาะกลาง อำเภอเกาะลันตา และตำบลคลองท่อมใต้ ตำบลห้วยน้ำขาว อำเภอคลองท่อม จังหวัดกระบี่

ประเด็นข้อห่วงกังวล/ข้อเสนอแนะ	ข้อชี้แจง/ข้อชี้แจงเพิ่มเติม
กำนันตำบลห้วยน้ำขาว – ประชาชนสามารถเข้าไปทำประโยชน์ในพื้นที่ที่ปลูกป่าชายเลนได้หรือไม่	**ผู้อำนวยการสำนักงานทรัพยากรทางทะเลและชายฝั่งที่ 10 (เจ้าของโครงการ/ผู้พัฒนาโครงการ)** – โครงการได้มีการทำแนวเขตที่ชัดเจน ปักหมุดแนวเขตแปลงชัดเจน รวมถึงการใช้ประโยชน์ของพื้นที่ชาวบ้านยังใช้ประโยชน์พื้นที่ได้เหมือนเดิม แต่ต้องร่วมด้วยช่วยกัน ในการดูแลบำรุงรักษา
ประชาชนตำบลคลองยาง – ยินดีที่มีโครงการนี้เข้ามาในพื้นที่ชุมชน เพราะเล็งเห็นประโยชน์ที่ชุมชนจะได้รับจากโครงการนี้มากพอสมควร	**ผู้อำนวยการสำนักงานทรัพยากรทางทะเลและชายฝั่งที่ 10 (เจ้าของโครงการ/ผู้พัฒนาโครงการ)** – รับทราบ

สำหรับความคิดเห็นจากแบบประเมินหลังการประชุม มีผู้เข้าร่วมประชุมทั้งหมด 21 คน (ไม่นับรวมเจ้าของโครงการ/ผู้พัฒนาโครงการ และผู้พัฒนาโครงการร่วม) ได้แสดงความคิดเห็นผ่านแบบประเมิน คิดเป็นร้อยละ 100.0 ของผู้เข้าร่วมประชุมทั้งหมด โดยมีรายละเอียดดังต่อไปนี้

- **ข้อมูลทั่วไปของผู้ตอบแบบประเมิน**

ผู้ตอบแบบประเมินร้อยละ 76.2 เป็นเพศชาย และร้อยละ 23.8 เป็นเพศหญิง มีอายุเฉลี่ย 50 ปี โดย เป็นครัวเรือนหรือบุคคลที่มีส่วนได้เสียร้อยละ 95.2 (เป็นประชาชนในพื้นที่ศึกษา ร้อยละ 28.5 และผู้นำชุมชน ร้อยละ 66.7) และเป็นหน่วยงานราชการ ร้อยละ 4.8

- **การรับทราบข้อมูลข่าวสารเกี่ยวกับโครงการ**

ผู้ตอบแบบประเมินทั้งหมด (ร้อยละ 100.0) เคยรับทราบมาก่อน โดยรับทราบจากผู้นำชุมชน เจ้าหน้าที่ส่วนราชการ เจ้าหน้าที่บริษัท สยาม ทีซี เทคโนโลยี จำกัด แผ่นพับ/เอกสารประชาสัมพันธ์โครงการ และเพื่อนบ้าน

- **ความเข้าใจต่อรายละเอียดโครงการ**

ผู้ตอบแบบประเมินส่วนใหญ่ ร้อยละ 90.5 มีความเข้าใจต่อรายละเอียดโครงการ เนื่องจากเคยรับทราบข้อมูลโครงการจากผู้แทนกรมทรัพยากรทางทะเลและชายฝั่ง ส่วนที่เหลือ ร้อยละ 9.5 ยังไม่ค่อยเข้าใจ โดยเสนอให้เพิ่มข้อมูลรายละเอียดโครงการ และข้อมูลบริษัทเพิ่มเติม รายละเอียดดัง**รูปที่ 6-3**

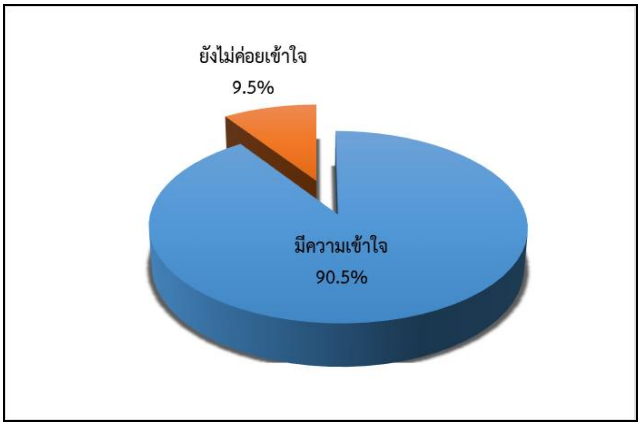

รูปที่ 6-3 : ความเข้าใจต่อรายละเอียดโครงการ
(ตำบลคลองยาง ตำบลเกาะกลาง อำเภอเกาะลันตา และตำบลคลองท่อมใต้
ตำบลห้วยน้ำขาว อำเภอคลองท่อม จังหวัดกระบี่)

- **ความคิดเห็นว่าแนวทางพัฒนาโครงการ**

ผู้ตอบแบบประเมินส่วนใหญ่ ร้อยละ 95.2 เห็นว่าแนวทางการพัฒนาโครงการมีความเหมาะสม/เพียงพอ ส่วนร้อยละ 4.8 เห็นว่าไม่เหมาะสม/ไม่เพียงพอ โดยเสนอให้โครงการปลูกต้นไม้เสริมในพื้นที่ว่าง รายละเอียดดัง**รูปที่ 6-4**

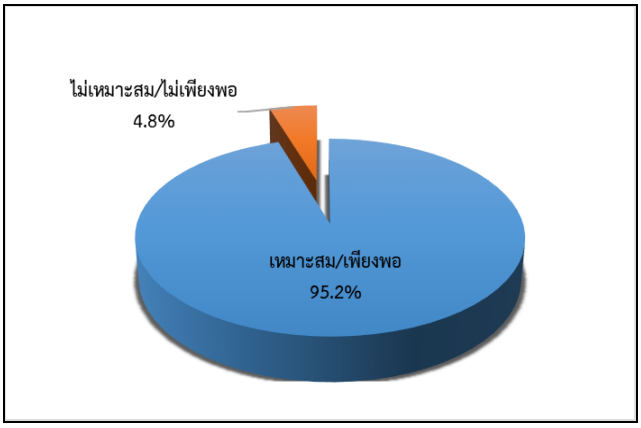

รูปที่ 6-4 : ความคิดเห็นว่าแนวทางพัฒนาโครงการ
(ตำบลคลองยาง ตำบลเกาะกลาง อำเภอเกาะลันตา และตำบลคลองท่อมใต้
ตำบลห้วยน้ำขาว อำเภอคลองท่อม จังหวัดกระบี่)

- **ความห่วงกังวลต่อการพัฒนาโครงการ**

ผู้ตอบแบบประเมินร้อยละ 90.5 ไม่มีความห่วงกังวลต่อการพัฒนาโครงการ ส่วนร้อยละ 9.5 มีความห่วงกังวลต่อการประสานงานในระยะเวลาที่ดำเนินโครงการ/การลงพื้นที่และการตัดถางต้นไม้ที่มากเกินไป รายละเอียดดัง**รูปที่ 6-5**

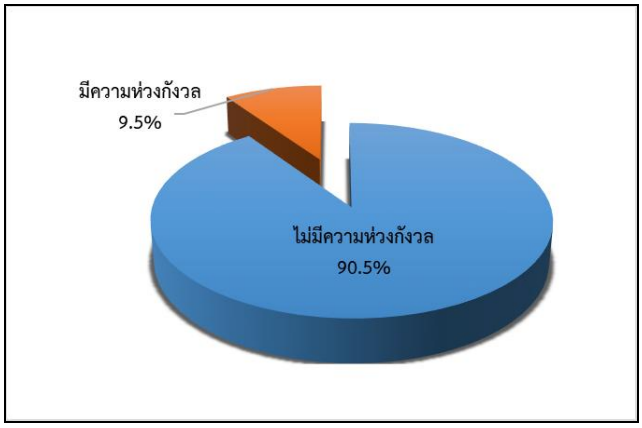

รูปที่ 6-5 : ความห่วงกังวลต่อการพัฒนาโครงการ
(ตำบลคลองยาง ตำบลเกาะกลาง อำเภอเกาะลันตา และตำบลคลองท่อมใต้
ตำบลห้วยน้ำขาว อำเภอคลองท่อม จังหวัดกระบี่)

- **ข้อเสนอแนะเพิ่มเติม** สามารถสรุปได้ดังนี้
  - เสนอให้บริษัทศึกษาพื้นที่ที่ปลูกป่าชายเลนเพื่อคาร์บอนเครดิตที่ดำเนินการเสร็จเป็นที่เรียบร้อย

(3) ตำบลคลองประสงค์ อำเภอเมือง จังหวัดกระบี่

ดำเนินการจัดประชุมรับฟังความคิดเห็นของผู้ที่มีส่วนได้เสียจำนวน 1 เวที ในวันที่ 31 พฤษภาคม พ.ศ.2566 เวลา 08.30 – 16.30 น. ณ ศูนย์บริหารจัดการทรัพยากรป่าชายเลนจังหวัดกระบี่ มีผู้สนใจเข้าร่วมประชุมจำนวน 31 คน (ไม่นับรวมเจ้าของโครงการ/ผู้พัฒนาโครงการ และผู้พัฒนาโครงการร่วม) ประกอบด้วย บุคคลหรือครัวเรือนที่มีส่วนได้เสีย องค์กรและสถาบันต่างๆในพื้นที่ และหน่วยงานราชการที่เกี่ยวข้อง ดัง**ตารางที่ 6-9** รายชื่อผู้เข้าร่วมประชุมดัง**ภาคผนวก 6-1** บรรยากาศการประชุมรับฟังความคิดเห็นของผู้มีส่วนได้เสียดัง**ภาพที่ 6-4** ซึ่งภายหลังการนำเสนอรายละเอียดโครงการ ผู้ดำเนินรายการได้เปิดโอกาสให้ผู้เข้าร่วมประชุมแสดงความคิดเห็น พร้อมทั้งข้อเสนอแนะต่อการดำเนินงานโครงการผ่านเวทีการประชุมและแบบประเมินหลังการประชุม สามารถสรุปประเด็นสำคัญจากการแสดงความคิดเห็นผ่านเวทีการประชุมดัง**ตารางที่ 6-10**

ตารางที่ 6-7

จำนวนผู้เข้าร่วมการประชุมรับฟังความคิดเห็นของผู้มีส่วนได้เสีย

ตำบลคลองประสงค์ อำเภอเมือง จังหวัดกระบี่

ผู้เข้าร่วมการประชุม	จำนวนผู้เข้าร่วมประชุม (คน)
กลุ่มผู้มีส่วนได้เสีย	
1. บุคคลหรือครัวเรือนที่มีส่วนได้เสีย (ทั้งทางตรงและทางอ้อม)	18
2. องค์กรและสถาบันต่างๆในพื้นที่ (องค์กรด้านสิ่งแวดล้อม สถาบันการศึกษา)	8
3. หน่วยงานราชการที่เกี่ยวข้อง	5
4. องค์กรสังเกตการณ์ ฝ่ายที่เป็นกลาง	ไม่มีผู้เข้าร่วมประชุม
5. กลุ่มผู้ไม่เห็นด้วย และผู้สนใจโครงการ	ไม่มีผู้เข้าร่วมประชุม
รวม	**31**
กลุ่มเจ้าของโครงการ/ผู้พัฒนาโครงการ และผู้พัฒนาโครงการร่วม	
1. ผู้แทนจากกรมทรัพยากรทางทะเลและชายฝั่ง (เจ้าของโครงการ/ผู้พัฒนาโครงการ)	7
2. บริษัท สยาม ทีซี เทคโนโลยี จำกัด (ผู้พัฒนาโครงการร่วม)	1
รวม	**8**

บรรยากาศการลงทะเบียนและแจกเอกสารฯ	กล่าวต้อนรับผู้เข้าร่วมประชุม
บรรยากาศการประชุม	การรับฟังความคิดเห็นและตอบข้อซักถาม

ภาพที่ 6-3 : บรรยากาศการประชุมรับฟังความคิดเห็นของผู้มีส่วนได้เสีย

ตำบลคลองประสงค์ อำเภอเมือง จังหวัดกระบี่

ตารางที่ 6-8

สรุปประเด็นคำถาม ข้อคิดเห็น ข้อเสนอแนะ และคำชี้แจงจากเวทีการประชุมรับฟังความคิดเห็นของผู้มีส่วนได้เสีย ตำบลคลองประสงค์ อำเภอเมือง จังหวัดกระบี่

ประเด็นข้อห่วงกังวล/ข้อเสนอแนะ	ข้อชี้แจง/ข้อชี้แจงเพิ่มเติม
ประชาชนตำบลคลองประสงค์ – ประชาชนสามารถเข้าไปทำประโยชน์ในพื้นที่ที่ปลูกป่าชายเลนได้หรือไม่	**ผู้อำนวยการสำนักงานทรัพยากรทางทะเลและชายฝั่งที่ 10 (เจ้าของโครงการ/ผู้พัฒนาโครงการ)** – โครงการได้มีการทำแนวเขตที่ชัดเจน ปักหมุดแนวเขตแปลงชัดเจน รวมถึงการใช้ประโยชน์ของพื้นที่ชาวบ้านยังใช้ประโยชน์พื้นที่ได้เหมือนเดิม แต่ขอความร่วมมือว่าอย่าไปปิดกั้นทางน้ำ เพราะอาจทำให้ต้นไม้ตาย
ประชาชนตำบลคลองประสงค์ – เสนอให้ปลูกต้นไม้ที่หลากหลายชนิด และให้มีความเหมาะสมกับพื้นที่ปลูก	**ผู้อำนวยการสำนักงานทรัพยากรทางทะเลและชายฝั่งที่ 10 (เจ้าของโครงการ/ผู้พัฒนาโครงการ)** – รับทราบและจะนำไปพิจารณา

สำหรับความคิดเห็นจากแบบประเมินหลังการประชุม มีผู้เข้าร่วมประชุมทั้งหมด 30 คน (ไม่นับรวมเจ้าของโครงการ/ผู้พัฒนาโครงการ และผู้พัฒนาโครงการร่วม) ได้แสดงความคิดเห็นผ่านแบบประเมิน คิดเป็นร้อยละ 96.8 ของผู้เข้าร่วมประชุมทั้งหมด (31 คน) โดยมีรายละเอียดดังต่อไปนี้

- **ข้อมูลทั่วไปของผู้ตอบแบบประเมิน**

ผู้ตอบแบบประเมินเป็นเพศหญิงและเพศชาย (ร้อยละ 50.0 เท่ากัน) มีอายุเฉลี่ย 42 ปี โดย เป็นครัวเรือนหรือบุคคลที่มีส่วนได้เสียร้อยละ 90.0 (เป็นประชาชนในพื้นที่ศึกษา ร้อยละ 76.7 และผู้นำชุมชน ร้อยละ 13.3) เป็นหน่วยงานราชการ ร้อยละ 6.7 และองค์กรและสถาบันต่างๆ ในพื้นที่ (องค์กรด้านสิ่งแวดล้อม) ร้อยละ 3.3

- **การรับทราบข้อมูลข่าวสารเกี่ยวกับโครงการ**

ผู้ตอบแบบประเมินส่วนใหญ่ ร้อยละ 93.3 เคยรับทราบมาก่อน โดยรับทราบจากเจ้าหน้าที่ส่วนราชการ ผู้นำชุมชน ญาติพี่น้อง เจ้าหน้าที่บริษัท สยาม ทีซี เทคโนโลยี จำกัด เพื่อนบ้าน และแผ่นพับ/เอกสารประชาสัมพันธ์โครงการ รายละเอียดดัง**รูปที่ 6-6**

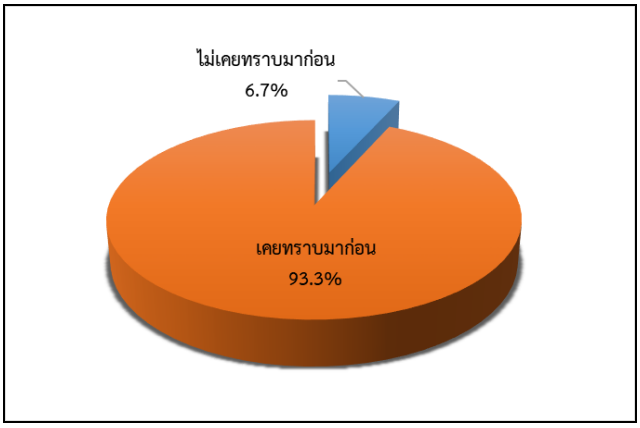

รูปที่ 6-6 : ความคิดเห็นว่าแนวทางพัฒนาโครงการ (ตำบลคลองประสงค์ อำเภอเมือง จังหวัดกระบี่)

- **ความเข้าใจต่อรายละเอียดโครงการ**

ผู้ตอบแบบประเมินส่วนใหญ่ ร้อยละ 90.0 มีความเข้าใจต่อรายละเอียดโครงการ เนื่องจากเคยรับทราบข้อมูลโครงการจากผู้แทนกรมทรัพยากรทางทะเลและชายฝั่ง ส่วนที่เหลือ ร้อยละ 10.0 ยังไม่ค่อยเข้าใจ โดยเสนอให้เพิ่มข้อมูลรายละเอียดโครงการเพิ่มเติม รายละเอียดดัง**รูปที่ 6-7**

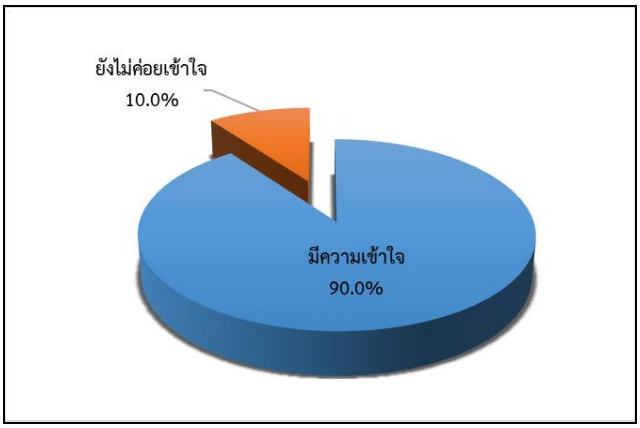

รูปที่ 6-7 : ความเข้าใจต่อรายละเอียดโครงการ (ตำบลคลองประสงค์ อำเภอเมือง จังหวัดกระบี่)

- **ความคิดเห็นว่าแนวทางพัฒนาโครงการ**

ผู้ตอบแบบประเมินทั้งหมด (ร้อยละ 100.0) เห็นว่าแนวทางการพัฒนาโครงการมีความเหมาะสม/เพียงพอ เนื่องจากเป็นการเพิ่มพื้นที่ป่าในเมืองให้มีจำนวนเพิ่มขึ้น

- **ความห่วงกังวลต่อการพัฒนาโครงการ**

ผู้ตอบแบบประเมินทั้งหมด (ร้อยละ 100.0) ไม่มีความห่วงกังวลต่อการพัฒนาโครงการ โดยให้เหตุผลว่าเป็นโครงการที่ให้ประโยชน์ต่อประชาชน และสามารถสร้างรายได้ให้กับคนในพื้นที่ได้

- **ข้อเสนอแนะเพิ่มเติม** สามารถสรุปได้ดังนี้

- เสนอให้มีการสร้างอาชีพจากป่าชายเลนให้กับคนในชุมชน
- เสนอให้ปลูกป่าเพิ่มเติมในชุมชนบ้านคลองกำให้มากขึ้น
- เสนอให้มีการนำพันธุ์ไม้หลากหลายชนิดมาปลูกที่ป่าชายเลน
- เสนอให้ชี้แจ้งข้อมูลรายละเอียดโครงการทุกช่องทางให้ประชาชนในพื้นที่ได้รับทราบอย่าทั่วถึง

(4) ตำบลไม้ขาว และตำบลป่าคลอก อำเภอถลาง จังหวัดภูเก็ต

ดำเนินการจัดประชุมรับฟังความคิดเห็นของผู้ที่มีส่วนได้เสียจำนวน 1 เวที ในวันที่ 1 มิถุนายน พ.ศ.2566 เวลา 08.30 – 16.30 น. ณ ศาลาอเนกประสงค์บ้านผักฉีด หมู่ที่ 1 ตำบลป่าคลอก อำเภอถลาง จังหวัดภูเก็ต มีผู้สนใจเข้าร่วมประชุมจำนวน 27 คน (ไม่นับรวมเจ้าของโครงการ/ผู้พัฒนาโครงการและผู้พัฒนาโครงการร่วม) ประกอบด้วย บุคคลหรือครัวเรือนที่มีส่วนได้เสีย องค์กรและสถาบันต่างๆในพื้นที่และหน่วยงานราชการที่เกี่ยวข้องดัง**ตารางที่ 6-11** รายชื่อผู้เข้าร่วมประชุมดัง**ภาคผนวก 6-1** บรรยากาศการประชุมรับฟังความคิดเห็นของผู้มีส่วนได้เสียดัง**ภาพที่ 6-5** ซึ่งภายหลังการนำเสนอรายละเอียดโครงการ ผู้ดำเนินรายการได้เปิดโอกาสให้ผู้เข้าร่วมประชุมแสดงความคิดเห็น พร้อมทั้งข้อเสนอแนะต่อการดำเนินงานโครงการผ่านเวทีการประชุมและแบบประเมินหลังการประชุม สามารถสรุปประเด็นสำคัญจากการแสดงความคิดเห็นผ่านเวทีการประชุม**ดังตารางที่ 6-12**

ตารางที่ 6-9
จำนวนผู้เข้าร่วมการประชุมรับฟังความคิดเห็นของผู้มีส่วนได้เสีย
ตำบลไม้ขาว และตำบลป่าคลอก อำเภอถลาง จังหวัดภูเก็ต

ผู้เข้าร่วมการประชุม	จำนวนผู้เข้าร่วมประชุม (คน)
กลุ่มผู้มีส่วนได้เสีย	
1. บุคคลหรือครัวเรือนที่มีส่วนได้เสีย (ทั้งทางตรงและทางอ้อม)	19
2. องค์กรและสถาบันต่างๆในพื้นที่ (องค์กรด้านสิ่งแวดล้อม สถาบันการศึกษา)	2
3. หน่วยงานราชการที่เกี่ยวข้อง	6
4. องค์กรสังเกตการณ์ ฝ่ายที่เป็นกลาง	ไม่มีผู้เข้าร่วมประชุม
5. กลุ่มผู้ไม่เห็นด้วย และผู้สนใจโครงการ	ไม่มีผู้เข้าร่วมประชุม
รวม	**27**
กลุ่มเจ้าของโครงการ/ผู้พัฒนาโครงการ และผู้พัฒนาโครงการร่วม	
1. ผู้แทนจากกรมทรัพยากรทางทะเลและชายฝั่ง (เจ้าของโครงการ/ผู้พัฒนาโครงการ)	8
2. บริษัท สยาม ทีซี เทคโนโลยี จำกัด (ผู้พัฒนาโครงการร่วม)	1
รวม	**9**

บรรยากาศการลงทะเบียนและแจกเอกสารฯ	กล่าวต้อนรับผู้เข้าร่วมประชุม
บรรยากาศการประชุม	การรับฟังความคิดเห็นและตอบข้อซักถาม

ภาพที่ 6-4 : บรรยากาศการประชุมรับฟังความคิดเห็นของผู้มีส่วนได้เสีย ตำบลไม้ขาว และตำบลป่าคลอก อำเภอถลาง จังหวัดภูเก็ต

ตารางที่ 6-10

สรุปประเด็นคำถาม ข้อคิดเห็น ข้อเสนอแนะ และคำชี้แจงจากเวทีการประชุมรับฟังความคิดเห็นของผู้มีส่วนได้เสีย ตำบลไม้ขาว และตำบลป่าคลอก อำเภอถลาง จังหวัดภูเก็ต

ประเด็นข้อห่วงกังวล/ข้อเสนอแนะ	ข้อชี้แจง/ข้อชี้แจงเพิ่มเติม
ประชาชนตำบลป่าคลอก – กังวลว่าภายหลังการปลูกป่าชายเลนแล้วจะไม่มีการบริหารจัดการ	**ผู้อำนวยการสำนักงานทรัพยากรทางทะเลและชายฝั่งที่ 10 (เจ้าของโครงการ/ผู้พัฒนาโครงการ)** – การปลูกในโครงการนี้ มีภาครัฐเข้ามาดูแลร่วมกับชุมชน โดยมีบริษัทฯสนับสนุนค่าใช้จ่าย ตลอดโครงการ 30 ปี
ประชาชนตำบลป่าคลอก – หากมีผู้มาบุกรุกป่าจะมีวิธีการแก้ไขอย่างไร	**ผู้อำนวยการสำนักงานทรัพยากรทางทะเลและชายฝั่งที่ 10 (เจ้าของโครงการ/ผู้พัฒนาโครงการ** – ประชาชนสามารถประสานเจ้าหน้าที่ประจำศูนย์ในพื้นที่ได้ เพื่อให้เจ้าหน้าที่ดำเนินการแก้ไข
ประชาชนตำบลป่าคลอก – ประโยชน์ที่ชุมชนจะได้รับมีอะไรบ้าง	**ผู้อำนวยการสำนักงานทรัพยากรทางทะเลและชายฝั่งที่ 10 (เจ้าของโครงการ/ผู้พัฒนาโครงการ** – ชุมชนได้ป่าที่อุดมสมบูรณ์ สามารถทำมาหากินได้เหมือนเดิม ได้ความอุดมสมบูรณ์ของป่า และกุ้ง หอย ปู ปลา ได้อากาศที่บริสุทธิ์ให้กับชุมชน

สำหรับความคิดเห็นจากแบบประเมินหลังการประชุม มีผู้เข้าร่วมประชุมทั้งหมด 24 คน (ไม่นับรวมเจ้าของโครงการ/ผู้พัฒนาโครงการ และผู้พัฒนาโครงการร่วม) ได้แสดงความคิดเห็นผ่านแบบประเมิน คิดเป็นร้อยละ 88.9 ของผู้เข้าร่วมประชุมทั้งหมด (27 คน) โดยมีรายละเอียดดังต่อไปนี้

- **ข้อมูลทั่วไปของผู้ตอบแบบประเมิน**

ผู้ตอบแบบประเมินร้อยละ 62.5 เป็นเพศชาย และร้อยละ 37.5 เป็นเพศหญิง มีอายุเฉลี่ย 48 ปี โดยเป็นบุคคลหรือครัวเรือนที่มีส่วนได้เสีย ร้อยละ 70.8 (เป็นประชาชนในพื้นที่ศึกษาทั้งหมด) และเป็นหน่วยงานราชการ ร้อยละ 29.2

- **การรับทราบข้อมูลข่าวสารเกี่ยวกับโครงการ**

ผู้ตอบแบบประเมิน ร้อยละ 83.3 เคยรับทราบมาก่อน โดยรับทราบจากผู้นำชุมชน และเจ้าหน้าที่ส่วนราชการ ส่วนร้อยละ 16.7 ไม่เคยทราบมาก่อน รายละเอียดดัง**รูปที่ 6-8**

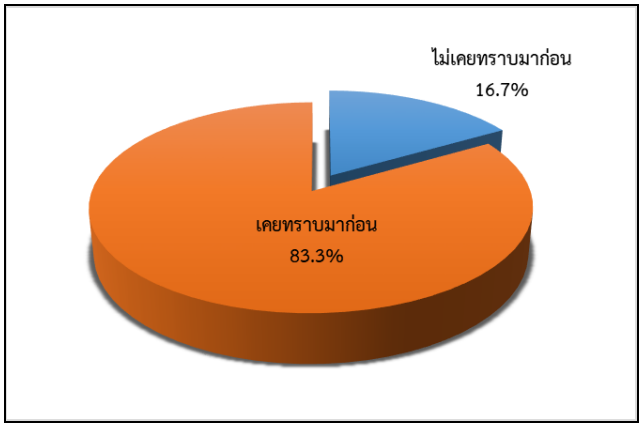

รูปที่ 6-8 : การรับทราบข้อมูลข่าวสารของโครงการ
(ตำบลไม้ขาว และตำบลป่าคลอก อำเภอถลาง จังหวัดภูเก็ต)

- **ความเข้าใจต่อรายละเอียดโครงการ**

ผู้ตอบแบบประเมินส่วนใหญ่ ร้อยละ 95.8 มีความเข้าใจต่อรายละเอียดโครงการ ส่วนร้อยละ 4.2 ที่ยังไม่ค่อยเข้าใจในรายละเอียดโครงการ เนื่องจากรับทราบข้อมูลข่าวสารโครงการครั้งแรก รายละเอียดดัง**รูปที่ 6-9**

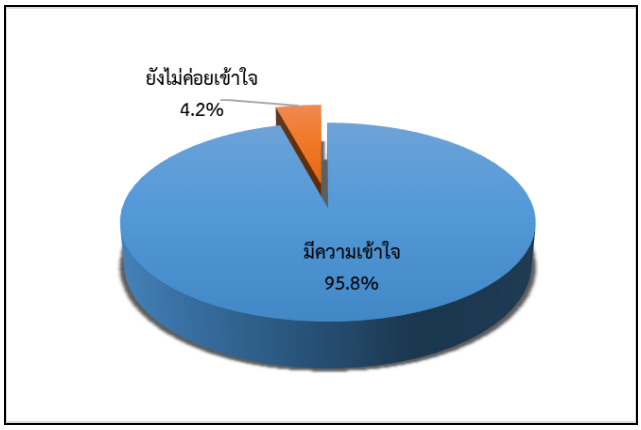

รูปที่ 6-9 : ความเข้าใจต่อรายละเอียดโครงการ
(ตำบลไม้ขาว และตำบลป่าคลอก อำเภอถลาง จังหวัดภูเก็ต)

- **ความคิดเห็นว่าแนวทางพัฒนาโครงการ**

ผู้ตอบแบบประเมินทั้งหมด (ร้อยละ 100.0) เห็นว่า แนวทางการพัฒนาโครงการมีความเห็นเหมาะสม/เพียงพอ เนื่องจากชุมชนได้รับประโยชน์จากการพัฒนาโครงการ เช่น การจ้างงานคนในพื้นที่ในช่วงดำเนินการปลูกป่า เป็นการสร้างรายได้ให้กับคนในชุมชน

- **ความห่วงกังวลต่อการพัฒนาโครงการ**

ผู้ตอบแบบประเมินร้อยละ 95.8 ไม่มีความห่วงกังวลต่อการพัฒนาโครงการ ส่วนร้อยละ 4.2 มีความห่วงกังวลต่อเรื่องผลประโยชน์ส่วนบุคคล รายละเอียดดัง**รูปที่ 6-10**

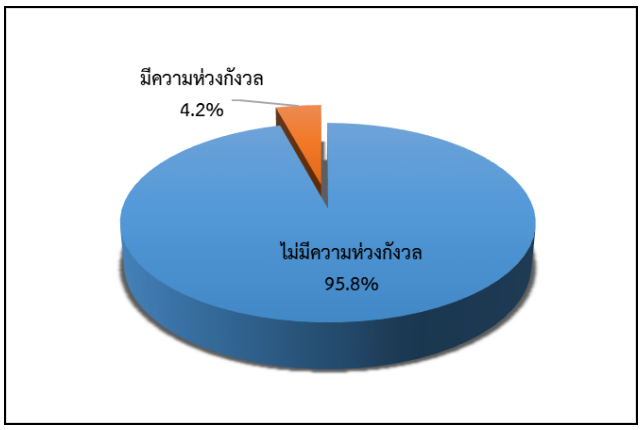

รูปที่ 6-10 : ความห่วงกังวลต่อการพัฒนาโครงการ
(ตำบลไม้ขาว และตำบลป่าคลอก อำเภอถลาง จังหวัดภูเก็ต)

- **ข้อเสนอแนะเพิ่มเติม สามารถสรุปได้ดังนี้**
  - มีความเชื่อมั่นต่อการบำรุงรักษาพื้นที่ป่าของเจ้าหน้าที่

(5) ตำบลตำมะลัง และตำบลปูยู อำเภอเมือง จังหวัดสตูล

ดำเนินการจัดประชุมรับฟังความคิดเห็นของผู้ที่มีส่วนได้เสียจำนวน 1 เวที ในวันที่ 6 มิถุนายน พ.ศ.2566 เวลา 08.30 – 16.30 น. ณ ห้องประชุมท่าเรือตำมะลัง ตำบลตำมะลัง อำเภอเมืองสตูล จังหวัดสตูล มีผู้สนใจเข้าร่วมประชุมจำนวน 36 คน (ไม่นับรวมเจ้าของโครงการ/ผู้พัฒนาโครงการ และผู้พัฒนาโครงการร่วม) ประกอบด้วย บุคคลหรือครัวเรือนที่มีส่วนได้เสีย และหน่วยงานราชการที่เกี่ยวข้อง ดัง**ตารางที่ 6-13** รายชื่อผู้เข้าร่วมประชุมดัง**ภาคผนวก 6-1** บรรยากาศการประชุมรับฟังความคิดเห็นของผู้มีส่วนได้เสีย ดัง**ภาพที่ 6-6** ซึ่งภายหลังการนำเสนอรายละเอียดโครงการ ผู้ดำเนินรายการได้เปิดโอกาสให้ผู้เข้าร่วมประชุมแสดงความคิดเห็น พร้อมทั้งข้อเสนอแนะต่อการดำเนินงานโครงการผ่านเวทีการประชุมและแบบประเมินหลังการประชุม สามารถสรุปประเด็นสำคัญจากการแสดงความคิดเห็นผ่านเวทีการประชุมดัง**ตารางที่ 6-14**

ตารางที่ 6-11
จำนวนผู้เข้าร่วมการประชุมรับฟังความคิดเห็นของผู้มีส่วนได้เสีย
ตำบลตำมะลัง และตำบลปูยู อำเภอเมือง จังหวัดสตูล

ผู้เข้าร่วมการประชุม	จำนวนผู้เข้าร่วมประชุม (คน)
กลุ่มผู้มีส่วนได้เสีย	
1. บุคคลหรือครัวเรือนที่มีส่วนได้เสีย (ทั้งทางตรงและทางอ้อม)	34
2. องค์กรและสถาบันต่างๆในพื้นที่ (องค์กรด้านสิ่งแวดล้อม สถาบันการศึกษา)	ไม่มีผู้เข้าร่วมประชุม
3. หน่วยงานราชการที่เกี่ยวข้อง	2
4. องค์กรสังเกตการณ์ ฝ่ายที่เป็นกลาง	ไม่มีผู้เข้าร่วมประชุม
5. กลุ่มผู้ไม่เห็นด้วย และผู้สนใจโครงการ	ไม่มีผู้เข้าร่วมประชุม
รวม	**36**
กลุ่มเจ้าของโครงการ/ผู้พัฒนาโครงการ และผู้พัฒนาโครงการร่วม	
1. ผู้แทนจากกรมทรัพยากรทางทะเลและชายฝั่ง (เจ้าของโครงการ/ผู้พัฒนาโครงการ)	10
2. บริษัท สยาม ทีซี เทคโนโลยี จำกัด (ผู้พัฒนาโครงการร่วม)	1
รวม	**11**

บรรยากาศการลงทะเบียนและแจกเอกสารฯ	กล่าวต้อนรับผู้เข้าร่วมประชุม
บรรยากาศการประชุม	การรับฟังความคิดเห็นและตอบข้อซักถาม

ภาพที่ 6-5 : บรรยากาศการประชุมรับฟังความคิดเห็นของผู้มีส่วนได้เสีย ตำบลตำมะลัง และตำบลปูยู อำเภอเมือง จังหวัดสตูล

ตารางที่ 6-12

สรุปประเด็นคำถาม ข้อคิดเห็น ข้อเสนอแนะ และคำชี้แจงจากเวทีการประชุมรับฟังความคิดเห็นของผู้มีส่วนได้เสีย ตำบลตำมะลัง และตำบลปูยู อำเภอเมือง จังหวัดสตูล

ประเด็นข้อห่วงกังวล/ข้อเสนอแนะ	ข้อชี้แจง/ข้อชี้แจงเพิ่มเติม
กำนันตำบลตำมะลัง – ประชาชนเห็นด้วยในการจัดทำโครงการ และยินดีสนับสนุนโครงการ เนื่องจากเห็นผลประโยชน์ที่ชุมชนจะได้รับ	**ผู้แทนจากบริษัท สยาม ทีซี เทคโนโลยี จำกัด (ผู้พัฒนาโครงการร่วม)** – รับทราบ
กำนันตำบลตำมะลัง – เสนอแนะให้พัฒนาโครงการอย่างยั่งยืน โดยพัฒนาพื้นที่ป่าชายเลนให้เป็นแหล่งท่องเที่ยวเพื่อขยายเศรษฐกิจในชุมชน	**ผู้แทนจากบริษัท สยาม ทีซี เทคโนโลยี จำกัด (ผู้พัฒนาโครงการร่วม)** – รับทราบ
รองนายกองค์การบริหารส่วนตำบลปูยู – ประชาชนเห็นด้วยในการจัดทำโครงการ และพร้อมสนับสนุนโครงการ เนื่องจากเล็งเห็นผลประโยชน์ที่ชุมชนจะได้รับ	**ผู้แทนจากบริษัท สยาม ทีซี เทคโนโลยี จำกัด (ผู้พัฒนาโครงการร่วม)** – รับทราบ
รองนายกองค์การบริหารส่วนตำบลปูยู – เสนอแนะให้โครงการให้ความสำคัญกับชุมชนเป็นอันดับแรก และให้ทุกภาคส่วนที่มีส่วนเกี่ยวข้องช่วยกันดูแลบำรุงรักษาทรัพยากรในพื้นที่	**ผู้แทนจากบริษัท สยาม ทีซี เทคโนโลยี จำกัด (ผู้พัฒนาโครงการร่วม)** รับทราบ

สำหรับความคิดเห็นจากแบบประเมินหลังการประชุม มีผู้เข้าร่วมประชุมจำนวน 36 คน (ไม่นับรวมเจ้าของโครงการ/ผู้พัฒนาโครงการ และผู้พัฒนาโครงการร่วม) ได้แสดงความคิดเห็นผ่านแบบประเมิน คิดเป็นร้อยละ 100.0 ของผู้เข้าร่วมประชุมทั้งหมด โดยมีรายละเอียดดังต่อไปนี้

- **ข้อมูลทั่วไปของผู้ตอบแบบประเมิน**

ผู้ตอบแบบประเมินร้อยละ 52.8 เป็นเพศหญิง และร้อยละ 47.2 เป็นเพศชาย มีอายุเฉลี่ย 40.5 ปี โดยเป็นบุคคลหรือครัวเรือนที่มีส่วนได้เสีย ร้อยละ 88.9 (เป็นประชาชนในพื้นที่ศึกษา ร้อยละ 80.6 และผู้นำชุมชน ร้อยละ 8.3) และเป็นหน่วยงานราชการ ร้อยละ 11.1

- **การรับทราบข้อมูลข่าวสารเกี่ยวกับโครงการ**

ผู้ตอบแบบประเมินส่วนใหญ่ร้อยละ 94.4 เคยรับทราบมาก่อน โดยรับทราบจาก ผู้นำชุมชน เจ้าหน้าที่ส่วนราชการ เจ้าหน้าที่บริษัท สยาม ทีซี เทคโนโลยี จำกัด เพื่อนบ้าน และญาติพี่น้อง ส่วนร้อยละ 5.6 ไม่เคยทราบมาก่อน รายละเอียดดัง**รูปที่ 6-11**

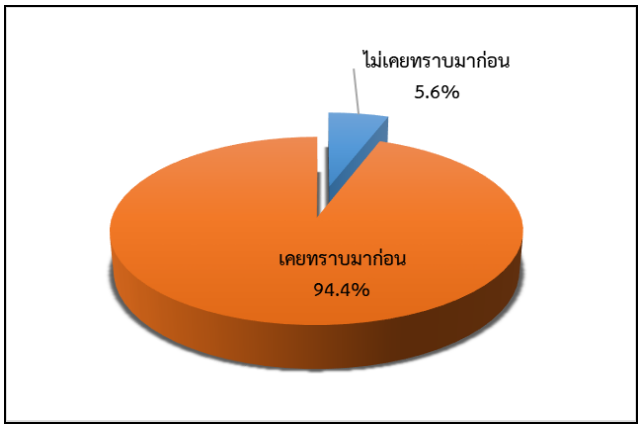

รูปที่ 6-11 : การรับทราบข้อมูลข่าวสารของโครงการ
(ตำบลตำมะลัง และตำบลปูยู อำเภอเมือง จังหวัดสตูล)

- **ความเข้าใจต่อรายละเอียดโครงการ**

ผู้ตอบแบบประเมินร้อยละ 94.4 มีความเข้าใจต่อรายละเอียดโครงการ และร้อยละ 5.6 ไม่แน่ใจ เนื่องจากมีการประชาสัมพันธ์ข้อมูลโครงการน้อย รายละเอียดดัง**รูปที่ 6-12**

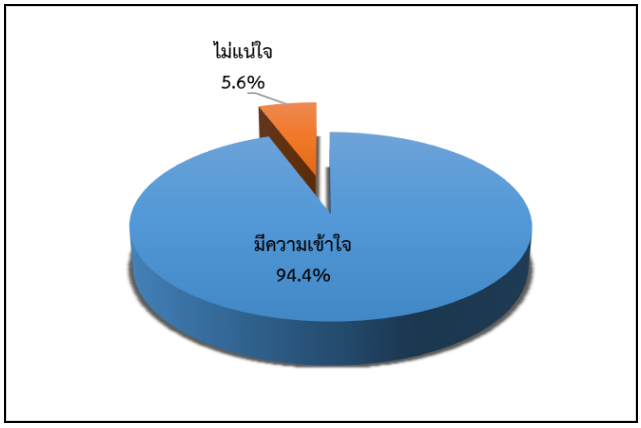

รูปที่ 6-12 : ความเข้าใจต่อรายละเอียดโครงการ
(ตำบลตำมะลัง และตำบลปูยู อำเภอเมือง จังหวัดสตูล)

- **ความคิดเห็นว่าแนวทางพัฒนาโครงการ**

ผู้ตอบแบบประเมินส่วนใหญ่ร้อยละ 94.7 เห็นว่า แนวทางการพัฒนาโครงการมีความเหมาะสม/เพียงพอ มีเพียงร้อยละ 2.8 ไม่แสดงความคิดเห็น โดยให้เหตุผลว่าข้อมูลที่นำเสนอยังไม่เพียงพอรายละเอียดดัง**รูปที่ 6-13**

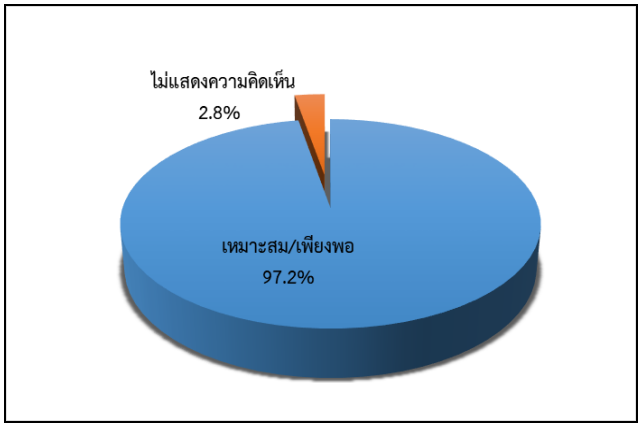

รูปที่ 6-13 : ความคิดเห็นว่าแนวทางพัฒนาโครงการ
(ตำบลตำมะลัง และตำบลปูยู อำเภอเมือง จังหวัดสตูล)

- **ความห่วงกังวลต่อการพัฒนาโครงการ**

ผู้ตอบแบบประเมินทั้งหมด (ร้อยละ 100.0) ไม่มีความห่วงกังวลต่อการพัฒนาโครงการเนื่องจากเห็นว่าเป็นโครงการที่ให้ประโยชน์มากกว่าผลกระทบ

- **ข้อเสนอแนะเพิ่มเติม** สามารถสรุปได้ดังนี้
  - ประชาชนในพื้นที่ศึกษาเห็นด้วยกับการดำเนินโครงการ และยินดีที่จะเข้ามามีส่วนร่วมเพื่อให้โครงการดำเนินงานไปได้อย่างสำเร็จลุล่วง

(6) ตำบลคลองขุด อำเภอเมือง จังหวัดสตูล

ดำเนินการจัดประชุมรับฟังความคิดเห็นของผู้ที่มีส่วนได้เสียจำนวน 1 เวที ในวันที่ 7 มิถุนายน พ.ศ.2566 เวลา 08.30 – 16.30 น. ณ อาคารอเนกประสงค์ชุมชนหลังโรงยาง ตำบลคลองขุด อำเภอเมือง จังหวัดสตูล มีผู้สนใจเข้าร่วมประชุมจำนวน 25 คน (ไม่รวมเจ้าของโครงการ/ผู้พัฒนาโครงการ และผู้พัฒนาโครงการร่วม) ประกอบด้วย บุคคลหรือครัวเรือนที่มีส่วนได้เสีย และหน่วยงานราชการที่เกี่ยวข้อง ดัง**ตารางที่ 6-15** รายชื่อผู้เข้าร่วมประชุมดัง**ภาคผนวก 6-1** บรรยากาศการประชุมรับฟังความคิดเห็นของผู้มีส่วนได้เสียแสดงดัง**ภาพที่ 6-8** ซึ่งภายหลังการนำเสนอรายละเอียดโครงการ ผู้ดำเนินรายการได้เปิดโอกาสให้ผู้เข้าร่วมประชุมแสดงความคิดเห็น พร้อมทั้งข้อเสนอแนะต่อการดำเนินงานโครงการผ่านเวทีการประชุมและแบบประเมินหลังการประชุม สามารถสรุปประเด็นสำคัญจากการแสดงความคิดเห็นผ่านเวทีการประชุมดัง**ตารางที่ 6-16**

ตารางที่ 6-13
จำนวนผู้เข้าร่วมการประชุมรับฟังความคิดเห็นของผู้มีส่วนได้เสีย
ตำบลคลองขุด อำเภอเมือง จังหวัดสตูล

ผู้เข้าร่วมการประชุม	จำนวนผู้เข้าร่วมประชุม (คน)
กลุ่มผู้มีส่วนได้เสีย	
1. บุคคลหรือครัวเรือนที่มีส่วนได้เสีย (ทั้งทางตรงและทางอ้อม)	24
2. องค์กรและสถาบันต่างๆในพื้นที่ (องค์กรด้านสิ่งแวดล้อม สถาบันการศึกษา)	ไม่มีผู้เข้าร่วมประชุม
3. หน่วยงานราชการที่เกี่ยวข้อง	1
4. องค์กรสังเกตการณ์ ฝ่ายที่เป็นกลาง	ไม่มีผู้เข้าร่วมประชุม
5. กลุ่มผู้ไม่เห็นด้วย และผู้สนใจโครงการ	ไม่มีผู้เข้าร่วมประชุม
รวม	**25**
กลุ่มเจ้าของโครงการ/ผู้พัฒนาโครงการ และผู้พัฒนาโครงการร่วม	
1. ผู้แทนจากกรมทรัพยากรทางทะเลและชายฝั่ง (เจ้าของโครงการ/ผู้พัฒนาโครงการ)	10
2. บริษัท สยาม ทีซี เทคโนโลยี จำกัด (ผู้พัฒนาโครงการร่วม)	1
รวม	**11**

บรรยากาศการลงทะเบียนและแจกเอกสารฯ	กล่าวต้อนรับผู้เข้าร่วมประชุม
บรรยากาศการประชุม	การรับฟังความคิดเห็นและตอบข้อซักถาม

ภาพที่ 6-6 : บรรยากาศการประชุมรับฟังความคิดเห็นของผู้มีส่วนได้เสีย ตำบลคลองขุด อำเภอเมือง จังหวัดสตูล

ตารางที่ 6-14

สรุปประเด็นคำถาม ข้อคิดเห็น ข้อเสนอแนะ และคำชี้แจงจากเวทีการประชุมรับฟังความคิดเห็นของผู้มีส่วนได้เสีย ตำบลคลองขุด อำเภอเมือง จังหวัดสตูล

ประเด็นข้อห่วงกังวล/ข้อเสนอแนะ	ข้อชี้แจง/ข้อชี้แจงเพิ่มเติม
ประชาชนตำบลคลองขุด – การปลูกป่าในพื้นที่ตำบลคลองขุด ชาวบ้านในพื้นที่สามารถเป็นผู้ปลูกได้หรือไม่	**ผู้อำนวยการศูนย์อนุรักษ์ทรัพยากรป่าชาเลนที่ 24 (เจ้าของโครงการ/ผู้พัฒนาโครงการ)** – สำหรับการปลูกป่า ทางศูนย์จะเป็นผู้จ้างงานคนในชุมชนให้ดำเนินการปลูก รวมถึงกิจกรรมอื่นๆ ในโครงการ เพื่อสร้างรายได้ให้กับคนในชุมชน
ประชาชนตำบลคลองขุด – ชาวบ้านสามารถใช้ประโยชน์ในพื้นที่ได้เหมือนเดิมหรือไม่	**ผู้แทนจากบริษัท สยาม ทีซี เทคโนโลยี จำกัด (ผู้พัฒนาโครงการร่วม)** – ประชาชนสามารถใช้ประโยชน์พื้นที่ได้เหมือนเดิม โดยขอความร่วมมือในการดูแลรักษาพื้นที่ป่า

สำหรับความคิดเห็นจากแบบประเมินหลังการประชุม มีผู้เข้าร่วมประชุมทั้งหมด 23 คน (ไม่นับรวมเจ้าของโครงการ/ผู้พัฒนาโครงการ และผู้พัฒนาโครงการร่วม) ได้แสดงความคิดเห็นผ่านแบบประเมิน คิดเป็นร้อยละ 92.0 ของผู้เข้าร่วมประชุมทั้งหมด (25 คน) โดยมีรายละเอียดดังต่อไปนี้

- **ข้อมูลทั่วไปของผู้ตอบแบบประเมิน**

ผู้ตอบแบบประเมิน ร้อยละ 52.2 เป็นเพศชาย และร้อยละ 47.8 เป็นเพศหญิง มีอายุเฉลี่ย 49 ปี โดยเป็นบุคคลหรือครัวเรือนที่มีส่วนได้เสีย ร้อยละ 95.7 (เป็นประชาชนในพื้นที่ศึกษา ร้อยละ 78.3 และผู้นำชุมชน ร้อยละ 17.4) และเป็นหน่วยงานราชการ ร้อยละ 4.3

- **การรับทราบข้อมูลข่าวสารเกี่ยวกับโครงการ**

ผู้ตอบแบบประเมิน ร้อยละ 65.2 ไม่เคยทราบมาก่อน ส่วนร้อยละ 34.8 เคยรับทราบมาก่อน โดยรับทราบจาก เจ้าหน้าที่ส่วนราชการ แผ่นพับ/เอกสารประชาสัมพันธ์โครงการ ผู้นำชุมชน เจ้าหน้าที่บริษัท สยาม ทีซี เทคโนโลยี จำกัด และเพื่อนบ้าน รายละเอียดดัง**รูปที่ 6-14**

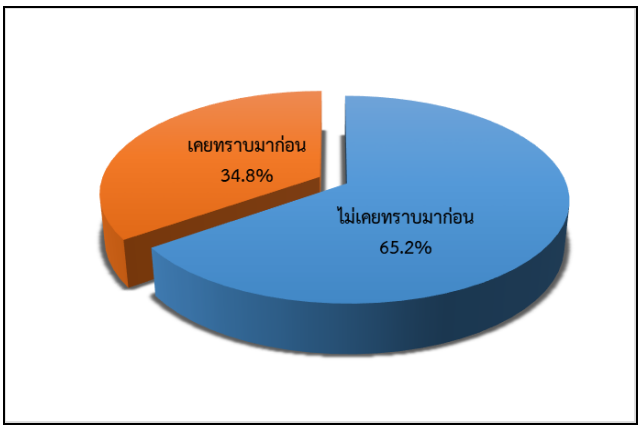

รูปที่ 6-14 : การรับทราบข้อมูลข่าวสารของโครงการ (ตำบลคลองขุด อำเภอเมือง จังหวัดสตูล)

- **ความเข้าใจต่อรายละเอียดโครงการ**

ผู้ตอบแบบประเมินส่วนใหญ่ ร้อยละ 91.3 มีความเข้าใจต่อรายละเอียดโครงการ ส่วนร้อยละ 8.7 ที่ยังไม่ค่อยเข้าใจโดยเสนอให้เพิ่มข้อมูลรายละเอียดโครงการเพิ่มเติม รายละเอียดดัง **รูปที่ 6-15**

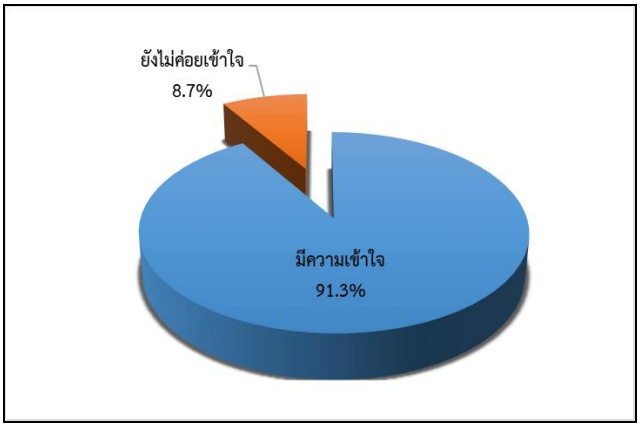

รูปที่ 6-15 : ความเข้าใจต่อรายละเอียดโครงการ (ตำบลคลองขุด อำเภอเมือง จังหวัดสตูล)

- **ความคิดเห็นว่าแนวทางพัฒนาโครงการ**

ผู้ตอบแบบประเมินร้อยละ 87.0 เห็นว่าแนวทางการพัฒนาโครงการมีเหมาะสม/เพียงพอ ส่วนร้อยละ 8.7 เห็นว่ายังไม่เหมาะสม/ไม่เพียงพอ โดยเสนอให้เพิ่มข้อมูลขอบเขตพื้นที่ปลูกป่า และจัดเวทีประชุมร่วมพูดคุยกับประชาชน เพื่อให้ความรู้และสร้างความเข้าใจต่อคาร์บอนเครดิต และร้อยละ 4.3 ไม่แสดงความคิดเห็น รายละเอียดดัง**รูปที่ 6-16**

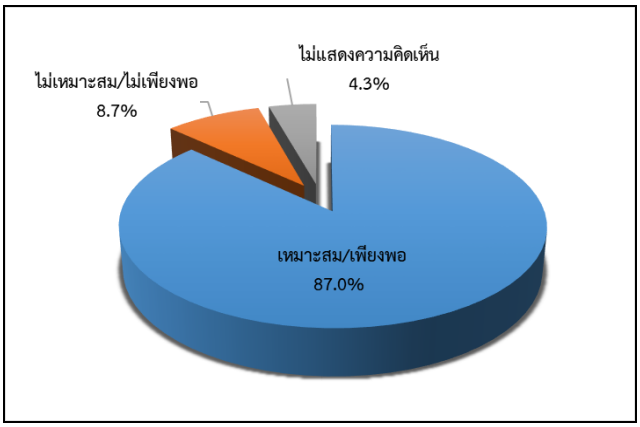

รูปที่ 6-16 : ความคิดเห็นว่าแนวทางพัฒนาโครงการ (ตำบลคลองขุด อำเภอเมือง จังหวัดสตูล)

- **ความห่วงกังวลต่อการพัฒนาโครงการ**

ผู้ตอบแบบประเมินส่วนใหญ่ ร้อยละ 91.3 ไม่มีความห่วงกังวลต่อการพัฒนาโครงการ มีเพียงร้อยละ 8.7 ที่มีความกังวลต่อความต่อเนื่อง และความร่วมมือในการดำเนินโครงการ และผลกระทบต่อพื้นที่ทำกินของประชาชน รายละเอียดดัง**รูปที่ 6-17**

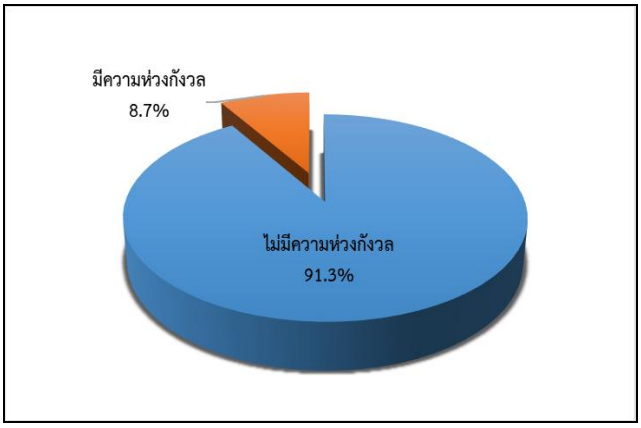

รูปที่ 6-17 : ความห่วงกังวลต่อการพัฒนาโครงการ (ตำบลคลองขุด อำเภอเมือง จังหวัดสตูล)

- **ข้อเสนอแนะเพิ่มเติม** สามารถสรุปได้ดังนี้
  - ไม่มีข้อเสนอแนะ

(7) ตำบลปากน้ำ อำเภอเมือง จังหวัดระนอง

ดำเนินการจัดประชุมรับฟังความคิดเห็นของผู้ที่มีส่วนได้เสียจำนวน 1 เวที ในวันที่ 16 มิถุนายน พ.ศ.2566 เวลา 08.30 – 16.30 น. ณ ศูนย์อนุรักษ์ทรัพยากรป่าชายเลนที่ 6 (เมืองระนอง) อำเภอเมืองระนอง จังหวัดระนอง มีผู้สนใจเข้าร่วมประชุมจำนวน 29 คน (ไม่นับรวมเจ้าของโครงการ/ผู้พัฒนาโครงการ และผู้พัฒนาโครงการร่วม) ประกอบด้วย บุคคลหรือครัวเรือนที่มีส่วนได้เสีย และหน่วยงานราชการที่เกี่ยวข้อง ดัง**ตารางที่ 6-17** รายชื่อผู้เข้าร่วมประชุมดัง**ภาคผนวก 6-1** บรรยากาศการประชุมรับฟังความคิดเห็นของผู้มีส่วนได้เสียดัง**ภาพที่ 6-9** ซึ่งภายหลังการนำเสนอรายละเอียดโครงการ ผู้ดำเนินรายการได้เปิดโอกาสให้ผู้เข้าร่วมประชุมแสดงความคิดเห็น พร้อมทั้งข้อเสนอแนะต่อการดำเนินงานโครงการผ่านเวทีการประชุมและแบบประเมินหลังการประชุม สามารถสรุปประเด็นสำคัญจากการแสดงความคิดเห็นผ่านเวทีการประชุมดัง**ตารางที่ 6-18**

ตารางที่ 6-15

จำนวนผู้เข้าร่วมการประชุมรับฟังความคิดเห็นของผู้มีส่วนได้เสีย

ตำบลปากน้ำ อำเภอเมือง จังหวัดระนอง

ผู้เข้าร่วมการประชุม	จำนวนผู้เข้าร่วมประชุม (คน)
กลุ่มผู้มีส่วนได้เสีย	
1. บุคคลหรือครัวเรือนที่มีส่วนได้เสีย (ทั้งทางตรงและทางอ้อม)	28
2. องค์กรและสถาบันต่างๆในพื้นที่ (องค์กรด้านสิ่งแวดล้อม สถาบันการศึกษา)	ไม่มีผู้เข้าร่วมประชุม
3. หน่วยงานราชการที่เกี่ยวข้อง	1
4. องค์กรสังเกตการณ์ ฝ่ายที่เป็นกลาง	ไม่มีผู้เข้าร่วมประชุม
5. กลุ่มผู้ไม่เห็นด้วย และผู้สนใจโครงการ	ไม่มีผู้เข้าร่วมประชุม
รวม	**29**
กลุ่มเจ้าของโครงการ/ผู้พัฒนาโครงการ และผู้พัฒนาโครงการร่วม	
1. ผู้แทนจากกรมทรัพยากรทางทะเลและชายฝั่ง (เจ้าของโครงการ/ผู้พัฒนาโครงการ)	8
2. บริษัท สยาม ทีซี เทคโนโลยี จำกัด (ผู้พัฒนาโครงการร่วม)	1
รวม	**9**

บรรยากาศการลงทะเบียนและแจกเอกสารฯ	กล่าวต้อนรับผู้เข้าร่วมประชุม
บรรยากาศการประชุม	การรับฟังความคิดเห็นและตอบข้อซักถาม

ภาพที่ 6-7 : บรรยากาศการประชุมรับฟังความคิดเห็นของผู้มีส่วนได้เสีย

ตำบลปากน้ำ อำเภอเมือง จังหวัดระนอง

ตารางที่ 6-16

สรุปประเด็นคำถาม ข้อคิดเห็น ข้อเสนอแนะ และคำชี้แจงจากเวทีการประชุมรับฟังความคิดเห็นของผู้มีส่วนได้เสีย ตำบลปากน้ำ อำเภอเมือง จังหวัดระนอง

ประเด็นข้อห่วงกังวล/ข้อเสนอแนะ	ข้อชี้แจง/ข้อชี้แจงเพิ่มเติม
ประชาชนตำบลปากน้ำ – ผู้เข้าร่วมประชุมมีความเข้าใจต่อรายละเอียดโครงการและเห็นด้วยต่อการดำเนินโครงการ พร้อมทั้งยินดีให้การสนับสนุนการมีส่วนร่วมสำหรับการปลูกต้นไม้	**ผู้แทนจากบริษัท สยาม ทีซี เทคโนโลยี จำกัด (ผู้พัฒนาโครงการร่วม)** – รับทราบ และจะนำไปพิจารณาต่อไป

สำหรับความคิดเห็นจากแบบประเมินหลังการประชุม มีผู้เข้าร่วมประชุมจำนวน 28 คน (ไม่นับรวมเจ้าของโครงการ/ผู้พัฒนาโครงการ และผู้พัฒนาโครงการร่วม) ได้แสดงความคิดเห็นผ่านแบบประเมิน คิดเป็นร้อยละ 96.6 ของผู้เข้าร่วมประชุมทั้งหมด (29 คน) โดยมีรายละเอียดดังต่อไปนี้

- **ข้อมูลทั่วไปของผู้ตอบแบบประเมิน**

ผู้ตอบแบบประเมิน ร้อยละ 78.6 เป็นเพศหญิง และร้อยละ 21.4 เป็นเพศชาย มีอายุเฉลี่ย 57 ปี โดยเป็นบุคคลหรือครัวเรือนที่มีส่วนได้เสีย ร้อยละ 96.4 (เป็นประชาชนในพื้นที่ศึกษา ร้อยละ 89.3 และผู้นำชุมชน ร้อยละ 7.1) และเป็นหน่วยงานราชการ ร้อยละ 3.6

- **การรับทราบข้อมูลข่าวสารเกี่ยวกับโครงการ**

ผู้ตอบแบบประเมิน ร้อยละ 71.4 เคยรับทราบมาก่อน โดยรับทราบจาก เจ้าหน้าที่ส่วนราชการ ผู้นำชุมชน เจ้าหน้าที่บริษัท สยาม ทีซี เทคโนโลยี จำกัด และแผ่นพับ/เอกสารประชาสัมพันธ์โครงการ ส่วนร้อยละ 28.6 ไม่เคยทราบมาก่อน รายละเอียดดัง**รูปที่ 6-18**

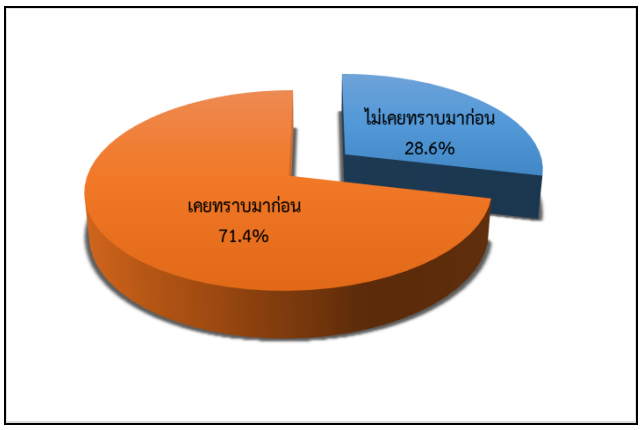

รูปที่ 6-18 : การรับทราบข้อมูลข่าวสารของโครงการ (ตำบลปากน้ำ อำเภอเมือง จังหวัดระนอง)

- **ความเข้าใจต่อรายละเอียดโครงการ**

ผู้ตอบแบบประเมิน ร้อยละ 71.4 มีความเข้าใจต่อรายละเอียดโครงการ ส่วนร้อยละ 17.9 ไม่แน่ใจ เนื่องจากยังไม่ทราบข้อดี-ข้อเสียจากโครงการ และส่วนที่เหลือร้อยละ 10.7 ยังไม่ค่อยเข้าใจ โดยเสนอให้เพิ่มข้อมูลประโยชน์ที่ประชาชนจะได้รับเพิ่มเติม รายละเอียดดัง**รูปที่ 6-19**

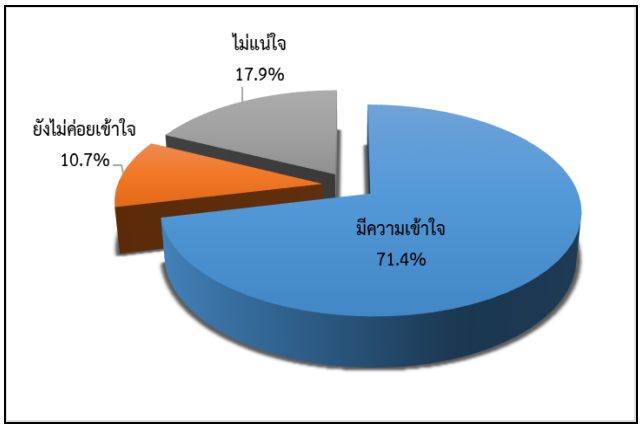

รูปที่ 6-19 : ความเข้าใจต่อรายละเอียดโครงการ (ตำบลปากน้ำ อำเภอเมือง จังหวัดระนอง)

- **ความคิดเห็นว่าแนวทางพัฒนาโครงการ**

ผู้ตอบแบบประเมิน ร้อยละ 71.4 เห็นว่าแนวทางการพัฒนาโครงการมีเหมาะสม/เพียงพอ ส่วนร้อยละ 28.6 ไม่แสดงความคิดเห็น เนื่องจากข้อมูลการดำเนินโครงการไม่เพียงพอ และไม่ทราบผลประโยชน์ที่ชุมชนจะได้รับ รายละเอียดดัง**รูปที่ 6-20**

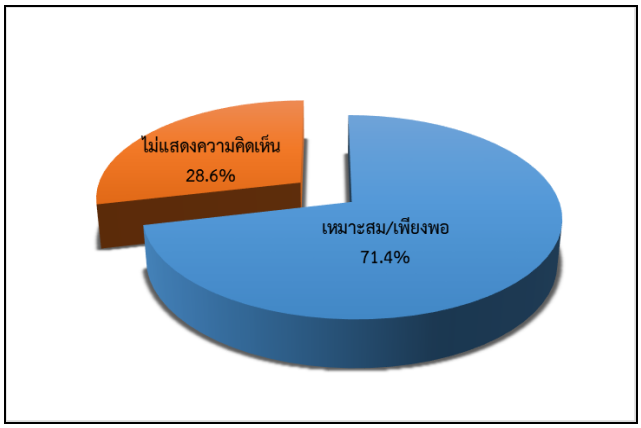

รูปที่ 6-20 : ความคิดเห็นว่าแนวทางพัฒนาโครงการ (ตำบลปากน้ำ อำเภอเมือง จังหวัดระนอง)

- **ความห่วงกังวลต่อการพัฒนาโครงการ**

ผู้ตอบแบบประเมิน ร้อยละ 89.3 ไม่มีความห่วงกังวลต่อการพัฒนาโครงการ มีเพียงร้อยละ 10.7 ที่มีความห่วงกังวลต่อการพัฒนาโครงการ เนื่องจากประชาชนยังไม่ทราบข้อมูลคาร์บอน

เครดิต การประชาสัมพันธ์อาจจะไม่ครอบคลุมในพื้นที่ และยังไม่ทราบข้อดี-ข้อเสียจากโครงการ รายละเอียดดัง**รูปที่ 6-21**

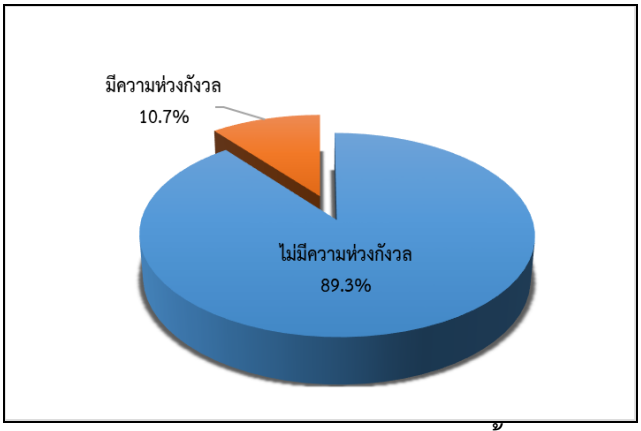

รูปที่ 6-21 : ความห่วงกังวลต่อการพัฒนาโครงการ (ตำบลปากน้ำ อำเภอเมือง จังหวัดระนอง)

- **ข้อเสนอแนะเพิ่มเติม** สามารถสรุปได้ดังนี้
  - เสนอให้สนับสนุนโครงการตลอดการเจริญเติบโตของต้นไม้
  - เสนอให้บริษัทฯติดตามการปลูกป่าชายเลนอย่างต่อเนื่อง เพื่อสังเกตปัญหาหรืออุปสรรคที่อาจจะเกิดขึ้น และสามารถแก้ไขปัญหาได้ทันท่วงที

(8) ตำบลบ่อแสน อำเภอทับปุด จังหวัดพังงา

ดำเนินการจัดประชุมรับฟังความคิดเห็นของผู้ที่มีส่วนได้เสียในจำนวน 1 เวที ในวันที่ 13 มิถุนายน พ.ศ.2566 เวลา 08.30 – 16.30 น. ณ ห้องประชุมองค์การบริหารส่วนตำบลบ่อแสน อำเภอทับปุด จังหวัดพังงา มีผู้สนใจเข้าร่วมประชุมจำนวน 30 คน (ไม่นับรวมกลุ่มเจ้าของโครงการ/ผู้พัฒนาโครงการ และผู้พัฒนาโครงการร่วม) ประกอบด้วย บุคคลหรือครัวเรือนที่มีส่วนได้เสีย และหน่วยงานราชการที่เกี่ยวข้อง ดัง**ตารางที่ 6-19** รายชื่อผู้เข้าร่วมประชุมดัง**ภาคผนวก 6-1** บรรยากาศการประชุมรับฟังความคิดเห็นของผู้มีส่วนได้เสียแสดงดัง**ภาพที่ 6-10** ซึ่งภายหลังการนำเสนอรายละเอียดโครงการ ผู้ดำเนินรายการได้เปิดโอกาสให้ผู้เข้าร่วมประชุมแสดงความคิดเห็น พร้อมทั้งข้อเสนอแนะต่อการดำเนินงานโครงการผ่านเวทีการประชุมและแบบประเมินหลังการประชุม สามารถสรุปประเด็นสำคัญจากการแสดงความคิดเห็นผ่านเวทีการประชุมดัง**ตารางที่ 6-20**

ตารางที่ 6-17

จำนวนผู้เข้าร่วมการประชุมรับฟังความคิดเห็นของผู้มีส่วนได้เสีย

ตำบลบ่อแสน อำเภอทับปุด จังหวัดพังงา

ผู้เข้าร่วมการประชุม	จำนวนผู้เข้าร่วมประชุม (คน)
กลุ่มผู้มีส่วนได้เสีย	
1. บุคคลหรือครัวเรือนที่มีส่วนได้เสีย (ทั้งทางตรงและทางอ้อม)	26
2. องค์กรและสถาบันต่างๆ ในพื้นที่ (องค์กรด้านสิ่งแวดล้อม สถาบันการศึกษา)	ไม่มีผู้เข้าร่วมประชุม
3. หน่วยงานราชการที่เกี่ยวข้อง	4
4. องค์กรสังเกตการณ์ ฝ่ายที่เป็นกลาง	ไม่มีผู้เข้าร่วมประชุม
5. กลุ่มผู้ไม่เห็นด้วย และผู้สนใจโครงการ	ไม่มีผู้เข้าร่วมประชุม
รวม	**30**
กลุ่มเจ้าของโครงการ/ผู้พัฒนาโครงการ และผู้พัฒนาโครงการร่วม	
1. ผู้แทนจากกรมทรัพยากรทางทะเลและชายฝั่ง (เจ้าของโครงการ/ผู้พัฒนาโครงการ)	1
2. บริษัท สยาม ทีซี เทคโนโลยี จำกัด (ผู้พัฒนาโครงการร่วม)	1
รวม	**2**

บรรยากาศการลงทะเบียนและแจกเอกสารฯ	กล่าวต้อนรับผู้เข้าร่วมประชุม
บรรยากาศการประชุม	การรับฟังความคิดเห็นและตอบข้อซักถาม

ภาพที่ 6-8 : บรรยากาศการประชุมรับฟังความคิดเห็นของผู้มีส่วนได้เสีย

ตำบลบ่อแสน อำเภอทับปุด จังหวัดพังงา

ตารางที่ 6-18

สรุปประเด็นคำถาม ข้อคิดเห็น ข้อเสนอแนะ และคำชี้แจงจากเวทีการประชุมรับฟังความคิดเห็นของผู้มีส่วนได้เสีย ตำบลบ่อแสน อำเภอทับปุด จังหวัดพังงา

ประเด็นข้อห่วงกังวล/ข้อเสนอแนะ	ข้อชี้แจง/ข้อชี้แจงเพิ่มเติม
ผู้ใหญ่บ้าน หมู่ที่ 7 ตำบลบ่อแสน – ประชาชนสามารถตัดต้นไม้ในพื้นที่ได้หรือไม่	**ผู้อำนวยการส่วนอนุรักษ์ทรัพยากรป่าชายเลน สำนักงานทรัพยากรทางทะเลและชายฝั่งที่ 6 (เจ้าของโครงการ/ผู้พัฒนาโครงการ)** – ไม่สามารถตัดได้ เนื่องจากเป็นพื้นที่ป่าที่อยู่ในการฟื้นฟู และเป็นพื้นที่เข้าร่วมโครงการคาร์บอนเครดิต แต่ประชาชนสามารถหาสัตว์น้ำได้ โดยเครื่องมือประมงที่ถูกกฎหมาย
กำนันตำบลบ่อแสน – การคำนวณคาร์บอนเครดิต บริษัทฯคำนวณในช่วงใด	**ผู้แทนบริษัท สยาม ทีซี เทคโนโลยี จำกัด (ผู้พัฒนาโครงการร่วม)** – บริษัทฯ จะคำนวณครั้งแรกหลังจากที่ปลูกต้นไม้ในช่วงปีที่ 3-4

สำหรับความคิดเห็นจากแบบประเมินหลังการประชุม มีผู้เข้าร่วมประชุมจำนวน 30 คน (ไม่นับรวมเจ้าของโครงการ/ผู้พัฒนาโครงการ และผู้พัฒนาโครงการร่วม) ได้แสดงความคิดเห็นผ่านแบบประเมิน คิดเป็นร้อยละ 100.0 ของผู้เข้าร่วมประชุมทั้งหมด โดยมีรายละเอียดดังต่อไปนี้

- **ข้อมูลทั่วไปของผู้ตอบแบบประเมิน**

ผู้ตอบแบบประเมินร้อยละ 56.7 เป็นเพศชาย และร้อยละ 43.3 เป็นเพศหญิง มีอายุเฉลี่ย 48 ปี โดยเป็นบุคคลหรือครัวเรือนที่มีส่วนได้เสีย ร้อยละ 93.3 (เป็นประชาชนในพื้นที่ศึกษา ร้อยละ 83.3 และผู้นำชุมชน ร้อยละ 10.0) และเป็นหน่วยงานราชการ ร้อยละ 6.7

- **การรับทราบข้อมูลข่าวสารเกี่ยวกับโครงการ**

ผู้ตอบแบบประเมิน ร้อยละ 53.3 เคยรับทราบมาก่อน โดยรับทราบจาก ผู้นำชุมชน และเจ้าหน้าที่ส่วนราชการ ส่วนร้อยละ 46.7 ไม่เคยทราบมาก่อน รายละเอียดดัง**รูปที่ 6-22**

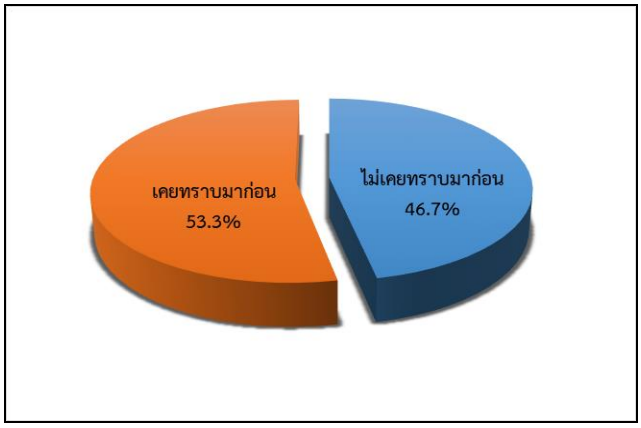

รูปที่ 6-22 : การรับทราบข้อมูลข่าวสารของโครงการ (ตำบลบ่อแสน อำเภอทับปุด จังหวัดพังงา)

- **ความเข้าใจต่อรายละเอียดโครงการ**

ผู้ตอบแบบประเมิน ร้อยละ 83.3 มีความเข้าใจต่อรายละเอียดโครงการ ส่วนร้อยละ 16.7 ยังไม่ค่อยเข้าใจ โดยเสนอให้เพิ่มเติมข้อมูลความรู้เรื่องคาร์บอนเครดิต รายละเอียดดัง**รูปที่ 6-23**

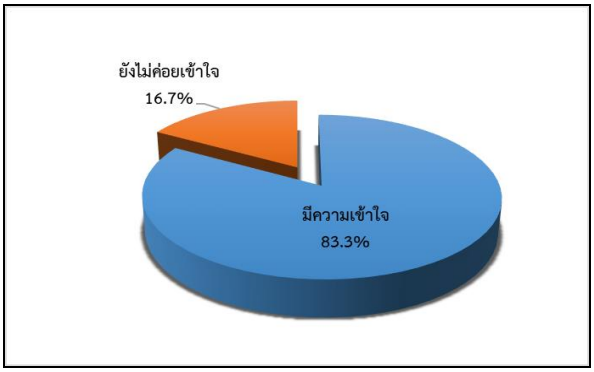

รูปที่ 6-23 : ความเข้าใจต่อรายละเอียดโครงการ (ตำบลบ่อแสน อำเภอทับปุด จังหวัดพังงา)

- **ความคิดเห็นว่าแนวทางพัฒนาโครงการ**

ผู้ตอบแบบประเมินส่วนใหญ่ ร้อยละ 96.7 เห็นว่า แนวทางการพัฒนาโครงการมีความเหมาะสม/เพียงพอ ส่วนร้อยละ 3.3 เห็นว่ายังไม่เหมาะสม/เพียงพอ โดยให้ความเห็นต่อประเด็นที่ควรเพิ่มเติม คือ ประโยชน์ของป่าชายเลน รายละเอียดดัง**รูปที่ 6-24**

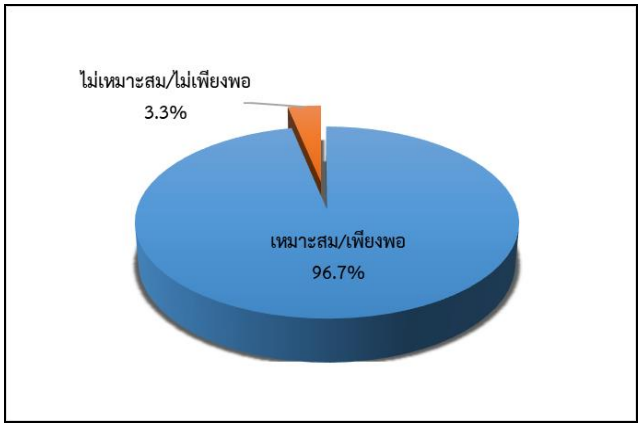

รูปที่ 6-24 : ความคิดเห็นว่าแนวทางพัฒนาโครงการ (ตำบลบ่อแสน อำเภอทับปุด จังหวัดพังงา)

- **ความห่วงกังวลต่อการพัฒนาโครงการ**

ผู้ตอบแบบประเมินส่วนใหญ่ ร้อยละ 93.3 ไม่มีความห่วงกังวลต่อการพัฒนาโครงการ ส่วนร้อยละ 6.7 มีความห่วงกังวลต่อการตัดไม้ทำลายป่าชายเลน และการตัดไม้ชนิดเล็ก หากตัดไม่ได้ อาจส่งผลกระทบต่อการประกอบอาชีพของชาวบ้าน รายละเอียดดัง**รูปที่ 6-25**

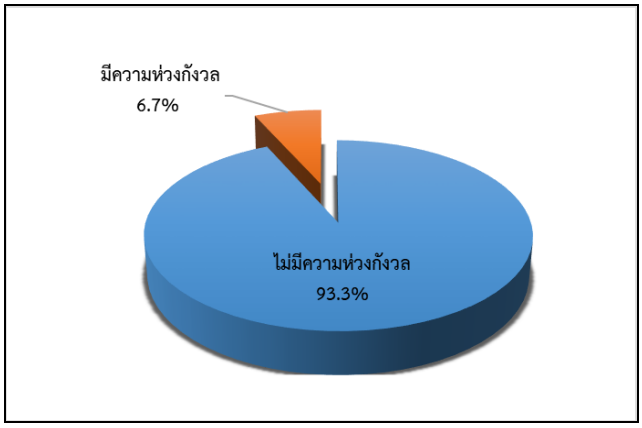

รูปที่ 6-25 : ความห่วงกังวลต่อการพัฒนาโครงการ (ตำบลบ่อแสน อำเภอทับปุด จังหวัดพังงา)

- **ข้อเสนอแนะเพิ่มเติม** สามารถสรุปได้ดังนี้
  - เห็นด้วยกับการจัดทำโครงการ และพร้อมมีส่วนร่วมในการประชาสัมพันธ์ข้อมูลโครงการให้กับประชาชนในพื้นที่ให้รับทราบข้อมูล
  - เสนอให้กำหนดขอบเขตพื้นที่ในการปลูกให้ชัดเจน
  - เสนอให้ดำเนินการรวบรวมข้อมูลโครงการโดยเร็วเพื่อให้ประชาชนได้มีส่วนร่วมในการดำเนินโครงการ
  - เสนอให้โครงการติดตามการทำงานของประชาชนในพื้นที่ เพื่อให้โครงการสำเร็จลุล่วงไปได้ด้วยดี
  - เสนอให้ให้ความรู้เรื่องคาร์บอนเครดิตกับประชาชนเพิ่มเติม เพื่อสร้างความเข้าใจกับคนในชุมชน
  - เสนอให้มีการประชาสัมพันธ์ข้อมูลให้มากกว่านี้

(9) ตำบลบางเตย อำเภอเมือง จังหวัดพังงา

ดำเนินการจัดประชุมรับฟังความคิดเห็นของผู้ที่มีส่วนได้เสียในจำนวน 1 เวที ในวันที่ 14 มิถุนายน พ.ศ.2566 เวลา 08.30 – 16.30 น. ณ ห้องประชุมเทศบาลตำบลบางเตย อำเภอเมือง จังหวัดพังงา มีผู้สนใจเข้าร่วมประชุมจำนวน 45 คน (ไม่นับรวมกลุ่มเจ้าของโครงการ/ผู้พัฒนาโครงการ และผู้พัฒนาโครงการร่วม) ประกอบด้วย บุคคลหรือครัวเรือนที่มีส่วนได้เสีย และหน่วยงานราชการที่เกี่ยวข้อง ดัง**ตารางที่ 6-21** รายชื่อผู้เข้าร่วมประชุมดัง**ภาคผนวก 6-1** บรรยากาศการประชุมรับฟังความคิดเห็นของผู้มีส่วนได้เสียแสดงดัง**ภาพที่ 6-11** ซึ่งภายหลังการนำเสนอรายละเอียดโครงการ ผู้ดำเนินรายการได้เปิดโอกาสให้ผู้เข้าร่วมประชุมแสดงความคิดเห็น พร้อมทั้งข้อเสนอแนะต่อการดำเนินงานโครงการผ่านเวทีการประชุมและแบบประเมินหลังการประชุม สามารถสรุปประเด็นสำคัญจากการแสดงความคิดเห็นผ่านเวทีการประชุมดัง**ตารางที่ 6-22**

ตารางที่ 6-19

จำนวนผู้เข้าร่วมการประชุมรับฟังความคิดเห็นของผู้มีส่วนได้เสีย

ตำบลบางเตย อำเภอเมือง จังหวัดพังงา

ผู้เข้าร่วมการประชุม	จำนวนผู้เข้าร่วมประชุม (คน)
กลุ่มผู้มีส่วนได้เสีย	
1. บุคคลหรือครัวเรือนที่มีส่วนได้เสีย (ทั้งทางตรงและทางอ้อม)	34
2. องค์กรและสถาบันต่างๆในพื้นที่ (องค์กรด้านสิ่งแวดล้อม สถาบันการศึกษา)	ไม่มีผู้เข้าร่วมประชุม
3. หน่วยงานราชการที่เกี่ยวข้อง	11
4. องค์กรสังเกตการณ์ ฝ่ายที่เป็นกลาง	ไม่มีผู้เข้าร่วมประชุม
5. กลุ่มผู้ไม่เห็นด้วย และผู้สนใจโครงการ	ไม่มีผู้เข้าร่วมประชุม
รวม	**45**
กลุ่มเจ้าของโครงการ/ผู้พัฒนาโครงการ และผู้พัฒนาโครงการร่วม	
1. ผู้แทนจากกรมทรัพยากรทางทะเลและชายฝั่ง (เจ้าของโครงการ/ผู้พัฒนาโครงการ)	4
2. บริษัท สยาม ทีซี เทคโนโลยี จำกัด (ผู้พัฒนาโครงการร่วม)	1
รวม	**5**

บรรยากาศการลงทะเบียนและแจกเอกสารฯ	กล่าวต้อนรับผู้เข้าร่วมประชุม
บรรยากาศการประชุม	การรับฟังความคิดเห็นและตอบข้อซักถาม

ภาพที่ 6-9 : บรรยากาศการประชุมรับฟังความคิดเห็นของผู้มีส่วนได้เสีย

ตำบลบางเตย อำเภอเมือง จังหวัดพังงา

ตารางที่ 6-20

สรุปประเด็นคำถาม ข้อคิดเห็น ข้อเสนอแนะ และคำชี้แจงจากเวทีการประชุมรับฟังความคิดเห็นของผู้มีส่วนได้เสีย ตำบลบางเตย อำเภอเมือง จังหวัดพังงา

ประเด็นข้อห่วงกังวล/ข้อเสนอแนะ	ข้อชี้แจง/ข้อชี้แจงเพิ่มเติม
ประชาชนตำบลบางเตย – เสนอให้ผลักดันพื้นที่ในชุมชนเป็นแหล่งท่องเที่ยว และเสนอให้นำคนในชุมชนศึกษาดูงาน เพื่อนนำความรู้มาพัฒนาชุมชน โดยใช้ป่าเป็นแหล่งดึงดูดนักท่องเที่ยว	**ผู้แทนบริษัท สยาม ทีซี เทคโนโลยี จำกัด (ผู้พัฒนาโครงการร่วม)** – รับทราบ

สำหรับความคิดเห็นจากแบบประเมินหลังการประชุม มีผู้เข้าร่วมประชุมจำนวน 41 คน (ไม่นับรวมเจ้าของโครงการ/ผู้พัฒนาโครงการ และผู้พัฒนาโครงการร่วม) ได้แสดงความคิดเห็นผ่านแบบประเมิน คิดเป็นร้อยละ 91.1 ของผู้เข้าร่วมประชุมทั้งหมด (45 คน) โดยมีรายละเอียดดังต่อไปนี้

- **ข้อมูลทั่วไปของผู้ตอบแบบประเมิน**

ผู้ตอบแบบประเมินร้อยละ 58.5 เป็นเพศหญิง และร้อยละ 41.5 เป็นเพศชาย มีอายุเฉลี่ย 48 ปี โดยเป็นบุคคลหรือครัวเรือนที่มีส่วนได้เสีย ร้อยละ 65.9 (เป็นประชาชนในพื้นที่ศึกษา ร้อยละ 61.0 และผู้นำชุมชน ร้อยละ 4.9) เป็นหน่วยงานราชการ ร้อยละ 31.7 และองค์กรและสถาบันต่างๆ ในพื้นที่ (องค์กรด้านสิ่งแวดล้อม) ร้อยละ 2.4

- **การรับทราบข้อมูลข่าวสารเกี่ยวกับโครงการ**

ผู้ตอบแบบประเมิน ร้อยละ 58.5 เคยรับทราบมาก่อน โดยรับทราบจาก ผู้นำชุมชน เจ้าหน้าที่ส่วนราชการ เจ้าหน้าที่บริษัท สยาม ทีซี เทคโนโลยี จำกัด เพื่อนบ้าน และญาติพี่น้อง ส่วนร้อยละ 41.5 ไม่คยทราบมาก่อน รายละเอียดดัง**รูปที่ 6-26**

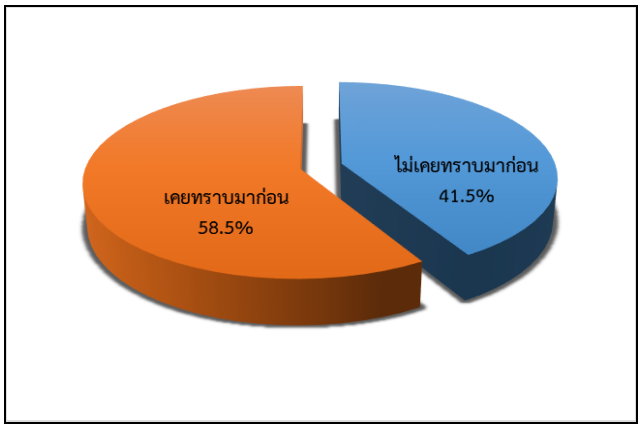

รูปที่ 6-26 : การรับทราบข้อมูลข่าวสารของโครงการ (ตำบลบางเตย อำเภอเมือง จังหวัดพังงา)

- **ความเข้าใจต่อรายละเอียดโครงการ**

ผู้ตอบแบบประเมินส่วนใหญ่ ร้อยละ 97.6 มีความเข้าใจต่อรายละเอียดโครงการ มีเพียงร้อยละ 2.4 ยังไม่ค่อยเข้าใจ โดยเสนอให้เพิ่มเติมข้อมูลความรู้เรื่องคาร์บอนเครดิต รายละเอียดดัง **รูปที่ 6-27**

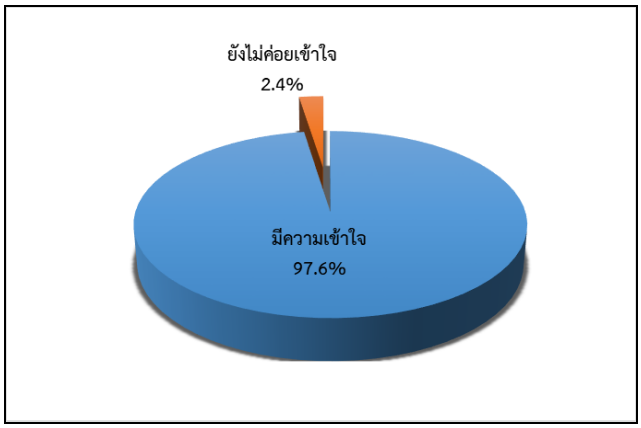

รูปที่ 6-27 : ความเข้าใจต่อรายละเอียดโครงการ (ตำบลบางเตย อำเภอเมือง จังหวัดพังงา)

- **ความคิดเห็นว่าแนวทางพัฒนาโครงการ**

ผู้ตอบแบบประเมินทั้งหมด (ร้อยละ 100.0) เห็นว่า แนวทางการพัฒนาโครงการมีความเหมาะสม/เพียงพอ เนื่องจากเป็นโครงการที่ให้ประโยชน์ต่อคนในชุมชน สามารถสร้างรายได้ และสร้างอาชีพให้กับคนในชุมชนได้

- **ความห่วงกังวลต่อการพัฒนาโครงการ**

ผู้ตอบแบบประเมินทั้งหมด (ร้อยละ 100.0) ไม่มีความห่วงกังวลต่อการพัฒนาโครงการ โดยให้เหตุผลว่าชุมชนได้รับประโยชน์มากกว่าผลกระทบ

- **ข้อเสนอแนะเพิ่มเติม** สามารถสรุปได้ดังนี้
  - เสนอให้จัดกิจกรรมศึกษาดูงานป่าชายเลนในพื้นที่อื่นๆ
  - เสนอให้เจ้าหน้าที่จัดกิจกรรมให้ความรู้เรื่องคาร์บอนเครดิตให้กับชาวบ้านเพิ่มเติม

(10) ตำบลบางนายสี อำเภอตะกั่วป่า จังหวัดพังงา

ดำเนินการจัดประชุมรับฟังความคิดเห็นของผู้ที่มีส่วนได้เสียในจำนวน 1 เวที ในวันที่ 15 มิถุนายน พ.ศ.2566 เวลา 08.30 – 16.30 น. ณ ห้องประชุมเทศบาลตำบลบางนายสี อำเภอตะกั่วป่า จังหวัดพังงา มีผู้สนใจเข้าร่วมประชุมจำนวน 49 คน (ไม่นับรวมกลุ่มเจ้าของโครงการ/ผู้พัฒนาโครงการ และผู้พัฒนาโครงการร่วม) ประกอบด้วย บุคคลหรือครัวเรือนที่มีส่วนได้เสีย และหน่วยงานราชการที่เกี่ยวข้อง ดัง**ตารางที่ 6-23** รายชื่อผู้เข้าร่วมประชุมดัง**ภาคผนวก 6-1** บรรยากาศการประชุมรับฟังความคิดเห็นของผู้มีส่วนได้เสียแสดงดัง**ภาพที่ 6-12** ซึ่งภายหลังการนำเสนอรายละเอียดโครงการ ผู้ดำเนินรายการได้เปิดโอกาสให้ผู้เข้าร่วมประชุมแสดงความคิดเห็น พร้อมทั้งข้อเสนอแนะต่อการดำเนินงานโครงการผ่านเวทีการประชุมและแบบประเมินหลังการประชุม สามารถสรุปประเด็นสำคัญจากการแสดงความคิดเห็นผ่านเวทีการประชุมดัง**ตารางที่ 6-24**

ตารางที่ 6-21
จำนวนผู้เข้าร่วมการประชุมรับฟังความคิดเห็นของผู้มีส่วนได้เสีย
ตำบลบางนายสี อำเภอตะกั่วป่า จังหวัดพังงา

ผู้เข้าร่วมการประชุม	จำนวนผู้เข้าร่วมประชุม (คน)
กลุ่มผู้มีส่วนได้เสีย	
1. บุคคลหรือครัวเรือนที่มีส่วนได้เสีย (ทั้งทางตรงและทางอ้อม)	42
2. องค์กรและสถาบันต่างๆในพื้นที่ (องค์กรด้านสิ่งแวดล้อม สถาบันการศึกษา)	1
3. หน่วยงานราชการที่เกี่ยวข้อง	6
4. องค์กรสังเกตการณ์ ฝ่ายที่เป็นกลาง	ไม่มีผู้เข้าร่วมประชุม
5. กลุ่มผู้ไม่เห็นด้วย และผู้สนใจโครงการ	ไม่มีผู้เข้าร่วมประชุม
รวม	**49**
กลุ่มเจ้าของโครงการ/ผู้พัฒนาโครงการ และผู้พัฒนาโครงการร่วม	
1. ผู้แทนจากกรมทรัพยากรทางทะเลและชายฝั่ง (เจ้าของโครงการ/ผู้พัฒนาโครงการ)	10
2. บริษัท สยาม ทีซี เทคโนโลยี จำกัด (ผู้พัฒนาโครงการร่วม)	1
รวม	**1**

	
บรรยากาศการลงทะเบียนและแจกเอกสารฯ	กล่าวต้อนรับผู้เข้าร่วมประชุม
บรรยากาศการประชุม	การรับฟังความคิดเห็นและตอบข้อซักถาม

ภาพที่ 6-10 : บรรยากาศการประชุมรับฟังความคิดเห็นของผู้มีส่วนได้เสีย ตำบลบางนายสี อำเภอตะกั่วป่า จังหวัดพังงา

ตารางที่ 6-22

สรุปประเด็นคำถาม ข้อคิดเห็น ข้อเสนอแนะ และคำชี้แจงจากเวทีการประชุมรับฟังความคิดเห็นของผู้มีส่วนได้เสีย ตำบลบางนายสี อำเภอตะกั่วป่า จังหวัดพังงา

ประเด็นข้อห่วงกังวล/ข้อเสนอแนะ	ข้อชี้แจง/ข้อชี้แจงเพิ่มเติม
ประชาชนตำบลบางนายสี – ผลประโยชน์ที่ภาครัฐ และเอกชนจะได้รับมีการแบ่งสัดส่วนอย่างไร	**ผู้แทนบริษัท สยาม ทีซี เทคโนโลยี จำกัด (ผู้พัฒนาโครงการร่วม)** – สำหรับสัดส่วนผลประโยชน์จากคาร์บอนเครดิต บริษัทฯปฏิบัติตามระเบียบของโครงการ โดยแบ่งให้รัฐ 10% และเอกชน 90% สำหรับการจัดสรรสัดส่วนของภาครัฐนั้นจะได้ดำเนินการจัดสรรภายในอีกครั้ง
ประชาชนตำบลบางนายสี – เสนอให้จัดสรรสัดส่วนคาร์บอนเครดิตให้กับชุมชน	**ผู้แทนบริษัท สยาม ทีซี เทคโนโลยี จำกัด (ผู้พัฒนาโครงการร่วม)** – สำหรับการจัดสรรสัดส่วนคาร์บอนเครดิต บริษัทฯได้ดำเนินการปฏิบัติตามระเบียบที่กรมทรัพยากรทางทะเลและชายฝั่งกำหนดไว้ ดังนั้น หากชุมชนสนใจการทำโครงการคาร์บอนเครดิตสามารถดำเนินการในโครงการป่าชุมชนเพื่อคาร์บอนเครดิตได้

สำหรับความคิดเห็นจากแบบประเมินหลังการประชุม มีผู้เข้าร่วมประชุมจำนวน 48 คน (ไม่รวมเจ้าของโครงการ/ผู้พัฒนาโครงการ และผู้พัฒนาโครงการร่วม) ได้แสดงความคิดเห็นผ่านแบบประเมิน คิดเป็นร้อยละ 98.0 ของผู้เข้าร่วมประชุมทั้งหมด (49 คน) โดยมีรายละเอียดดังต่อไปนี้

- **ข้อมูลทั่วไปของผู้ตอบแบบประเมิน**

ผู้ตอบแบบประเมินร้อยละ 62.5 เป็นเพศชาย และร้อยละ 37.5 เป็นเพศหญิง มีอายุเฉลี่ย 50 ปี โดยเป็นบุคคลหรือครัวเรือนที่มีส่วนได้เสีย ร้อยละ 70.8 (เป็นประชาชนในพื้นที่ศึกษา ร้อยละ 60.4 และผู้นำชุมชน ร้อยละ 10.4) และเป็นหน่วยงานราชการ ร้อยละ 29.2

- **การรับทราบข้อมูลข่าวสารเกี่ยวกับโครงการ**

ผู้ตอบแบบประเมิน ร้อยละ 58.3 ไม่เคยทราบมาก่อน ส่วนร้อยละ 41.7 เคยรับทราบมาก่อน โดยรับทราบจาก ผู้นำชุมชน เจ้าหน้าที่ส่วนราชการ เพื่อนบ้าน เจ้าหน้าที่บริษัท สยาม ทีซี เทคโนโลยี จำกัด และแผ่นพับ/เอกสารประชาสัมพันธ์โครงการ รายละเอียดดัง**รูปที่ 6-28**

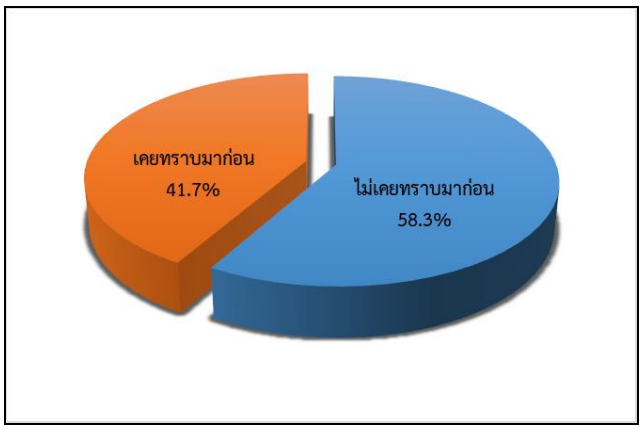

รูปที่ 6-28 : การรับทราบข้อมูลข่าวสารของโครงการ
(ตำบลบางนายสี อำเภอตะกั่วป่า จังหวัดพังงา)

- **ความเข้าใจต่อรายละเอียดโครงการ**

ผู้ตอบแบบประเมินร้อยละ 70.8 มีความเข้าใจต่อรายละเอียดโครงการ ส่วนร้อยละ 25.0 ยังไม่ค่อยเข้าใจ โดยข้อมูลที่ต้องการให้เสนอเพิ่มเติม คือ รายละเอียดโครงการ และข้อมูลงบประมาณในการลงทุน ส่วนที่เหลือร้อยละ 4.2 ไม่แน่ใจ เนื่องจากเป็นการประชุมครั้งแรก และวิทยากรให้ข้อมูลที่กว้างเกินไป รายละเอียดดัง**รูปที่ 6-29**

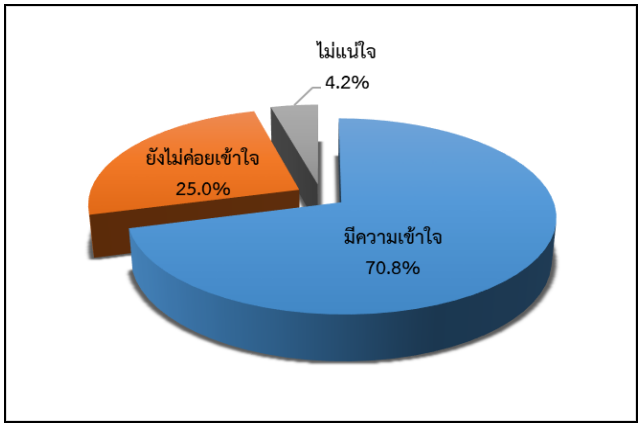

รูปที่ 6-29 : ความเข้าใจต่อรายละเอียดโครงการ
(ตำบลบางนายสี อำเภอตะกั่วป่า จังหวัดพังงา)

- **ความคิดเห็นว่าแนวทางพัฒนาโครงการ**

ผู้ตอบแบบประเมิน ร้อยละ 79.2 เห็นว่าแนวทางการพัฒนาโครงการมีความเหมาะสม/เพียงพอ ส่วนร้อยละ 20.8 ไม่แสดงความคิดเห็น เนื่องจากยังไม่ทราบข้อมูลที่ชัดเจน รายละเอียดดัง**รูปที่ 6-30**

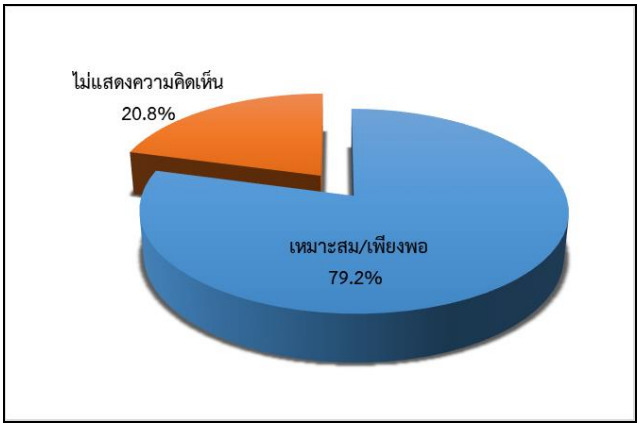

รูปที่ 6-30 : ความคิดเห็นว่าแนวทางพัฒนาโครงการ
(ตำบลบางนายสี อำเภอตะกั่วป่า จังหวัดพังงา)

- **ความห่วงกังวลต่อการพัฒนาโครงการ**

ผู้ตอบแบบประเมินส่วนใหญ่ ร้อยละ 83.3 ไม่มีความห่วงกังวลต่อการพัฒนาโครงการ ส่วนที่เหลือ ร้อยละ 16.7 ที่มีความห่วงกังวลต่อการพัฒนาโครงการ เนื่องจากเห็นว่าระยะเวลาดำเนินโครงการนานเกินไป และผลประโยชน์ที่ชุมชนจะได้รับยังไม่เหมาะสม รายละเอียดดัง**รูปที่ 6-31**

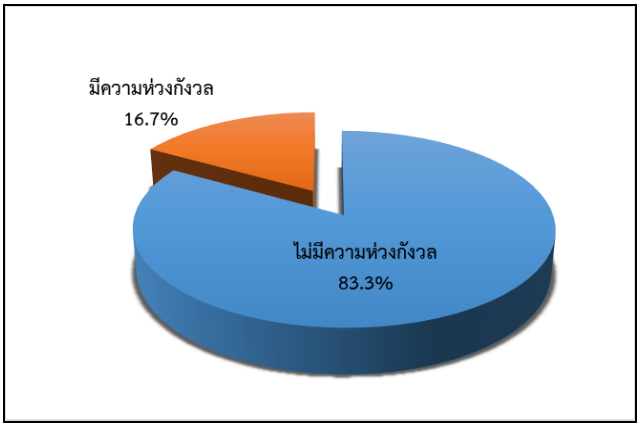

รูปที่ 6-31 : ความห่วงกังวลต่อการพัฒนาโครงการ
(ตำบลบางนายสี อำเภอตะกั่วป่า จังหวัดพังงา)

- **ข้อเสนอแนะเพิ่มเติม** สามารถสรุปได้ดังนี้
  - ระยะเวลาในการดำเนินโครงการนานเกินไป เสนอให้ลดระยะเวลาเป็น 20 ปี ได้หรือไม่
  - มีความวิตกกังวลต่อความเป็นอยู่ของชุมชน

(11) ตำบลหล่อยูง อำเภอตะกั่วทุ่ง จังหวัดพังงา

ดำเนินการจัดประชุมรับฟังความคิดเห็นของผู้ที่มีส่วนได้เสียในจำนวน 1 เวที ในวันที่ 22 มิถุนายน พ.ศ.2566 เวลา 08.30 – 16.30 น. ณ ศาลาอเนกประสงค์บ้านปากแหว่ง หมู่ที่ 11 ตำบลโคกกลอย อำเภอตะกั่วทุ่ง จังหวัดพังงา มีผู้สนใจเข้าร่วมประชุมจำนวน 33 คน (ไม่นับรวมกลุ่มเจ้าของโครงการ/ผู้พัฒนาโครงการ และผู้พัฒนาโครงการร่วม) ประกอบด้วย บุคคลหรือครัวเรือนที่มีส่วนได้เสีย และหน่วยงานราชการที่เกี่ยวข้อง ดัง**ตารางที่ 6-25** รายชื่อผู้เข้าร่วมประชุมดัง**ภาคผนวก 6-1**บรรยากาศการประชุมรับฟังความคิดเห็นของผู้มีส่วนได้เสียแสดงดัง**ภาพที่ 6-13** ซึ่งภายหลังการนำเสนอรายละเอียดโครงการ ผู้ดำเนินรายการได้เปิดโอกาสให้ผู้เข้าร่วมประชุมแสดงความคิดเห็น พร้อมทั้งข้อเสนอแนะต่อการดำเนินงานโครงการผ่านเวทีการประชุมและแบบประเมินหลังการประชุม สามารถสรุปประเด็นสำคัญจากการแสดงความคิดเห็นผ่านเวทีการประชุมดัง**ตารางที่ 6-26**

ตารางที่ 6-23

จำนวนผู้เข้าร่วมการประชุมรับฟังความคิดเห็นของผู้มีส่วนได้เสีย

ตำบลหล่อยูง อำเภอตะกั่วทุ่ง จังหวัดพังงา

ผู้เข้าร่วมการประชุม	จำนวนผู้เข้าร่วมประชุม (คน)
กลุ่มผู้มีส่วนได้เสีย	
1. บุคคลหรือครัวเรือนที่มีส่วนได้เสีย (ทั้งทางตรงและทางอ้อม)	26
2. องค์กรและสถาบันต่างๆในพื้นที่ (องค์กรด้านสิ่งแวดล้อม สถาบันการศึกษา)	ไม่มีผู้เข้าร่วมประชุม
3. หน่วยงานราชการที่เกี่ยวข้อง	7
4. องค์กรสังเกตการณ์ ฝ่ายที่เป็นกลาง	ไม่มีผู้เข้าร่วมประชุม
5. กลุ่มผู้ไม่เห็นด้วย และผู้สนใจโครงการ	ไม่มีผู้เข้าร่วมประชุม
รวม	**33**
กลุ่มเจ้าของโครงการ/ผู้พัฒนาโครงการ และผู้พัฒนาโครงการร่วม	
1. ผู้แทนจากกรมทรัพยากรทางทะเลและชายฝั่ง (เจ้าของโครงการ/ผู้พัฒนาโครงการ)	5
2. บริษัท สยาม ทีซี เทคโนโลยี จำกัด (ผู้พัฒนาโครงการร่วม)	1
รวม	**6**

บรรยากาศการลงทะเบียนและแจกเอกสารฯ	กล่าวต้อนรับผู้เข้าร่วมประชุม
บรรยากาศการประชุม	การรับฟังความคิดเห็นและตอบข้อซักถาม

ภาพที่ 6-11 : บรรยากาศการประชุมรับฟังความคิดเห็นของผู้มีส่วนได้เสีย

ตำบลหล่อยูง อำเภอตะกั่วทุ่ง จังหวัดพังงา

ตารางที่ 6-24

สรุปประเด็นคำถาม ข้อคิดเห็น ข้อเสนอแนะ และคำชี้แจงจากเวทีการประชุมรับฟังความคิดเห็นของผู้มีส่วนได้เสีย ตำบลหล่อยูง อำเภอตะกั่วทุ่ง จังหวัดพังงา

ประเด็นข้อห่วงกังวล/ข้อเสนอแนะ	ข้อชี้แจง/ข้อชี้แจงเพิ่มเติม
ประชาชนตำบลหล่อยูง – ในกรณีที่ประชาชนมีพื้นที่ที่สามารถดำเนินโครงการปลูกป่าเพื่อประโยชน์จากคาร์บอนเครดิต บริษัทฯสามารถเข้ามาสนับสนุนทุนในการทำคาร์บอนเครดิตได้หรือไม่	**ผู้แทนบริษัท สยาม ทีซี เทคโนโลยี จำกัด (ผู้พัฒนาโครงการร่วม)** – บริษัทฯ รับทราบข้อเสนอแนะ และจะนำเรียนผู้บริหารเพื่อพิจารณาต่อไป

สำหรับความคิดเห็นจากแบบประเมินหลังการประชุม มีผู้เข้าร่วมประชุมจำนวน 28 คน (ไม่รวมเจ้าของโครงการ/ผู้พัฒนาโครงการ และผู้พัฒนาโครงการร่วม) ได้แสดงความคิดเห็นผ่านแบบประเมิน คิดเป็นร้อยละ 84.8 ของผู้เข้าร่วมประชุมทั้งหมด (33 คน) โดยมีรายละเอียดดังต่อไปนี้

- **ข้อมูลทั่วไปของผู้ตอบแบบประเมิน**

ผู้ตอบแบบประเมินร้อยละ 71.4 เป็นเพศชาย และร้อยละ 28.6 เป็นเพศหญิง มีอายุเฉลี่ย 45 ปี โดยเป็นบุคคลหรือครัวเรือนที่มีส่วนได้เสีย ร้อยละ 82.1 (เป็นประชาชนในพื้นที่ศึกษา ร้อยละ 75.0 และผู้นำชุมชน ร้อยละ 7.1) และเป็นหน่วยงานราชการ ร้อยละ 17.9

- **การรับทราบข้อมูลข่าวสารเกี่ยวกับโครงการ**

ผู้ตอบแบบประเมิน ร้อยละ 57.1 เคยรับทราบมาก่อน โดยรับทราบจาก ผู้นำชุมชน เจ้าหน้าที่ส่วนราชการ เพื่อนบ้าน เจ้าหน้าที่บริษัท สยาม ทีซี เทคโนโลยี จำกัด และแผ่นพับ/เอกสารประชาสัมพันธ์โครงการ ส่วนร้อยละ 42.9 ไม่เคยทราบมาก่อน รายละเอียดดัง**รูปที่ 6-32**

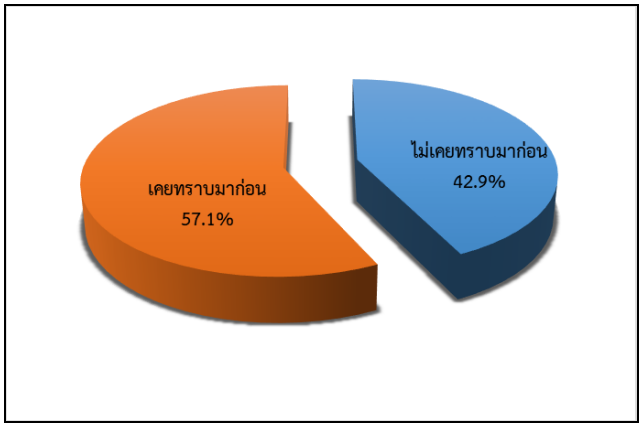

รูปที่ 6-32 : การรับทราบข้อมูลข่าวสารของโครงการ

(ตำบลหล่อยูง อำเภอตะกั่วทุ่ง จังหวัดพังงา)

- **ความเข้าใจต่อรายละเอียดโครงการ**

ผู้ตอบแบบประเมินร้อยละ 75.0 มีความเข้าใจต่อรายละเอียดโครงการ ส่วนร้อยละ 21.4 ยังไม่ค่อยเข้าใจ โดยข้อมูลที่ต้องการให้เสนอเพิ่มเติม คือ รายละเอียดโครงการ และความรู้เรื่องคาร์บอนเครดิต ส่วนที่เหลือร้อยละ 3.6 ไม่แน่ใจ เนื่องจากระยะเวลาในการรับฟังข้อมูล และการทำความเข้าใจน้อย รายละเอียดดัง**รูปที่ 6-33**

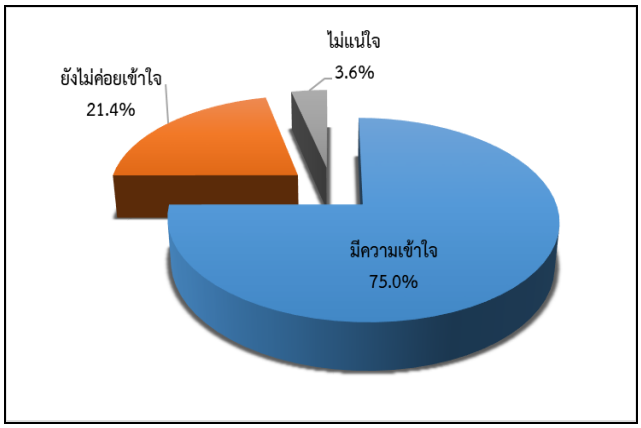

รูปที่ 6-33 : ความเข้าใจต่อรายละเอียดโครงการ

(ตำบลหล่อยูง อำเภอตะกั่วทุ่ง จังหวัดพังงา)

- **ความคิดเห็นว่าแนวทางพัฒนาโครงการ**

ผู้ตอบแบบประเมิน ร้อยละ 92.9 เห็นว่าแนวทางการพัฒนาโครงการมีความเหมาะสม/เพียงพอ ส่วนร้อยละ 7.1 เห็นว่าไม่เหมาะสม/ไม่เพียงพอ เนื่องจากต้องการให้บริษัทฯให้ความรู้เรื่องคาร์บอนเครดิต และสร้างความเข้าใจกับประชาชน รายละเอียดดัง**รูปที่ 6-34**

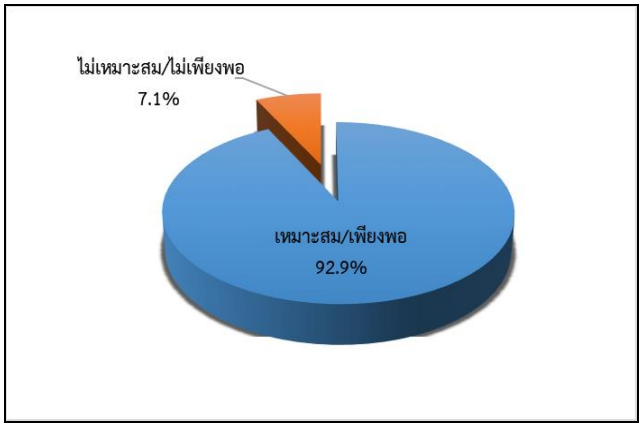

รูปที่ 6-34 : ความคิดเห็นว่าแนวทางพัฒนาโครงการ
(ตำบลหล่อยูง อำเภอตะกั่วทุ่ง จังหวัดพังงา)

- **ความห่วงกังวลต่อการพัฒนาโครงการ**

ผู้ตอบแบบประเมินส่วนใหญ่ ร้อยละ 92.9 ไม่มีความห่วงกังวลต่อการพัฒนาโครงการ ส่วนที่เหลือ ร้อยละ 7.1 มีความห่วงกังวลต่อความยั่งยืนของโครงการที่มีระยะเวลานาน และกังวลต่อเรื่องงบประมาณของโครงการ รายละเอียดดัง**รูปที่ 6-35**

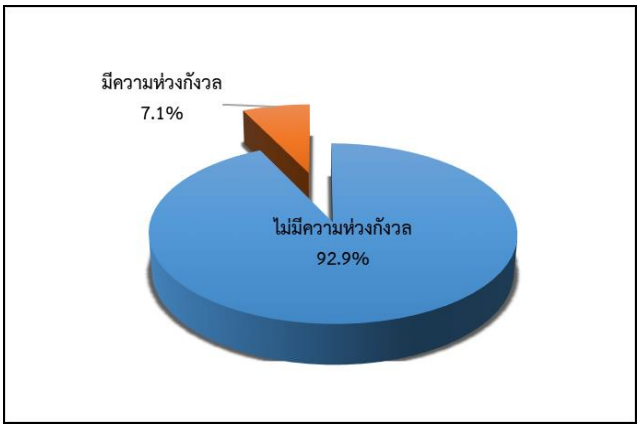

รูปที่ 6-35 : ความห่วงกังวลต่อการพัฒนาโครงการ
(ตำบลหล่อยูง อำเภอตะกั่วทุ่ง จังหวัดพังงา)

- **ข้อเสนอแนะเพิ่มเติม** สามารถสรุปได้ดังนี้
  - คาร์บอนเครดิตเป็นความรู้ใหม่สำหรับประชาชน ดังนั้น จึงต้องใช้ระยะเวลาในการศึกษา เรียนรู้ และสร้างความเข้าใจให้กับประชาชน
  - เสนอให้โครงการจัดกิจกรรมปลูกฝังจิตใต้สำนึกให้กับคนในชุมชน และสร้างความเข้าใจเรื่องผลประโยชน์ที่ชุมชนจะได้รับ

7. ผลการดำเนินการภายหลังการจัดประชุม

ภายหลังจากการจัดกิจกรรมรับฟังความคิดเห็นของผู้มีส่วนได้เสียแล้วเสร็จ ผู้พัฒนาโครงการจะจัดทำเอกสารสรุปผลการรับฟังความคิดเห็นของผู้มีส่วนได้เสีย ดัง**ภาคผนวก 5-4** และนำไปเผยแพร่ ณ บอร์ดประชาสัมพันธ์ของหน่วยงานราชการที่เกี่ยวข้องและภายในชุมชนที่ผู้ที่สนใจ สามารถเข้าถึงและรับทราบข้อมูลได้โดยสะดวกเพื่อประชาสัมพันธ์และเปิดโอกาสให้ผู้ที่สนใจได้รับทราบผลการดำเนินงาน รวมถึงข้อวิตกกังวลพร้อมคำชี้แจงในประเด็นต่างๆ ที่มีการสอบถามในเวทีการประชุม โดยดำเนินการระหว่างวันที่ 30 พฤษภาคม ถึงวันที่ 26 มิถุนายน 2566 (ภายในระยะเวลา 10 วัน นับจากการรับฟัง

ความคิดเห็นของประชาชนเสร็จสิ้น) ดัง**ตารางที่ 7-1** และตัวอย่างของการติดเอกสารสรุปผลการจัดประชุมรับฟังความคิดเห็น ดัง**ภาพที่ 7-1**

ตารางที่ 7-1

แผนดำเนินการติดประกาศสรุปผลการจัดประชุม

ลำดับ	พื้นที่ดำเนินการติดประกาศสรุปผลการจัดประชุมฯ			วันที่จัดประชุม	วันที่ติดประกาศ	สถานที่ติดประกาศ
	จังหวัด	อำเภอ	ตำบล			
1	สมุทรสงคราม	เมือง	คลองโคน	22 พ.ค. 2566	30 พ.ค. 2566	- องค์การบริหารส่วนตำบลคลองโคน - ที่ทำการผู้ใหญ่บ้าน หมู่ที่ 2 ตำบลคลองโคน
2	กระบี่	เกาะลันตา	คลองยาง	30 พ.ค. 2566	7 มิ.ย. 2566	- องค์การบริหารส่วนตำบลคลองยาง - ที่ทำการผู้ใหญ่บ้าน หมู่ที่ 1,2,4,5 และหมู่ที่ 7 ตำบลคลองยาง
			เกาะกลาง			- องค์การบริหารส่วนตำบลเกาะกลาง - ที่ทำการผู้ใหญ่บ้าน หมู่ที่ 2 ตำบลเกาะกลาง
		คลองท่อม	คลองท่อมใต้		8 มิ.ย. 2566	- องค์การบริหารส่วนตำบล คลองท่อมใต้ - ที่ทำการผู้ใหญ่บ้าน หมู่ที่ 6 ตำบลคลองท่อมใต้
			ห้วยน้ำขาว			- เทศบาลตำบลห้วยน้ำขาว - ที่ทำการผู้ใหญ่บ้าน หมู่ที่ 2,3,6 และหมู่ที่ 8 ตำบลห้วยน้ำขาว
		เมือง	คลองประสงค์	31 พ.ค. 2566	9 มิ.ย. 2566	- องค์การบริหารส่วนตำบลคลองประสงค์ - ที่ทำการ

						ผู้ใหญ่บ้าน หมู่ที่ 1 และหมู่ที่ 3 ตำบลคลองประสงค์
			เขาคราม			- องค์การบริหารส่วนตำบลเขาคราม - ที่ทำการผู้ใหญ่บ้าน หมู่ที่ 3 ตำบลเขาคราม
3	ภูเก็ต	ถลาง	ไม้ขาว	1 มิ.ย. 2566	9 มิ.ย. 2566	- องค์การบริหารส่วนตำบลไม้ขาว - ที่ทำการผู้ใหญ่บ้าน หมู่ที่ 1ตำบลไม้ขาว
			ไม้ขาว			- องค์การบริหารส่วนตำบลป่าคลอก - ที่ทำการผู้ใหญ่บ้าน หมู่ที่ 1 และหมู่ที่2 ตำบลป่าคลอก

ตารางที่ 7-1

แผนดำเนินการติดประกาศสรุปผลการจัดประชุม (ต่อ)

ลำดับ	พื้นที่ดำเนินการติดประกาศสรุปผลการจัดประชุมฯ			วันที่จัดประชุม	วันที่ติดประกาศ	สถานที่ติดประกาศ
	จังหวัด	อำเภอ	ตำบล			
4	สตูล	เมือง	ตำมะลัง	6 มิ.ย. 2566	15 มิ.ย. 2566	- องค์การบริหารส่วนตำบลตำมะลัง - ที่ทำการกำนันตำบลตำมะลัง
			ปูยู			- องค์การบริหารส่วนตำบลปูยู - ที่ทำการกำนันตำบลปูยู
			คลองขุด	7 มิ.ย. 2566		- เทศบาลตำบลคลองขุด - ที่ทำการกำนันตำบลคลองขุด
5	ระนอง	เมือง	ปากน้ำ	16 มิ.ย. 2566	22 มิ.ย. 2566	- เทศบาลตำบลปากน้ำ - ที่ทำการผู้ใหญ่บ้าน

						หมู่ที่ 5 ตำบลปากน้ำ
6	พังงา	ทับปุด	บ่อแสน	13 มิ.ย. 2566	20 มิ.ย. 2566	- องค์การบริหารส่วนตำบลบ่อแสน - ที่ทำการผู้ใหญ่บ้านหมู่ที่ 7 ตำบลบ่อแสน
		เมือง	บางเตย	14 มิ.ย. 2566	21 มิ.ย. 2566	- เทศบาลตำบลบางเตย - ที่ทำการผู้ใหญ่บ้านหมู่ที่ 5 ตำบลบางเตย
		ตะกั่วป่า	บางนายสี	15 มิ.ย. 2566	23 มิ.ย. 2566	- เทศบาลตำบลบางนายสี - ที่ทำการผู้ใหญ่บ้านหมู่ที่ 6 และหมู่ที่ 7 ตำบลบางนายสี
		ตะกั่วทุ่ง	หล่อยูง	22 มิ.ย. 2566	26 มิ.ย. 2566	- องค์การบริหารส่วนตำบลหล่อยูง - ที่ทำการผู้ใหญ่บ้านหมู่ที่ 6 ตำบลหล่อยูง

เทศบาลตำบลปากน้ำ

อำเภอเมือง จังหวัดระนอง

เทศบาลตำบลคลองขุด

อำเภอเมือง จังหวัดสตูล

ที่ทำการกำนันตำบลปูยู

อำเภอเมือง จังหวัดสตูล

องค์การบริหารส่วนตำบลตำมะลัง

อำเภอเมือง จังหวัดสตูล

องค์การบริหารส่วนตำบลปูยู

อำเภอเมือง จังหวัดสตูล

องค์การบริหารส่วนตำบลหล่อยูง

อำเภอตะกั่วทุ่ง จังหวัดพังงา

ภาพที่ 7-1 : ภาพตัวอย่างการติดประกาศเอกสารสรุปผลกิจกรรม

การรับฟังความคิดเห็นของผู้มีส่วนได้เสีย

ภาคผนวก 3

ภาคผนวกที่ 3-1 ระเบียบกรมทรัพยากรทางทะเลและชายฝั่ง. ว่าด้วย การแบ่งปันคาร์บอนเครดิตที่ได้จากการปลูกและบำรุงป่าชายเลนสำหรับบุคคลภายนอก. พ.ศ. 2565

ระเบียบกรมทรัพยากรทางทะเลและชายฝั่ง
ว่าด้วยการแบ่งปันคาร์บอนเครดิตที่ได้จากการปลูกและบำรุงป่าชายเลนสำหรับบุคคลภายนอก
พ.ศ. ๒๕๖๕

โดยเป็นการสมควรส่งเสริมให้ทุกภาคส่วนทั้งบุคคลธรรมดา นิติบุคคล บริษัท องค์กรต่างๆ มีส่วนร่วมในการอนุรักษ์ ฟื้นฟู บริหารจัดการทรัพยากรทางทะเลและชายฝั่งเป็นไปอย่างมีประสิทธิภาพ เกิดความมั่งคั่งสมดุล ยั่งยืน เสริมสร้างความมั่นคงทางสังคมและเศรษฐกิจของประเทศ ตลอดจนสนับสนุนการเพิ่มพื้นที่สีเขียว ซึ่งเป็นไปตามมาตรา ๕๗ (๒) แห่งรัฐธรรมนูญแห่งราชอาณาจักรไทย พุทธศักราช ๒๕๖๐ และสอดคล้องตามแผนแม่บทภายใต้ยุทธศาสตร์ชาติ (พ.ศ. ๒๕๖๑ – ๒๕๘๐) แผนการปฏิรูปประเทศ ยุทธศาสตร์กระทรวงทรัพยากรธรรมชาติและสิ่งแวดล้อม และพระราชบัญญัติส่งเสริมการบริหารจัดการทรัพยากรทางทะเลและชายฝั่ง พ.ศ. ๒๕๕๘ เพื่อให้เกิดการจัดสรรแบ่งปันคาร์บอนเครดิตที่ได้จากการปลูกและบำรุงป่าชายเลน รวมทั้งเร่งฟื้นฟูพื้นที่ป่าเสื่อมโทรมและส่งเสริมการเพิ่มพื้นที่ป่าชายเลนเพื่อเป็นแหล่งกักเก็บก๊าซเรือนกระจก

อาศัยอำนาจตามความในมาตรา ๓๒ แห่งพระราชบัญญัติระเบียบบริหารราชการแผ่นดิน พ.ศ. ๒๕๓๔ ซึ่งแก้ไขเพิ่มเติมโดยพระราชบัญญัติระเบียบบริหารราชการแผ่นดิน (ฉบับที่ ๕) พ.ศ. ๒๕๔๕ อธิบดีกรมทรัพยากรทางทะเลและชายฝั่ง จึงวางระเบียบไว้ ดังต่อไปนี้

ข้อ ๑ ระเบียบนี้เรียกว่า “ระเบียบกรมทรัพยากรทางทะเลและชายฝั่ง ว่าด้วยการแบ่งปันคาร์บอนเครดิตที่ได้จากการปลูกและบำรุงป่าชายเลนสำหรับบุคคลภายนอก พ.ศ. ๒๕๖๕”

ข้อ ๒ ระเบียบนี้ให้ใช้บังคับตั้งแต่วันถัดจากวันประกาศเป็นต้นไป

ข้อ ๓ บรรดาระเบียบ ข้อบังคับ และคำสั่งอื่นใดที่ขัดหรือแย้งกับระเบียบนี้ ให้ใช้ระเบียบนี้แทน

ข้อ ๔ ในระเบียบนี้

“กรม” หมายความว่า กรมทรัพยากรทางทะเลและชายฝั่ง

“อธิบดี” หมายความว่า อธิบดีกรมทรัพยากรทางทะเลและชายฝั่ง

“บุคคลภายนอก” หมายความว่า บุคคลธรรมดา นิติบุคคล บริษัท สมาคม มูลนิธิ ห้างหุ้นส่วนจำกัด องค์กร สหกรณ์ วิสาหกิจ องค์การมหาชน หน่วยงานของรัฐ ฯลฯ

“โครงการ” หมายความว่า โครงการปลูก บำรุง ดูแล รักษา และจัดการป่าชายเลน ที่ยื่นคำขอเข้าร่วมโครงการกับกรม และยื่นขอจดทะเบียนโครงการลดก๊าซเรือนกระจกภาคสมัครใจตามมาตรฐานของประเทศไทย (Thailand Voluntary Emission Reduction Program : T-VER) กับองค์การบริหารจัดการก๊าซเรือนกระจก (องค์การมหาชน)

“ผู้พัฒนาโครงการ” หมายความว่า บุคคลภายนอกที่ยื่นคำขอร่วมโครงการปลูกป่าชายเลน เพื่อประโยชน์จากคาร์บอนเครดิตกับกรม

"โครงการ T-VER" หมายความว่า โครงการลดก๊าซเรือนกระจกภาคสมัครใจตามมาตรฐานของประเทศไทย (Thailand Voluntary Emission Reduction Program: T-VER) ซึ่งเป็นกลไกที่มีเป้าหมายในการส่งเสริมให้ทุกภาคส่วนมีส่วนร่วมลดการปล่อยก๊าซเรือนกระจกในประเทศ

"คาร์บอนเครดิต" หมายความว่า ปริมาณก๊าซเรือนกระจกที่ลดหรือกักเก็บได้จากการดำเนินโครงการ T-VER มีหน่วยเป็นตันคาร์บอนไดออกไซด์เทียบเท่า และสามารถนำคาร์บอนเครดิตไปแลกเปลี่ยนหรือซื้อ-ขายเพื่อนำไปใช้ประโยชน์ได้

ข้อ ๕ พื้นที่ที่กำหนดเป็นแปลงปลูกและบำรุงป่าชายเลนสำหรับบุคคลภายนอกต้องอยู่ในเขตป่าชายเลนตามมติคณะรัฐมนตรี หรือเป็นพื้นที่ที่มีสภาพเป็นป่าชายเลน หรือได้รับอิทธิพลจากการขึ้นลงของน้ำทะเลซึ่งเป็นป่าตามกฎหมายว่าด้วยป่าไม้ หรือกฎหมายว่าด้วยป่าสงวนแห่งชาติ พื้นที่ป่าชายเลนอนุรักษ์ตามกฎหมายว่าด้วยการส่งเสริมการบริหารจัดการทรัพยากรทางทะเลและชายฝั่ง หรือพื้นที่ป่าชายเลนในความรับผิดชอบของกรมทรัพยากรทางทะเลและชายฝั่ง

การจัดสรรและการเปลี่ยนแปลงพื้นที่ดำเนินโครงการ ให้เป็นไปตามหลักเกณฑ์ และแนวทางที่กรมกำหนด

ข้อ ๖ ผู้พัฒนาโครงการจะได้รับการอนุมัติให้เข้าร่วมโครงการจากกรม คราวละ ๑๐, ๒๐ หรือ ๓๐ ปี ซึ่งกระทำการโดยพนักงานเจ้าหน้าที่ตามพระราชบัญญัติป่าสงวนแห่งชาติ พ.ศ. ๒๕๐๗ หรือพระราชบัญญัติป่าไม้ พุทธศักราช ๒๔๘๔ ในเขตพื้นที่ป่าชายเลนตามมติคณะรัฐมนตรี หรือพื้นที่ที่มีสภาพเป็นป่าชายเลน หรือได้รับอิทธิพลจากการขึ้นลงของน้ำทะเลซึ่งเป็นป่าตามกฎหมายว่าด้วยป่าไม้ หรือกฎหมายว่าด้วยป่าสงวนแห่งชาติ พื้นที่ป่าชายเลนอนุรักษ์ตามกฎหมายว่าด้วยการส่งเสริมการบริหารจัดการทรัพยากรทางทะเลและชายฝั่ง หรือพื้นที่ป่าชายเลนในความรับผิดชอบของกรมทรัพยากรทางทะเลและชายฝั่ง

ในกรณีผู้พัฒนาโครงการมีความประสงค์จะขอต่ออายุโครงการ T-VER จะต้องได้รับอนุมัติจากกรมให้ต่ออายุเข้าร่วมโครงการปลูกป่าชายเลน เพื่อประโยชน์จากคาร์บอนเครดิต ตามช่วงระยะเวลาที่ขอต่ออายุโครงการ T-VER

ข้อ ๗ การยื่นคำขอเข้าร่วมโครงการให้ยื่นคำขอที่กองอนุรักษ์ทรัพยากรป่าชายเลน หรือทางจดหมายอิเล็กทรอนิกส์ pccms.dmcr@gmail.com ตามแบบ ปอ. ๑ และแบบรายละเอียดโครงการ ท้ายระเบียบนี้

ข้อ ๘ เมื่อเจ้าหน้าที่ได้รับคำขอตามข้อ ๗ แล้ว ให้ตรวจสอบรายละเอียดความถูกต้อง/ครบถ้วนของคำขอ และเอกสารอื่นที่เกี่ยวข้อง ให้แล้วเสร็จภายใน ๗ วัน นับแต่วันที่ได้รับคำขอ

กรณีที่พบว่าคำขอไม่ถูกต้องหรือเอกสารประกอบคำขอไม่ครบถ้วน ให้แจ้งผู้ยื่นคำขอทราบเพื่อแก้ไขให้ถูกต้องหรือจัดส่งเอกสารประกอบคำขอให้ครบถ้วนภายในระยะเวลาที่เจ้าหน้าที่กำหนด ทั้งนี้ หากผู้ที่ยื่นคำขอไม่แก้ไขหรือไม่จัดส่งเอกสารประกอบคำขอให้ครบถ้วนภายในระยะเวลาที่กำหนดถือว่าผู้ยื่นคำขอไม่ประสงค์จะให้เจ้าหน้าที่ดำเนินการต่อไป ให้เจ้าหน้าที่จำหน่ายเรื่องออกจากสารบบและแจ้งให้ผู้ยื่นคำขอทราบเป็นหนังสือ

ข้อ ๙ เมื่อได้รับเอกสารครบถ้วนให้ผู้อำนวยการกองอนุรักษ์ทรัพยากรป่าชายเลน ดำเนินการตรวจสอบพิจารณาให้ความเห็น และประมวลเรื่องเสนออธิบดีพิจารณาอนุมัติ ภายใน ๑๕ วัน

เมื่อกรมอนุมัติให้บุคคลภายนอกเป็นผู้พัฒนาโครงการร่วมกับกรมแล้ว ให้ผู้พัฒนาโครงการจัดทำเอกสารและปฏิบัติตามแนวทางการพัฒนาโครงการ T-VER ตามหลักเกณฑ์ที่องค์การบริหารจัดการก๊าซเรือนกระจก (องค์การมหาชน) กำหนด พร้อมส่งเอกสารต่างๆ ที่เกี่ยวข้องไว้เป็นหลักฐานการดำเนินงานแก่กรม ทั้งนี้ ให้ระบุกรมเป็นเจ้าของโครงการ และบุคคลภายนอกเป็นผู้พัฒนาโครงการ กรณีที่จะเพิ่มรายชื่อผู้พัฒนาโครงการ ต้องเป็นไปตามที่กรมเห็นชอบ

ข้อ ๑๐ การดำเนินโครงการผู้พัฒนาโครงการต้องปฏิบัติตามกฎหมายว่าด้วยการส่งเสริมการบริหารจัดการทรัพยากรทางทะเลและชายฝั่ง โดยผู้พัฒนาโครงการต้องรับผิดชอบค่าใช้จ่ายในการดำเนินการปลูก บำรุง ดูแล รักษา จัดการพื้นที่ป่าชายเลนที่ยื่นเข้าร่วมโครงการ โดยให้ถือปฏิบัติตามระเบียบกรมทรัพยากรทางทะเลและชายฝั่ง ว่าด้วยการปลูกและบำรุงป่าชายเลน พ.ศ. ๒๕๖๔ ตลอดระยะเวลาการเข้าร่วมโครงการ โดยการดำเนินการดังกล่าวอยู่ภายใต้การกำกับดูแลของเจ้าหน้าที่ของกรม

ข้อ ๑๑ ผู้พัฒนาโครงการจะต้องเป็นผู้รับผิดชอบค่าใช้จ่ายที่เกิดขึ้นจากการดำเนินโครงการ T-VER ทั้งหมด ตามหลักเกณฑ์ที่องค์การบริหารจัดการก๊าซเรือนกระจก (องค์การมหาชน) กำหนด

ข้อ ๑๒ ผู้พัฒนาโครงการที่ได้รับอนุมัติ ตามข้อ ๖ หากไม่สามารถขึ้นทะเบียนโครงการ T-VER กับองค์การบริหารจัดการก๊าซเรือนกระจก (องค์การมหาชน) ได้ ภายในระยะเวลา ๑ ปี นับจากวันที่ได้รับอนุมัติให้เข้าร่วมโครงการ กรมจะแจ้งยกเลิกการเป็นผู้พัฒนาโครงการร่วมกับกรม

ในกรณีผู้พัฒนาโครงการไม่สามารถดำเนินการปลูก บำรุง ดูแล รักษา ป่าชายเลนตามโครงการ และส่งเสริมกิจกรรมการมีส่วนร่วมของชุมชน ตามระยะเวลาที่กำหนดไว้ในแผนการดำเนินงาน กรมจะแจ้งให้องค์การบริหารจัดการก๊าซเรือนกระจกทราบ เพื่อยกเลิกการเป็นผู้พัฒนาโครงการร่วมกับกรม

กรณีผู้พัฒนาโครงการไม่สามารถดำเนินโครงการได้และต้องการยกเลิกการเข้าร่วมโครงการ ให้ทำหนังสือแจ้งกรม เพื่อกรมจะได้แจ้งยกเลิกการเป็นผู้พัฒนาโครงการ

ทั้งนี้ เมื่อกรมแจ้งยกเลิกการเข้าร่วมโครงการกับกรมแล้ว ผลประโยชน์ต่างๆ ที่เกิดขึ้นจากคาร์บอนเครดิตจากการดำเนินโครงการจะตกเป็นกรรมสิทธิ์ของกรม

ข้อ ๑๓ การดำเนินการใด ๆ นอกเหนือจากเอกสารข้อเสนอโครงการ T-VER ที่ขอขึ้นทะเบียนต่อองค์การบริหารจัดการก๊าซเรือนกระจก (องค์การมหาชน) การเปลี่ยนแปลงเอกสารข้อเสนอโครงการ T-VER การขอรับรองคาร์บอนเครดิตและการขอต่ออายุโครงการ T-VER ผู้พัฒนาโครงการต้องได้รับความเห็นชอบจากกรม

ข้อ ๑๔ กรณีการแบ่งปันคาร์บอนเครดิตจากโครงการ ให้กำหนดในสัดส่วนไม่เกินร้อยละ ๙๐ สำหรับผู้พัฒนาโครงการ และไม่น้อยกว่าร้อยละ ๑๐ สำหรับกรม หรือตามที่ตกลงกัน

สำหรับคาร์บอนเครดิตสัดส่วนร้อยละ ๑๐ ของกรม กรมจะจัดสรรให้กับองค์กรปกครองส่วนท้องถิ่นที่เป็นที่ตั้งของแปลงปลูกป่าชายเลน เพื่อประโยชน์จากคาร์บอนเครดิต ในสัดส่วนร้อยละ ๕ เพื่ออุดหนุนการดำเนินกิจกรรมในการอนุรักษ์ทรัพยากรทางทะเลและชายฝั่งของชุมชนชายฝั่งในพื้นที่

ข้อ ๑๕ ให้อธิบดีเป็นผู้รักษาการตามระเบียบนี้ และให้มีอำนาจตีความวินิจฉัยปัญหาหรือข้อโต้แย้งเกี่ยวกับการปฏิบัติตามระเบียบนี้ คำวินิจฉัยของอธิบดีให้ถือเป็นที่สุด

- ๔ -

ข้อ ๑๖ การดำเนินโครงการที่ได้ดำเนินการก่อนวันที่ระเบียบนี้มีผลใช้บังคับ ให้ดำเนินการต่อไปได้

การดำเนินโครงการตามวรรคหนึ่ง ภายหลังจากระเบียบนี้มีผลใช้บังคับแล้ว ให้ปฏิบัติตามหลักเกณฑ์และเงื่อนไขที่กำหนดไว้ในระเบียบนี้แทน

ประกาศ ณ วันที่ ๑๙ กรกฎาคม พ.ศ. ๒๕๖๕

(นายโสภณ ทองดี)
อธิบดีกรมทรัพยากรทางทะเลและชายฝั่ง

ภาคผนวกที่ 3-2 ระเบียบกรมทรัพยากรทางทะเลและชายฝั่งว่าด้วย การปลูกและบำรุงป่าชายเลน พ.ศ. 2564

หน้า ๑๗

เล่ม ๑๓๘ ตอนพิเศษ ๑๖๑ ง ราชกิจจานุเบกษา ๑๙ กรกฎาคม ๒๕๖๔

ระเบียบกรมทรัพยากรทางทะเลและชายฝั่ง

ว่าด้วยการปลูกและบำรุงป่าชายเลน

พ.ศ. ๒๕๖๔

โดยที่เป็นการสมควรปรับปรุงระเบียบกรมทรัพยากรทางทะเลและชายฝั่ง ว่าด้วยการปลูกและบำรุงป่าชายเลน ให้เหมาะสมยิ่งขึ้น สอดคล้องกับพระราชบัญญัติส่งเสริมการบริหารจัดการทรัพยากรทางทะเลและชายฝั่ง พ.ศ. ๒๕๕๘ และการแบ่งส่วนราชการของกรมทรัพยากรทางทะเลและชายฝั่งเพื่อให้เป็นไปตามภารกิจในการอนุรักษ์ฟื้นฟูป่าชายเลนอันเป็นทรัพยากรทางทะเลและชายฝั่งที่สำคัญเป็นไปอย่างมีประสิทธิภาพ ให้เกิดความมั่งคั่ง สมดุล ยั่งยืน เสริมสร้างความมั่นคงทางสังคมและเศรษฐกิจของประเทศ

อาศัยอำนาจตามความในมาตรา ๓๒ แห่งพระราชบัญญัติระเบียบบริหารราชการแผ่นดิน พ.ศ. ๒๕๓๔ และที่แก้ไขเพิ่มเติม ประกอบกับกฎกระทรวงแบ่งส่วนราชการกรมทรัพยากรทางทะเลและชายฝั่ง พ.ศ. ๒๕๖๓ อธิบดีกรมทรัพยากรทางทะเลและชายฝั่ง จึงวางระเบียบ ดังต่อไปนี้

ข้อ ๑ ระเบียบนี้เรียกว่า “ระเบียบกรมทรัพยากรทางทะเลและชายฝั่ง ว่าด้วยการปลูกและบำรุงป่าชายเลน พ.ศ. ๒๕๖๔”

ข้อ ๒ ระเบียบนี้ให้ใช้บังคับตั้งแต่วันที่ ๓๑ มีนาคม พ.ศ. ๒๕๖๔ เป็นต้นไป

ข้อ ๓ ให้ยกเลิกระเบียบกรมทรัพยากรทางทะเลและชายฝั่ง ว่าด้วยการปลูกและบำรุงป่าชายเลน พ.ศ. ๒๕๖๒

ข้อ ๔ บรรดาระเบียบ ข้อบังคับ และคำสั่งอื่นใดที่ขัดแย้งกับระเบียบนี้ ให้ใช้ระเบียบนี้แทน

ให้นำระเบียบนี้ใช้ประกอบกับระเบียบกรมทรัพยากรทางทะเลและชายฝั่ง ว่าด้วยการปลูกป่าทดแทนเพื่อการอนุรักษ์หรือรักษาสภาพแวดล้อม กรณีการดำเนินการโครงการใด ๆ ของหน่วยงานรัฐที่มีความจำเป็นต้องเข้าไปใช้ประโยชน์ในพื้นที่ป่าชายเลน พ.ศ. ๒๕๕๖ โดยอนุโลม

ข้อ ๕ ในระเบียบนี้

“พนักงานเจ้าหน้าที่” หมายความว่า พนักงานเจ้าหน้าที่ตามกฎหมายว่าด้วยป่าไม้ พนักงานเจ้าหน้าที่ตามกฎหมายว่าด้วยป่าสงวนแห่งชาติ หรือพนักงานเจ้าหน้าที่ตามกฎหมายว่าด้วยการส่งเสริมการบริหารจัดการทรัพยากรทางทะเลและชายฝั่ง ซึ่งเป็นเจ้าหน้าที่ในสังกัดกรมทรัพยากรทางทะเลและชายฝั่ง

ข้อ ๖ พื้นที่ที่กำหนดเป็นแปลงปลูกและบำรุงป่าชายเลนต้องอยู่ในเขตป่าชายเลนตามมติคณะรัฐมนตรี หรือเป็นพื้นที่ที่มีสภาพเป็นป่าชายเลน หรือได้รับอิทธิพลจากการขึ้นลงของน้ำทะเลซึ่งเป็นป่าตามกฎหมายว่าด้วยป่าไม้ กฎหมายว่าด้วยป่าสงวนแห่งชาติ หรือพื้นที่ป่าชายเลนอนุรักษ์ตามกฎหมายว่าด้วยการส่งเสริมการบริหารจัดการทรัพยากรทางทะเลและชายฝั่งเท่านั้น

หน้า ๑๘
เล่ม ๑๓๘ ตอนพิเศษ ๑๖๑ ง ราชกิจจานุเบกษา ๑๙ กรกฎาคม ๒๕๖๔

ข้อ ๗ การปลูกและบำรุงป่าให้ดำเนินการโดยพนักงานเจ้าหน้าที่ เว้นแต่มีความจำเป็นต้องว่าจ้างบุคคลอื่นทำการปลูกและบำรุงป่า ให้ดำเนินการจ้างตามกฎหมายว่าด้วยการจัดซื้อจัดจ้างและการบริหารพัสดุภาครัฐ และระเบียบที่เกี่ยวข้อง

ข้อ ๘ วิธีการปลูกและบำรุงป่า ให้ดำเนินการตามแนวทางปฏิบัติตามระเบียบกรมทรัพยากรทางทะเลและชายฝั่ง ว่าด้วยการปลูกและบำรุงป่าชายเลน พ.ศ. ๒๕๖๔ ท้ายระเบียบนี้

ข้อ ๙ อธิบดีกรมทรัพยากรทางทะเลและชายฝั่งเป็นผู้รักษาการตามระเบียบนี้ และให้มีอำนาจตีความวินิจฉัยปัญหาเกี่ยวกับการปฏิบัติตามระเบียบนี้ คำวินิจฉัยของอธิบดีให้ถือเป็นที่สุด

ประกาศ ณ วันที่ ๓๑ มีนาคม พ.ศ. ๒๕๖๔
โสภณ ทองดี
อธิบดีกรมทรัพยากรทางทะเลและชายฝั่ง

แนวทางปฏิบัติตามระเบียบกรมทรัพยากรทางทะเลและชายฝั่ง ว่าด้วยการปลูกและบำรุงป่าชายเลน พ.ศ. ๒๕๖๔

ตามที่กรมทรัพยากรทางทะเลและชายฝั่งได้ออกระเบียบกรมทรัพยากรทางทะเลและชายฝั่ง ว่าด้วยการปลูกและบำรุงป่าชายเลน พ.ศ. ๒๕๖๔ ไว้เพื่อปฏิบัติ และให้มีประสิทธิภาพมากยิ่งขึ้นนั้น เพื่อให้การปฏิบัติเกี่ยวกับการปลูกและบำรุงป่าชายเลนเป็นไปในทางเดียวกัน จึงกำหนดแนวทางปฏิบัติไว้ ดังนี้

๑. การพิจารณาพื้นที่ และการสำรวจพื้นที่

๑.๑ หลักเกณฑ์ในการพิจารณาพื้นที่ เพื่อการปลูกและบำรุงป่าชายเลน

๑.๑.๑ พื้นที่ที่กำหนดเป็นแปลงปลูกและบำรุงป่าชายเลนต้องอยู่ในเขตป่าชายเลนตามมติคณะรัฐมนตรี หรือเป็นพื้นที่ที่มีสภาพเป็นป่าชายเลน หรือได้รับอิทธิพลจากการขึ้นลงของน้ำทะเล ซึ่งเป็นป่าตามกฎหมายว่าด้วยป่าไม้ กฎหมายว่าด้วยป่าสงวนแห่งชาติ หรือป่าชายเลนอนุรักษ์ ตามกฎหมายว่าด้วยการส่งเสริมการบริหารจัดการทรัพยากรทางทะเลและชายฝั่งเท่านั้น

๑.๑.๒ พื้นที่ดำเนินการปลูกป่าชายเลนเป็นพื้นที่ที่ได้รับอิทธิพลจากน้ำทะเล และมีสภาพระบบนิเวศเป็นป่าชายเลนเสื่อมโทรมที่สามารถฟื้นฟูให้กลับคืนสู่ความอุดมสมบูรณ์

๑.๒ ดำเนินการสำรวจรายละเอียดพื้นที่ จัดทำแผนที่ และกำหนดแผนการดำเนินงาน โดยจัดทำรายงานการสำรวจพื้นที่และจัดทำแผนที่ เพื่อดำเนินการปลูกป่าชายเลน ตามแบบ ปบ. ๑ โดยข้อมูลที่ต้องสำรวจประกอบด้วย

๑.๒.๑ พื้นที่ดำเนินการให้ระบุชื่อ หมู่บ้าน ตำบล อำเภอ จังหวัด ตลอดจนอยู่ในเขตป่า ป่าสงวนแห่งชาติ ป่าชายเลนอนุรักษ์ หรือป่าชายเลนตามมติคณะรัฐมนตรีใดให้ชัดเจน

๑.๒.๒ ขอบเขตและพื้นที่ ให้แสดงรายละเอียดอาณาเขต เขตติดต่อ ขนาดพื้นที่ โดยมีแผนที่มาตราส่วน ๑ : ๕๐,๐๐๐ และ ๑ : ๔,๐๐๐ พร้อมภาพถ่ายและแสดงรายละเอียดค่าพิกัด ประกอบที่ชัดเจน

๑.๒.๓ ลักษณะภูมิประเทศ ให้แสดงรายละเอียดว่าเป็นที่ราบหรือที่ลุ่ม ชนิดของดิน มีความลาดชัน ระดับความสูงจากระดับน้ำทะเล และการขึ้นลงของน้ำทะเล

๑.๒.๔ ลักษณะภูมิอากาศ ให้แสดงรายละเอียดของอุณหภูมิ ปริมาณน้ำฝน และความชื้นสัมพัทธ์

๑.๒.๕ ลักษณะทางชีวภาพ ให้แสดงรายละเอียดสภาพพื้นที่ป่าชายเลน ชนิดพันธุ์ไม้ที่ขึ้นอยู่ ไม้พื้นล่าง การสืบพันธุ์ตามธรรมชาติของพันธุ์ไม้ ชนิดพันธุ์สัตว์น้ำ สัตว์บก

๑.๒.๖ อันตรายที่จะเกิดกับพันธุ์ไม้ที่ปลูก ให้แสดงรายละเอียดความเสี่ยงจากคน สัตว์ แมลง โรคพืช ภัยธรรมชาติ และเหตุอื่น ๆ ที่มีพร้อมความเห็นในการป้องกันภัย

๑.๒.๗ ข้อมูลทางเศรษฐกิจและสังคม เช่น จำนวนประชากร หมู่บ้าน สภาพความเป็นอยู่ รายได้เฉลี่ยอาชีพหลัก อาชีพรอง และการคมนาคม

๑.๒.๘ สภาพการใช้ประโยชน์ที่ดินในพื้นที่ให้ระบุถึง การใช้ประโยชน์ในพื้นที่ การอนุญาตให้ใช้ประโยชน์ในพื้นที่ สถานะคดี การบริหารจัดการ และการดูแล ของกรมทรัพยากรทางทะเลและชายฝั่ง หรือหน่วยงานของรัฐอื่น ๆ ในพื้นที่เดิม - ปัจจุบัน (ถ้ามี)

๑.๒.๙ รายละเอียดอื่น ๆ ที่เห็นควรจะระบุไว้ เช่น หน่วยงานราชการ เอกชน โรงงาน ฯลฯ ที่ตั้งอยู่ในพื้นที่และคาดว่าจะมีผลกระทบต่อการดำเนินงาน

๑.๒.๑๐ วัน เดือน ปี ที่ทำการสำรวจพื้นที่ให้ระบุวัน เดือน ปี ที่เข้าทำการสำรวจป่า และวัน เดือน ปี ที่สำรวจป่าเสร็จสิ้น

๑.๒.๑๑ ความเห็นของผู้สำรวจป่า ให้ระบุว่า สภาพพื้นที่มีความเหมาะสมในการปลูกและบำรุงป่าชายเลนหรือไม่ อย่างไร มีอุปสรรคในการปลูกและบำรุงป่าชายเลนหรือไม่ อย่างไร และความเห็นในการปลูกและบำรุงป่าชายเลนในพื้นที่ เช่น ชนิดพันธุ์ไม้ที่จะใช้ในการปลูกและบำรุง ความเหมาะสม วิธีการปลูกและบำรุง แหล่งแรงงาน แหล่งเมล็ดพันธุ์ไม้

๒. การคัดเลือกชนิดพันธุ์ไม้ที่จะใช้ปลูก

๒.๑ ในกรณีสภาพพื้นที่สามารถปลูกได้หลายชนิด ให้ทำการคัดเลือกชนิดพันธุ์ไม้ไม่น้อยกว่า ๓ ชนิด ปลูกผสมคละกันไปตามสภาพพื้นที่ และความเหมาะสม โดยพิจารณาพันธุ์ไม้ท้องถิ่นเป็นอันดับแรก

๒.๒ ในกรณีสภาพพื้นที่ปลูกได้ชนิดพันธุ์เดียว ให้พิจารณาพันธุ์ไม้ที่เหมาะสมกับพื้นที่มากที่สุด

๒.๓ ชนิดพันธุ์ไม้ที่กำหนดให้ปลูกและบำรุงในป่าชายเลน ให้ใช้ชนิดพันธุ์ไม้ดังต่อไปนี้

๒.๓.๑ โกงกางใบเล็ก (*Rhizophora apiculata* Blume)
๒.๓.๒ โกงกางใบใหญ่ (*Rhizophora mucronata* Lam.)
๒.๓.๓ คนทิสอทะเล (*Vitex rotundifolio* L.f.)
๒.๓.๔ แคทะเล (*Dolichandrone spathacea* (L. f.) K. Schum.)
๒.๓.๕ จาก (*Nypa fruticans* Wurmb)
๒.๓.๖ จิกทะเล (*Barringtonia asiatica* (L.) Kurz)
๒.๓.๗ จิกสวน (*Barringtonia racemosa* (L.) Spreng.)
๒.๓.๘ แดงน้ำ (*Aglaia cucullata* (Roxb.) Pellegr.)
๒.๓.๙ ตะบัน (*Xylocarpus rumphii* (Kostel.) Mabb.)
๒.๓.๑๐ ตะบูนขาว (*Xylocarpus granatum* J. Koenig)
๒.๓.๑๑ ตะบูนดำ (*Xylocarpus moluccensis* (Lam.) M. Roem.)
๒.๓.๑๒ ตาตุ่มทะเล (*Excoecaria agallocha* L.)
๒.๓.๑๓ ตีนเป็ดทราย (*Cerbera manghas* L.)
๒.๓.๑๔ ตีนเป็ดทะเล (*Cerbera odollam* Gaertn.)
๒.๓.๑๕ เตยทะเล (*Pandanus odorifer* (Forssk.) Kuntze)
๒.๓.๑๖ ถั่วขาว (*Bruguiera cylindrica* (L.) Blume)
๒.๓.๑๗ ถั่วดำ (*Bruguiera parviflora* (Roxb.) Wight & Arn. ex Griff.)
๒.๓.๑๘ เทียนทะเล (*Pemphis acidula* J. R. & G. Forst.)
๒.๓.๑๙ ปอทะเล (*Hibiscus tiliaceus* L.)
๒.๓.๒๐ โปรงขาว (*Ceriops decandra* (Griff.) W. Theob.)
๒.๓.๒๑ โปรงแดง (*Ceriops tagal* (Perr.) C. B. Rob.)
๒.๓.๒๒ ฝาดดอกขาว (*Lumnitzera racemosa* Willd.)
๒.๓.๒๓ ฝาดดอกแดง (*Lumnitzera littorea* (Jack) Voigt)
๒.๓.๒๔ พังกา-ถั่วขาว (*Bruguiera hainesii* C. G. Rogers)
๒.๓.๒๕ พังกาหัวสุมดอกขาว (*Bruguiera sexangula* (Lour.) Poir.)
๒.๓.๒๖ พังกาหัวสุมดอกแดง (*Bruguiera gymnorhiza* (L.) Savigny)
๒.๓.๒๗ โพทะเล (*Thespesia spp.*)
๒.๓.๒๘ โพรงนก (*Rapanea porteriana* (Wall. & A. Dc.) Mez)
๒.๓.๒๙ รักทะเล (*Scaevola taccada* (Gaertn.) Roxb.)
๒.๓.๓๐ รังกะแท้ (*Kandelia candel* (L.) Druce)
๒.๓.๓๑ รามใหญ่ (*Ardisia elliptica* Thunb.)
๒.๓.๓๒ ลำพู (*Sonneratia caseolaris* (L.) Engl.)
๒.๓.๓๓ ลำพูทะเล (*Sonneratia alba* Sm.)

๒.๓.๓๔ ลำแพน (*Sonneratia ovata* Backer)
๒.๓.๓๕ ลำแพนหิน (*Sonneratia griffithii* Kurz)
๒.๓.๓๖ สนทะเล (*Casuarina equisetifolio* J.R.&G.Forst)
๒.๓.๓๗ สมอทะเล (*Shirakiopsis indica* (Willd.) Esser)
๒.๓.๓๘ สารภีทะเล (*Calophyllum inophyllum* L.)
๒.๓.๓๙ เสม็ด (*Melaleuca spp.*)
๒.๓.๔๐ แสมขน (*Avicennia lanata* Ridl.)
๒.๓.๔๑ แสมขาว (*Avicennia alba* Blume)
๒.๓.๔๒ แสมดำ (*Avicennia officinalis* L.)
๒.๓.๔๓ แสมทะเล (*Avicennia marina* (Forssk.) Vierh.)
๒.๓.๔๔ หงอนไก่ทะเล (*Heritiera littoralis* Aiton)
๒.๓.๔๕ หงอนไก่ใบเล็ก (*Heritiera fomes* Buch.-Ham.)
๒.๓.๔๖ หมันทะเล (*Cordia subcordata* Lam.)
๒.๓.๔๗ หยีทะเล (*Pongamia pinnata* (L.) Pierre)
๒.๓.๔๘ หลุมพอทะเล (*Intsia bijuga (Colebr.)* Kuntze)

๒.๔ ชนิดพันธุ์ไม้นอกเหนือจากข้อ ๒.๓ ให้ขออนุมัติจากอธิบดีกรมทรัพยากรทางทะเลและชายฝั่งก่อนทุกครั้ง

๓. การผลิตกล้าไม้

ทำการผลิตกล้าไม้ให้เพียงพอแก่การใช้งาน ในกรณีปลูกเต็มพื้นที่ใช้จำนวน ๗๑๐ กล้า/ไร่ และในกรณีปลูกเสริม และปรับปรุงสภาพป่าชายเลน ให้ปลูก ๓๐๐ กล้า/ไร่ ตามความเหมาะสมของแต่ละพื้นที่ โดยให้ผลิตกล้าไม้สำรองไว้ไม่ต่ำกว่าร้อยละ ๒๐ สำหรับการปลูกซ่อม

๔. การเตรียมพื้นที่

๔.๑ แผ้วถางวัชพืช ปรับสภาพพื้นที่ให้เหมาะสมต่อการปลูก

๔.๒ ให้ใช้หลักหมายแนวปลูกยาวไม่ต่ำกว่า ๑ เมตร โดยหลักหมายแนวปลูกต้องใช้วัสดุที่มีความแข็งแรงและทนทาน ทาสีแดงที่ส่วนบนของหลักไม่น้อยกว่า ๑๕ เซนติเมตร

๔.๒.๑ ปักหลักหมายแนวปลูกสำหรับปลูก ระยะ ๑.๕ × ๑.๕ เมตร เต็มพื้นที่จำนวน ๗๑๐ หลัก/ไร่

๔.๒.๒ ปักหลักหมายแนวปลูกสำหรับปลูกเสริม และปรับปรุงสภาพป่าชายเลนจำนวน ๓๐๐ หลัก/ไร่

๕. การปลูก

การปลูกให้ใช้กล้าเพาะชำ ซึ่งมีอายุไม่น้อยกว่า ๓ เดือน

๖. การบำรุงรักษา

๖.๑ ให้ทำการแผ้วถางวัชพืชรอบโคนต้นไม่น้อยกว่าปีละ ๑ ครั้ง และกำจัดศัตรูพืชอื่นตามความจำเป็น ด้วยวิธีการเหมาะสม เพื่อให้กล้าไม้แข็งแรง และมีอัตราการรอดตายสูง ภายหลังการปลูก

๖.๒ ตรวจนับอัตราการรอดตาย และให้ปลูกทดแทนต้นที่ตาย หรือคาดว่าจะตายโดยทันทีภายหลังจากทำการแผ้วถางวัชพืช หรือกำจัดศัตรูพืชอื่นแล้ว

๗. การรังวัดและหมายแนวเขต

พื้นที่ปลูกและบำรุงป่าชายเลนให้ทำการรังวัดและหมายแนวเขต ดังนี้

๗.๑ ให้รังวัดและจัดทำแผนที่ขนาดมาตราส่วน ๑ : ๕๐,๐๐๐ และ ๑ : ๔,๐๐๐ พร้อมระบุรายละเอียดค่าพิกัด

๗.๒ การหมายแนวเขตแปลงปลูกให้ใช้หลักเขตคอนกรีตเสริมเหล็กขนาด ๔ x ๔ นิ้ว ยาวอย่างน้อย ๑ เมตร เหนือพื้นดินโดยรอบแปลงปลูก ฐานหลักเขตเป็นแบบฐานแผ่ โดยระบุปี แปลง และเนื้อที่ไว้ที่หลักเขต เพื่อเป็นหลักฐานในการตรวจสอบ

๗.๓ ให้จัดทำป้ายข้อมูลแปลงปลูกป่าพอสังเขป โดยมีพื้นป้ายสีขาว ข้อความสีเข้ม ระบุชื่อหน่วยงานที่รับผิดชอบปลูก ปีที่ปลูก และจำนวนเนื้อที่แปลงปลูกป่า แสดงไว้ในบริเวณพื้นที่แปลงปลูกป่าชายเลน (ตามตัวอย่างด้านล่าง)

ป้ายดังกล่าว ให้มีขนาด ๑.๒๐ x ๒.๔๐ เมตร ติดตั้งโดยให้มีความสูงจากระดับพื้นดินถึงขอบล่างของป้ายไม่ต่ำกว่า ๑.๕ เมตร โดยติดตั้งกับเสาคอนกรีตเสริมเหล็ก จำนวน ๒ ต้น ขนาดเสาไม่น้อยกว่า ๓ x ๓ นิ้ว ความยาวให้เป็นไปตามความเหมาะสมของสภาพพื้นที่ ซึ่งเมื่อทำการติดตั้งแล้วต้องมีความมั่นคงแข็งแรง ปลอดภัย

ถ้าหากพื้นที่ต่ำกว่า ๑๐ ไร่ ให้จัดทำป้ายตามความเหมาะสม

โครงการปลูกป่าชายเลน.....

ชื่อป่า.....

ประจำปี พ.ศ.....

แปลงที่...../.....เนื้อที่.....ไร่

หมู่ที่.....ตำบล.....อำเภอ.....จังหวัด.....

ชื่อหน่วยงาน (ศูนย์อนุรักษ์ทรัพยากรป่าชายเลนที่ หรือ ศูนย์บริหารจัดการทรัพยากรป่าชายเลนจังหวัด)

สำนักงานทรัพยากรทางทะเลและชายฝั่งที่....

กรมทรัพยากรทางทะเลและชายฝั่ง กระทรวงทรัพยากรธรรมชาติและสิ่งแวดล้อม

หมายเลขโทรศัพท์.....

๘. สำหรับแปลงบำรุงป่าอายุตั้งแต่ปีที่ ๒ ถึง ๖ ให้ปฏิบัติ ดังนี้

๘.๑ ทำการซ่อมแนวเขตรอบแปลงบำรุงป่าให้ชัดเจน

๘.๒ แผ้วถางวัชพืชรอบต้นไม้ที่บำรุงทั้งแปลง ปีละ ๒ ครั้ง

๘.๓ ให้ทำการตรวจนับอัตราการรอดตายหลังจากที่ทำการแผ้วถางวัชพืช และทำการปลูกซ่อมทดแทนโดยทันที สำหรับแปลงปลูกหรือบำรุงป่าให้มีอัตราการรอดตายไม่น้อยกว่าร้อยละ ๘๐

๙. การรายงานผลงาน

เมื่อดำเนินการแล้วเสร็จ ให้จัดทำรายงานผลการปฏิบัติงานการปลูกป่าชายเลนตามแบบ ปบ. ๒ รายงานผลการปฏิบัติงานการบำรุงแปลงปลูกป่าชายเลน อายุ ๒ - ๖ ตามแบบ ปบ. ๓ และรายการสำรวจพื้นที่แปลงปลูกป่าชายเลน เพื่อดำเนินการของบบำรุง ปีที่ ๒ - ๖ ตามแบบ ปบ. ๔ พร้อมแผนที่ขนาดมาตราส่วน ๑ : ๕๐,๐๐๐ และ ๑ : ๔,๐๐๐ ให้ระบุรายละเอียดค่าพิกัดและภาพถ่ายสี จัดเก็บไว้ที่หน่วยงานจำนวน ๑ ชุด และให้รายงานกรมทรัพยากรทางทะเลและชายฝั่ง ในรูปแบบเอกสารและแผ่นบันทึกข้อมูลที่มี shape file และไฟล์ภาพถ่ายสีภายในวันที่ ๑๕ ตุลาคม ของทุกปี หรือภายใน ๑๕ วัน หลังจากเสร็จสิ้นโครงการ

อนึ่ง เมื่อได้ดำเนินการรายงานตามวรรคหนึ่งแล้ว ให้ดำเนินการบันทึกข้อมูลการรายงานลงในระบบโปรแกรมทางอิเล็กทรอนิกส์ ทั้งนี้ ตามที่อธิบดีกรมทรัพยากรทางทะเลและชายฝั่งกำหนด

๑๐. กรณีการปลูกหรือบำรุงป่าชายเลนในพื้นที่พิเศษที่มีความแตกต่างจากสภาพป่าชายเลนโดยทั่วไป เช่น นาเกลือ ป่าเชิงทรง เลนงอก ที่งอกหลังแนวป้องกันการกัดเซาะชายฝั่ง สันดอนกลางป่าชายเลน พรุชายฝั่ง พื้นที่สาธารณะประโยชน์ของส่วนราชการอื่น วัด โรงเรียน และป่าชายเลนบริเวณชายฝั่งแม่น้ำ ลำคลอง หรืออื่น ๆ ก่อนดำเนินการให้เสนอแนวทางการดำเนินการเพื่อปรับปรุงระบบนิเวศให้เหมาะสมต่อการเจริญเติบโตของพันธุ์พืชตามหลักวิชาการ ทั้งในส่วนของการเตรียมพื้นที่ การเตรียมกล้าไม้ ฝักพันธุ์ไม้ หรือเมล็ดพันธุ์ไม้ที่มีขนาด ชนิด จำนวน ตามความเหมาะสมกับสภาพพื้นที่ การปลูก การบำรุงรักษา รวมทั้งงบประมาณ โดยต้องเสนอโครงการให้อธิบดีกรมทรัพยากรทางทะเลและชายฝั่งอนุมัติก่อนดำเนินการ

๑๑. การตรวจสอบผลงาน

ให้ผู้อำนวยการสำนักงานทรัพยากรทางทะเลและชายฝั่ง แต่งตั้งคณะกรรมการตรวจติดตามผลการปฏิบัติงานการปลูกและบำรุงป่าชายเลน จำนวนไม่น้อยกว่าสามคน โดยองค์ประกอบของคณะกรรมการต้องมีข้าราชการอย่างน้อยหนึ่งคน ทำหน้าที่เป็นกรรมการ

แบบ ปบ. ๑

รายงานการสำรวจพื้นที่และจัดทำแผนที่ เพื่อดำเนินการปลูกป่าชายเลน

วันที่ทำการสำรวจ.....

๑. พื้นที่ดำเนินการ.....

.....

๒. ชื่อป่า.....

๓. ขอบเขตและพื้นที่.....

.....

๔. ลักษณะภูมิประเทศ.....

.....

๕. ลักษณะภูมิอากาศ.....

.....

๖. ลักษณะทางชีวภาพ.....

.....

๗. อันตรายที่จะเกิดกับพันธุ์ไม้ที่ปลูก และความเห็นในการป้องกันภัย.....

.....

๘. ข้อมูลทางเศรษฐกิจและสังคม.....

.....

.....

๙. สภาพการใช้ประโยชน์ที่ดินในพื้นที่.....

.....

๑๐. รายละเอียดอื่น ๆ .....

.....

.....

๑๑. ความเห็นผู้สำรวจ.....

.....

.....

ลงชื่อ.....ผู้สำรวจ

(.....)

ตำแหน่ง.....

ลงชื่อ.....ผู้นำชุมชน/

องค์กรปกครองส่วนท้องถิ่น

(.....)

ตำแหน่ง.....

- ๒ -

แผนที่แปลงปลูกป่าชายเลนพร้อมพิกัด

ท้องที่.....

.....

แผนที่ มาตราส่วน ๑ : ๕๐,๐๐๐

<u>เครื่องหมายแผนที่</u>

แปลงปลูกป่าชายเลน

เขตป่าชายเลนตามมติคณะรัฐมนตรี

ลงชื่อ.....

(.....)

ตำแหน่ง.....

แผนที่แปลงปลูกป่าชายเลนพร้อมพิกัด

ท้องที่.....

.....

แผนที่ มาตราส่วน ๑ : ๔,๐๐๐

<u>เครื่องหมายแผนที่</u>

แปลงปลูกป่าชายเลน

เขตป่าชายเลนตามมติคณะรัฐมนตรี

ลงชื่อ.....

(.....)

ตำแหน่ง.....

- ๓ -

ภาพถ่ายสีแสดงสภาพแปลงก่อนดำเนินการปลูกป่า พร้อมพิกัด ณ จุดถ่ายภาพไม่น้อยกว่า ๔ รูป

ภาพถ่าย **ก่อน**ปลูกป่าชายเลน ๑	ภาพถ่าย **ก่อน**ปลูกป่าชายเลน ๒
พิกัดจุดถ่ายภาพ.....	พิกัดจุดถ่ายภาพ.....
ภาพถ่าย **ก่อน**ปลูกป่าชายเลน ๓	ภาพถ่าย **ก่อน**ปลูกป่าชายเลน ๔
พิกัดจุดถ่ายภาพ.....	พิกัดจุดถ่ายภาพ.....

ลงชื่อ.....

(.....)

ตำแหน่ง.....

แบบ ปบ. ๒

รายงานผลการปฏิบัติงานการปลูกและบำรุงป่าชายเลน

ชื่อแผนงาน/โครงการ.....
พื้นที่ดำเนินการ.....**เนื้อที่**.....**ไร่**
แหล่งที่มางบประมาณ.....
จำนวนงบประมาณ.....
หน่วยงานผู้ดำเนินโครงการ.....

รายงานผลการปลูกป่าชายเลน

๑. การคัดเลือกชนิดพันธุ์ไม้ที่จะใช้ปลูก

๑.๑..... จำนวน .....กล้า
๑.๒..... จำนวน .....กล้า
๑.๓ ..... จำนวน .....กล้า
๑.๔ ..... จำนวน .....กล้า

๒. อัตราการรอดตายของกล้าไม้ร้อยละ.....

๓. การเตรียมพื้นที่ พร้อมภาพถ่ายสี ไม่น้อยกว่า ๒ ภาพ

รูปภาพ การเตรียมพื้นที่	รูปภาพ การเตรียมพื้นที่

๔. การปลูกพร้อมภาพถ่ายสีไม่น้อยกว่า ๒ ภาพ

รูปภาพ การปลูก	รูปภาพ การปลูก

๕. การบำรุงรักษาพร้อมภาพถ่ายสีไม่น้อยกว่า ๒ ภาพ

รูปภาพ การบำรุงรักษา	รูปภาพ การบำรุงรักษา

๖. การหมายแนวเขตแปลงปลูกป่าชายเลน พร้อมป้าย และภาพถ่ายสี ไม่น้อยกว่า ๓ ภาพ

รูปภาพ ป้าย

รูปภาพ การหมายแนวเขตแปลงปลูก	รูปภาพ การหมายแนวเขตแปลงปลูก

๗. การรังวัดหมายแนวเขต และแผนที่แสดงแปลงปลูกป่าพร้อมพิกัด ดังนี้

แผนที่รังวัดแปลงปลูกป่าชายเลนพร้อมพิกัด
ท้องที่.....
.....

แผนที่ มาตราส่วน (ตามความเหมาะสม)

<u>เครื่องหมายแผนที่</u>

แนวเขตรังวัด

ลงชื่อ.....
(.....)
ตำแหน่ง.....

- ๓ -

แผนที่แปลงปลูกป่าชายเลน

ท้องที่.....

.....

แผนที่ มาตราส่วน ๑ : ๕๐,๐๐๐

<u>เครื่องหมายแผนที่</u>

แปลงปลูกป่าชายเลน

ลงชื่อ.....

(.....)

ตำแหน่ง.....

แผนที่แปลงปลูกป่าชายเลน

ท้องที่.....

.....

แผนที่ มาตราส่วน ๑ : ๔,๐๐๐

<u>เครื่องหมายแผนที่</u>

แปลงปลูกป่าชายเลน

ลงชื่อ.....

(.....)

ตำแหน่ง.....

๘. ภาพถ่ายสีแสดงสภาพแปลงก่อนและหลังปลูกพร้อมพิกัด ณ จุดถ่ายภาพ (สำหรับติดตามผลในปีถัดไป) ไม่น้อยกว่า ๔ รูป

ภาพถ่าย **ก่อน**ปลูกป่าชายเลน ๑	ภาพถ่าย **ก่อน**ปลูกป่าชายเลน ๒
พิกัดจุดถ่ายภาพ.....	พิกัดจุดถ่ายภาพ.....
ภาพถ่าย **ก่อน**ปลูกป่าชายเลน ๓	ภาพถ่าย **ก่อน**ปลูกป่าชายเลน ๔
พิกัดจุดถ่ายภาพ.....	พิกัดจุดถ่ายภาพ.....
ภาพถ่าย **หลัง**ปลูกป่าชายเลน ๑	ภาพถ่าย **หลัง**ปลูกป่าชายเลน ๒
พิกัดจุดถ่ายภาพ.....	พิกัดจุดถ่ายภาพ.....
ภาพถ่าย **หลัง**ปลูกป่าชายเลน ๓	ภาพถ่าย **หลัง**ปลูกป่าชายเลน ๔
พิกัดจุดถ่ายภาพ.....	พิกัดจุดถ่ายภาพ.....

ลงชื่อ.....

(.....)

ตำแหน่ง.....

แบบ ปบ. ๓

รายงานผลการปฏิบัติงานการบำรุงแปลงปลูกป่าชายเลนอายุตั้งแต่ปีที่ ๒ ถึงปีที่ ๖

ชื่อแผนงาน/โครงการ.....
พื้นที่ดำเนินการ.....**เนื้อที่**.....**ไร่**
แหล่งที่มางบประมาณ.....
จำนวนงบประมาณ.....
หน่วยงานผู้ดำเนินโครงการ.....

รายงานผลการบำรุงแปลงป่าชายเลนปีที่...

๑. การซ่อมแซมแนวเขตรอบแปลงพร้อมภาพถ่ายสี ไม่น้อยกว่า ๒ ภาพ
๒. การแผ้วถางวัชพืช พร้อมภาพถ่ายสี ไม่น้อยกว่า ๒ ภาพ
๓. การปลูกซ่อม พร้อมภาพถ่ายสี ไม่น้อยกว่า ๒ ภาพ
๔. ภาพถ่ายสีแสดงสภาพแปลงหลังการบำรุง พร้อมพิกัด ณ จุดเดิมที่มีการถ่ายภาพ (สำหรับติดตามผลในปีถัดไป) ไม่น้อยกว่า ๔ รูป

ภาพถ่ายแสดงสภาพแปลงหลังการบำรุง ณ จุดถ่ายภาพเดิม ๑	ภาพถ่ายแสดงสภาพแปลงหลังการบำรุง ณ จุดถ่ายภาพเดิม ๒
พิกัดจุดถ่ายภาพ.....	พิกัดจุดถ่ายภาพ.....
ภาพถ่ายแสดงสภาพแปลงหลังการบำรุง ณ จุดถ่ายภาพเดิม ๓	ภาพถ่ายแสดงสภาพแปลงหลังการบำรุง ณ จุดถ่ายภาพเดิม ๔
พิกัดจุดถ่ายภาพ.....	พิกัดจุดถ่ายภาพ.....

ลงชื่อ.....
(.....)
ตำแหน่ง.....

แบบ ปบ. ๔

รายการสำรวจพื้นที่แปลงปลูกป่าชายเลน เพื่อดำเนินการของบบำรุง ปีที่ ๒ - ๖

วันที่ทำการสำรวจ.....

ชื่อแผนงาน/โครงการ.....เพื่อดำเนินการของบบำรุง ปีที่.....

แหล่งที่มางบประมาณ.....จำนวนเงิน.....บาท

หน่วยงานผู้ดำเนินโครงการ.....

๑. พื้นที่ดำเนินการ.....

.....เนื้อที่.....ไร่

๒. ชื่อป่า.....

๓. ขอบเขตและพื้นที่.....

.....

.....

.....

.....

๔. อัตราการรอดตายของพันธุ์ไม้ในแปลง ก่อนการของบบำรุงแปลงปลูกป่าชายเลน.....

.....

๕. ระบุความเสี่ยงอันตรายที่เกิดกับพันธุ์ไม้ที่ปลูก และความเห็นในการป้องกันภัย.....

.....

.....

.....

๖. ความเห็นผู้สำรวจ.....

.....

.....

.....

.....

.....

ลงชื่อ.....ผู้สำรวจ

(.....)

ตำแหน่ง.....

ลงชื่อ.....ผู้นำชุมชน/

องค์กรปกครองส่วนท้องถิ่น

(.....)

ตำแหน่ง.....

- ๒ -

แผนที่แปลงบำรุงป่าชายเลนอายุตั้งแต่ปีที่ ๒ ถึงปีที่ ๖ พร้อมพิกัด
ท้องที่.....
.....

แผนที่ มาตราส่วน ๑ : ๕๐,๐๐๐

<u>เครื่องหมายแผนที่</u>

- แปลงปลูกป่าชายเลน
- เขตป่าชายเลนตามมติคณะรัฐมนตรี

ลงชื่อ.....
(.....)
ตำแหน่ง.....

แผนที่แปลงบำรุงป่าชายเลนอายุตั้งแต่ปีที่ ๒ ถึงปีที่ ๖ พร้อมพิกัด
ท้องที่.....
.....

แผนที่ มาตราส่วน ๑ : ๔,๐๐๐

<u>เครื่องหมายแผนที่</u>

- แปลงปลูกป่าชายเลน
- เขตป่าชายเลนตามมติคณะรัฐมนตรี

ลงชื่อ.....
(.....)
ตำแหน่ง.....

- ๓ -

ภาพถ่ายสีแสดงสภาพแปลงก่อนการของบบำรุงแปลงปลูก ณ จุดเดิมที่มีการถ่ายภาพแปลงปลูกป่าชายเลน ไม่น้อยกว่า ๔ รูป

ภาพถ่าย แปลงปลูกป่าที่ต้องการของบบำรุง ณ จุดถ่ายภาพเดิม ๑	ภาพถ่าย แปลงปลูกป่าที่ต้องการของบบำรุง ณ จุดถ่ายภาพเดิม ๒
พิกัดจุดถ่ายภาพ.....	พิกัดจุดถ่ายภาพ.....
ภาพถ่าย แปลงปลูกป่าที่ต้องการของบบำรุง ณ จุดถ่ายภาพเดิม ๓	ภาพถ่าย แปลงปลูกป่าที่ต้องการของบบำรุง ณ จุดถ่ายภาพเดิม ๔
พิกัดจุดถ่ายภาพ.....	พิกัดจุดถ่ายภาพ.....

ลงชื่อ.....

(.....)

ตำแหน่ง.....

ภาคผนวกที่ 3-3 หนังสือแจ้งผลการเข้าร่วมโครงการปลูกป่าชายเลน เพื่อประโยชน์จากคาร์บอนเครดิต ประจำปี พ.ศ.2565

หนังสืออนุมัติให้เข้าร่วมโครงการปลูกป่าชายเลน เพื่อประโยชน์จากคาร์บอนเครดิต ประจำปี พ.ศ. ๒๕๖๕
กรมทรัพยากรทางทะเลและชายฝั่ง
(สำหรับบุคคลภายนอก)

เล่มที่ ๑ ที่ทำการ กรมทรัพยากรทางทะเลและชายฝั่ง
ฉบับที่ ๑ วันที่ ๑๕ เดือน กันยายน พ.ศ. ๒๕๖๕

ตามที่กรมทรัพยากรทางทะเลและชายฝั่งได้จัดทำโครงการปลูกป่าชายเลน เพื่อประโยชน์จากคาร์บอนเครดิต ประจำปี พ.ศ. ๒๕๖๕ เพื่อฟื้นฟูพื้นที่ป่าเสื่อมโทรมและส่งเสริมการเพิ่มพื้นที่ป่าชายเลนให้เป็นแหล่งกักเก็บคาร์บอน ลดการปล่อยก๊าซเรือนกระจกของประเทศ และส่งเสริมให้ทุกภาคส่วนทั้งภาครัฐและเอกชนมีส่วนร่วมในการดำเนินโครงการปลูกป่าชายเลน เพื่อประโยชน์จากคาร์บอนเครดิต

ดังนั้น อธิบดีกรมทรัพยากรทางทะเลและชายฝั่ง อาศัยอำนาจตามมาตรา ๑๙ แห่งพระราชบัญญัติส่งเสริมการบริหารจัดการทรัพยากรทางทะเลและชายฝั่ง พ.ศ ๒๕๕๘ ประกอบมาตรา ๑๗ (๑) แห่งพระราชบัญญัติป่าไม้ พุทธศักราช ๒๔๘๔ และที่แก้ไขเพิ่มเติม และมาตรา ๑๙ แห่งพระราชบัญญัติป่าสงวนแห่งชาติ พ.ศ. ๒๕๐๗ และที่แก้ไขเพิ่มเติม

กรมทรัพยากรทางทะเลและชายฝั่ง จึงอนุมัติให้ บริษัท สยาม ที ซี เทคโนโลยี จำกัด ที่อยู่เลขที่ ๒๓๕/๑ ซอย ถนน ราชภูรีพัฒนา หมู่ที่ ตำบล/แขวง ราชภูรีพัฒนา อำเภอ/เขต สัตหีบ จังหวัด กรุงเทพมหานคร เข้าร่วมโครงการปลูกป่าชายเลน เพื่อประโยชน์จากคาร์บอนเครดิต ประจำปี พ.ศ. ๒๕๖๕ ร่วมกับกรมทรัพยากรทางทะเลและชายฝั่ง จำนวน ๙๕ แปลง รวมเนื้อที่ ๑๑,๙๙๙.๓๑ ไร่ ดังนี้

๑. พื้นที่พร้อมปลูก จำนวน ๒๗ แปลง เนื้อที่ ๑,๙๖๙.๙๒ ไร่
๒. พื้นที่ที่ผ่านการทำนากุ้ง จำนวน ๓ แปลง เนื้อที่ ๑๑๐.๙๐ ไร่
๓. พื้นที่ที่ผ่านการทำสวนปาล์ม จำนวน แปลง เนื้อที่ ไร่
๔. พื้นที่เลนงอก จำนวน ๓ แปลง เนื้อที่ ๓๖๓.๗๙ ไร่
๕. แปลงปลูกเสริมและบำรุงสภาพป่าชายเลน จำนวน ๖๑ แปลง เนื้อที่ ๙,๕๐๔.๙๕ ไร่

ตั้งแต่วันที่ ๑๕ เดือน กันยายน พ.ศ. ๒๕๖๕ จนถึงวันที่ ๑๕ เดือน กันยายน พ.ศ. ๒๕๙๕ รวมระยะเวลา ๓๑ ปี

ผู้รับอนุมัติจะต้องปฏิบัติตามกฎหมายว่าด้วยป่าสงวนแห่งชาติ กฎหมายว่าด้วยป่าไม้ พระราชบัญญัติส่งเสริมการบริหารจัดการทรัพยากรทางทะเลและชายฝั่ง พ.ศ. ๒๕๕๘ ระเบียบกรมทรัพยากรทางทะเลและชายฝั่งที่เกี่ยวข้อง และตามเงื่อนไขแนบท้ายหนังสือฉบับนี้

(ลงชื่อ) ผู้อนุมัติ
(นายอภิชัย เอกวนากุล)
ตำแหน่ง รองอธิบดีกรมทรัพยากรทางทะเลและชายฝั่ง
รักษาราชการแทนอธิบดีกรมทรัพยากรทางทะเลและชายฝั่ง

ภาคผนวกที่ 3-4 พระราชบัญญัติป่าไม้ พ.ศ.2484 และที่แก้ไขเพิ่มเติม

สำนักงานคณะกรรมการกฤษฎีกา

พระราชบัญญัติ
ป่าไม้
พุทธศักราช ๒๔๘๔

ในพระปรมาภิไธยสมเด็จพระเจ้าอยู่หัวอานันทมหิดล
คณะผู้สำเร็จราชการแทนพระองค์
(ตามประกาศประธานสภาผู้แทนราษฎร
ลงวันที่ ๔ สิงหาคม พุทธศักราช ๒๔๘๐)
อาทิตย์ทิพอาภา
พล.อ.พิชเยนทรโยธิน
ตราไว้ ณ วันที่ ๑๔ ตุลาคม พุทธศักราช ๒๔๘๔
เป็นปีที่ ๘ ในรัชกาลปัจจุบัน

โดยที่สภาผู้แทนราษฎรลงมติว่า สมควรปรับปรุงกฎหมายว่าด้วยการป่าไม้ ให้เหมาะสมแก่กาลสมัยยิ่งขึ้น

จึงมีพระบรมราชโองการให้ตราพระราชบัญญัติขึ้นไว้โดยคำแนะนำและยินยอมของสภาผู้แทนราษฎรดังต่อไปนี้

มาตรา ๑ พระราชบัญญัตินี้ให้เรียกว่า "พระราชบัญญัติป่าไม้ พุทธศักราช ๒๔๘๔"

มาตรา ๒* ให้ใช้พระราชบัญญัตินี้ตั้งแต่วันที่ ๑ มกราคม พุทธศักราช ๒๔๘๕ เป็นต้นไป

มาตรา ๓ ให้ยกเลิก

(๑) ประกาศพระบรมราชโองการว่าด้วยภาษีไม้ขอนสักและไม้กระยาเลย ลงวันอาทิตย์ เดือนสี่ แรมแปดค่ำ ปีจอ ฉศก จุลศักราช ๑๒๓๖

(๒) ประกาศพระบรมราชโองการเรื่องซื้อขายไม้ขอนสัก ลงวันพุธ เดือนเก้า ขึ้นค่ำหนึ่ง ปีวอก ฉศก จุลศักราช ๑๒๔๖

(๓) ประกาศพระบรมราชโองการเรื่องไม้ขอนสัก ลงวันอาทิตย์ เดือนเจ็ด ขึ้นค่ำหนึ่ง ปีกุน นพศก จุลศักราช ๑๒๔๙

(๔) ประกาศพระบรมราชโองการเพิ่มเติมเรื่องไม้ขอนสัก ลงวันจันทร์ เดือนสิบเอ็ด แรมค่ำหนึ่ง ปีกุน นพศก จุลศักราช ๑๒๔๙

(๕) พระราชบัญญัติไม้ซุงและไม้ท่อนที่ดวงตราลบเสือน ร.ศ. ๑๑๕

(๖) พระราชบัญญัติประกาศการรักษาป่าไม้ ร.ศ. ๑๑๖

---

* ราชกิจจานุเบกษา เล่ม ๕๘/-/หน้า ๑๔๑๗/๑๕ ตุลาคม ๒๔๘๔

(๗) พระราชบัญญัติรักษาต้นไม้สัก ร.ศ. ๑๑๖

(๘) พระราชบัญญัติป้องกันการลักลอบตีตราไม้ ร.ศ. ๑๑๗

(๙) พระราชบัญญัติป้องกันการลักลอบชักลากไม้สักที่ยังมิได้เสียค่าตอ และภาษี ร.ศ. ๑๑๘

(๑๐) กฎกระทรวงมหาดไทยว่าด้วยไม้ไหลลอย ร.ศ. ๑๑๙

(๑๑) กฎข้อบังคับอนุญาตไม้สักใช้ในการปลูกสร้างที่ทำราชการและการสาธารณประโยชน์ ร.ศ. ๑๑๙

(๑๒) พระราชบัญญัติรักษาป่า พุทธศักราช ๒๔๕๖

(๑๓) กฎข้อบังคับวางระเบียบวิธีจัดการรักษาป่า พุทธศักราช ๒๔๕๖

(๑๔) กฎข้อบังคับวางระเบียบการหาของป่า ว่าด้วยการเก็บรวงผึ้ง พุทธศักราช ๒๔๖๔

(๑๕) กฎข้อบังคับวางระเบียบการหาของป่า ว่าด้วยการเจาะเผาต้นตะเคียนทำชันในมณฑลปัตตานี พุทธศักราช ๒๔๖๕

(๑๖) กฎข้อบังคับวางระเบียบการหาของป่า ว่าด้วยการเจาะเผาทำน้ำมันยาง พุทธศักราช ๒๔๖๕

(๑๗) พระราชบัญญัติแก้ไขพระราชบัญญัติพิกัดภาษีภายใน พุทธศักราช ๒๔๗๐ เฉพาะมาตรา ๔ (ก) และ (ข)

(๑๘) พระราชบัญญัติรักษาป่า (ฉบับที่ ๒) พุทธศักราช ๒๔๗๙

(๑๙) พระราชบัญญัติควบคุมการทำยางสน พุทธศักราช ๒๔๘๐

(๒๐) บรรดาบทกฎหมาย กฎ และข้อบังคับอื่น ๆ ในส่วนที่มีบัญญัติไว้แล้วในพระราชบัญญัตินี้ หรือซึ่งแย้งกับบทแห่งพระราชบัญญัตินี้

มาตรา ๔ ในพระราชบัญญัตินี้

(๑) "ป่า" หมายความว่า ที่ดินที่ยังมิได้มีบุคคลได้มาตามกฎหมายที่ดิน

(๒)[๒] "ไม้" หมายความว่า ไม้สักและไม้อื่นทุกชนิดที่เป็นต้น เป็นกอ เป็นเถา รวมตลอดถึงไม้ที่นำเข้ามาในราชอาณาจักร ไม้ไผ่ทุกชนิด ปาล์ม หวาย ตลอดจนราก ปุ่ม ตอ เศษ ปลาย และกิ่งของสิ่งนั้น ๆ ไม่ว่าจะถูกตัด ทอน เลื่อย ผ่า ถาก ขุด หรือกระทำโดยประการอื่นใด

(๓)[๓] "แปรรูป" หมายความว่า การกระทำอย่างใดอย่างหนึ่งแก่ไม้ดังนี้ คือ

ก. เลื่อย ผ่า ถาก ขุด หรือกระทำด้วยประการอื่นใดแก่ไม้ให้เปลี่ยนรูปหรือขนาดไปจากเดิม นอกจากการลอกเปลือกหรือตบแต่งอันจำเป็นแก่การชักลาก

ข. เผา อบ บด หรือกระทำด้วยประการอื่นใดแก่ไม้ให้เปลี่ยนแปรสภาพไปจากเดิม เพื่อถือเอาวัตถุธาตุหรือผลพลอยได้จากไม้นั้น

(๔)[๔] "ไม้แปรรูป" หมายความว่า ไม้ที่ได้แปรรูปแล้ว และหมายความรวมถึงไม้ที่อยู่ในสภาพพรางว่าเป็นสิ่งปลูกสร้าง หรืออยู่ในสภาพเป็นสิ่งปลูกสร้างอันไม่ชอบด้วยลักษณะสิ่งปลูก

---

[๒] มาตรา ๔ (๒) แก้ไขเพิ่มเติมโดยพระราชบัญญัติป่าไม้ (ฉบับที่ ๕) พ.ศ. ๒๕๑๘

[๓] มาตรา ๔ (๓) แก้ไขเพิ่มเติมโดยพระราชบัญญัติป่าไม้ (ฉบับที่ ๓) พ.ศ. ๒๔๙๔

[๔] มาตรา ๔ (๔) แก้ไขเพิ่มเติมโดยคำสั่งหัวหน้าคณะรักษาความสงบแห่งชาติ ที่ ๓๑/๒๕๕๙ เรื่อง การแก้ไขเพิ่มเติมกฎหมายว่าด้วยป่าไม้

สร้างทั่ว ๆ ไป หรือที่ผิดปกติวิสัย หรืออยู่ในสภาพเป็นเครื่องใช้ที่ไม่ชอบด้วยลักษณะของเครื่องใช้ที่ใช้เป็นปกติในท้องที่นั้น หรือที่ผิดปกติวิสัย

ไม้ที่อยู่ในสภาพเป็นสิ่งปลูกสร้างหรืออยู่ในสภาพเป็นเครื่องใช้ ทั้งนี้ตลอดเวลาที่อยู่ในสภาพเช่นนั้น รวมทั้งไม้ที่เคยอยู่ในสภาพดังกล่าว และผู้ครอบครองพิสูจน์ได้ว่าได้เคยมีสภาพเช่นนั้นมาแล้วไม่น้อยกว่าห้าปีสำหรับไม้อื่นที่มิใช่ไม้สัก และไม่น้อยกว่าสิบปีสำหรับไม้สัก มิให้ถือว่าเป็นไม้แปรรูป

(๕)[๕] "ทำไม้" หมายความว่า ตัด ฟัน กาน โค่น ลิด เลื่อย ผ่า ถาก ทอน ขุด ชักลากไม้ในป่า หรือนำไม้ออกจากป่าด้วยประการใด ๆ

(๖) "ไม้ไหลลอย" หมายความว่า ไม้ต้น ไม้ซุง ไม้ท่อน ไม้เสา ไม้เข็ม ไม้หลัก ไม้เหลี่ยม ไม้กระดาน ซึ่งเป็นไม้หวงห้าม ที่ได้ไหลลอยโดยปราศจากการควบคุม

(๗)[๖] "ของป่า" หมายความว่า บรรดาของที่เกิดหรือมีขึ้นในป่าตามธรรมชาติ คือ

ก. ไม้ รวมทั้งส่วนต่าง ๆ ของไม้ ถ่านไม้ น้ำมันไม้ ยางไม้ ตลอดจนสิ่งอื่น ๆ ที่เกิดจากไม้

ข. พืชต่าง ๆ ตลอดจนสิ่งอื่น ๆ ที่เกิดจากพืชนั้น

ค. รังนก ครั่ง รงผึ้ง น้ำผึ้ง ขี้ผึ้ง และมูลค้างคาว

ง. หินที่ไม่ใช่แร่ตามกฎหมายว่าด้วยแร่

และหมายความรวมถึงถ่านไม้ที่บุคคลทำขึ้นด้วย

(๘) "ไม้ฟืน" หมายความว่า บรรดาไม้ที่มีลักษณะและคุณภาพเหมาะสมที่จะใช้เป็นเชื้อเพลิงยิ่งกว่าจะใช้ประโยชน์อย่างอื่น

(๙) "ชักลาก" หมายความว่า การนำไม้หรือของป่าจากที่หนึ่งไปยังอีกที่หนึ่งด้วยกำลังแรงงาน

(๑๐) "นำเคลื่อนที่" หมายความว่า ชักลาก หรือทำให้ไม้หรือของป่าเคลื่อนจากที่ไปด้วยประการใด ๆ

(๑๑)[๗] "ขนาดจำกัด" หมายความว่า ขนาดของต้นไม้ที่รัฐมนตรีประกาศกำหนด

(๑๒) "ค่าภาคหลวง" หมายความว่า เงินค่าธรรมเนียมซึ่งผู้ทำไม้หรือเก็บหาของป่าจะต้องเสียตามความในพระราชบัญญัตินี้

(๑๓) "โรงงานแปรรูปไม้" หมายความว่า โรงงานหรือสถานที่ใดซึ่งจัดขึ้นไว้เป็นที่ทำการแปรรูปไม้ รวมถึงบริเวณโรงงานหรือสถานที่นั้น ๆ ด้วย

(๑๔) "โรงค้าไม้แปรรูป" หมายความว่า สถานที่ที่ค้าไม้แปรรูป หรือที่มีไม้แปรรูปไว้เพื่อการค้า รวมถึงบริเวณสถานที่นั้น ๆ ด้วย

(๑๕) "ตราประทับไม้" หมายความว่า วัตถุใดอันประดิษฐ์ขึ้นเพื่อให้เกิดเป็นรูปรอยหรือเครื่องหมายใด ๆ นอกจากรูปรอยที่เป็นตัวเลข ไว้ที่ไม้ซึ่งอยู่ภายใต้ความควบคุมแห่งพระราชบัญญัตินี้

(๑๖) "พนักงานเจ้าหน้าที่" หมายความว่า เจ้าพนักงานป่าไม้ พนักงานป่าไม้ หรือผู้ซึ่งรัฐมนตรีได้แต่งตั้งให้มีหน้าที่ดำเนินการตามพระราชบัญญัตินี้

---

[๕] มาตรา ๔ (๕) แก้ไขเพิ่มเติมโดยพระราชบัญญัติป่าไม้ (ฉบับที่ ๘) พ.ศ. ๒๕๖๒

[๖] มาตรา ๔ (๗) แก้ไขเพิ่มเติมโดยพระราชบัญญัติป่าไม้ (ฉบับที่ ๕) พ.ศ. ๒๕๑๘

[๗] มาตรา ๔ (๑๑) แก้ไขเพิ่มเติมโดยพระราชบัญญัติป่าไม้ (ฉบับที่ ๕) พ.ศ. ๒๕๑๘

(๑๗) "รัฐมนตรี" หมายความว่า รัฐมนตรีผู้รักษาการตามพระราชบัญญัตินี้

มาตรา ๕ พระราชกฤษฎีกาหรือประกาศรัฐมนตรีซึ่งกำหนดขึ้นตามบทแห่งพระราชบัญญัตินี้ ให้คัดสำเนาประกาศไว้ ณ ที่ว่าการอำเภอและที่ทำการกำนัน หรือที่สาธารณสถานในท้องที่ซึ่งเกี่ยวข้อง

หมวด ๑
การทำไม้และเก็บหาของป่า

ส่วนที่ ๑
การกำหนดไม้หวงห้าม ค่าภาคหลวงและขนาดจำกัด

มาตรา ๖ ไม้หวงห้ามมีสองประเภท คือ

ประเภท ก. ไม้หวงห้ามธรรมดา ได้แก่ไม้ซึ่งการทำไม้จะต้องได้รับอนุญาตจากพนักงานเจ้าหน้าที่หรือได้รับสัมปทานตามความในพระราชบัญญัตินี้

ประเภท ข. ไม้หวงห้ามพิเศษ ได้แก่ไม้หายากหรือไม้ที่ควรสงวนซึ่งไม่อนุญาตให้ทำไม้ เว้นแต่รัฐมนตรีจะได้อนุญาตในกรณีพิเศษ

มาตรา ๗ ไม้ชนิดใดที่ขึ้นในป่าจะให้เป็นไม้หวงห้ามประเภทใด ให้กำหนดโดยพระราชกฤษฎีกา สำหรับไม้ทุกชนิดที่ขึ้นในที่ดินที่มีกรรมสิทธิ์หรือสิทธิครอบครองตามประมวลกฎหมายที่ดิน ไม่เป็นไม้หวงห้าม หรือไม้ที่ปลูกขึ้นในที่ดินที่ได้รับอนุญาตให้ทำประโยชน์ตามประเภทหนังสือแสดงสิทธิที่รัฐมนตรีประกาศกำหนดโดยความเห็นชอบของคณะรัฐมนตรี ให้ถือว่าไม่เป็นไม้หวงห้าม[๔]

การเพิ่มเติมหรือเพิกถอนชนิดไม้ หรือเปลี่ยนแปลงประเภทไม้หวงห้ามที่ได้มีพระราชกฤษฎีกากำหนดไว้แล้วก็ดี หรือจะกำหนดไม้ชนิดใดเป็นไม้หวงห้ามประเภทใดขึ้นในท้องที่ใดนอกจากท้องที่ที่ได้มีพระราชกฤษฎีกากำหนดตามความในมาตราก่อนแล้วนั้นก็ดี ให้กำหนดโดยพระราชกฤษฎีกา

พระราชกฤษฎีกาซึ่งตราขึ้นตามความในวรรคหนึ่งและวรรคสอง ให้ใช้บังคับได้เมื่อพ้นกำหนดเก้าสิบวัน นับแต่วันประกาศในราชกิจจานุเบกษา

มาตรา ๘[๕] (ยกเลิก)

มาตรา ๙[๖] รัฐมนตรีมีอำนาจกำหนดอัตราค่าภาคหลวงโดยประกาศในราชกิจจานุเบกษา ดังต่อไปนี้

---

[๔] มาตรา ๗ วรรคหนึ่ง แก้ไขเพิ่มเติมโดยพระราชบัญญัติป่าไม้ (ฉบับที่ ๘) พ.ศ. ๒๕๖๒

[๕] มาตรา ๘ ยกเลิกโดยพระราชบัญญัติป่าไม้ (ฉบับที่ ๕) พ.ศ. ๒๕๑๘

(๑) สำหรับไม้หวงห้ามประเภท ก. เฉพาะไม้สัก หรือไม้หวงห้ามประเภท ข. ให้กำหนดตามชนิด ขนาด และปริมาตรของไม้ ไม่เกินลูกบาศก์เมตรละสองร้อยบาท

(๒) สำหรับไม้หวงห้ามอื่น ให้กำหนดตามชนิดและปริมาตรของไม้ ไม่เกินลูกบาศก์เมตรละแปดสิบบาท

(๓) สำหรับไม้หวงห้ามที่ทำเป็นไม้ฟืนหรือไม้เผาถ่าน ให้กำหนดได้ไม่เกินลูกบาศก์เมตรละห้าบาท ถ้าได้เผาเป็นถ่านแล้ว อัตราค่าภาคหลวงให้เป็นสองเท่าของอัตราค่าภาคหลวงของไม้หวงห้ามที่ทำเป็นไม้ฟืนหรือไม้เผาถ่าน

(๔) สำหรับไม้หวงห้ามหรือถ่านที่เผาจากไม้หวงห้ามที่นิยมซื้อขายกันตามมาตรฐานอื่นนอกจากเป็นลูกบาศก์เมตร จะกำหนดอัตราค่าภาคหลวงแตกต่างจากที่บัญญัติไว้ใน (๑) (๒) หรือ (๓) ก็ได้ แต่ต้องไม่เกินร้อยละสิบของราคาตลาดในราชอาณาจักร โดยเฉลี่ยจากราคาของไม้หวงห้ามหรือของถ่านที่เผาจากไม้หวงห้าม แล้วแต่กรณี

มาตรา ๙ ทวิ[๑๑] ในกรณีที่รัฐมนตรีเห็นสมควร รัฐมนตรีจะลดหรือยกเว้นค่าภาคหลวงให้บุคคลซึ่งประสบภัยพิบัติสาธารณะตามความจำเป็นเฉพาะรายก็ได้

มาตรา ๑๐ ให้รัฐมนตรีมีอำนาจกำหนดขนาดจำกัดไม้หวงห้ามโดยประกาศในราชกิจจานุเบกษา

ส่วนที่ ๒
การทำไม้หวงห้าม

มาตรา ๑๑[๑๒] ผู้ใดทำไม้ หรือเจาะ หรือสับ หรือเผา หรือทำอันตรายด้วยประการใด ๆ แก่ไม้หวงห้าม ต้องได้รับอนุญาตจากพนักงานเจ้าหน้าที่ หรือได้รับสัมปทานตามความในพระราชบัญญัตินี้ และต้องปฏิบัติตามข้อกำหนดในกฎกระทรวงหรือในการอนุญาต

การอนุญาตนั้น พนักงานเจ้าหน้าที่เมื่อได้รับอนุมัติจากรัฐมนตรีแล้ว จะอนุญาตให้ผูกขาดโดยให้ผู้ได้รับอนุญาตเสียเงินค่าผูกขาดให้แก่รัฐบาลตามจำนวนที่รัฐมนตรีกำหนดก็ได้

การอนุญาตโดยวิธีผูกขาดหรือให้สัมปทานสำหรับการทำไม้ฟืนหรือไม้เผาถ่านไม่ว่าโดยทางตรงหรือทางอ้อม ให้กระทำได้เฉพาะในเขตป่าที่ห่างไกลและกันดาร หรือเฉพาะการทำไม้ชนิดที่มีค่าหรือหายาก

การพิจารณาคำขออนุญาตผูกขาดหรือสัมปทานตามความในวรรคก่อนให้กระทำโดยคณะกรรมการซึ่งรัฐมนตรีแต่งตั้ง

มาตรา ๑๑ ทวิ[๑๓] ในกรณีที่ผู้รับอนุญาตตามมาตรา ๑๑ หรือผู้รับสัมปทานประสงค์จะนำเครื่องมือ เครื่องใช้ สัตว์พาหนะ ยานพาหนะ หรือเครื่องจักรกลใด ๆ ที่ตนมิได้เป็นเจ้าของเข้า

---

[๑๐] มาตรา ๙ แก้ไขเพิ่มเติมโดยพระราชบัญญัติป่าไม้ (ฉบับที่ ๕) พ.ศ. ๒๕๑๘

[๑๑] มาตรา ๙ ทวิ เพิ่มโดยพระราชบัญญัติป่าไม้ (ฉบับที่ ๕) พ.ศ. ๒๕๑๘

[๑๒] มาตรา ๑๑ แก้ไขเพิ่มเติมโดยพระราชบัญญัติป่าไม้ (ฉบับที่ ๓) พ.ศ. ๒๔๙๔

ไปในเขตป่าที่ได้รับอนุญาตหรือในเขตสัมปทาน ผู้รับอนุญาตหรือผู้รับสัมปทานดังกล่าวต้องแจ้งให้พนักงานเจ้าหน้าที่ทราบล่วงหน้าเป็นเวลาไม่น้อยกว่าสามสิบวัน ตามแบบที่รัฐมนตรีกำหนด

บรรดาทรัพย์สินดังกล่าวในวรรคหนึ่งที่ผู้รับอนุญาตหรือผู้รับสัมปทาน นำเข้าไปในเขตป่าที่ได้รับอนุญาต หรือในเขตสัมปทาน โดยมิได้แจ้งให้พนักงานเจ้าหน้าที่ทราบตามวรรคหนึ่ง ให้สันนิษฐานไว้ก่อนว่า ทรัพย์สินนั้นเป็นทรัพย์สินของผู้รับอนุญาตหรือผู้รับสัมปทาน

มาตรา ๑๒ ห้ามมิให้ผู้รับอนุญาตทำไม้ที่ไม่มีรอยตราอนุญาตของพนักงานเจ้าหน้าที่ประทับไว้ เว้นแต่จะได้มีข้อความระบุอนุญาตไว้ในใบอนุญาต

มาตรา ๑๓[๑๔] ห้ามมิให้ผู้รับอนุญาตทำไม้ที่มีขนาดต่ำกว่าขนาดจำกัด แต่ถ้ามีเหตุภัยพิบัติสาธารณะ หรือมีเหตุจำเป็นที่เห็นสมควรช่วยเหลือราษฎรเป็นกรณีพิเศษ รัฐมนตรีจะอนุญาตให้ผู้รับอนุญาตเฉพาะราย ทำไม้ที่มีขนาดต่ำกว่าขนาดจำกัดเป็นการชั่วคราวก็ได้

การทำไม้ที่มีขนาดต่ำกว่าขนาดจำกัดตามที่รัฐมนตรีอนุญาตให้ทำได้ ตามความในวรรคหนึ่ง ผู้รับอนุญาตจะทำไม้ได้ก็ต่อเมื่อพนักงานเจ้าหน้าที่ได้ประทับตราอนุญาตไว้ที่ไม้นั้น ๆ แล้ว ทั้งนี้ เว้นแต่ในกรณีที่ไม่สามารถประทับตราได้ และพนักงานเจ้าหน้าที่ได้ระบุไว้ในใบอนุญาตให้ทำได้โดยไม่ต้องประทับตรา

มาตรา ๑๔[๑๕] ผู้รับอนุญาตทำไม้ต้องเสียค่าภาคหลวงตามที่กำหนดไว้ ดังต่อไปนี้

(๑) ต้องชำระค่าภาคหลวงล่วงหน้า ต้นหรือท่อนละสองบาท เมื่อรับใบอนุญาตจากพนักงานเจ้าหน้าที่ เว้นแต่ในท้องที่ใดที่คณะกรรมการจังหวัดได้ประกาศโดยรับอนุมัติจากรัฐมนตรีให้งดเว้นไม่ต้องเรียกเก็บเงินค่าภาคหลวงล่วงหน้าหรือให้ลดอัตราค่าภาคหลวงล่วงหน้าลงจากอัตราที่กำหนดนี้ ก็ให้เป็นไปตามประกาศของคณะกรรมการจังหวัดนั้น ๆ

การทำไม้สัก ผู้รับอนุญาตจะต้องชำระค่าภาคหลวงล่วงหน้า ตามอัตราที่คณะกรรมการจังหวัดได้ประกาศโดยรับอนุมัติจากรัฐมนตรี หรือตามอัตราที่รัฐมนตรีกำหนดเป็นราย ๆ ไป

การทำไม้ฟืน หรือทำไม้เผาถ่าน ไม่ต้องเสียค่าภาคหลวงล่วงหน้า

(๒) ต้องชำระค่าภาคหลวงให้เสร็จสิ้นภายในกำหนดสามสิบวัน นับแต่วันที่พนักงานเจ้าหน้าที่ได้แจ้งจำนวนค่าภาคหลวงให้ทราบ

ถ้าผู้รับอนุญาตไม่ชำระค่าภาคหลวงให้เสร็จสิ้นภายในกำหนดเวลาดังกล่าวในวรรคก่อน ให้ไม้ ไม้ฟืน ไม้เผาถ่านหรือถ่านนั้นตกเป็นของแผ่นดิน เว้นแต่ผู้รับอนุญาตจะได้รับอนุญาตให้ผัดผ่อนการชำระค่าภาคหลวงต่อไปตามข้อกำหนดในกฎกระทรวง ในกรณีที่ได้ชำระเงินค่าภาคหลวงล่วงหน้าไว้ และได้ทำไม้ออกมาแล้วภายในกำหนดอายุใบอนุญาต ก็ให้ไม้ส่วนที่เกินจำนวนจากที่ชำระค่าภาคหลวงล่วงหน้าไว้แล้วตกเป็นของแผ่นดิน

มาตรา ๑๔ ทวิ[๑๖] (ยกเลิก)

---

[๑๓] มาตรา ๑๑ ทวิ เพิ่มโดยพระราชบัญญัติป่าไม้ (ฉบับที่ ๕) พ.ศ. ๒๕๑๘

[๑๔] มาตรา ๑๓ แก้ไขเพิ่มเติมโดยพระราชบัญญัติป่าไม้ (ฉบับที่ ๕) พ.ศ. ๒๕๑๘

[๑๕] มาตรา ๑๔ แก้ไขเพิ่มเติมโดยพระราชบัญญัติป่าไม้ (ฉบับที่ ๓) พ.ศ. ๒๔๙๔

[๑๖] มาตรา ๑๔ ทวิ ยกเลิกโดยพระราชบัญญัติป่าไม้ (ฉบับที่ ๘) พ.ศ. ๒๕๖๒

มาตรา ๑๕[๑๗] การชำระค่าภาคหลวงสำหรับไม้หวงห้ามชนิดใด ถ้าผู้รับอนุญาตขอชำระในเมื่อไม้นั้นได้แปรรูปแล้ว ต้องชำระตามปริมาตรของไม้แปรรูป ในอัตราสองเท่าค่าภาคหลวงที่กำหนดไว้สำหรับไม้ชนิดนั้น ๆ

มาตรา ๑๖ ค่าภาคหลวงล่วงหน้าทั้งสิ้นที่ชำระไว้แล้วตามความในมาตรา ๑๔ (๑) นั้น ให้นำมาหักกลบลบกันกับค่าภาคหลวงไม้ที่ทำออก ยังขาดเท่าใดให้เรียกเก็บจนครบ ถ้าผู้รับอนุญาตทำไม้ออกมาไม่ครบจำนวนตามใบอนุญาตโดยมิใช่เพราะเหตุสุดวิสัย ซึ่งคำนวณค่าภาคหลวงแล้วยังไม่ถึงจำนวนเงินค่าภาคหลวงล่วงหน้าที่ได้ชำระไว้แล้ว ค่าภาคหลวงล่วงหน้าส่วนที่เกินให้ตกเป็นของรัฐบาล

ถ้าผู้รับอนุญาตไม่ได้ทำไม้ออกมาเลยตามใบอนุญาตโดยมิใช่เพราะเหตุสุดวิสัย หรือกระทำผิดจนถูกเพิกถอนใบอนุญาต ค่าภาคหลวงล่วงหน้าทั้งสิ้น ให้ตกเป็นของรัฐบาล

มาตรา ๑๗ บทบัญญัติในส่วนนี้ มิให้ใช้บังคับในกรณีดังต่อไปนี้

(๑) พนักงานเจ้าหน้าที่จัดกระทำไปเพื่อประโยชน์ในการบำรุงป่า การค้นคว้าหรือการทดลองในทางวิชาการ

(๒) ผู้เก็บหาเศษไม้ปลายไม้ตายแห้งที่ล้มขอนนอนไพร อันมีลักษณะเป็นไม้ฟืนซึ่งมิใช่ไม้สักหรือไม้หวงห้ามประเภท ข. ไปสำหรับใช้สอยในบ้านเรือนแห่งตนหรือประกอบกิจของตน

มาตรา ๑๘[๑๘] เมื่อมีเหตุภัยพิบัติสาธารณะหรือมีเหตุจำเป็นที่เห็นสมควรช่วยเหลือราษฎรเป็นกรณีพิเศษ รัฐมนตรีจะอนุญาตให้ผู้ใดเฉพาะรายทำไม้หวงห้ามแตกต่างจากข้อกำหนดในกฎกระทรวง หรือข้อกำหนดในการอนุญาตเป็นการชั่วคราวก็ได้

ส่วนที่ ๒/๑
การรับรองไม้[๑๙]

มาตรา ๑๘/๑[๒๐] เพื่อประโยชน์ในการจำแนกแหล่งที่มาของไม้ เจ้าของไม้ที่ขึ้นในที่ดินที่มีกรรมสิทธิ์หรือสิทธิครอบครองตามประมวลกฎหมายที่ดิน หรือเจ้าของไม้ที่ปลูกขึ้นในที่ดินที่ได้รับอนุญาตให้ทำประโยชน์ตามประเภทหนังสือแสดงสิทธิที่รัฐมนตรีประกาศกำหนดโดยความเห็นชอบของคณะรัฐมนตรีจะแจ้งพนักงานเจ้าหน้าที่เพื่อขอหนังสือรับรองไม้ก็ได้

การแจ้งและการออกหนังสือรับรองตามวรรคหนึ่ง ให้เป็นไปตามระเบียบที่อธิบดีกรมป่าไม้กำหนดโดยความเห็นชอบของรัฐมนตรี

---

[๑๗] มาตรา ๑๕ แก้ไขเพิ่มเติมโดยพระราชบัญญัติป่าไม้ (ฉบับที่ ๓) พ.ศ. ๒๔๙๔

[๑๘] มาตรา ๑๘ แก้ไขเพิ่มเติมโดยพระราชบัญญัติป่าไม้ (ฉบับที่ ๕) พ.ศ. ๒๕๑๘

[๑๙] หมวด ๑ การทำไม้และเก็บหาของป่า ส่วนที่ ๒/๑ การรับรองไม้ มาตรา ๑๘/๑ ถึงมาตรา ๑๘/๓ เพิ่มโดยพระราชบัญญัติป่าไม้ (ฉบับที่ ๘) พ.ศ. ๒๕๖๒

[๒๐] มาตรา ๑๘/๑ เพิ่มโดยพระราชบัญญัติป่าไม้ (ฉบับที่ ๘) พ.ศ. ๒๕๖๒

มาตรา ๑๘/๒[๒๑] ผู้ใดประสงค์จะขอหนังสือรับรองไม้ ผลิตภัณฑ์ไม้ และถ่านไม้ เพื่อการค้าหรือการส่งออกไปนอกราชอาณาจักร ให้ยื่นคำขอต่อพนักงานเจ้าหน้าที่และเสียค่าใช้จ่ายในการออกหนังสือรับรองตามที่กรมป่าไม้กำหนด

การขอและการออกหนังสือรับรอง และอัตราค่าใช้จ่ายตามวรรคหนึ่ง ให้เป็นไปตามระเบียบที่อธิบดีกรมป่าไม้กำหนดโดยความเห็นชอบของรัฐมนตรี

มาตรา ๑๘/๓[๒๒] การออกหนังสือรับรองตามมาตรา ๑๘/๑ หรือมาตรา ๑๘/๒ กรมป่าไม้จะกำหนดให้สถาบันหรือองค์กรอื่นดำเนินการแทนก็ได้ ทั้งนี้ ตามหลักเกณฑ์ วิธีการ และเงื่อนไขในระเบียบที่อธิบดีกรมป่าไม้กำหนด ในการนี้ ให้ถือว่าพนักงานหรือเจ้าหน้าที่ของสถาบันหรือองค์กรอื่นที่ดำเนินการแทนพนักงานเจ้าหน้าที่เป็นเจ้าพนักงานตามประมวลกฎหมายอาญาเฉพาะในส่วนที่เกี่ยวข้องกับการปฏิบัติตามความในส่วนนี้

ส่วนที่ ๓
การยกเว้นค่าภาคหลวง[๒๓]

มาตรา ๑๙ (ยกเลิก)

มาตรา ๒๐ (ยกเลิก)

มาตรา ๒๑ (ยกเลิก)

มาตรา ๒๒ (ยกเลิก)

มาตรา ๒๓ (ยกเลิก)

มาตรา ๒๔ (ยกเลิก)

ส่วนที่ ๔
ไม้ที่มิใช่ไม้หวงห้าม[๒๔]

---

[๒๑] มาตรา ๑๘/๒ เพิ่มโดยพระราชบัญญัติป่าไม้ (ฉบับที่ ๘) พ.ศ. ๒๕๖๒

[๒๒] มาตรา ๑๘/๓ เพิ่มโดยพระราชบัญญัติป่าไม้ (ฉบับที่ ๘) พ.ศ. ๒๕๖๒

[๒๓] ส่วนที่ ๓ การยกเว้นค่าภาคหลวง มาตรา ๑๙ ถึงมาตรา ๒๔ ยกเลิกโดยพระราชบัญญัติป่าไม้ (ฉบับที่ ๔) พ.ศ. ๒๕๐๓

[๒๔] ส่วนที่ ๔ ไม้ที่มิใช่ไม้หวงห้าม มาตรา ๒๕ ถึงมาตรา ๒๖ แก้ไขเพิ่มเติมโดยพระราชบัญญัติป่าไม้ (ฉบับที่ ๕) พ.ศ. ๒๕๑๘

มาตรา ๒๕ ผู้ใดนำไม้ที่มิใช่ไม้หวงห้ามเข้าเขตด่านป่าไม้ ต้องเสียค่าธรรมเนียมตามอัตราที่รัฐมนตรีกำหนด เว้นแต่เป็นการนำไปเพื่อใช้สอยส่วนตัวภายในเขตท้องที่จังหวัดที่ทำไม้นั้น หรือเป็นการนำไม้ที่ปลูกขึ้นในที่ดินที่ได้รับอนุญาตให้ทำประโยชน์ตามประเภทหนังสือแสดงสิทธิที่รัฐมนตรีประกาศกำหนดโดยความเห็นชอบของคณะรัฐมนตรี ตามมาตรา ๗ วรรคหนึ่ง เข้าเขตด่านป่าไม้ไปใช้สอยส่วนตัวไม่ต้องเสียค่าธรรมเนียม[๒๕]

การนำไม้เข้าเขตด่านป่าไม้หลายด่าน ให้เสียค่าธรรมเนียมเพียงด่านแรกด่านเดียว

มาตรา ๒๖ รัฐมนตรีมีอำนาจประกาศในราชกิจจานุเบกษากำหนดอัตราค่าธรรมเนียมตามมาตรา ๒๕ ไม่เกินลูกบาศก์เมตรละสี่สิบบาท แต่ถ้าเป็นไม้ที่นิยมซื้อขายกันตามมาตรฐานอื่นนอกจากเป็นลูกบาศก์เมตร จะกำหนดอัตราค่าธรรมเนียมสำหรับไม้นั้นแตกต่างจากที่บัญญัติไว้นี้ก็ได้ แต่ต้องไม่เกินร้อยละสิบของราคาตลาดในท้องที่ โดยเฉลี่ยจากราคาของไม้นั้น

ส่วนที่ ๕
ของป่าหวงห้าม

มาตรา ๒๗ ของป่าอย่างใดในท้องที่ใดจะให้เป็นของป่าหวงห้าม ให้กำหนดโดยพระราชกฤษฎีกา

มาตรา ๒๘ การเพิ่มเติมหรือเพิกถอนของป่าหวงห้ามที่ได้มีพระราชกฤษฎีกากำหนดไว้แล้วก็ดี หรือจะกำหนดของป่าอย่างใดให้เป็นของป่าหวงห้ามขึ้นในท้องที่ใด นอกจากท้องที่ที่ได้มีพระราชกฤษฎีกากำหนดตามความในมาตราก่อนแล้วนั้นก็ดี ให้กำหนดโดยพระราชกฤษฎีกา

พระราชกฤษฎีกาซึ่งตราขึ้นตามความในมาตรานี้ให้ใช้บังคับได้เมื่อพ้นกำหนดเก้าสิบวันนับแต่วันประกาศในราชกิจจานุเบกษา

มาตรา ๒๙[๒๖] ผู้ใดเก็บหาของป่าหวงห้ามหรือทำอันตรายด้วยประการใด ๆ แก่ของป่าหวงห้ามในป่า ต้องได้รับอนุญาตจากพนักงานเจ้าหน้าที่ และต้องเสียค่าภาคหลวง กับทั้งต้องปฏิบัติตามข้อกำหนดในกฎกระทรวงหรือในการอนุญาต

การอนุญาตนั้น พนักงานเจ้าหน้าที่เมื่อได้รับอนุมัติจากรัฐมนตรีแล้ว จะอนุญาตให้ผูกขาดโดยให้ผู้รับอนุญาตเสียเงินค่าผูกขาดให้แก่รัฐบาลตามจำนวนที่รัฐมนตรีกำหนดก็ได้

การอนุญาตโดยวิธีผูกขาด ให้กระทำได้เฉพาะในกรณีที่ของป่าหวงห้ามเป็นของมีค่าหรือหายากหรือเฉพาะในเขตป่าที่ห่างไกลและกันดาร หรือมีความจำเป็นในวิธีการเก็บหาอันจำต้องให้อนุญาตโดยวิธีผูกขาด

---

[๒๕] มาตรา ๒๕ วรรคหนึ่ง แก้ไขเพิ่มเติมโดยพระราชบัญญัติป่าไม้ (ฉบับที่ ๘) พ.ศ. ๒๕๖๒

[๒๖] มาตรา ๒๙ แก้ไขเพิ่มเติมโดยพระราชบัญญัติป่าไม้ (ฉบับที่ ๓) พ.ศ. ๒๔๙๔

มาตรา ๒๙ ทวิ[๒๗] ห้ามมิให้ผู้ใดค้าหรือมีไว้ในครอบครอง ซึ่งของป่าหวงห้ามเกินปริมาณที่รัฐมนตรีประกาศกำหนดในราชกิจจานุเบกษา เว้นแต่ได้รับอนุญาตจากพนักงานเจ้าหน้าที่และต้องปฏิบัติตามข้อกำหนดในกฎกระทรวงและในการอนุญาต

ความในวรรคหนึ่งไม่ใช้บังคับแก่การนำของป่าหวงห้ามเคลื่อนที่โดยมีใบเบิกทางของพนักงานเจ้าหน้าที่กำกับไปด้วย

มาตรา ๓๐[๒๘] รัฐมนตรีมีอำนาจประกาศในราชกิจจานุเบกษากำหนดอัตราค่าภาคหลวงไม่เกินร้อยละสิบของราคาตลาดในราชอาณาจักร โดยเฉลี่ยจากราคาของของป่าหวงห้ามนั้น

มาตรา ๓๑ ในท้องที่ใดที่ได้กำหนดรวงผึ้งเป็นของป่าหวงห้าม ห้ามมิให้ผู้ใดแม้จะเป็นผู้รับอนุญาตหรือผู้รับสัมปทานเก็บหาของป่าก็ตาม ตัดหรือโค่นต้นยวนผึ้งหรือต้นไม้ที่ผึ้งจับทำรังอยู่หรือทำอันตรายด้วยประการใดแก่ต้นไม้ที่กล่าวแล้วโดยไม่จำเป็นแก่การเก็บหารวงผึ้ง

มาตรา ๓๒ บทบัญญัติในส่วนนี้มิให้ใช้บังคับในกรณีที่พนักงานเจ้าหน้าที่จัดกระทำไปเพื่อประโยชน์ในการบำรุงป่า การค้นคว้า หรือการทดลองในทางวิชาการ

มาตรา ๓๓[๒๙] เมื่อมีเหตุภัยพิบัติสาธารณะหรือมีเหตุจำเป็นที่เห็นสมควรช่วยเหลือราษฎรเป็นกรณีพิเศษ รัฐมนตรีจะอนุญาตให้ผู้ใดเฉพาะรายเก็บหาของป่าหวงห้าม แตกต่างจากข้อกำหนดในกฎกระทรวง หรือข้อกำหนดในการอนุญาตเป็นการชั่วคราวก็ได้

หมวด ๒
ตราประทับไม้

มาตรา ๓๔ ตราประทับไม้ของรัฐบาลที่ใช้ประทับเพื่อความหมายใด จะให้มีลักษณะอย่างใด ให้รัฐมนตรีประกาศกำหนดในราชกิจจานุเบกษา

มาตรา ๓๕[๓๐] ตราประทับไม้ของเอกชน จะใช้ประทับไม้ได้ต่อเมื่อเจ้าของตราได้นำจดทะเบียนและได้รับอนุญาตแล้ว

เมื่อใบอนุญาตสิ้นสุดลงด้วยประการใด ๆ เจ้าของตราหรือผู้ครอบครองต้องนำตรานั้นไปทำลายต่อหน้าพนักงานเจ้าหน้าที่ภายในกำหนดเก้าสิบวัน นับแต่วันใบอนุญาตสิ้นสุด เว้นแต่กรณีที่ผู้รับอนุญาตตาย และทายาทหรือผู้จัดการมรดกประสงค์จะใช้ตรานั้นต่อไปอีกก็ให้ยื่นคำขออนุญาตใช้ตรานั้น และขอแก้ทะเบียนก่อนกำหนดเวลาที่กล่าวแล้วได้สิ้นสุดลง

---

[๒๗] มาตรา ๒๙ ทวิ เพิ่มโดยประกาศของคณะปฏิวัติ ฉบับที่ ๑๑๖ ลงวันที่ ๑๐ เมษายน พ.ศ. ๒๕๑๕
[๒๘] มาตรา ๓๐ แก้ไขเพิ่มเติมโดยพระราชบัญญัติป่าไม้ (ฉบับที่ ๕) พ.ศ. ๒๕๑๘
[๒๙] มาตรา ๓๓ แก้ไขเพิ่มเติมโดยพระราชบัญญัติป่าไม้ (ฉบับที่ ๕) พ.ศ. ๒๕๑๘
[๓๐] มาตรา ๓๕ แก้ไขเพิ่มเติมโดยพระราชบัญญัติป่าไม้ (ฉบับที่ ๓) พ.ศ. ๒๔๙๔

การจดทะเบียน การรับอนุญาต พร้อมทั้งเงื่อนไขในการใช้ตราและค่าธรรมเนียมในการนั้น ๆ ให้เป็นไปตามข้อกำหนดในกฎกระทรวง

มาตรา ๓๖ ตราประทับไม้ของเอกชน ถ้าหากสูญหายไปโดยเหตุใด เจ้าของตราประทับไม้นั้นต้องแจ้งความต่อพนักงานเจ้าหน้าที่เป็นหนังสือภายในกำหนดเวลาไม่เกินหกสิบวันนับแต่วันรู้ถึงการสูญหายนั้น

มาตรา ๓๗ ในกรณีฝ่าฝืนต่อบทบัญญัติในหมวดนี้ ถ้าไม้ใดมีรอยตราประทับไม้ของเอกชนปรากฏอยู่ ให้สันนิษฐานไว้ก่อนว่า เจ้าของตรานั้นเป็นผู้กระทำการฝ่าฝืน

หมวด ๓
ไม้และของป่าระหว่างเคลื่อนที่

ส่วนที่ ๑
การนำเคลื่อนที่

มาตรา ๓๘[๓๑] บทบัญญัติในส่วนนี้ให้ใช้บังคับแก่กรณีการนำไม้หรือของป่าเคลื่อนที่ต่อไปภายหลังที่

(๑) นำไม้หรือของป่าที่ได้รับใบอนุญาตให้ทำหรือเก็บออกจากสถานที่ที่ระบุไว้ในใบอนุญาต ไปถึงสถานที่ที่ระบุไว้ในใบอนุญาตแล้ว

(๒) นำไม้ที่ทำโดยไม่ต้องรับอนุญาตออกไปถึงด่านป่าไม้ด่านแรกแล้ว

(๓) นำไม้หรือของป่าเข้ามาในราชอาณาจักร ไปถึงด่านศุลกากรหรือด่านตรวจศุลกากรที่นำเข้ามาแล้ว

(๔) นำไม้หรือของป่าที่รับซื้อจากทางราชการป่าไม้ ไปจากที่ที่ไม้หรือของป่านั้นอยู่

มาตรา ๓๙ ผู้ใดนำไม้หรือของป่าเคลื่อนที่ ต้องมีใบเบิกทางของพนักงานเจ้าหน้าที่กำกับไปด้วยตามข้อกำหนดในกฎกระทรวง

มาตรา ๓๙ ทวิ[๓๒] ผู้รับอนุญาตตั้งโรงงานแปรรูปไม้ หรือผู้รับอนุญาตตั้งโรงค้าไม้แปรรูป อาจออกหนังสือกำกับไม้แปรรูปเพื่อให้บุคคลใดนำไม้แปรรูปเคลื่อนที่จากสถานที่ที่ได้รับอนุญาตของตนไปยังสถานที่อีกแห่งหนึ่งได้ เมื่ออธิบดีกรมป่าไม้ได้สั่งอนุญาตให้กระทำเช่นนั้นได้ตามเงื่อนไขที่อธิบดีกรมป่าไม้กำหนด หนังสือกำกับไม้แปรรูปให้ใช้แบบที่อธิบดีกรมป่าไม้กำหนด และให้ถือเสมือนหนึ่งเป็นใบเบิกทางของพนักงานเจ้าหน้าที่ตามมาตรา ๓๙

---

[๓๑] มาตรา ๓๘ แก้ไขเพิ่มเติมโดยพระราชบัญญัติป่าไม้ (ฉบับที่ ๕) พ.ศ. ๒๕๑๘

[๓๒] มาตรา ๓๙ ทวิ เพิ่มโดยพระราชบัญญัติป่าไม้ (ฉบับที่ ๔) พ.ศ. ๒๕๐๓

มาตรา ๓๙ ตรี[๗๓] ผู้ใดนำไม้หวงห้ามหรือไม้ที่มีชื่อหรือชนิดตรงกับไม้หวงห้ามที่เคยอยู่ในสภาพเป็นสิ่งปลูกสร้างหรือเครื่องใช้มาแล้วไม่น้อยกว่าห้าปีสำหรับไม้อื่นที่มิใช่ไม้สัก และไม่น้อยกว่าสิบปีสำหรับไม้สัก และพ้นจากสภาพการเป็นสิ่งปลูกสร้างหรือเครื่องใช้แล้ว เคลื่อนย้ายออกนอกเขตจังหวัดซึ่งเป็นที่ตั้งของสิ่งปลูกสร้างหรือเป็นที่ประกอบเครื่องใช้นั้น ต้องได้รับอนุญาตจากพนักงานเจ้าหน้าที่โดยไม่ต้องเสียค่าธรรมเนียม

ในกรณีที่มีความจำเป็นเพื่อประโยชน์ในการคุ้มครองและดูแลรักษาทรัพยากรป่าไม้เป็นการเฉพาะ รัฐมนตรีมีอำนาจประกาศในราชกิจจานุเบกษากำหนดจังหวัดใดที่ห้ามมิให้มีการเคลื่อนย้ายไม้ตามวรรคหนึ่ง ออกนอกเขตจังหวัดซึ่งเป็นที่ตั้งของสิ่งปลูกสร้างหรือที่ประกอบของเครื่องใช้นั้น เว้นแต่ไม้นั้นเป็นไม้ที่เคยอยู่ในสภาพเป็นสิ่งปลูกสร้างหรือเครื่องใช้มาแล้วไม่น้อยกว่ายี่สิบปี และต้องได้รับอนุญาตจากพนักงานเจ้าหน้าที่ หรือพิสูจน์ได้ว่าได้ไม้นั้นมาโดยชอบด้วยกฎหมาย และได้รับอนุญาตจากอธิบดีกรมป่าไม้ แล้วแต่กรณี โดยไม่ต้องเสียค่าธรรมเนียม

การอนุญาตตามวรรคหนึ่งและวรรคสอง ให้เป็นไปตามระเบียบที่อธิบดีกรมป่าไม้กำหนดโดยอนุมัติรัฐมนตรี ระเบียบดังกล่าวจะกำหนดเงื่อนไขให้ผู้รับอนุญาตปฏิบัติตามด้วยก็ได้

ในกรณีที่เหตุจำเป็นตามวรรคสองในจังหวัดใดสิ้นสุดลง ให้รัฐมนตรีประกาศในราชกิจจานุเบกษายกเลิกการกำหนดให้จังหวัดนั้นเป็นจังหวัดที่ห้ามมิให้มีการเคลื่อนย้ายไม้ออกนอกเขตจังหวัด

มาตรา ๔๐[๗๔] ผู้ใดนำไม้หรือของป่าเคลื่อนที่เข้าเขตด่านป่าไม้ ต้องแจ้งต่อพนักงานเจ้าหน้าที่ประจำด่านป่าไม้นั้นโดยแสดงใบเบิกทางกำกับไม้หรือของป่า หรือหนังสือกำกับไม้แปรรูปที่นำมานั้น แล้วแต่กรณี ภายในกำหนดห้าวันนับแต่วันที่เข้าเขตด่าน เมื่อพนักงานเจ้าหน้าที่ได้ตรวจสอบและอนุญาตเป็นหนังสือให้ผ่านด่านได้แล้ว จึงให้นำไม้หรือของป่านั้นไปได้

การอนุญาตนั้น ให้พนักงานเจ้าหน้าที่ปฏิบัติโดยมิชักช้า

มาตรา ๔๑ ห้ามมิให้ผู้ใดนำไม้หรือของป่าเคลื่อนที่ผ่านด่านป่าไม้ในระหว่างเวลาตั้งแต่พระอาทิตย์ตกถึงพระอาทิตย์ขึ้น เว้นแต่จะได้รับอนุญาตจากพนักงานเจ้าหน้าที่เป็นหนังสือ

มาตรา ๔๒ บทบัญญัติแห่งสองมาตราก่อน มิให้ใช้บังคับในกรณีต่อไปนี้

(๑) เมื่อมีข้อกำหนดอย่างอื่นในสัมปทาน ใบอนุญาตหรือใบเบิกทาง

(๒) เมื่อทบวงการเมืองใด ได้ตกลงกับกรมป่าไม้ไว้เป็นอย่างอื่น

(๓) เมื่อเป็นการกระทำของผู้ได้รับอนุญาตทำการเก็บไม้ไหลลอยได้เก็บไว้เพื่อส่งไปยังพนักงานเจ้าหน้าที่ประจำสถานีตรวจรับและรักษาไม้ไหลลอยตามความในพระราชบัญญัตินี้

ส่วนที่ ๒

การควบคุมไม้ในลำน้ำ

---

[๗๓] มาตรา ๓๙ ตรี แก้ไขเพิ่มเติมโดยคำสั่งหัวหน้าคณะรักษาความสงบแห่งชาติ ที่ ๓๑/๒๕๕๙ เรื่อง การแก้ไขเพิ่มเติมกฎหมายว่าด้วยป่าไม้

[๗๔] มาตรา ๔๐ แก้ไขเพิ่มเติมโดยพระราชบัญญัติป่าไม้ (ฉบับที่ ๔) พ.ศ. ๒๕๐๓

มาตรา ๔๓ ให้รัฐมนตรีมีอำนาจกำหนดเขตควบคุมไม้ในลำน้ำโดยประกาศในราชกิจจานุเบกษา

ภายในเขตที่รัฐมนตรีกำหนดตามความในวรรคก่อน ห้ามมิให้ผู้ที่มิใช่เจ้าของไม้หรือได้รับอำนาจจากเจ้าของไม้เก็บไม้ไหลลอย เว้นแต่จะได้รับอนุญาตจากพนักงานเจ้าหน้าที่

มาตรา ๔๔ ผู้รับอนุญาตเก็บไม้ไหลลอย ต้องทำการเก็บและรักษาไม้ตามข้อกำหนดในกฎกระทรวง

เมื่อผู้รับอนุญาตเก็บไม้ไหลลอยได้แล้ว ให้มอบแก่พนักงานเจ้าหน้าที่โดยมิชักช้า

มาตรา ๔๕ ทุกปีในเดือนกุมภาพันธ์ และเดือนสิงหาคม เมื่อมีไม้ไหลลอยมาตกอยู่ในความครอบครองของพนักงานเจ้าหน้าที่ ให้พนักงานเจ้าหน้าที่ประกาศโฆษณาให้เจ้าของเรียกเอาภายในเวลากำหนด แต่มิให้กำหนดน้อยกว่าเก้าสิบวัน นับแต่วันประกาศ

พนักงานเจ้าหน้าที่มีอำนาจสั่งให้คืนไม้ไหลลอยให้แก่ผู้ที่อ้างสิทธิในไม้นั้น เมื่อพนักงานเจ้าหน้าที่พอใจในหลักฐานที่ผู้นั้นนำมาแสดง ถ้าพนักงานเจ้าหน้าที่สั่งเป็นอย่างอื่นและผู้อ้างสิทธิไม่พอใจในคำสั่ง ผู้นั้นต้องไปร้องต่อศาลภายในกำหนดเวลาสามสิบวัน นับแต่วันทราบคำสั่งของพนักงานเจ้าหน้าที่ ถ้าไม่ร้องภายในกำหนดผู้นั้นหมดสิทธิว่ากล่าวต่อไป

ในกรณีที่พนักงานเจ้าหน้าที่หรือศาลมิได้สั่งแสดงว่าผู้ใดมีกรรมสิทธิ์ในไม้นั้นให้ไม้ตกเป็นของแผ่นดิน

มาตรา ๔๖ ผู้มีสิทธิได้รับไม้คืนจากพนักงานเจ้าหน้าที่ ต้องชำระค่ารางวัลแก่ผู้รับอนุญาตเก็บไม้ไหลลอยและค่าธรรมเนียมแก่พนักงานเจ้าหน้าที่ตามอัตราที่กำหนดในกฎกระทรวง

ในกรณีที่ไม่มีผู้มีสิทธิได้รับไม้คืนจากพนักงานเจ้าหน้าที่ ให้พนักงานเจ้าหน้าที่จ่ายรางวัลให้แก่ผู้รับอนุญาตเก็บไม้ไหลลอยโดยอัตราเดียวกัน

หมวด ๔
การควบคุมการแปรรูปไม้

มาตรา ๔๗ ให้รัฐมนตรีมีอำนาจกำหนดท้องที่ใดให้เป็นเขตควบคุมการแปรรูปไม้โดยประกาศในราชกิจจานุเบกษา ประกาศนั้นให้ใช้บังคับได้เมื่อพ้นกำหนดเก้าสิบวัน นับแต่วันประกาศ

มาตรา ๔๘ ภายในเขตควบคุมการแปรรูปไม้ ห้ามมิให้ผู้ใดแปรรูปไม้ ตั้งโรงงานแปรรูปไม้ ตั้งโรงค้าไม้แปรรูป มีไม้สัก ไม้ยาง ไม้ชิงชัน ไม้เก็ดแดง ไม้อีเม่ง ไม้พะยุงแกลบ ไม้กระพี้ไม้แดงจีน ไม้ขะยุง ไม้ซิก ไม้กระซิก ไม้กระซิบ ไม้พะยูง ไม้หมากพลูตั๊กแตน ไม้กระพี้เขาควาย ไม้เก็ดดำไม้อีเฒ่า และไม้เก็ดเขาควาย แปรรูป ไม่ว่าจำนวนเท่าใดไว้ในครอบครอง หรือมีไม้แปรรูปชนิดอื่นเป็น

จำนวนเกิน ๐.๒๐ ลูกบาศก์เมตร ไว้ในครอบครอง เว้นแต่ได้รับอนุญาตจากพนักงานเจ้าหน้าที่และต้องปฏิบัติตามข้อกำหนดในกฎกระทรวงและในการอนุญาต[๓๕]

เพื่อประโยชน์แห่งความในวรรคหนึ่ง ไม้ซุงหรือไม้ท่อนที่จมอยู่ในแม่น้ำลำคลองในรัศมีห้าสิบเมตรของบริเวณที่ทำการแปรรูปไม้ และไม่มีผู้ใดเป็นเจ้าของ ให้สันนิษฐานว่าเป็นไม้ที่อยู่ในความครอบครองของผู้รับอนุญาตตั้งโรงงานแปรรูปไม้ที่มีโรงงานอยู่ในบริเวณนั้น

ความในวรรคหนึ่ง ให้หมายความรวมถึงการกระทำแก่ไม้ที่นำเข้ามาในราชอาณาจักรด้วย

มาตรา ๔๙[๓๖] ผู้ขอรับอนุญาตตั้งโรงงานแปรรูปไม้โดยใช้เครื่องจักรกลต้อง

(๑) เป็นเจ้าของ และ

(๒) ไม่เคยต้องรับโทษจำคุกโดยคำพิพากษาถึงที่สุดให้จำคุก เว้นแต่ความผิดที่เป็นลหุโทษหรือความผิดอันได้กระทำโดยประมาท หรือ

(๓) ไม่เป็นบุคคลล้มละลาย หรือ

(๔) ไม่อยู่ในระหว่างถูกสั่งพักใช้ใบอนุญาต หรือไม่เคยถูกเพิกถอนใบอนุญาตซึ่งออกตามความในหมวดนี้ หรือใบอนุญาตทำไม้ ใบอนุญาตผูกขาดทำไม้ หรือสัมปทานทำไม้ ซึ่งออกตามความในพระราชบัญญัตินี้

ในกรณีผู้ขอรับอนุญาตตั้งโรงงานแปรรูปไม้เป็นนิติบุคคล หุ้นส่วนผู้จัดการหรือกรรมการผู้จัดการของนิติบุคคลนั้นต้องไม่มีลักษณะต้องห้ามตาม (๒) (๓) หรือ (๔)

มาตรา ๔๙ ทวิ[๓๗] ผู้รับอนุญาตตั้งโรงงานแปรรูปไม้ต้องรับผิดชอบในการดำเนินกิจการเกี่ยวกับแปรรูปไม้ตามที่ตนได้รับอนุญาต

มาตรา ๕๐[๓๘] บทบัญญัติแห่งมาตรา ๔๘ มิให้ใช้บังคับในกรณีดังต่อไปนี้

(๑) การกระทำเพียงเลื่อย ตัด ลิด ขุด หรือถากซ่อมไม้ เพื่อทำเป็นซุงท่อน ไม้เหลี่ยม โกลน มาดเรือโกลน เสาถาก หรือหมอนรถ หรือเพื่อทำไม้ฟืน หรือทำไม้เผาถ่าน หรือเลื่อยผ่าเพียงเพื่อความจำเป็นในการชักลาก ในเมื่อพนักงานเจ้าหน้าที่ระบุไว้ในใบอนุญาตทำไม้ให้กระทำการนั้น ๆ ได้ และผู้รับอนุญาตได้กระทำการนั้น ๆ ก่อนนำไม้เคลื่อนที่จากบริเวณตอไม้

(๒) การแปรรูปไม้ที่แปรรูปมาแล้วจากไม้ซุงหรือไม้ท่อน ที่มิใช่เพื่อการค้า

(๓) การมีไม้แปรรูปไว้ในครอบครองที่มิใช่เพื่อการค้า โดยมีหลักฐานแสดงว่าได้ไม้นั้นมาโดยชอบด้วยพระราชบัญญัตินี้

(๔) การแปรรูปไม้หรือมีไม้แปรรูปไว้ในครอบครองที่มิใช่ไม้หวงห้าม

---

[๓๕] มาตรา ๔๘ วรรคหนึ่ง แก้ไขเพิ่มเติมโดยประกาศคณะรักษาความสงบแห่งชาติ ฉบับที่ ๑๐๖/๒๕๕๗ เรื่อง แก้ไขเพิ่มเติมกฎหมายว่าด้วยป่าไม้ ลงวันที่ ๒๑ กรกฎาคม พุทธศักราช ๒๕๕๗

[๓๖] มาตรา ๔๙ แก้ไขเพิ่มเติมโดยประกาศของคณะปฏิวัติ ฉบับที่ ๑๑๖ ลงวันที่ ๑๐ เมษายน พ.ศ. ๒๕๑๕

[๓๗] มาตรา ๔๙ ทวิ เพิ่มโดยประกาศของคณะปฏิวัติ ฉบับที่ ๑๑๖ ลงวันที่ ๑๐ เมษายน พ.ศ. ๒๕๑๕

[๓๘] มาตรา ๕๐ แก้ไขเพิ่มเติมโดยประกาศของคณะปฏิวัติ ฉบับที่ ๑๑๖ ลงวันที่ ๑๐ เมษายน พ.ศ. ๒๕๑๕

(๕) การแปรรูปไม้โดยใช้แรงคนที่มิใช่เพื่อการค้า จากไม้หวงห้ามที่ยังมิได้แปรรูปโดยมีหลักฐานแสดงว่าได้ไม้นั้นมาโดยชอบด้วยพระราชบัญญัตินี้

มาตรา ๕๑[๓๙] ผู้รับอนุญาตตามความในหมวดนี้ จะมีไม้ไว้ในครอบครองในสถานที่ที่ได้รับอนุญาตของตนได้แต่เฉพาะไม้อย่างใดอย่างหนึ่ง ดังต่อไปนี้

(๑) ไม้ที่ได้ชำระค่าภาคหลวงและค่าบำรุงป่าเสร็จสิ้นแล้ว หรือถ้าเป็นไม้ที่ได้รับอนุญาตให้ทำการแปรรูปได้ก่อนชำระค่าภาคหลวงและค่าบำรุงป่า โดยมีหนังสืออนุญาตของอธิบดีกรมป่าไม้ และมีรอยตราอนุญาตประทับไว้แล้ว

(๒) ไม้ที่ได้รับอนุญาตให้ทำโดยไม่ต้องเสียค่าภาคหลวง และพนักงานเจ้าหน้าที่ได้ประทับตราแสดงว่าเป็นไม้ที่ทำได้โดยไม่ต้องเสียค่าภาคหลวงไว้แล้ว

(๓) ไม้ที่ได้รับซื้อจากทางราชการป่าไม้ ซึ่งพนักงานเจ้าหน้าที่ได้ประทับตรารัฐบาลขายไว้แล้ว

(๔) ไม้แปรรูปของผู้รับอนุญาตตามความในหมวดนี้ และมีหนังสือกำกับไม้แปรรูปของผู้รับอนุญาต หรือใบเบิกทางของพนักงานเจ้าหน้าที่กำกับไว้เป็นหลักฐาน

(๕) ไม้ที่นำเข้ามาในราชอาณาจักร และมีใบเบิกทางตามมาตรา ๓๘ (๓) กำกับ

(๖)[๔๐] ไม้ที่มีหนังสือรับรองตามมาตรา ๑๘/๑ และมาตรา ๑๘/๒ หรือไม้ที่มีหลักฐานแสดงว่าได้มาโดยชอบด้วยกฎหมาย

มาตรา ๕๒ ห้ามมิให้ผู้รับอนุญาตทำการแปรรูปไม้ในระหว่างเวลาตั้งแต่พระอาทิตย์ตกถึงพระอาทิตย์ขึ้น เว้นแต่จะได้รับอนุญาตจากพนักงานเจ้าหน้าที่เป็นหนังสือ

มาตรา ๕๓ เพื่อที่จะดูว่าผู้รับอนุญาตตามความในหมวดนี้ได้ปฏิบัติถูกต้องตามพระราชบัญญัตินี้หรือไม่ พนักงานเจ้าหน้าที่มีอำนาจตรวจการแปรรูปไม้ และกิจการของผู้รับอนุญาตได้ ผู้รับอนุญาตต้องอำนวยความสะดวกและตอบคำถามแก่พนักงานเจ้าหน้าที่ในการนี้

มาตรา ๕๓ ทวิ[๔๑] ให้รัฐมนตรีมีอำนาจกำหนดท้องที่เป็นเขตควบคุมสิ่งประดิษฐ์ เครื่องใช้ หรือสิ่งอื่นใดบรรดาที่ทำด้วยไม้หวงห้าม โดยประกาศในราชกิจจานุเบกษา

ในการกำหนดตามวรรคหนึ่ง ให้รัฐมนตรีกำหนดชนิดไม้ ขนาดหรือปริมาณของสิ่งประดิษฐ์ เครื่องใช้ หรือสิ่งอื่นใดบรรดาที่ทำด้วยไม้หวงห้ามซึ่งผู้ค้าหรือมีไว้ในครอบครองเพื่อการค้าที่จะต้องขออนุญาตตามมาตรา ๕๓ ตรี หรือมาตรา ๕๓ จัตวา

มาตรา ๕๓ ตรี[๔๒] ภายในเขตควบคุม ห้ามมิให้ผู้ใดค้า หรือมีไว้ในครอบครองเพื่อการค้าซึ่งสิ่งประดิษฐ์ เครื่องใช้ หรือสิ่งอื่นใดบรรดาที่ทำด้วยไม้หวงห้ามที่มีชนิดไม้ ขนาดหรือปริมาณเกินกว่าที่รัฐมนตรีกำหนดตามมาตรา ๕๓ ทวิ เว้นแต่จะได้รับใบอนุญาตจากพนักงานเจ้าหน้าที่

---

[๓๙] มาตรา ๕๑ แก้ไขเพิ่มเติมโดยพระราชบัญญัติป่าไม้ (ฉบับที่ ๕) พ.ศ. ๒๕๑๘

[๔๐] มาตรา ๕๑ (๖) เพิ่มโดยพระราชบัญญัติป่าไม้ (ฉบับที่ ๘) พ.ศ. ๒๕๖๒

[๔๑] มาตรา ๕๓ ทวิ เพิ่มโดยพระราชบัญญัติป่าไม้ (ฉบับที่ ๕) พ.ศ. ๒๕๑๘

[๔๒] มาตรา ๕๓ ตรี เพิ่มโดยพระราชบัญญัติป่าไม้ (ฉบับที่ ๕) พ.ศ. ๒๕๑๘

มาตรา ๕๓ จัตวา[๔๓] ในกรณีที่มีประกาศของรัฐมนตรีกำหนดเขตท้องที่ใดเป็นเขตควบคุมตามมาตรา ๕๓ ทวิ ให้ผู้ค้าหรือผู้มีไว้ในครอบครองเพื่อการค้าซึ่งสิ่งประดิษฐ์ เครื่องใช้ หรือสิ่งอื่นใดบรรดาที่ทำด้วยไม้หวงห้าม ที่มีชนิดไม้ ขนาดหรือปริมาณเกินกว่าชนิดไม้ ขนาดหรือปริมาณที่ควบคุมอยู่แล้วก่อนวันที่ประกาศของรัฐมนตรีดังกล่าวใช้บังคับ ยื่นคำขอรับใบอนุญาตต่อพนักงานเจ้าหน้าที่ภายในสามสิบวัน นับแต่วันที่ประกาศของรัฐมนตรีดังกล่าวใช้บังคับ

เมื่อได้ยื่นคำขอรับใบอนุญาตตามวรรคหนึ่งแล้ว ให้บุคคลดังกล่าวค้าหรือมีไว้ในครอบครองเพื่อการค้าซึ่งสิ่งประดิษฐ์ เครื่องใช้ หรือสิ่งอื่นใดบรรดาที่ทำด้วยไม้หวงห้ามได้ต่อไปจนกว่าพนักงานเจ้าหน้าที่จะไม่อนุญาตตามคำขอ

หมวด ๕
การแผ้วถางป่า

มาตรา ๕๔[๔๔] ห้ามมิให้ผู้ใด ก่อสร้าง แผ้วถาง หรือเผาป่า หรือกระทำด้วยประการใด ๆ อันเป็นการทำลายป่า หรือเข้ายึดถือหรือครอบครองป่าเพื่อตนเองหรือผู้อื่น เว้นแต่จะกระทำภายในเขตที่ได้จำแนกไว้เป็นประเภทเกษตรกรรม และรัฐมนตรีได้ประกาศในราชกิจจานุเบกษาหรือโดยได้รับใบอนุญาตจากพนักงานเจ้าหน้าที่

การขออนุญาตและการอนุญาต ให้เป็นไปตามหลักเกณฑ์และเงื่อนไขที่กำหนดในกฎกระทรวง

มาตรา ๕๕ ผู้ใดครอบครองป่าที่ได้ถูกแผ้วถางโดยฝ่าฝืนต่อบทบัญญัติแห่งมาตราก่อน ให้สันนิษฐานไว้ก่อนว่าบุคคลนั้นเป็นผู้แผ้วถางป่านั้น

หมวด ๖
เบ็ดเตล็ด

มาตรา ๕๖ ใบอนุญาตที่ได้ออกให้ตามความในพระราชบัญญัตินี้ จะโอนได้ต่อเมื่อได้รับอนุญาตจากพนักงานเจ้าหน้าที่

ถ้าผู้รับอนุญาตตาย ทายาทหรือผู้จัดการมรดกจะทำการแทนตามใบอนุญาตนั้นต่อไปก็ได้ แต่ต้องไม่เกินเก้าสิบวันนับแต่วันผู้รับอนุญาตตาย และถ้าทายาทหรือผู้จัดการมรดกประสงค์จะทำการแทนต่อไปอีก ต้องยื่นคำขออนุญาตก่อนกำหนดเวลาที่กล่าวแล้วได้สิ้นสุดลง

มาตรา ๕๗ ผู้รับอนุญาตตามพระราชบัญญัตินี้ ต้องจัดให้คนงานหรือผู้รับจ้างซึ่งทำการตามที่ได้รับอนุญาตมีใบคู่มือแสดงฐานะเช่นนั้น ตามแบบที่กำหนดในกฎกระทรวง

---

[๔๓] มาตรา ๕๓ จัตวา เพิ่มโดยพระราชบัญญัติป่าไม้ (ฉบับที่ ๕) พ.ศ. ๒๕๑๘

[๔๔] มาตรา ๕๔ แก้ไขเพิ่มเติมโดยพระราชบัญญัติป่าไม้ (ฉบับที่ ๕) พ.ศ. ๒๕๑๘

มาตรา ๕๘[๔๕] การขออนุญาตและการอนุญาตตามพระราชบัญญัตินี้ ให้เป็นไปตามหลักเกณฑ์ วิธีการ และเงื่อนไขที่กำหนดในกฎกระทรวง และในกรณีเฉพาะเรื่อง ถ้ารัฐมนตรีเห็นสมควร จะกำหนดให้ผู้รับอนุญาตปฏิบัติเพิ่มเติมประการใดอีกก็ได้

พนักงานเจ้าหน้าที่มีอำนาจสั่งต่ออายุใบอนุญาตที่ออกตามความในพระราชบัญญัตินี้ได้เมื่อเห็นสมควร

มาตรา ๕๘ ทวิ[๔๖] ในกรณีการทำไม้หวงห้าม หรือเก็บหาของป่าหวงห้ามโดยการให้สัมปทาน การอนุญาตให้ผูกขาด หรือการอนุญาตทำไม้หวงห้ามเพื่อการค้าในเขตป่าสงวนแห่งชาติ หรือป่าที่ได้เตรียมการกำหนดเป็นป่าสงวนแห่งชาติ หรือที่ได้กำหนดโครงการทำไม้หรือเก็บหาของป่าไว้แล้ว หรือการอนุญาตตามมาตรา ๑๓ มาตรา ๑๘ หรือมาตรา ๕๔ รัฐมนตรีมีอำนาจกำหนด

(๑) ให้ผู้รับสัมปทานหรือผู้รับอนุญาต ทำการบำรุงป่า หรือปลูกสร้างสวนป่าตามคำสั่งและวิธีการที่พนักงานเจ้าหน้าที่กำหนด หรือ

(๒) ให้ผู้รับสัมปทานหรือผู้รับอนุญาตออกค่าใช้จ่ายเพื่อให้พนักงานเจ้าหน้าที่ทำการบำรุงป่า หรือปลูกสร้างสวนป่าให้แทน

ในกรณีตาม (๒) ให้คิดค่าใช้จ่ายได้ไม่เกินหกเท่าของค่าภาคหลวง หรือตามอัตราพื้นที่ป่าที่ได้รับสัมปทานหรือรับอนุญาต ไม่เกินไร่ละหนึ่งพันสองร้อยบาท ทั้งนี้ ตามที่รัฐมนตรีเห็นสมควร

มาตรา ๕๙[๔๗] ให้พนักงานเจ้าหน้าที่มีอำนาจสั่งพักใช้ใบอนุญาตที่ออกตามพระราชบัญญัตินี้ได้ดังต่อไปนี้

(๑) เมื่อปรากฏว่าผู้รับอนุญาตฝ่าฝืนหรือไม่ปฏิบัติตามพระราชบัญญัตินี้ กฎกระทรวง ข้อกำหนดหรือเงื่อนไขในการอนุญาต หรือไม่ปฏิบัติตามคำสั่งของพนักงานเจ้าหน้าที่ซึ่งสั่งตามพระราชบัญญัตินี้ จะสั่งพักใช้ใบอนุญาตได้ไม่เกินหนึ่งร้อยยี่สิบวัน

(๒) เมื่อมีการฟ้องผู้รับอนุญาตต่อศาลว่าได้กระทำความผิดตามพระราชบัญญัตินี้ จะสั่งพักใช้ใบอนุญาตไว้จนกว่าจะมีคำพิพากษาถึงที่สุดก็ได้

มาตรา ๖๐ เมื่อได้มีคำสั่งของพนักงานเจ้าหน้าที่ให้พักใช้ใบอนุญาตแล้ว ผู้รับอนุญาตหมดสิทธิตามใบอนุญาตนั้นนับแต่วันทราบคำสั่งของพนักงานเจ้าหน้าที่จนกว่าจะครบกำหนดเวลาการพักใช้ใบอนุญาต หรือจนกว่ารัฐมนตรีจะได้สั่งให้เพิกถอนคำสั่งพักใช้ใบอนุญาต

มาตรา ๖๑[๔๘] ในกรณีที่เหตุแห่งการสั่งพักใช้ใบอนุญาตตามมาตรา ๕๙ ปรากฏแก่รัฐมนตรีหรือเมื่อพนักงานเจ้าหน้าที่ได้สั่งพักใช้ใบอนุญาตตามมาตรา ๕๙ แล้ว ถ้ารัฐมนตรีเห็นสมควรจะสั่งเพิกถอนใบอนุญาตที่ออกตามพระราชบัญญัตินี้เสียก็ได้

---

[๔๕] มาตรา ๕๘ แก้ไขเพิ่มเติมโดยพระราชบัญญัติป่าไม้ (ฉบับที่ ๕) พ.ศ. ๒๕๑๘

[๔๖] มาตรา ๕๘ ทวิ เพิ่มโดยพระราชบัญญัติป่าไม้ (ฉบับที่ ๕) พ.ศ. ๒๕๑๘

[๔๗] มาตรา ๕๙ แก้ไขเพิ่มเติมโดยประกาศของคณะปฏิวัติ ฉบับที่ ๑๑๖ ลงวันที่ ๑๐ เมษายน พ.ศ. ๒๕๑๕

ในกรณีที่ผู้รับอนุญาตตั้งโรงงานแปรรูปไม้โดยใช้เครื่องจักรกล หรือผู้กระทำการแทนนิติบุคคลผู้รับอนุญาต ไม่มีลักษณะตามมาตรา ๔๙ (๑) หรือเป็นผู้มีลักษณะต้องห้ามตามมาตรา ๔๙ (๒) (๓) หรือ (๔) แล้วแต่กรณี ให้รัฐมนตรีสั่งเพิกถอนใบอนุญาต

มาตรา ๖๑ ทวิ[๔๙] คำสั่งพักใช้ใบอนุญาตหรือคำสั่งเพิกถอนใบอนุญาต ให้ทำเป็นหนังสือแจ้งให้ผู้ถูกสั่งพักใช้หรือเพิกถอนใบอนุญาตรับทราบ

ในกรณีที่พนักงานเจ้าหน้าที่ไม่อาจให้ผู้ถูกสั่งพักใช้หรือเพิกถอนใบอนุญาตรับทราบคำสั่งตามวรรคหนึ่ง ให้ปิดคำสั่งในที่เปิดเผยเห็นได้ง่าย ณ สถานที่ทำการตามใบอนุญาต หรือที่อยู่ของผู้ถูกสั่งพักใช้หรือเพิกถอนใบอนุญาต เมื่อได้ปฏิบัติตามวิธีนี้แล้ว ให้ถือว่าผู้ถูกสั่งพักใช้หรือเพิกถอนใบอนุญาตรับทราบคำสั่งนั้นตั้งแต่วันปิดคำสั่ง

มาตรา ๖๒ ในกรณีที่พนักงานเจ้าหน้าที่สั่งไม่อนุญาตตามคำขอของบุคคลใดตามความในพระราชบัญญัตินี้ หรือสั่งพักใช้ใบอนุญาตตามความในมาตรา ๕๙ บุคคลนั้นมีสิทธิอุทธรณ์คำสั่งของพนักงานเจ้าหน้าที่ต่อรัฐมนตรีได้ภายในกำหนดสามสิบวันนับแต่วันทราบคำสั่ง คำวินิจฉัยของรัฐมนตรีให้ถือเป็นที่สุด

มาตรา ๖๓ ภายใต้บังคับบทบัญญัติแห่งพระราชบัญญัตินี้ รัฐบาลมีอำนาจให้สัมปทานในการทำไม้ชนิดใดหรือเก็บหาของป่าอย่างใดในป่าใดโดยมีขอบเขตเพียงใด และในสัมปทานนั้นจะให้มีข้อกำหนดและเงื่อนไขอย่างใดก็ได้

รัฐบาลมีอำนาจให้ผู้รับสัมปทานเสียเงินค่าภาคหลวงตามอัตราที่รัฐบาลเห็นสมควร แต่ไม่เกินอัตราอย่างสูงที่กำหนดไว้ในพระราชบัญญัตินี้ และจะให้ผู้รับสัมปทานเสียเงินแก่รัฐบาลตามจำนวนที่รัฐบาลจะกำหนดอีกก็ได้

มาตรา ๖๔ ในการปฏิบัติตามพระราชบัญญัตินี้ ที่เกี่ยวกับความผิดอาญาให้ถือว่าพนักงานเจ้าหน้าที่เป็นพนักงานฝ่ายปกครองหรือตำรวจตามประมวลกฎหมายวิธีพิจารณาความอาญา

มาตรา ๖๔ ทวิ[๕๐] ให้พนักงานเจ้าหน้าที่มีอำนาจยึดบรรดาเครื่องมือ เครื่องใช้ สัตว์พาหนะ ยานพาหนะ หรือเครื่องจักรกลใด ๆ ที่บุคคลได้ใช้ หรือมีเหตุอันควรสงสัยว่าได้ใช้ในการกระทำความผิด หรือเป็นอุปกรณ์ให้ได้รับผลในการกระทำความผิดตามมาตรา ๑๑ มาตรา ๔๘ มาตรา ๕๔ หรือมาตรา ๖๙ ไว้เพื่อเป็นหลักฐานในการพิจารณาคดีได้ จนกว่าพนักงานอัยการสั่งเด็ดขาดไม่ฟ้องคดีหรือจนกว่าคดีจะถึงที่สุด ทั้งนี้ ไม่ว่าจะเป็นของผู้กระทำความผิดหรือของผู้มีเหตุอันควรสงสัยว่าเป็นผู้กระทำความผิดหรือไม่

ทรัพย์สินที่ยึดไว้ตามวรรคหนึ่ง ถ้าพนักงานอัยการสั่งเด็ดขาดไม่ฟ้องคดีหรือศาลไม่พิพากษาให้ริบ และผู้เป็นเจ้าของหรือผู้ครอบครองมิได้ร้องขอรับคืนภายในกำหนดหกเดือนนับแต่วัน

---

[๔๙] มาตรา ๖๑ แก้ไขเพิ่มเติมโดยประกาศของคณะปฏิวัติ ฉบับที่ ๑๑๖ ลงวันที่ ๑๐ เมษายน พ.ศ. ๒๕๑๕

[๔๙] มาตรา ๖๑ ทวิ เพิ่มโดยพระราชบัญญัติป่าไม้ (ฉบับที่ ๕) พ.ศ. ๒๕๑๘

[๕๐] มาตรา ๖๔ ทวิ เพิ่มโดยพระราชบัญญัติป่าไม้ (ฉบับที่ ๕) พ.ศ. ๒๕๑๘

ทราบ หรือถือว่าได้ทราบคำสั่งเด็ดขาดไม่ฟ้องคดี หรือวันที่คำพิพากษาถึงที่สุด แล้วแต่กรณี ให้ตกเป็นของกรมป่าไม้

ถ้าทรัพย์สินที่ยึดไว้จะเป็นการเสี่ยงความเสียหาย หรือค่าใช้จ่ายในการเก็บรักษาจะเกินค่าของทรัพย์สิน รัฐมนตรีหรือผู้ที่รัฐมนตรีมอบหมายจะจัดการขายทอดตลาดทรัพย์สินนั้น ก่อนถึงกำหนดตามวรรคสองก็ได้ ได้เงินเป็นจำนวนสุทธิเท่าใดให้ยึดไว้แทนทรัพย์สินนั้น

มาตรา ๖๔ ตรี[๕๑] ในกรณีทรัพย์สินที่ยึดไว้ตามมาตรา ๖๔ ทวิ มิใช่เป็นของผู้กระทำความผิด หรือของผู้มีเหตุอันควรสงสัยว่าเป็นผู้กระทำความผิด ให้พนักงานเจ้าหน้าที่โดยอนุมัติรัฐมนตรีคืนทรัพย์สินหรือเงิน แล้วแต่กรณี ให้แก่เจ้าของ ก่อนถึงกำหนดตามมาตรา ๖๔ ทวิ ได้ ในกรณีดังต่อไปนี้

(๑) เมื่อทรัพย์สินนั้นไม่จำเป็นต้องใช้เป็นพยานหลักฐาน ในการพิจารณาคดีที่เป็นเหตุให้ทรัพย์สินนั้นถูกยึด และ

(๒) เมื่อผู้กระทำความผิดหรือผู้มีเหตุอันควรสงสัยว่า เป็นผู้กระทำความผิดได้ทรัพย์สินนั้นมาจากผู้เป็นเจ้าของโดยการกระทำความผิดทางอาญา

มาตรา ๖๕ เพื่อบำบัดปัดป้องภยันตรายซึ่งมีมาเป็นสาธารณะโดยฉุกเฉินแก่ไม้หรือของป่าในป่าใด พนักงานเจ้าหน้าที่มีอำนาจสั่งผู้รับอนุญาตหรือผู้รับสัมปทานในป่านั้นหรือป่าที่ใกล้เคียง รวมทั้งคนงานหรือผู้รับจ้างของผู้รับอนุญาตหรือผู้รับสัมปทานให้ให้ความช่วยเหลือด้วยแรงงานหรือสิ่งของตามที่จำเป็นแก่การนั้นได้

มาตรา ๖๖ การโอนไม้หรือของป่าที่ผู้รับอนุญาตหรือผู้รับสัมปทาน กระทำก่อนที่ได้ชำระค่าภาคหลวง หรือก่อนที่ได้รับอนุญาตจากพนักงานเจ้าหน้าที่เป็นหนังสือ จะยกขึ้นเป็นข้ออ้างเพื่อใช้แก่เจ้าพนักงานหาได้ไม่

มาตรา ๖๗ ให้รัฐมนตรีตั้งด่านป่าไม้และกำหนดเขตแห่งด่านนั้น ๆ โดยประกาศในราชกิจจานุเบกษา

มาตรา ๖๘ บรรดาหนี้ค่าภาคหลวงสำหรับไม้หรือของป่าที่ค้างชำระอยู่ให้ถือว่าเป็นหนี้ค่าภาษีอากรที่ค้างชำระแก่รัฐบาล และให้รัฐบาลทรงไว้ซึ่งสิทธิที่จะได้รับชำระหนี้โดยมีบุริมสิทธิสามัญอย่างเดียวกับค่าภาษีอากรตามบทบัญญัติแห่งประมวลกฎหมายแพ่งและพาณิชย์

หมวด ๖ ทวิ

การสั่งแก้ไขเปลี่ยนแปลงสัมปทานและการสิ้นสุดของสัมปทาน[๕๒]

---

[๕๑] มาตรา ๖๔ ตรี เพิ่มโดยพระราชบัญญัติป่าไม้ (ฉบับที่ ๕) พ.ศ. ๒๕๑๘

[๕๒] หมวด ๖ ทวิ การสั่งแก้ไขเปลี่ยนแปลงสัมปทานและการสิ้นสุดของสัมปทาน มาตรา ๖๘ ทวิ ถึงมาตรา ๖๘ เอกาทศ เพิ่มโดยพระราชกำหนดแก้ไขเพิ่มเติมพระราชบัญญัติป่าไม้ พุทธศักราช ๒๔๘๔ พ.ศ. ๒๕๓๒

มาตรา ๖๘ ทวิ ในกรณีที่มีความจำเป็นต้องใช้พื้นที่ใดในเขตสัมปทานเพื่อประโยชน์ในการสร้างเขื่อนชลประทานหรือเขื่อนพลังน้ำ หรือเพื่อการป้องกันภัยพิบัติสาธารณะ หรือความมั่นคงของชาติ หรือเพื่อรักษาความสมดุลของสภาพแวดล้อมหรือเพื่อประโยชน์สาธารณะอย่างอื่น ให้รัฐมนตรีโดยความเห็นชอบของคณะรัฐมนตรีมีอำนาจสั่งการดังต่อไปนี้

(๑) ให้สัมปทานที่มีพื้นที่สัมปทานทับพื้นที่ดังกล่าวสิ้นสุดลงทั้งแปลง

(๒) ให้ผู้รับสัมปทานหยุดการทำกิจการที่ได้รับสัมปทานเป็นการชั่วคราวในพื้นที่ดังกล่าวตามระยะเวลาที่เห็นสมควร

(๓) ตัดเขตพื้นที่ดังกล่าวออกจากพื้นที่ในสัมปทาน

การสั่งการของรัฐมนตรีตามวรรคหนึ่ง ให้มีผลใช้บังคับตั้งแต่วันถัดจากวันที่ออกคำสั่ง

มาตรา ๖๘ ตรี นอกจากการสิ้นสุดลงตามอายุของสัมปทาน หรือตามข้อกำหนดหรือเงื่อนไขที่กำหนดไว้ในสัมปทาน หรือตามบทบัญญัติแห่งกฎหมายอื่น สิทธิการทำกิจการที่ได้รับสัมปทานในเขตพื้นที่สัมปทานทั้งแปลงหรือบางส่วน ย่อมสิ้นสุดลงเมื่อพื้นที่ดังกล่าวอยู่ในเขตที่กำหนดให้เป็น

(๑) อุทยานแห่งชาติตามกฎหมายว่าด้วยอุทยานแห่งชาติ หรือ

(๒) เขตรักษาพันธุ์สัตว์ป่าตามกฎหมายว่าด้วยการสงวนและคุ้มครองสัตว์ป่า

มาตรา ๖๘ จัตวา ในกรณีที่รัฐมนตรีมีคำสั่งตามมาตรา ๖๘ ทวิ หรือในกรณีที่สิทธิการทำกิจการที่ได้รับสัมปทานสิ้นสุดลงตามมาตรา ๖๘ ตรี หรือในกรณีที่สัมปทานสิ้นสุดลงเนื่องจากทางราชการได้ใช้สิทธิเพิกถอนสัมปทานเพราะเหตุที่ผู้รับสัมปทานไม่ปฏิบัติตามข้อกำหนดหรือเงื่อนไขที่กำหนดในสัมปทาน บรรดาไม้และของป่าที่อยู่ในพื้นที่สัมปทานที่สิทธิการทำกิจการที่ได้รับสัมปทานสิ้นสุดลง และบรรดาไม้ที่ยังมิได้เสียค่าภาคหลวงไม่ว่าจะอยู่ในพื้นที่สัมปทานนั้นหรือไม่ ย่อมเป็นของแผ่นดิน และผู้รับสัมปทานจะได้สิทธิหรือกรรมสิทธิ์ในไม้หรือของป่าได้ต่อเมื่อผู้รับสัมปทานสามารถพิสูจน์ได้ว่า ตนได้ทำไม้หรือเก็บหาของป่านั้นโดยถูกต้องตามกฎหมาย ข้อกำหนดและเงื่อนไขที่กำหนดในสัมปทานก่อนสิทธิตามสัมปทานสิ้นสุดลง

ในกรณีที่ผู้รับสัมปทานประสงค์จะพิสูจน์ตามวรรคหนึ่ง ให้ผู้รับสัมปทานยื่นคำขอพิสูจน์ต่อรัฐมนตรีภายในสามสิบวันนับแต่วันที่ผู้รับสัมปทานได้รับหนังสือจากพนักงานเจ้าหน้าที่ที่แจ้งคำสั่งรัฐมนตรีหรือแจ้งการสิ้นสุดของสัมปทานตามมาตรา ๖๘ อัฏฐ วรรคหนึ่ง แล้วแต่กรณี วิธีการยื่นคำขอพิสูจน์ การพิสูจน์ การพิจารณา และการสั่งการของรัฐมนตรี ให้เป็นไปตามหลักเกณฑ์ วิธีการและเงื่อนไขที่กำหนดในกฎกระทรวง

ในกรณีที่ผู้รับสัมปทานไม่พอใจคำสั่งรัฐมนตรี ผู้รับสัมปทานมีสิทธิฟ้องต่อศาลเพื่อพิสูจน์ว่าตนได้ทำไม้หรือเก็บหาของป่าโดยถูกต้องตามกฎหมาย ข้อกำหนดและเงื่อนไขที่กำหนดในสัมปทานก่อนสิทธิตามสัมปทานสิ้นสุดลง แต่ทั้งนี้ ต้องยื่นฟ้องภายในกำหนดหกสิบวันนับแต่วันที่ได้รับคำสั่งของรัฐมนตรี

มาตรา ๖๘ เบญจ ในกรณีที่เป็นสัมปทานทำไม้ ที่รัฐมนตรีได้มีคำสั่งตามมาตรา ๖๘ ทวิ หรือสิทธิการทำไม้ในเขตพื้นที่สัมปทานสิ้นสุดลงตามมาตรา ๖๘ ตรี ให้ผู้รับสัมปทานหยุดการทำ

ไม้ในเขตพื้นที่สัมปทานที่สิทธิการทำไม้สิ้นสุดลงและหยุดการนำไม้เคลื่อนที่ออกจากสถานที่รวมหมอนไม้สำหรับการตรวจวัดคำนวณค่าภาคหลวงโดยสิ้นเชิง และให้พนักงานเจ้าหน้าที่ทำการสำรวจสภาพการทำไม้และสำรวจไม้ที่รวมอยู่ ณ สถานที่รวมหมอนไม้ของผู้รับสัมปทาน และทำบันทึกรายงานเสนอต่ออธิบดีกรมป่าไม้โดยเร็ว บันทึกรายงานดังกล่าวให้เจ้าหน้าที่ระบุข้อเท็จจริงเกี่ยวกับวิธีการทำไม้ จำนวนและขนาดของไม้ และให้ความเห็นด้วยว่า ผู้รับสัมปทานได้ทำไม้โดยถูกต้องตามกฎหมาย ข้อกำหนดและเงื่อนไขตามที่กำหนดไว้ในสัมปทานหรือไม่

ในกรณีที่ผลการสำรวจตามวรรคหนึ่งปรากฏว่า ผู้รับสัมปทานได้ทำไม้โดยฝ่าฝืนหรือไม่ปฏิบัติตามกฎหมาย ข้อกำหนดหรือเงื่อนไขที่กำหนดไว้ในสัมปทานและการกระทำดังกล่าวเป็นเหตุให้ทางราชการมีสิทธิเพิกถอนสัมปทาน การสิ้นสุดของสิทธิการทำไม้ตามมาตรา ๖๘ ทวิ หรือมาตรา ๖๘ ตรี ย่อมไม่เป็นการตัดสิทธิทางราชการที่จะเพิกถอนสัมปทานโดยให้มีผลตั้งแต่วันก่อนวันที่สิทธิการทำไม้สิ้นสุดลง

เมื่อผู้รับสัมปทานพิสูจน์ต่อรัฐมนตรีตามมาตรา ๖๘ จัตวา ได้ว่าตนได้ทำไม้โดยถูกต้องตามกฎหมาย ข้อกำหนดและเงื่อนไขที่กำหนดในสัมปทานก่อนวันที่สิทธิตามสัมปทานสิ้นสุดลงหรือเมื่อศาลได้พิพากษาเช่นนั้น ให้อธิบดีกรมป่าไม้มีหนังสือแจ้งให้ผู้รับสัมปทานทำการขักลากและนำไม้ดังกล่าวเคลื่อนที่ได้ พร้อมทั้งกำหนดหลักเกณฑ์ วิธีการ เงื่อนไข และระยะเวลาที่ผู้รับสัมปทานต้องปฏิบัติไว้ด้วย ผู้รับสัมปทานผู้ใดไม่ปฏิบัติตามหลักเกณฑ์ วิธีการ เงื่อนไขและระยะเวลาตามที่อธิบดีกรมป่าไม้กำหนดดังกล่าว ให้หมดสิทธิในไม้นั้น และให้ไม้นั้นตกเป็นของแผ่นดิน

มาตรา ๖๘ ฉ ให้ผู้รับสัมปทานที่ได้รับคำสั่งตามมาตรา ๖๘ ทวิ หรือผู้รับสัมปทานที่สัมปทานสิ้นสุดลงตามมาตรา ๖๘ ตรี ดังต่อไปนี้ มีสิทธิได้รับเงินชดเชยความเสียหายตามหลักเกณฑ์และวิธีการที่กำหนดไว้ตามมาตรา ๖๘ สัตต มาตรา ๖๘ อัฏฐ มาตรา ๖๘ นว มาตรา ๖๘ ทศ และมาตรา ๖๘ เอกาทศ

(๑) ผู้รับสัมปทานที่พื้นที่สัมปทานทั้งแปลงต้องสิ้นสุดลงตามมาตรา ๖๘ ทวิ (๑) หรือมาตรา ๖๘ ตรี และ

(๒) ผู้รับสัมปทานที่ได้รับคำสั่งตามมาตรา ๖๘ ทวิ (๒) หรือ (๓) หรือผู้รับสัมปทานที่พื้นที่สัมปทานบางส่วนต้องสิ้นสุดลงตามมาตรา ๖๘ ตรี ทั้งนี้ เฉพาะในกรณีที่ผู้รับสัมปทานดังกล่าวได้ขอเวนคืนสัมปทานที่เหลือทั้งหมดของตนต่อทางราชการ

ในกรณีที่มีการสั่งตามมาตรา ๖๘ ทวิ หรือสัมปทานสิ้นสุดลงตามมาตรา ๖๘ ตรี การเรียกร้องหรือการให้ค่าสินไหมทดแทนหรือเงินชดเชยเพื่อความเสียหายอย่างอื่นนอกจากที่บัญญัติไว้ในมาตรานี้ จะกระทำมิได้

มาตรา ๖๘ สัตต เงินชดเชยความเสียหายที่ผู้รับสัมปทานมีสิทธิได้รับให้เป็นไปตามหลักเกณฑ์ ดังต่อไปนี้

(๑) ต้องเป็นความเสียหายที่เกิดขึ้นอย่างแท้จริงแก่ผู้รับสัมปทาน และเฉพาะในเรื่องดังต่อไปนี้

(ก) เงินลงทุนที่ผู้รับสัมปทานได้ใช้จ่ายไปเพื่อการทำกิจการที่ได้รับสัมปทาน เช่น ค่าเครื่องจักรกล ค่ายานพาหนะ ค่าเครื่องมือ เครื่องใช้และอุปกรณ์ต่าง ๆ ซึ่งผู้รับสัมปทานยังใช้ประโยชน์ไม่คุ้มค่า ทั้งนี้ โดยให้คำนึงถึงค่าเสื่อมราคาที่ได้หักไว้แล้ว ระยะเวลาของสัมปทานที่ผู้รับ

สัมปทานได้ใช้สิทธิการทำกิจการที่ได้รับสัมปทานไปแล้ว จำนวนไม้หรือของป่าที่ผู้รับสัมปทานได้ทำออกไปแล้ว รวมทั้งประโยชน์อย่างอื่นที่ผู้รับสัมปทานได้รับไปอันเนื่องจากการทำกิจการที่ได้รับสัมปทานในระหว่างอายุสัมปทาน และมูลค่าของทรัพย์สินหรือสิ่งของที่เหลืออยู่และยังเป็นประโยชน์ต่อผู้รับสัมปทาน

(ข) ค่าใช้จ่ายที่ผู้รับสัมปทานได้จ่ายไปเพื่อการทำกิจการที่ได้รับสัมปทานและยังมิได้รับผลประโยชน์กลับคืน ทั้งนี้ โดยให้คำนึงถึงเงื่อนไขต่าง ๆ ตามที่กำหนดไว้ใน (ก) และ

(ค) ความผูกพันตามกฎหมายที่ผู้รับสัมปทานมีอยู่ตามกฎหมายว่าด้วยการคุ้มครองแรงงาน ในส่วนที่เกี่ยวกับการจ่ายเงินชดเชยให้แก่ลูกจ้างในกรณีที่มีการเลิกจ้าง

เงินลงทุนหรือค่าใช้จ่ายที่นำมาพิจารณาเพื่อรับเงินชดเชยตาม (ก) และ (ข) จะต้องไม่เกินกว่าที่เป็นเงินลงทุนหรือค่าใช้จ่ายตามที่ผู้ประกอบธุรกิจจะลงทุนหรือใช้จ่ายในกิจการเช่นนั้นโดยทั่วไปตามปกติ

(๒) ความรับผิดที่ผู้รับสัมปทานมีต่อบุคคลภายนอกตามสัญญา ระหว่างผู้รับสัมปทานกับบุคคลภายนอกที่เกี่ยวเนื่องกับการทำกิจการที่ได้รับสัมปทาน หากมีข้อสัญญาที่คู่สัญญาตกลงให้ผู้รับสัมปทานต้องรับผิดในกรณีเหตุสุดวิสัยให้แตกต่างไปจากประมวลกฎหมายแพ่งและพาณิชย์ หรือมีข้อสัญญาที่คู่สัญญาตกลงให้ผู้รับสัมปทานต้องรับผิดเพราะรัฐสั่งแก้ไขเปลี่ยนแปลงหรือยกเลิกสัมปทาน ข้อสัญญาดังกล่าวย่อมไม่มีผลใช้บังคับเพื่อการให้เงินชดเชยความเสียหายตามมาตรานี้

(๓) ห้ามมิให้มีการจ่ายเงินชดเชยเพื่อผลกำไรหรือผลประโยชน์ใด ๆ ที่ผู้รับสัมปทานคาดว่าจะได้รับจากการทำกิจการที่ได้รับสัมปทาน

(๔) ในกรณีที่การเลิกสัมปทานเป็นเหตุให้ผู้รับสัมปทานได้รับเงินทรัพย์สินหรือผลประโยชน์อย่างอื่นตอบแทน จากการประกันหรือการอื่นใดเพื่อทดแทนความเสียหายให้ถือว่าเงินทรัพย์สินหรือผลประโยชน์ตอบแทนอย่างอื่นนั้น เป็นส่วนหนึ่งของเงินชดเชยความเสียหายตามมาตรานี้

ในกรณีที่ผู้รับสัมปทานยื่นคำขอเวนคืนสัมปทานตามมาตรา ๖๘ ฉ (๒) ให้ผู้รับสัมปทานได้รับเงินชดเชยความเสียหายเฉพาะตามอัตราส่วนของพื้นที่หรือของจำนวนไม้หรือของป่าที่จะทำออกได้จากพื้นที่ในส่วนที่สัมปทานนั้นสิ้นสุดลง แล้วแต่จำนวนใดจะมากกว่า ทั้งนี้ เว้นแต่ในกรณีที่มีเหตุผลฟังได้ว่า พื้นที่ในส่วนที่สัมปทานสิ้นสุดลงนั้นเป็นสาเหตุสำคัญที่ทำให้ผู้รับสัมปทานไม่สามารถดำเนินกิจการในสัมปทานที่ขอเวนคืนนั้นต่อไปได้ ก็ให้ได้รับเงินชดเชยเช่นเดียวกับกรณีพื้นที่สัมปทานทั้งแปลงสิ้นสุดลง

มาตรา ๖๘ อัฏฐ เมื่อรัฐมนตรีมีคำสั่งตามมาตรา ๖๘ ทวิ ให้พนักงานเจ้าหน้าที่แจ้งคำสั่งของรัฐมนตรีให้ผู้รับสัมปทานทราบเป็นหนังสือ หรือเมื่อสิทธิการทำกิจการที่ได้รับสัมปทานในเขตพื้นที่สัมปทานทั้งแปลงหรือบางส่วนต้องสิ้นสุดลงตามมาตรา ๖๘ ตรี ให้พนักงานเจ้าหน้าที่มีหนังสือแจ้งให้ผู้รับสัมปทานทราบถึงการสิ้นสุดดังกล่าว

ในกรณีที่ผู้รับสัมปทานประสงค์จะเรียกร้องเงินชดเชยความเสียหาย ผู้รับสัมปทานจะต้องยื่นคำขอเรียกร้องเงินชดเชยความเสียหายต่ออธิบดีกรมป่าไม้ ภายในเก้าสิบวันนับแต่วันที่ผู้รับสัมปทานได้รับหนังสือของพนักงานเจ้าหน้าที่ที่แจ้งคำสั่งของรัฐมนตรี หรือแจ้งการสิ้นสุดของสัมปทานตามวรรคหนึ่ง แล้วแต่กรณี

คำขอตามวรรคสองให้ทำเป็นหนังสือ พร้อมทั้งจัดทำบัญชีแสดงจำนวนเงินชดเชยความเสียหายที่ตนเห็นว่าสมควรจะได้รับตามหลักเกณฑ์ที่กำหนดไว้ในมาตรา ๖๘ สัตต โดยมีหลักฐานที่สนับสนุนข้อเรียกร้องของตนตามความจำเป็น

ในกรณีที่ผู้รับสัมปทานที่ขอเรียกร้องเงินชดเชยความเสียหาย เป็นผู้ใช้สิทธิตามมาตรา ๖๘ ฉ (๒) ผู้รับสัมปทานต้องขอเวนคืนสัมปทานที่เหลือทั้งหมดของตนก่อนหรือในวันที่ขอเรียกร้องเงินชดเชยความเสียหายตามมาตรานี้

มาตรา ๖๘ นว ในการพิจารณากำหนดเงินชดเชยความเสียหาย ให้อธิบดีกรมป่าไม้แต่งตั้งคณะกรรมการขึ้นคณะหนึ่ง ประกอบด้วยผู้แทนกรมสรรพากรหนึ่งคน ผู้แทนสำนักงานตรวจเงินแผ่นดินหนึ่งคน ผู้มีความรู้ความสามารถในการตีราคาทรัพย์สินหนึ่งคน และเจ้าหน้าที่กรมป่าไม้หนึ่งคน เพื่อทำหน้าที่พิจารณากำหนดเงินชดเชยความเสียหาย

ให้คณะกรรมการมีอำนาจเรียกให้ผู้รับสัมปทานมาชี้แจงข้อเท็จจริง หรือส่งเอกสารหลักฐานเพิ่มเติม ตลอดจนเรียกให้ผู้รับสัมปทานมาเจรจาเพื่อกำหนดเงินชดเชยดังกล่าวได้ และในกรณีที่ผู้รับสัมปทานไม่ปฏิบัติตามคำสั่งหรือไม่ให้ความร่วมมือกับคณะกรรมการ ให้คณะกรรมการดำเนินการกำหนดเงินชดเชยความเสียหายตามที่เห็นสมควรต่อไปโดยมิชักช้า

เมื่อคณะกรรมการตามวรรคหนึ่งได้กำหนดเงินชดเชยความเสียหายเสร็จสิ้นแล้ว ให้ทำบันทึกรายงานเสนอต่ออธิบดีกรมป่าไม้โดยบันทึกรายงานดังกล่าวจะต้องแสดงรายละเอียดและเหตุผลของการพิจารณาว่า การกำหนดเงินชดเชยดังกล่าวมีหลักเกณฑ์ในการพิจารณาอย่างไร มีเหตุผลสนับสนุนเพียงใด พร้อมทั้งระบุเอกสารหลักฐานที่ใช้ในการพิจารณา และในกรณีที่อธิบดีกรมป่าไม้ไม่เห็นชอบด้วย ให้อธิบดีกรมป่าไม้มีอำนาจแก้ไขตามที่เห็นสมควรพร้อมทั้งแสดงเหตุผลกำกับในบันทึกไว้ด้วย

ให้อธิบดีกรมป่าไม้มีหนังสือแจ้งให้ผู้รับสัมปทานทราบถึงจำนวนเงินชดเชยความเสียหายที่ผู้รับสัมปทานจะได้รับพร้อมด้วยเหตุผลตามสมควร และให้กำหนดระยะเวลาที่ผู้รับสัมปทานจะมาขอรับเงินชดเชยดังกล่าวไว้ด้วย

มาตรา ๖๘ ทศ ผู้รับสัมปทานผู้ใดไม่พอใจในเงินชดเชยความเสียหายที่อธิบดีกรมป่าไม้แจ้งให้ทราบตามมาตรา ๖๘ นว ให้มีสิทธิอุทธรณ์ต่อรัฐมนตรีภายในหกสิบวันนับแต่วันที่ได้รับแจ้งเป็นหนังสือจากอธิบดีกรมป่าไม้ดังกล่าว

ในการพิจารณาอุทธรณ์ตามวรรคหนึ่ง ให้รัฐมนตรีแต่งตั้งคณะกรรมการขึ้นคณะหนึ่งประกอบด้วยผู้ทรงคุณวุฒิทางกฎหมาย และผู้มีความรู้ความสามารถในการตีราคาทรัพย์สิน มีจำนวนทั้งหมดไม่น้อยกว่าห้าคน แต่ไม่เกินเก้าคน เป็นผู้พิจารณาเสนอความเห็นต่อรัฐมนตรี ทั้งนี้ ให้รัฐมนตรีวินิจฉัยอุทธรณ์ให้เสร็จสิ้นภายในหกสิบวัน นับแต่วันที่ได้รับคำอุทธรณ์

มาตรา ๖๘ เอกาทศ ในกรณีที่ผู้รับสัมปทานยังไม่พอใจในคำวินิจฉัยของรัฐมนตรีตามมาตรา ๖๘ ทศ หรือในกรณีที่รัฐมนตรีมิได้วินิจฉัยอุทธรณ์ให้เสร็จสิ้นภายในกำหนดเวลาตามมาตรา ๖๘ ทศ วรรคสอง ให้มีสิทธิฟ้องคดีต่อศาลได้ภายในหนึ่งปี นับแต่วันที่ได้รับแจ้งคำวินิจฉัยของรัฐมนตรีหรือนับแต่วันที่พ้นกำหนดเวลาดังกล่าว แล้วแต่กรณี

ในกรณีที่มีการฟ้องคดีต่อศาลและศาลพิพากษาให้ผู้รับสัมปทานได้รับเงินชดเชยความเสียหายเพิ่มขึ้น ผู้รับสัมปทานมีสิทธิได้รับดอกเบี้ยของเงินชดเชยความเสียหายเฉพาะในส่วนที่เพิ่มขึ้น ในอัตราร้อยละเจ็ดครึ่งต่อปี

หมวด ๗
บทกำหนดโทษ

มาตรา ๖๙[๕๓] ผู้ใดมีไว้ในครอบครองซึ่งไม้หวงห้ามอันยังมิได้แปรรูป โดยไม่มีรอยตราค่าภาคหลวงหรือรอยตรารัฐบาลขาย เว้นแต่จะพิสูจน์ได้ว่าได้ไม้นั้นมาโดยชอบด้วยกฎหมาย ต้องระวางโทษจำคุกไม่เกินห้าปี หรือปรับไม่เกินห้าหมื่นบาท หรือทั้งจำทั้งปรับ

ในกรณีความผิดตามมาตรานี้ ถ้าไม้ที่มีไว้ในครอบครองเป็น

(๑) ไม้สัก ไม้ยาง ไม้ชิงชัน ไม้เก็ดแดง ไม้อีเม่ง ไม้พะยุงแกลบ ไม้กระพี้ ไม้แดงจีน ไม้ขะยุง ไม้ชิก ไม้กระชิก ไม้กระชิบ ไม้พะยูง ไม้หมากพลูตั๊กแตน ไม้กระพี้เขาควาย ไม้เก็ดดำ ไม้อีเฒ่า ไม้เก็ดเขาควาย หรือไม้หวงห้ามประเภท ข. หรือ

(๒) ไม้อื่นเป็นต้นหรือเป็นท่อนอย่างใดอย่างหนึ่ง หรือทั้งสองอย่างรวมกันเกินยี่สิบต้นหรือท่อนหรือรวมปริมาตรไม้เกินสี่ลูกบาศก์เมตร

ผู้กระทำความผิดต้องระวางโทษจำคุกตั้งแต่หนึ่งปีถึงยี่สิบปี และปรับตั้งแต่ห้าหมื่นบาทถึงสองล้านบาท[๕๔]

มาตรา ๗๐ ผู้ใดรับไว้ด้วยประการใด ซ่อนเร้น จำหน่าย หรือช่วยพาเอาไปเสียให้พ้นซึ่งไม้หรือของป่าที่ตนรู้อยู่แล้วว่าเป็นไม้หรือของป่าที่มีผู้ได้มาโดยการกระทำผิดต่อบทแห่งพระราชบัญญัตินี้ มีความผิดฐานเป็นตัวการในการกระทำผิดนั้น

มาตรา ๗๑[๕๕] ผู้ใดฝ่าฝืนหรือไม่ปฏิบัติตามมาตรา ๓๕ มาตรา ๓๖ มาตรา ๔๔ วรรคสอง หรือมาตรา ๕๗ ต้องระวางโทษปรับไม่เกินห้าพันบาท

มาตรา ๗๑ ทวิ[๕๖] ผู้ใดฝ่าฝืนหรือไม่ปฏิบัติตามมาตรา ๒๙ มาตรา ๒๙ ทวิ มาตรา ๓๙ มาตรา ๓๙ ตรี มาตรา ๔๐ วรรคหนึ่ง มาตรา ๔๓ วรรคสอง หรือมาตรา ๕๓ ต้องระวางโทษจำคุกไม่เกินหนึ่งปีหรือปรับไม่เกินหนึ่งหมื่นบาท หรือทั้งจำทั้งปรับ

มาตรา ๗๒[๕๗] ผู้ใดฝ่าฝืนหรือไม่ปฏิบัติตามมาตรา ๔๑ หรือมาตรา ๕๒ ต้องระวางโทษจำคุกไม่เกินห้าปีหรือปรับไม่เกินห้าหมื่นบาท หรือทั้งจำทั้งปรับ

---

[๕๓] มาตรา ๖๙ แก้ไขเพิ่มเติมโดยพระราชบัญญัติป่าไม้ (ฉบับที่ ๗) พ.ศ. ๒๕๒๕

[๕๔] มาตรา ๖๙ วรรคสอง แก้ไขเพิ่มเติมโดยประกาศคณะรักษาความสงบแห่งชาติ ฉบับที่ ๑๐๖/๒๕๕๗ เรื่อง แก้ไขเพิ่มเติมกฎหมายว่าด้วยป่าไม้ ลงวันที่ ๒๑ กรกฎาคม พุทธศักราช ๒๕๕๗

[๕๕] มาตรา ๗๑ แก้ไขเพิ่มเติมโดยพระราชบัญญัติป่าไม้ (ฉบับที่ ๖) พ.ศ. ๒๕๒๒

[๕๖] มาตรา ๗๑ ทวิ เพิ่มโดยพระราชบัญญัติป่าไม้ (ฉบับที่ ๖) พ.ศ. ๒๕๒๒

มาตรา ๗๒ ทวิ[๕๘] ผู้ใดฝ่าฝืนหรือไม่ปฏิบัติตามมาตรา ๕๑ ต้องระวางโทษจำคุกไม่เกินห้าปี หรือปรับไม่เกินห้าหมื่นบาท หรือทั้งจำทั้งปรับ

ในกรณีความผิดตามมาตรานี้ ถ้าไม้ที่มีไว้ในครอบครองเป็น

(๑) ไม้สัก ไม้ยาง ไม้ชิงชัน ไม้เก็ดแดง ไม้อีเม่ง ไม้พะยุงแกลบ ไม้กระพี้ ไม้แดงจีน ไม้ขะยุง ไม้ชิก ไม้กระซิก ไม้กระซิบ ไม้พะยูง ไม้หมากพลูตั๊กแตน ไม้กระพี้เขาควาย ไม้เก็ดดำ ไม้อีเฒ่า ไม้เก็ดเขาควาย หรือไม้หวงห้ามประเภท ข. หรือ

(๒) ไม้อื่นเป็นต้นหรือเป็นท่อนอย่างใดอย่างหนึ่ง หรือทั้งสองอย่างรวมกันเกินห้าต้นหรือท่อนหรือรวมปริมาตรไม้ที่ครอบครองเกินหนึ่งลูกบาศก์เมตรหรือไม้ที่ได้แปรรูปแล้วรวมปริมาตรไม้เกินหนึ่งลูกบาศก์เมตร

ผู้กระทำความผิดต้องระวางโทษจำคุกตั้งแต่สองปีถึงสิบห้าปี และปรับตั้งแต่หนึ่งแสนบาทถึงหนึ่งล้านห้าแสนบาท[๕๙]

มาตรา ๗๒ ตรี[๖๐] ผู้ใดฝ่าฝืนหรือไม่ปฏิบัติตามมาตรา ๕๔ ต้องระวางโทษจำคุกไม่เกินห้าปีหรือปรับไม่เกินห้าหมื่นบาท หรือทั้งจำทั้งปรับ

ในกรณีความผิดตามมาตรานี้ ถ้าได้กระทำเป็นเนื้อที่เกินยี่สิบห้าไร่ ผู้กระทำความผิดต้องระวางโทษจำคุกตั้งแต่สองปีถึงสิบห้าปี และปรับตั้งแต่หนึ่งหมื่นบาทถึงหนึ่งแสนบาท

ในกรณีที่มีคำพิพากษาชี้ขาดว่าบุคคลใดกระทำความผิดตามมาตรานี้ ถ้าปรากฏว่าบุคคลนั้นได้ยึดถือครอบครองป่าที่ตนได้กระทำความผิด ศาลมีอำนาจที่สั่งให้ผู้กระทำผิด คนงาน ผู้รับจ้าง ผู้แทน และบริวารของผู้กระทำผิด ออกไปจากป่านั้นได้ด้วย

มาตรา ๗๓[๖๑] ผู้ใดฝ่าฝืนหรือไม่ปฏิบัติตามมาตรา ๑๑ มาตรา ๑๒ มาตรา ๑๓ มาตรา ๓๑ หรือมาตรา ๔๘ ต้องระวางโทษจำคุกไม่เกินห้าปีหรือปรับไม่เกินห้าหมื่นบาท หรือทั้งจำทั้งปรับ

ในกรณีความผิดตามมาตรานี้ ถ้าการกระทำผิดนั้นเกี่ยวกับ

(๑) ไม้สัก ไม้ยาง ไม้ชิงชัน ไม้เก็ดแดง ไม้อีเม่ง ไม้พะยุงแกลบ ไม้กระพี้ ไม้แดงจีน ไม้ขะยุง ไม้ชิก ไม้กระซิก ไม้กระซิบ ไม้พะยูง ไม้หมากพลูตั๊กแตน ไม้กระพี้เขาควาย ไม้เก็ดดำ ไม้อีเฒ่า ไม้เก็ดเขาควาย หรือไม้หวงห้ามประเภท ข. หรือ

(๒) ไม้อื่นเป็นต้นหรือเป็นท่อนอย่างใดอย่างหนึ่ง หรือทั้งสองอย่างรวมกันเกินยี่สิบต้นหรือท่อนหรือรวมปริมาตรไม้เกินสี่ลูกบาศก์เมตร หรือไม้ที่ได้แปรรูปแล้วรวมปริมาตรไม้เกินสองลูกบาศก์เมตร

---

[๕๗] มาตรา ๗๒ แก้ไขเพิ่มเติมโดยพระราชบัญญัติป่าไม้ (ฉบับที่ ๖) พ.ศ. ๒๕๒๒

[๕๘] มาตรา ๗๒ ทวิ แก้ไขเพิ่มเติมโดยพระราชบัญญัติป่าไม้ (ฉบับที่ ๖) พ.ศ. ๒๕๒๒

[๕๙] มาตรา ๗๒ ทวิ วรรคสอง แก้ไขเพิ่มเติมโดยประกาศคณะรักษาความสงบแห่งชาติ ฉบับที่ ๑๐๖/๒๕๕๗ เรื่อง แก้ไขเพิ่มเติมกฎหมายว่าด้วยป่าไม้ ลงวันที่ ๒๑ กรกฎาคม พุทธศักราช ๒๕๕๗

[๖๐] มาตรา ๗๒ ตรี แก้ไขเพิ่มเติมโดยพระราชบัญญัติป่าไม้ (ฉบับที่ ๖) พ.ศ. ๒๕๒๒

[๖๑] มาตรา ๗๓ แก้ไขเพิ่มเติมโดยพระราชบัญญัติป่าไม้ (ฉบับที่ ๗) พ.ศ. ๒๕๒๕

ผู้กระทำความผิดต้องระวางโทษจำคุกตั้งแต่หนึ่งปีถึงยี่สิบปี และปรับตั้งแต่ห้าหมื่นบาทถึงสองล้านบาท[๖๒]

มาตรา ๗๓ ทวิ[๖๓] ผู้ใดฝ่าฝืนมาตรา ๕๓ ตรี หรือผู้รับใบอนุญาตตามพระราชบัญญัตินี้ ฝ่าฝืนหรือไม่ปฏิบัติตามเงื่อนไขที่ระบุไว้ในใบอนุญาตหรือข้อกำหนดที่รัฐมนตรีกำหนดให้ปฏิบัติเพิ่มเติมตามมาตรา ๕๘ ต้องระวางโทษจำคุกตั้งแต่หกเดือนถึงห้าปี และปรับตั้งแต่ห้าพันบาทถึงห้าหมื่นบาท

มาตรา ๗๔[๖๔] บรรดาไม้และของป่าอันได้มาหรือมีไว้เนื่องจากการกระทำความผิดต่อพระราชบัญญัตินี้และสิ่งประดิษฐ์ เครื่องใช้ และสิ่งอื่นใด บรรดาที่ทำด้วยไม้หวงห้ามที่มีไว้เนื่องจากการกระทำความผิดตามมาตรา ๕๓ ตรี ให้ริบเสียทั้งสิ้น

มาตรา ๗๔ ทวิ[๖๔] บรรดาเครื่องมือ เครื่องใช้ สัตว์พาหนะ ยานพาหนะ หรือเครื่องจักรกลใด ๆ ซึ่งบุคคลได้ใช้ในการกระทำความผิดหรือได้ใช้เป็นอุปกรณ์ให้ได้รับผลในการกระทำความผิดตามมาตรา ๑๑ มาตรา ๔๘ มาตรา ๕๔ หรือมาตรา ๖๙ ให้ริบเสียทั้งสิ้นไม่ว่าจะมีผู้ถูกลงโทษตามคำพิพากษาหรือไม่

มาตรา ๗๔ ตรี[๖๖] บรรดาความผิดตามพระราชบัญญัตินี้ที่มีโทษปรับสถานเดียว ให้อธิบดีกรมป่าไม้หรือพนักงานเจ้าหน้าที่ในระดับไม่ต่ำกว่าป่าไม้จังหวัดหรือหัวหน้าด่านป่าไม้มีอำนาจเปรียบเทียบได้

มาตรา ๗๔ จัตวา[๖๗] ในกรณีที่มีผู้นำจับผู้กระทำความผิดตามพระราชบัญญัตินี้ ให้พนักงานอัยการร้องขอต่อศาล และให้ศาลมีอำนาจพิพากษาให้จ่ายเงินสินบนนำจับแก่ผู้นำจับเป็นจำนวนเงินไม่เกินกึ่งหนึ่งของจำนวนเงินค่าปรับตามคำพิพากษาโดยจ่ายจากเงินค่าปรับที่ชำระต่อศาล ถ้าผู้กระทำความผิดไม่ชำระเงินค่าปรับ หรือชำระไม่ถึงจำนวนที่จะต้องจ่ายค่าสินบนนำจับได้ครบถ้วน ก็ให้จ่ายเงินสินบนนำจับที่ยังจะต้องจ่ายจากเงินค่าขายของกลางที่ศาลสั่งให้ริบ ถ้ายังขาดอยู่อีกก็ให้เป็นพับไป

ในกรณีที่มีผู้นำจับหลายคน ให้แบ่งเงินสินบนนำจับให้คนละเท่า ๆ กัน

การจ่ายเงินสินบนนำจับนั้น จะจ่ายได้เมื่อคดีถึงที่สุดแล้ว

หมวด ๘

---

[๖๒] มาตรา ๗๓ วรรคสอง แก้ไขเพิ่มเติมโดยประกาศคณะรักษาความสงบแห่งชาติ ฉบับที่ ๑๐๖/๒๕๕๗ เรื่อง แก้ไขเพิ่มเติมกฎหมายว่าด้วยป่าไม้ ลงวันที่ ๒๑ กรกฎาคม พุทธศักราช ๒๕๕๗

[๖๓] มาตรา ๗๓ ทวิ แก้ไขเพิ่มเติมโดยพระราชบัญญัติป่าไม้ (ฉบับที่ ๖) พ.ศ. ๒๕๒๒

[๖๔] มาตรา ๗๔ แก้ไขเพิ่มเติมโดยพระราชบัญญัติป่าไม้ (ฉบับที่ ๖) พ.ศ. ๒๕๒๒

[๖๕] มาตรา ๗๔ ทวิ เพิ่มโดยพระราชบัญญัติป่าไม้ (ฉบับที่ ๔) พ.ศ. ๒๕๐๓

[๖๖] มาตรา ๗๔ ตรี เพิ่มโดยพระราชบัญญัติป่าไม้ (ฉบับที่ ๕) พ.ศ. ๒๕๑๘

[๖๗] มาตรา ๗๔ จัตวา เพิ่มโดยพระราชบัญญัติป่าไม้ (ฉบับที่ ๕) พ.ศ. ๒๕๑๘

การรักษาพระราชบัญญัติ

มาตรา ๗๕ ให้รัฐมนตรีว่าการกระทรวงทรัพยากรธรรมชาติและสิ่งแวดล้อม* รักษาการตามพระราชบัญญัตินี้ กับให้มีอำนาจแต่งตั้งพนักงานเจ้าหน้าที่ และกำหนดอัตราค่าธรรมเนียมไม่เกินจำนวนอย่างสูงที่กำหนดไว้ในบัญชีต่อท้ายพระราชบัญญัตินี้ และออกกฎกระทรวงเพื่อปฏิบัติการให้เป็นไปตามพระราชบัญญัตินี้

กฎกระทรวงนั้น เมื่อได้ประกาศในราชกิจจานุเบกษาแล้วให้ใช้บังคับได้

บทเฉพาะกาล

มาตรา ๗๖ สัมปทานและใบอนุญาตที่ได้ออกให้แก่บุคคลใดเพื่อทำไม้หรือเก็บหาของป่าไว้แล้วในวันใช้พระราชบัญญัตินี้ ให้คงใช้ได้ต่อไปเสมือนหนึ่งเป็นสัมปทานและใบอนุญาตที่ออกให้ตามความในพระราชบัญญัตินี้เพียงเท่ากำหนดอายุของสัมปทานและใบอนุญาตนั้น

มาตรา ๗๗ บรรดาตราประทับไม้ของเอกชนที่ได้จดทะเบียนและเสียค่าธรรมเนียมไว้แล้วก่อนวันใช้พระราชบัญญัตินี้ ให้คงใช้ได้ต่อไปมีกำหนดร้อยยี่สิบวัน นับแต่วันใช้พระราชบัญญัตินี้ ถ้าเจ้าของตราประทับไม้ของเอกชนประสงค์จะใช้ตรานั้นต่อจากนั้นไป ต้องนำไปขอจดทะเบียนใหม่ตามความในพระราชบัญญัตินี้โดยไม่ต้องเสียค่าธรรมเนียมในการจดทะเบียนอีก

ผู้รับสนองพระบรมราชโองการ
พิบูลสงคราม
นายกรัฐมนตรี

บัญชีอัตราค่าธรรมเนียม[๖๘]

(๑) แบบพิมพ์คำขอ	ฉบับละ	๒๕	สตางค์
(๒) การอนุญาตเจาะต้นตะเคียน ตาแมวทำชัน เจาะต้นสน เอายาง สับหรือกรีด ต้นเยลูตองเอายาง	ต้นละ	๒	บาท
(๓) การอนุญาตเจาะเผาต้นยาง ทำน้ำมันยาง	ต้นละ	๕๐	สตางค์
(๔) การอนุญาตเจาะ สับ หรือ กรีดไม้ชนิดอื่น ๆ เอาน้ำมัน ชัน หรือยาง	ต้นละ	๑๐	บาท
(๕) ใบอนุญาตทำไม้เพื่อการค้า	ฉบับละ	๒๐	บาท
(๖) ใบอนุญาตเก็บหาของป่าหวงห้าม	ฉบับละ	๑๐	บาท
(๗) ใบอนุญาตค้าของป่าหวงห้าม หรือใบอนุญาตมีไว้ในครอบครองซึ่งของป่าหวงห้าม	ฉบับละ	๒๐	บาท
(๘) ใบอนุญาตเก็บไม้ไหลลอย	ฉบับละ	๑๐	บาท
(๙) ใบอนุญาตตั้งโรงงานแปรรูปไม้โดยใช้เครื่องจักร คิดตามจำนวนแรงม้า	แรงม้าละ	๕๐	บาท
(๑๐) ใบอนุญาตตั้งโรงงานแปรรูปไม้โดยใช้แรงคน คิดตามจำนวนคนงาน	คนละ	๑๐	บาท
(๑๑) ใบอนุญาตทำการแปรรูปไม้เพื่อการค้า คิดตามปริมาตรไม้ที่ยังมิได้แปรรูป	ลูกบาศก์เมตรละ	๑๐	บาท
(๑๒) ใบอนุญาตค้าหรือมีไว้ในครอบครองเพื่อการค้าซึ่งสิ่งประดิษฐ์ เครื่องใช้ หรือสิ่งอื่นใดที่ทำด้วยไม้หวงห้าม	ฉบับละ	๒,๐๐๐	บาท
(๑๓) ใบอนุญาตมีไม้แปรรูป			

[๖๘] อัตราค่าธรรมเนียม แก้ไขเพิ่มเติมโดยพระราชบัญญัติป่าไม้ (ฉบับที่ ๕) พ.ศ. ๒๕๑๘

ชนิดอื่นเป็นจำนวนเกิน ๐.๒๐ ลูกบาศก์เมตร ไว้ในครองครอง	ฉบับละ	๒๐ บาท
(๑๔) ใบอนุญาตตั้งโรงค้าไม้แปรรูป	ฉบับละ	๑,๐๐๐ บาท
(๑๕) ใบอนุญาตอื่น ๆ	ฉบับละ	๕ บาท
(๑๖) ใบแทนใบอนุญาตเท่ากับอัตราค่าธรรมเนียมใบอนุญาตนั้น แต่ไม่เกิน	ฉบับละ	๑๐ บาท
(๑๗) ใบอนุญาตผูกขาดทำไม้สัก	ฉบับละ	๑๕,๐๐๐ บาท
(๑๘) ใบอนุญาตผูกขาดทำไม้หวงห้ามธรรมดานอกจากไม้สัก	ฉบับละ	๗,๕๐๐ บาท
(๑๙) ใบอนุญาตผูกขาดเก็บหาของป่าหวงห้าม	ฉบับละ	๑,๐๐๐ บาท
(๒๐) ใบแทนใบอนุญาตผูกขาด	ฉบับละ	๒๕ บาท
(๒๑) สัมปทานทำไม้สัก	ฉบับละ	๓๐,๐๐๐ บาท
(๒๒) สัมปทานทำไม้หวงห้ามธรรมดานอกจากไม้สัก	ฉบับละ	๑๕,๐๐๐ บาท
(๒๓) สัมปทานเก็บหาของป่าหวงห้าม	ฉบับละ	๓,๐๐๐ บาท
(๒๔) ใบแทนสัมปทาน	ฉบับละ	๕๐๐ บาท
(๒๕) การโอนใบอนุญาตหรือสัมปทาน คิดครึ่งอัตราค่าธรรมเนียมใบอนุญาตหรือสัมปทานนั้น ๆ		
(๒๖) ใบเบิกทาง		
(ก) ไม้สัก	ฉบับละ	๕๐ บาท
(ข) ไม้ชนิดอื่น ๆ	ฉบับละ	๒๐ บาท
(ค) ของป่า	ฉบับละ	๕ บาท
(๒๗) การอุทธรณ์		
(ก) เรื่องเกี่ยวกับการอนุญาต การผูกขาดหรือสัมปทาน	ครั้งละ	๑๐๐ บาท
(ข) เรื่องการขอตั้งหรือต่ออายุใบอนุญาต		

โรงงานแปรรูปไม้ โดยใช้เครื่องจักร	ครั้งละ	๑๐๐ บาท
(ค) เรื่องการขอตั้งหรือต่ออายุใบอนุญาต โรงงานแปรรูปไม้ โดยใช้แรงคน	ครั้งละ	๕๐ บาท
(ง) เรื่องการขออนุญาตตั้งโรงค้าไม้แปรรูป	ครั้งละ	๕๐ บาท
(จ) เรื่องอื่น ๆ	ครั้งละ	๑๐ บาท
(๒๘) ใบคู่มือคนงานหรือผู้รับจ้าง หรือใบแทน	ฉบับละ	๑ บาท
(๒๙) ค่าจดทะเบียนตราประทับไม้เอกชน	ดวงละ	๒๐๐ บาท
(๓๐) ค่าธรรมเนียมขอตรวจเอกสาร	ฉบับละ	๕ บาท
(๓๑) ค่าธรรมเนียมคัดหรือถ่ายภาพเอกสารและรับรองสำเนา	หน้าละ	๑๐ บาท
(๓๒) ค่าธรรมเนียมขอตรวจแผนที่ป่า	ครั้งละ	๑๐๐ บาท
(๓๓) ค่าธรรมเนียมคัดหรือถ่ายภาพแผนที่ป่าและรับรองสำเนา	ฉบับละ	๕๐๐ บาท
(๓๔) ค่าธรรมเนียมทำการล่วงเวลา คิดร้อยละสิบของเงินค่าภาคหลวงที่คำนวณได้ในครั้งนั้น ๆ แต่อย่างสูงไม่เกิน		๔๐๐ บาท
(๓๕) ค่าธรรมเนียมรับคืนไม้ไหลลอย	ท่อนละ	๒๐ บาท

พระราชบัญญัติป่าไม้ (ฉบับที่ ๒) พ.ศ. ๒๔๙๑[๖๙]

มาตรา ๕ ให้รัฐมนตรีว่าการกระทรวงเกษตราธิการรักษาการตามพระราชบัญญัตินี้

พระราชบัญญัติป่าไม้ (ฉบับที่ ๓) พ.ศ. ๒๔๙๔[๗๐]

มาตรา ๑๙ สัมปทานและใบอนุญาตผูกขาดที่ได้ออกให้แก่ผู้ใด เพื่อการทำไม้หรือเก็บหาของป่าไว้แล้ว ในวันใช้พระราชบัญญัตินี้ อันขัดต่อบทบัญญัติมาตรา ๑๑ หรือมาตรา ๒๙ แห่งพระราชบัญญัติป่าไม้ พุทธศักราช ๒๔๘๔ ซึ่งได้แก้ไขเพิ่มเติมโดยมาตรา ๖ และมาตรา ๑๑ แห่งพระราชบัญญัตินี้ ให้คงใช้ได้ต่อไปเพียงเท่ากำหนดอายุของสัมปทานหรือใบอนุญาตผูกขาดนั้น

มาตรา ๒๐ ให้รัฐมนตรีว่าการกระทรวงเกษตราธิการรักษาการตามพระราชบัญญัตินี้

ประกาศของคณะปฏิวัติ ฉบับที่ ๔๑ ลงวันที่ ๖ มกราคม พ.ศ. ๒๕๐๒[๗๑]

หมายเหตุ:- โดยที่ไม้ในป่าเป็นทรัพยากรสำคัญของชาติ และการทำไม้ซึ่งมิได้อยู่ในความควบคุมโดยถูกต้องเป็นภัยอันร้ายแรง และโดยที่ปรากฏว่าขณะนี้ได้มีการทำไม้ด้วยวิธีการอันไม่สุจริตเช่นใช้วิธีแสดงเท็จ อ้างว่าที่ป่าที่ทำไม้เป็นที่ดินที่อยู่ในสิทธิครอบครองของเอกชน เป็นเหตุทำให้ไม้ในป่าซึ่งควรสงวนถูกทำลายไปเป็นจำนวนมาก คณะปฏิวัติเห็นเป็นการจำเป็นต้องระงับความเสียหายนั้น และเห็นสมควรให้มีการปรับปรุงแก้ไขกฎหมายว่าด้วยป่าไม้เสียใหม่ให้รัดกุม แต่ก่อนที่จะได้มีการแก้ไขควรที่จะมีข้อกำหนดบางประการเพื่อป้องกันและระงับความเสียหายดังที่ได้กล่าวแล้ว

พระราชบัญญัติป่าไม้ (ฉบับที่ ๔) พ.ศ. ๒๕๐๓[๗๒]

มาตรา ๑๙ บทบัญญัติมาตรา ๕ และมาตรา ๗ ไม่กระทบกระทั่งบรรดาใบอนุญาตการทำไม้ที่พนักงานเจ้าหน้าที่ออกให้ตามความในมาตรา ๗ และมาตรา ๑๙ แห่งพระราชบัญญัติป่าไม้ พุทธศักราช ๒๔๘๔ ก่อนวันที่พระราชบัญญัตินี้ใช้บังคับ ทั้งนี้ จนกว่าใบอนุญาตนั้น ๆ จะสิ้นอายุ

มาตรา ๒๐ ในระหว่างเวลาที่ยังมิได้มีประกาศของรัฐมนตรีกำหนดอัตราค่าภาคหลวงตามความในมาตรา ๙ การเสียค่าภาคหลวงให้เป็นไปตามอัตราที่รัฐมนตรีได้กำหนดไว้แล้วก่อนวันที่พระราชบัญญัตินี้ใช้บังคับ

มาตรา ๒๑ ในระหว่างเวลาที่ยังมิได้มีพระราชกฤษฎีกากำหนดไม้หวงห้ามอื่นนอกจากไม้สักและไม้ยางตามความในมาตรา ๗ แห่งพระราชบัญญัติป่าไม้ พุทธศักราช ๒๔๘๔

---

[๖๙] ราชกิจจานุเบกษา เล่ม ๖๕/ตอนที่ ๖๘/หน้า ๗๖๘/๓๐ พฤศจิกายน ๒๔๙๑
[๗๐] ราชกิจจานุเบกษา เล่ม ๖๘/ตอนที่ ๔๖/หน้า ๑๐๒๖/๑๗ กรกฎาคม ๒๔๙๔
[๗๑] ราชกิจจานุเบกษา เล่ม ๗๖/ตอนที่ ๓/หน้า ๓/๖ มกราคม ๒๕๐๒
[๗๒] ราชกิจจานุเบกษา เล่ม ๗๗/ตอนที่ ๖๒/ฉบับพิเศษ หน้า ๑๑/๒๕ กรกฎาคม ๒๕๐๓

ซึ่งแก้ไขเพิ่มเติมโดยมาตรา ๕ ไม้อื่นนอกจากไม้สักและไม้ยางจะเป็นไม้หวงห้ามประเภทใด ให้เป็นไปตามพระราชกฤษฎีกา ซึ่งใช้บังคับอยู่ก่อนวันที่พระราชบัญญัตินี้ใช้บังคับ

มาตรา ๒๒ ให้รัฐมนตรีว่าการกระทรวงเกษตรรักษาการตามพระราชบัญญัตินี้

หมายเหตุ:- เหตุผลในการประกาศใช้พระราชบัญญัติฉบับนี้ คือ เนื่องจากบทบัญญัติแห่งพระราชบัญญัติป่าไม้ พุทธศักราช ๒๔๘๔ บางมาตรา มีข้อความไม่รัดกุมเหมาะสมกับกาลสมัย โดยเฉพาะบทกำหนดโทษ กำหนดไว้ต่ำมากไม่ทำให้ผู้กระทำผิดเกรงกลัว หรือเข็ดหลาบ เป็นช่องทางให้มีการลักลอบตัดฟันไม้ทำลายป่า รวมทั้งลักลอบทำการแผ้วถางป่ามากขึ้น เพราะไม้หรือของป่าทุกชนิดมีราคาสูงขึ้น จึงเป็นการสมควรแก้ไขเพิ่มเติมเสียใหม่ ให้เหมาะสมกับสถานการณ์ปัจจุบัน เพื่อเป็นการป้องกันการทำลายป่าไม้ อันเป็นทรัพยากรของชาติ ให้มีสภาพอันจะอำนวยประโยชน์แก่รัฐและประชาชนด้วยดีสืบไป

ประกาศของคณะปฏิวัติ ฉบับที่ ๑๑๖ ลงวันที่ ๑๐ เมษายน พ.ศ. ๒๕๑๕[๗๓]

ข้อ ๑๑ ความในมาตรา ๓๙ ตรี แห่งพระราชบัญญัติป่าไม้ พุทธศักราช ๒๔๘๔ ซึ่งแก้ไขเพิ่มเติมโดยประกาศของคณะปฏิวัติฉบับนี้ ไม่ใช้บังคับแก่การนำไม้สักที่เคยอยู่ในสภาพเป็นสิ่งปลูกสร้างหรือเคยเป็นเครื่องใช้มาแล้วเคลื่อนที่โดยมีหนังสืออนุญาตของผู้ว่าราชการจังหวัดอยู่ก่อนวันใช้บังคับประกาศของคณะปฏิวัติฉบับนี้

ข้อ ๑๒ ผู้ใดมีไม้สักแปรรูปไว้ในครอบครองอยู่ก่อนหรือในวันที่ประกาศของคณะปฏิวัติฉบับนี้ใช้บังคับไม่เกิน ๐.๒๐ ลูกบาศก์เมตร ถ้าประสงค์จะครอบครองไม้สักแปรรูปนั้นต่อไป ให้ยื่นคำขอต่อพนักงานเจ้าหน้าที่ภายในหกสิบวันนับแต่วันที่ประกาศของคณะปฏิวัติฉบับนี้ใช้บังคับ และให้พนักงานเจ้าหน้าที่ออกหนังสืออนุญาตให้ครอบครองได้โดยไม่ต้องเรียกเก็บค่าธรรมเนียม

ข้อ ๑๓ ใบอนุญาตแปรรูปไม้ ใบอนุญาตตั้งโรงงานแปรรูปไม้ ใบอนุญาตค้าไม้แปรรูป ใบอนุญาตมีไม้แปรรูปไว้ในครอบครอง ซึ่งได้ออกให้ก่อนวันที่ประกาศของคณะปฏิวัติฉบับนี้ใช้บังคับ ให้คงใช้ได้ต่อไปจนกว่าจะสิ้นอายุ และในระหว่างที่ใบอนุญาตยังไม่สิ้นอายุดังกล่าวมิให้นำความในมาตรา ๖๑ วรรคสอง แห่งพระราชบัญญัติป่าไม้ พุทธศักราช ๒๔๘๔ ซึ่งแก้ไขเพิ่มเติมโดยประกาศของคณะปฏิวัติฉบับนี้มาใช้บังคับแก่ผู้ได้รับอนุญาตตั้งโรงงานแปรรูปไม้โดยใช้เครื่องจักรกลซึ่งเป็นผู้ไม่มีลักษณะตามมาตรา ๔๙ (๑) หรือมีลักษณะต้องห้ามตามมาตรา ๔๙ (๒) (๓) หรือ (๔) อยู่ก่อนวันที่ประกาศของคณะปฏิวัติฉบับนี้ใช้บังคับ

ข้อ ๑๔ ให้รัฐมนตรีว่าการกระทรวงเกษตรรักษาการตามประกาศของคณะปฏิวัติฉบับนี้

---

[๗๓] ราชกิจจานุเบกษา เล่ม ๘๙/ตอนที่ ๕๙/ฉบับพิเศษ หน้า ๑/๑๑ เมษายน ๒๕๑๕

หมายเหตุ:- โดยที่คณะปฏิวัติพิจารณาเห็นว่า กฎหมายป่าไม้ซึ่งใช้บังคับอยู่ในปัจจุบันยังมีข้อความไม่รัดกุมเหมาะสมกับสถานการณ์ปัจจุบัน เป็นช่องทางให้ผู้ทุจริตฉวยโอกาสแสวงหาประโยชน์ส่วนตัว ใช้อุบายต่าง ๆ ให้เกิดการลักลอบตัดฟันไม้หวงห้ามและเก็บหาของป่าหวงห้ามเพื่อนำออกมาจำหน่าย รวมทั้งเปิดช่องให้ผู้รับอนุญาตตั้งโรงงานไม้แปรรูปกระทำการฝ่าฝืนกฎหมาย จึงสมควรแก้ไขเพิ่มเติมกฎหมายป่าไม้เพื่อกำหนดปริมาณการครอบครองไม้สักและไม้แปรรูปเสียใหม่เพื่อสกัดกั้นมิให้ผู้รับอนุญาตแปรรูปไม้กระทำฝ่าฝืนกฎหมายได้โดยง่าย และในขณะเดียวกันสมควรเพิ่มอำนาจการสั่งพักใช้หรือเพิกถอนใบอนุญาตที่ออกตามกฎหมายป่าไม้ได้มากยิ่งขึ้น

พระราชบัญญัติป่าไม้ (ฉบับที่ ๕) พ.ศ. ๒๕๑๘[๙๔]

มาตรา ๒๙ ให้ยกเลิกบัญชีอัตราค่าธรรมเนียมท้ายพระราชบัญญัติป่าไม้ พุทธศักราช ๒๔๘๔ ซึ่งแก้ไขเพิ่มเติมโดยพระราชบัญญัติป่าไม้ (ฉบับที่ ๓) พ.ศ. ๒๔๙๔ และให้ใช้บัญชีอัตราค่าธรรมเนียมท้ายพระราชบัญญัตินี้แทน

มาตรา ๓๐ ผู้ใดได้รับอนุญาตให้ทำไม้ หรือเป็นผู้รับสัมปทานอยู่แล้วในวันที่พระราชบัญญัตินี้ใช้บังคับ และได้นำหรือประสงค์จะนำเครื่องมือ เครื่องใช้ สัตว์พาหนะ ยานพาหนะ หรือเครื่องจักรกลใด ๆ ที่ตนมิได้เป็นเจ้าของ เข้าไปในเขตป่าที่ได้รับอนุญาต หรือในเขตสัมปทาน ต้องแจ้งให้พนักงานเจ้าหน้าที่ทราบภายในสามสิบวัน นับแต่วันที่พระราชบัญญัตินี้ใช้บังคับตามแบบที่รัฐมนตรีกำหนด

เมื่อพ้นกำหนดเวลาตามวรรคหนึ่ง ให้สันนิษฐานไว้ก่อนว่าบรรดาเครื่องมือ เครื่องใช้ สัตว์พาหนะ ยานพาหนะ หรือเครื่องจักรกลใด ๆ ที่ผู้รับอนุญาตทำไม้หรือผู้รับสัมปทานนำเข้าไปในเขตป่าที่ได้รับอนุญาต หรือในเขตสัมปทานโดยมิได้แจ้งพนักงานเจ้าหน้าที่ตามวรรคหนึ่ง เป็นของผู้รับอนุญาตทำไม้ หรือผู้รับสัมปทาน แล้วแต่กรณี

มาตรา ๓๑ ให้ถือว่าพระราชกฤษฎีกากำหนดไม้หวงห้ามที่ออกตามมาตรา ๗ แห่งพระราชบัญญัติป่าไม้ พุทธศักราช ๒๔๘๔ ซึ่งแก้ไขเพิ่มเติมโดยพระราชบัญญัติป่าไม้ (ฉบับที่ ๔) พ.ศ. ๒๕๐๓ และมาตรา ๘ แห่งพระราชบัญญัติป่าไม้ พุทธศักราช ๒๔๘๔ ที่ใช้บังคับอยู่ในวันประกาศพระราชบัญญัตินี้ในราชกิจจานุเบกษา เป็นพระราชกฤษฎีกาที่ออกตามมาตรา ๗ แห่งพระราชบัญญัติป่าไม้ พุทธศักราช ๒๔๘๔ ซึ่งแก้ไขเพิ่มเติมโดยพระราชบัญญัตินี้

มาตรา ๓๒ ให้ถือว่าขนาดจำกัดที่กำหนดขึ้นและใช้อยู่ในวันประกาศพระราชบัญญัตินี้ในราชกิจจานุเบกษา เป็นขนาดจำกัดที่รัฐมนตรีกำหนดตามมาตรา ๑๐ แห่งพระราชบัญญัติป่าไม้ พุทธศักราช ๒๔๘๔

มาตรา ๓๓ ให้รัฐมนตรีว่าการกระทรวงเกษตรและสหกรณ์รักษาการตามพระราชบัญญัตินี้

---

[๙๔] ราชกิจจานุเบกษา เล่ม ๙๒/ตอนที่ ๕/ฉบับพิเศษ หน้า ๑/๙ มกราคม ๒๕๑๘

หมายเหตุ :- เหตุผลในการประกาศใช้พระราชบัญญัติฉบับนี้คือ เนื่องจากกฎหมายว่าด้วยป่าไม้บางมาตรามีข้อความไม่รัดกุม และไม่เหมาะสมกับกาลสมัย สมควรแก้ไขเพิ่มเติมให้เหมาะสมกับสถานการณ์ปัจจุบัน เพื่อคุ้มครองและบำรุงรักษาป่าไม้อันเป็นทรัพยากรธรรมชาติให้ได้ผลดียิ่งขึ้น จึงจำเป็นต้องตราพระราชบัญญัตินี้ขึ้น

พระราชบัญญัติป่าไม้ (ฉบับที่ ๖) พ.ศ. ๒๕๒๒[๗๕]

หมายเหตุ :- เหตุผลในการประกาศใช้พระราชบัญญัติฉบับนี้ คือ โดยที่กฎหมายว่าด้วยป่าไม้ได้ใช้บังคับมานานแล้ว บทบัญญัติในส่วนที่เกี่ยวกับการกำหนดโทษไม่เหมาะสมแก่สภาวการณ์ปัจจุบัน เห็นสมควรแก้ไขเพิ่มเติมอัตราโทษให้สูงขึ้น จึงจำเป็นต้องตราพระราชบัญญัตินี้ขึ้น

พระราชบัญญัติป่าไม้ (ฉบับที่ ๗) พ.ศ. ๒๕๒๕[๗๖]

หมายเหตุ :- เหตุผลในการประกาศใช้พระราชบัญญัติฉบับนี้ คือ เนื่องจากว่าขณะนี้ เป็นที่ยอมรับกันโดยทั่วไปว่า ยังมีประชาชนในชนบทอีกจำนวนไม่น้อยที่ไม่มีเงินจะไปซื้อไม้และอุปกรณ์ต่าง ๆ มาสร้างบ้านอยู่อาศัย ก็เนื่องจากความยากจนเป็นเหตุ จึงได้กระทำผิดไปด้วยความจำเป็น โดยไปตัดไม้ในป่ามาสร้างบ้านของตนเองบ้าง ซ่อมแซมบ้านของตนเองบ้าง มิฉะนั้นแล้วก็ไม่มีบ้านอยู่อาศัย หรือมีไม้ไว้ในความครอบครองเล็ก ๆ น้อย ๆ เพื่อซ่อมแซมบ้านก็ดี หรือมีไม้ไว้เพื่อทำเครื่องใช้ไม้สอยต่าง ๆ บ้างก็ดี จึงเป็นกรณีที่น่าเห็นใจเป็นอย่างยิ่ง แม้บางครั้งศาลสถิตย์ยุติธรรมจะให้ความปราณีอย่างไร ก็ยังทำให้ประชาชนผู้ยากไร้ดังกล่าวได้รับความเดือดร้อนอย่างแสนสาหัสอยู่ดี เพราะติดขัดอยู่ที่ตัวบทกฎหมาย เพื่อให้ศาลสถิตย์ยุติธรรมได้มีโอกาสพินิจพิเคราะห์ถึงความหนักเบาของข้อเท็จจริงแต่ละคดี ในการที่จะลงโทษผู้กระทำความผิดได้ดีและมากขึ้น จึงสมควรแก้ไขโทษขั้นต่ำของมาตรา ๖๙, ๗๓ บางกรณี เสียใหม่ให้ต่ำลงเล็กน้อย ส่วนโทษขั้นสูงก็เพิ่มให้สูงขึ้น บางกรณีเช่นเดียวกัน เพื่อลงโทษผู้ที่ทำลายป่าไม้ให้หนัก

พระราชกำหนดแก้ไขเพิ่มเติมพระราชบัญญัติป่าไม้ พุทธศักราช ๒๔๘๔ พ.ศ. ๒๕๓๒[๗๗]

มาตรา ๔ บรรดาสัมปทานที่ได้ออกให้แก่บุคคลใดไว้แล้วก่อนวันที่พระราชกำหนดนี้มีผลใช้บังคับ และพื้นที่สัมปทานดังกล่าวทั้งแปลงหรือบางส่วนอยู่ในแนวเขตอุทยานแห่งชาติตามกฎหมายว่าด้วยอุทยานแห่งชาติหรือเขตรักษาพันธุ์สัตว์ป่าตามกฎหมายว่าด้วยการสงวนและคุ้มครองสัตว์ป่า ให้สิทธิการทำกิจการที่ได้รับสัมปทานในเขตพื้นที่ดังกล่าวสิ้นสุดลงนับแต่วันที่พระราชกำหนดนี้มีผลใช้บังคับ และให้ผู้รับสัมปทานมีสิทธิได้รับเงินชดเชยความเสียหายตามที่บัญญัติไว้ในมาตรา ๖๘ ฉ มาตรา ๖๘ สัตต มาตรา ๖๘ อัฏฐ มาตรา ๖๘ นว มาตรา ๖๘ ทศ และมาตรา ๖๘

---

[๗๕] ราชกิจจานุเบกษา เล่ม ๙๖/ตอนที่ ๖๔/ฉบับพิเศษ หน้า ๙/๒๘ เมษายน ๒๕๒๒

[๗๖] ราชกิจจานุเบกษา เล่ม ๙๙/ตอนที่ ๓๓/ฉบับพิเศษ หน้า ๕/๕ มีนาคม ๒๕๒๕

[๗๗] ราชกิจจานุเบกษา เล่ม ๑๐๖/ตอนที่ ๘/ฉบับพิเศษ หน้า ๙/๑๔ มกราคม ๒๕๓๒

เอกาทศ แห่งพระราชบัญญัติป่าไม้ พุทธศักราช ๒๔๘๔ ซึ่งแก้ไขเพิ่มเติมโดยพระราชกำหนดนี้ และให้พนักงานเจ้าหน้าที่มีหนังสือแจ้งให้ผู้รับสัมปทานทราบถึงการสิ้นสุดของสัมปทานโดยเร็ว

เพื่อประโยชน์ในการบังคับตามมาตรา ๖๘ จัตวา และมาตรา ๖๘ เบญจ แห่งพระราชบัญญัติป่าไม้ พุทธศักราช ๒๔๘๔ ซึ่งแก้ไขเพิ่มเติมโดยพระราชกำหนดนี้ ให้ถือว่าสิทธิการทำกิจการที่ได้รับสัมปทานซึ่งสิ้นสุดลงตามวรรคหนึ่ง เป็นการสิ้นสุดลงตามมาตรา ๖๘ ตรี ตามพระราชบัญญัติดังกล่าว

มาตรา ๕ ให้รัฐมนตรีว่าการกระทรวงเกษตรและสหกรณ์รักษาการตามพระราชกำหนดนี้

หมายเหตุ :- เหตุผลในการประกาศใช้พระราชกำหนดฉบับนี้ คือ โดยที่ปัจจุบันสภาพป่าไม้ของประเทศได้ถูกทำลายจนทำให้สภาพแวดล้อมตามธรรมชาติขาดความสมดุล อันจะยังผลให้ภัยพิบัติสาธารณะดังเช่นที่เกิดขึ้นในจังหวัดภาคใต้เมื่อเดือนพฤศจิกายน ๒๕๓๑ อาจเกิดขึ้นอีกได้ จำเป็นต้องระงับยับยั้งมิให้มีการทำไม้ออกจากป่าและเร่งรัดฟื้นฟูสภาพป่าขึ้นโดยเร็ว แต่โดยที่พระราชบัญญัติป่าไม้ พุทธศักราช ๒๔๘๔ มิได้ให้อำนาจแก่เจ้าหน้าที่ของรัฐในอันที่จะยับยั้งการทำไม้ออกจากป่าที่ได้เปิดการทำไม้โดยให้สัมปทานไปแล้วได้ ดังนั้น จึงจำเป็นที่จะต้องให้อำนาจดังกล่าวแก่เจ้าหน้าที่ของรัฐ รวมทั้งการกำหนดให้สัมปทานที่มีพื้นที่อยู่ในเขตอุทยานแห่งชาติหรือเขตรักษาพันธุ์สัตว์ป่าสิ้นสุดลง ทั้งนี้ โดยให้ผู้รับสัมปทานที่สัมปทานต้องสิ้นสุดลงด้วยเหตุดังกล่าวมีสิทธิได้รับเงินชดเชยความเสียหายภายในขอบเขตที่กำหนดไว้ โดยคำนึงถึงความเป็นธรรมทั้งแก่ประโยชน์ของส่วนรวมและประโยชน์ของเอกชน และโดยที่เป็นกรณีฉุกเฉินที่มีความจำเป็นรีบด่วนในอันที่จะรักษาความปลอดภัยสาธารณะและเพื่อป้องปัดภัยพิบัติสาธารณะ จึงจำเป็นต้องตราพระราชกำหนดนี้

*พระราชกฤษฎีกาโอนกรมป่าไม้ กระทรวงเกษตรและสหกรณ์ ไปเป็นกรมป่าไม้ กระทรวงทรัพยากรธรรมชาติและสิ่งแวดล้อม และปรับปรุงอำนาจหน้าที่และกิจการของกรมทรัพยากรทางทะเลและชายฝั่ง กรมป่าไม้ และกรมอุทยานแห่งชาติ สัตว์ป่า และพันธุ์พืช กระทรวงทรัพยากรธรรมชาติและสิ่งแวดล้อม พ.ศ. ๒๕๔๖[๗๘]

มาตรา ๑๐ โดยผลของบทบัญญัติแห่งมาตรา ๒๓๐ วรรคห้า ของรัฐธรรมนูญแห่งราชอาณาจักรไทย พระราชกฤษฎีกานี้มีผลเป็นการแก้ไขเพิ่มเติมหรือยกเลิกบทบัญญัติในกฎหมายดังนี้

(๕) ในพระราชบัญญัติป่าไม้ พุทธศักราช ๒๔๘๔ ให้แก้ไขคำว่า "รัฐมนตรีว่าการกระทรวงเกษตรและสหกรณ์" เป็น "รัฐมนตรีว่าการกระทรวงทรัพยากรธรรมชาติและสิ่งแวดล้อม"

มาตรา ๑๑ ในวาระเริ่มแรก ให้กรมป่าไม้ กระทรวงทรัพยากรธรรมชาติและสิ่งแวดล้อม มีส่วนราชการตามกฎกระทรวงแบ่งส่วนราชการกรมป่าไม้ กระทรวงเกษตรและสหกรณ์

---

[๗๘] ราชกิจจานุเบกษา เล่ม ๑๒๐/ตอนที่ ๙๓ ก/หน้า ๖/๓๐ กันยายน ๒๕๔๖

พ.ศ. ๒๕๔๕ โดยอนุโลม จนกว่าจะมีกฎกระทรวงว่าด้วยการแบ่งส่วนราชการกรมป่าไม้ กระทรวงทรัพยากรธรรมชาติและสิ่งแวดล้อม ขึ้นใหม่

มาตรา ๑๒ ให้รัฐมนตรีว่าการกระทรวงเกษตรและสหกรณ์ และรัฐมนตรีว่าการกระทรวงทรัพยากรธรรมชาติและสิ่งแวดล้อมรักษาการตามพระราชกฤษฎีกานี้

หมายเหตุ :- เหตุผลในการประกาศใช้พระราชกฤษฎีกาฉบับนี้ คือ เนื่องจากพระราชบัญญัติปรับปรุงกระทรวง ทบวง กรม พ.ศ. ๒๕๔๕ และพระราชกฤษฎีกาโอนกิจการบริหารและอำนาจหน้าที่ของส่วนราชการให้เป็นไปตามพระราชบัญญัติปรับปรุงกระทรวง ทบวง กรม พ.ศ. ๒๕๔๕ พ.ศ. ๒๕๔๕ ได้กำหนดให้กรมป่าไม้เป็นส่วนราชการในสังกัดกระทรวงเกษตรและสหกรณ์ และให้กรมอุทยานแห่งชาติ สัตว์ป่า และพันธุ์พืชเป็นส่วนราชการในสังกัดกระทรวงทรัพยากรธรรมชาติและสิ่งแวดล้อม ทำให้เกิดปัญหาการบริหาร ทั้งในด้านนโยบาย วิชาการ บุคลากร และการบังคับใช้กฎหมาย รวมทั้งเป็นเหตุให้ระบบการบริหารงานและการบังคับใช้กฎหมายขาดประสิทธิภาพ ดังนั้น เพื่อให้การบริหารจัดการทรัพยากรป่าไม้เป็นไปตามวัตถุประสงค์ในการบูรณาการตามกลุ่มภารกิจด้านทรัพยากรธรรมชาติและนโยบายของรัฐบาล สมควรโอนกรมป่าไม้ กระทรวงเกษตรและสหกรณ์ พร้อมทั้งบรรดากิจการ อำนาจหน้าที่ ทรัพย์สิน งบประมาณ หนี้ สิทธิ ภาระผูกพัน ข้าราชการ ลูกจ้าง ตำแหน่งและอัตรากำลัง ไปเป็นกรมป่าไม้ สังกัดกระทรวงทรัพยากรธรรมชาติและสิ่งแวดล้อม และสมควรที่จะได้ปรับปรุงอำนาจหน้าที่และกิจการของกรมป่าไม้ และกรมอุทยานแห่งชาติ สัตว์ป่า และพันธุ์พืช รวมทั้งโอนอำนาจหน้าที่และกิจการของกรมทรัพยากรทางทะเลและชายฝั่ง ในส่วนที่เกี่ยวกับอุทยานแห่งชาติหมู่เกาะอ่างทอง ไปเป็นของกรมอุทยานแห่งชาติ สัตว์ป่า และพันธุ์พืช เพื่อให้การบริหารจัดการทรัพยากรป่าไม้ สัตว์ป่าและพันธุ์พืชเป็นไปอย่างมีประสิทธิภาพ และมีขอบเขตที่รับผิดชอบอย่างชัดเจน นอกจากนี้ สมควรแก้ไขการใช้อำนาจของรัฐมนตรีและการใช้อำนาจหน้าที่ตามกฎหมายที่อยู่ในความรับผิดชอบของกรมทรัพยากรทางทะเลและชายฝั่ง กรมป่าไม้ และกรมอุทยานแห่งชาติ สัตว์ป่า และพันธุ์พืช ให้สอดคล้องกับการดำเนินการดังกล่าวด้วย จึงจำเป็นต้องตราพระราชกฤษฎีกานี้

ประกาศคณะรักษาความสงบแห่งชาติ ฉบับที่ ๑๐๖/๒๕๕๗ เรื่อง แก้ไขเพิ่มเติมกฎหมายว่าด้วยป่าไม้[๗๙]

คำสั่งหัวหน้าคณะรักษาความสงบแห่งชาติ ที่ ๓๑/๒๕๕๙ เรื่อง การแก้ไขเพิ่มเติมกฎหมายว่าด้วยป่าไม้[๘๐]

ข้อ ๔ ในระหว่างที่ยังไม่มีการออกกฎกระทรวงเกี่ยวกับการยื่นคำขออนุญาตและการอนุญาตให้ทำไม้หวงห้ามประเภท ก. ชนิดไม้ชิงชัน ไม้เก็ดแดง ไม้อีเม่ง ไม้พะยุงแกลบ ไม้กระพี้ ไม้แดงจีน ไม้ขะยุง ไม้ชิก ไม้กระซิก ไม้กระซิบ ไม้พะยูง ไม้หมากพลูตั๊กแตน ไม้กระพี้เขาควาย ไม้เก็ดดำ ไม้อีเต่า และไม้เก็ดเขาควาย ที่ขึ้นอยู่ในที่ดินที่มิใช่ป่า ให้นำหลักเกณฑ์ที่ใช้บังคับกับการทำไม้สักที่ขึ้นอยู่ในที่ดินที่มิใช่ป่าตามที่กำหนดไว้ในกฎกระทรวง ฉบับที่ ๒๔ (พ.ศ. ๒๕๑๘) ออกตามความในพระราชบัญญัติป่าไม้ พุทธศักราช ๒๔๘๔ ว่าด้วยการทำไม้หวงห้าม และที่แก้ไขเพิ่มเติม มาใช้บังคับ

---

[๗๙] ราชกิจจานุเบกษา เล่ม ๑๓๑/ตอนพิเศษ ๑๔๓ ง/หน้า ๑๕/๓๐ กรกฎาคม ๒๕๕๗

[๘๐] ราชกิจจานุเบกษา เล่ม ๑๓๓/ตอนพิเศษ ๑๓๙ ง/หน้า ๑๒/๒๑ มิถุนายน ๒๕๕๙

กับการยื่นคำขออนุญาตและการอนุญาตให้ทำไม้หวงห้ามประเภท ก. ดังกล่าวโดยอนุโลมไปพลางก่อน ทั้งนี้ ไม่เกินหนึ่งปีนับแต่วันที่คำสั่งนี้มีผลใช้บังคับ

ข้อ ๕ ในระหว่างที่ยังไม่มีการออกระเบียบเพื่อกำหนดหลักเกณฑ์เกี่ยวกับการอนุญาตนำไม้หวงห้ามหรือไม้ที่มีชื่อหรือชนิดตรงกับไม้หวงห้ามที่เคยอยู่ในสภาพเป็นสิ่งปลูกสร้างหรือเครื่องใช้ เคลื่อนย้ายออกนอกเขตจังหวัดตามมาตรา ๓๙ ตรี แห่งพระราชบัญญัติป่าไม้ พุทธศักราช ๒๔๘๔ ซึ่งแก้ไขเพิ่มเติมโดยคำสั่งนี้ ให้นำหลักเกณฑ์ที่ใช้บังคับกับการอนุญาตให้เคลื่อนย้ายไม้ออกนอกเขตจังหวัดตามที่กำหนดไว้ในระเบียบกรมป่าไม้ ว่าด้วยการนำไม้สักที่เคยอยู่ในสภาพเป็นสิ่งปลูกสร้างหรือเครื่องใช้มาแล้วกว่า ๕ ปี เคลื่อนย้ายออกนอกเขตจังหวัด พ.ศ. ๒๕๔๒ มาใช้บังคับกับการยื่นคำขออนุญาตและการอนุญาตให้นำไม้หวงห้ามหรือไม้ที่มีชื่อหรือชนิดตรงกับไม้หวงห้ามที่เคยอยู่ในสภาพเป็นสิ่งปลูกสร้างหรือเครื่องใช้ดังกล่าว เคลื่อนย้ายออกนอกเขตจังหวัดโดยอนุโลมไปพลางก่อน ทั้งนี้ ไม่เกินหนึ่งปีนับแต่วันที่คำสั่งนี้มีผลใช้บังคับ

ข้อ ๖ คำสั่งนี้ให้ใช้บังคับตั้งแต่วันประกาศในราชกิจจานุเบกษาเป็นต้นไป

พระราชบัญญัติป่าไม้ (ฉบับที่ ๘) พ.ศ. ๒๕๖๒[๘๑]

มาตรา ๒ พระราชบัญญัตินี้ให้ใช้บังคับตั้งแต่วันถัดจากวันประกาศในราชกิจจานุเบกษาเป็นต้นไป

มาตรา ๙ บรรดาไม้สัก ไม้ยาง ไม้ชิงชัน ไม้เก็ดแดง ไม้อีเม่ง ไม้พยุงแกลบ ไม้กระพี้ ไม้แดงจีน ไม้ขะยุง ไม้ซิก ไม้กระซิก ไม้กระซิบ ไม้พะยูง ไม้หมากพลูตั๊กแตน ไม้กระพี้เขาควาย ไม้เก็ดดำ ไม้อีเฒ่า และไม้เก็ดเขาควาย ที่ขึ้นในป่า ให้เป็นไม้หวงห้ามประเภท ก.ตามพระราชบัญญัติป่าไม้ พุทธศักราช ๒๔๘๔ จนกว่าจะได้มีการตราพระราชกฤษฎีกาที่ออกตามความในมาตรา ๗ แห่งพระราชบัญญัติป่าไม้ พุทธศักราช ๒๔๘๔ ซึ่งแก้ไขเพิ่มเติมโดยพระราชบัญญัตินี้

มาตรา ๑๐ การดำเนินการออกระเบียบตามมาตรา ๑๘/๑ มาตรา ๑๘/๒ และมาตรา ๑๘/๓ แห่งพระราชบัญญัติป่าไม้ พุทธศักราช ๒๔๘๔ ซึ่งแก้ไขเพิ่มเติมโดยพระราชบัญญัตินี้ ให้ดำเนินการให้แล้วเสร็จภายในหนึ่งปีนับแต่วันที่พระราชบัญญัตินี้ใช้บังคับ หากไม่สามารถดำเนินการได้ ให้รัฐมนตรีรายงานเหตุผลที่ไม่อาจดำเนินการได้ต่อคณะรัฐมนตรีเพื่อทราบ

มาตรา ๑๑ ให้รัฐมนตรีว่าการกระทรวงทรัพยากรธรรมชาติและสิ่งแวดล้อมรักษาการตามพระราชบัญญัตินี้

หมายเหตุ :- เหตุผลในการประกาศใช้พระราชบัญญัติฉบับนี้ คือ โดยที่พระราชบัญญัติป่าไม้ พุทธศักราช ๒๔๘๔ มีบทบัญญัติบางประการเกี่ยวกับการกำหนดให้ไม้ที่มีค่าทางเศรษฐกิจที่ขึ้นใน

---

[๘๑] ราชกิจจานุเบกษา เล่ม ๑๓๖ /ตอนที่ ๕๐ ก/หน้า ๑๐๖/๑๖ เมษายน ๒๕๖๒

ที่ดินประเภทอื่นที่ไม่ใช่ป่าเป็นไม้หวงห้าม จึงทำให้การทำไม้และการเคลื่อนย้ายไม้ในที่ดินดังกล่าวต้องอยู่ภายใต้มาตรการควบคุมตามกฎหมายว่าด้วยป่าไม้ ดังนั้น เพื่อให้การทำไม้และการเคลื่อนย้ายไม้นั้นเป็นไปได้โดยสะดวกไม่เกิดภาระแก่ประชาชน ทั้งยังเป็นประโยชน์ต่อการส่งเสริมอุตสาหกรรมไม้และการบริหารจัดการด้านการป่าไม้ให้มีประสิทธิภาพ สมควรแก้ไขเพิ่มเติมกฎหมายว่าด้วยป่าไม้เพื่อกำหนดให้ไม้ที่ขึ้นในที่ดินที่มีกรรมสิทธิ์หรือสิทธิครอบครองตามประมวลกฎหมายที่ดิน ไม่เป็นไม้หวงห้าม หรือไม้ที่ปลูกขึ้นในที่ดินที่ได้รับอนุญาตให้ทำประโยชน์ตามประเภทหนังสือแสดงสิทธิที่รัฐมนตรีประกาศกำหนดโดยความเห็นชอบของคณะรัฐมนตรีให้ถือว่าไม่เป็นไม้หวงห้าม รวมทั้งกำหนดเพิ่มหลักเกณฑ์การออกหนังสือรับรองไม้เพื่อประโยชน์ในการจำแนกแหล่งที่มาของไม้ซึ่งเป็นมาตรการในการป้องกันการนำไม้ที่ลักลอบทำออกจากป่ามาสวมสิทธิว่าเป็นไม้ที่ทำออกจากที่ดินดังกล่าว และเพื่อการค้าหรือการส่งออกไปนอกราชอาณาจักร จึงจำเป็นต้องตราพระราชบัญญัตินี้

ภาคผนวกที่ 3-5 คู่มือการปลูกป่าชายเลนเพื่อประโยชน์จากคาร์บอนเครดิต พ.ศ.2565

คู่มือ
การปลูกป่าชายเลน เพื่อประโยชน์จากคาร์บอนเครดิต
พ.ศ. ๒๕๖๕

กองอนุรักษ์ทรัพยากรป่าชายเลน
กรมทรัพยากรทางทะเลและชายฝั่ง

สารบัญ

	หน้า
สารบัญ	ก
สารบัญภาพ	ข
สารบัญภาคผนวก	ค
คำนำ	ง
ความเป็นมา	๑
กรอบแนวคิด	๓
บทบาทหน้าที่	๕
ขั้นตอนและวิธีดำเนินโครงการ	
๑. พื้นที่ดำเนินการ	๘
๒. การเข้าร่วมโครงการ	๘
๓. การดำเนินการจดทะเบียนโครงการ เพื่อรับรองคาร์บอนเครดิตภาคสมัครใจ	๙
๔. การดำเนินโครงการ	๑๒
๕. ระยะเวลาการดำเนินการ	๑๒
๖. การควบคุม กำกับดูแล และการติดตามการดำเนินโครงการ	๑๓
๗. การรายงานผลการดำเนินโครงการ	๑๓
๘. ขั้นตอน กิจกรรมดำเนินการ และประมาณการค่าใช้จ่ายในโครงการปลูกป่าชายเลน เพื่อประโยชน์จากคาร์บอนเครดิต	๑๓
๙. การจ้างแรงงาน และการมีส่วนร่วมของชุมชน	๒๑
๑๐. เงื่อนไขการเข้าร่วมโครงการปลูกป่าชายเลน เพื่อประโยชน์จากคาร์บอนเครดิต	๒๑
ภาคผนวก	๒๓

สารบัญภาพ

ภาพที่		หน้า
๑	ขั้นตอนการเข้าร่วมโครงการปลูกป่าชายเลน เพื่อประโยชน์จากคาร์บอนเครดิต สำหรับผู้พัฒนาโครงการ	๔
๒	ขั้นตอนการขึ้นทะเบียนโครงการ T-VER	๑๐
๓	ขั้นตอนการพิจารณารับรองคาร์บอนเครดิต	๑๑

สารบัญภาคผนวก

ภาคผนวกที่		หน้า
๑	ระเบียบกรมทรัพยากรทางทะเลและชายฝั่ง ว่าด้วยการปลูกและบำรุงป่าชายเลน พ.ศ. ๒๕๖๔	๒๔
๒	ระเบียบกรมทรัพยากรทางทะเลและชายฝั่ง ว่าด้วยการแบ่งปันคาร์บอนเครดิตที่ได้จากการปลูกและบำรุงป่าชายเลน สำหรับบุคคลภายนอก พ.ศ. ๒๕๖๕	๒๖
๓	ระเบียบกรมทรัพยากรทางทะเลและชายฝั่ง ว่าด้วยการแบ่งปันคาร์บอนเครดิตที่ได้จากการปลูกและบำรุงป่าชายเลน สำหรับชุมชน พ.ศ. ๒๕๖๕	๓๘
๔	แบบแสดงความจำนงขอเข้าร่วมโครงการกับกรมทรัพยากรทางทะเลและชายฝั่ง	๕๐
๕	ตัวอย่างการเขียนโครงการปลูกป่าชายเลน เพื่อประโยชน์จากคาร์บอนเครดิต (สำหรับบุคคลภายนอก)	๕๗
๖	ตัวอย่างการเขียนโครงการปลูกป่าชายเลน เพื่อประโยชน์จากคาร์บอนเครดิต (สำหรับชุมชนท้องถิ่น/ชุมชนชายฝั่ง)	๖๐
๗	วิธีการการรังวัดและหมายแนวเขตแปลงปลูกป่าชายเลน เพื่อประโยชน์จากคาร์บอนเครดิต	๖๓
๘	การทำป้ายข้อมูลการดำเนินโครงการปลูกป่าชายเลน เพื่อประโยชน์จากคาร์บอนเครดิต	๖๖
๙	การทำเสาคอนกรีตเสริมเหล็กสำหรับติดตั้งป้ายโครงการปลูกป่าชายเลน เพื่อประโยชน์จากคาร์บอนเครดิต	๖๗
๑๐	คำอธิบายศัพท์	๖๘

คำนำ

วิกฤตการณ์โลกร้อนที่กำลังเกิดขึ้นในโลกยุคปัจจุบัน ทำให้เกิดปรากฏการณ์ทางสภาพอากาศทั้งคลื่นความร้อน ภัยแล้ง และพายุ บ่อยครั้งและทวีความรุนแรงมากยิ่งขึ้น ส่งผลกระทบและสร้างความเสียหายต่อทรัพยากรธรรมชาติและสิ่งแวดล้อมทั่วทั้งโลก และมนุษย์ต้องเผชิญกับผลกระทบต่างๆ ที่ตามมาอย่างมิอาจหลีกเลี่ยงได้ ทำให้ประเด็นสภาวะโลกร้อนและการเปลี่ยนแปลงสภาพภูมิอากาศ ได้รับความสนใจจากทุกภาคส่วน ทั้งในระดับนานาชาติ หน่วยงานภาครัฐ ภาคเอกชน และประชาชน เห็นได้จากอนุสัญญาสหประชาชาติว่าด้วยการเปลี่ยนแปลงสภาพภูมิอากาศ (United Nations Framework Convention on Climate Change : UNFCCC) พิธีสารเกียวโต (Kyoto Protocol) และคณะกรรมการระหว่างรัฐบาลว่าด้วยเรื่องการเปลี่ยนแปลงสภาพภูมิอากาศ (Intergovernmental Panel on Climate Change : IPCC) ซึ่งเป็นความร่วมมือของเหล่านานาชาติในการแก้ไขปัญหาโลกร้อน ความพยายามในการจัดการปัญหา รวมถึงการปรับตัวเพื่อลดผลกระทบ ซึ่งประเทศไทยได้ให้สัตยาบันสารเข้าร่วมเป็นภาคีความตกลงปารีส และถ้อยแถลงของนายกรัฐมนตรี พลเอก ประยุทธ์ จันทร์โอชา ต่อที่ประชุมรัฐภาคีกรอบอนุสัญญาสหประชาชาติ ว่าด้วยการเปลี่ยนแปลงสภาพภูมิอากาศ (COP ๒๖) ณ เมืองกลาสโกว์ สหราชอาณาจักร เมื่อวันที่ ๑ พฤศจิกายน ๒๕๖๔ ยืนยันว่าประเทศไทยให้ความสำคัญสูงสุดในการแก้ไขปัญหาการเปลี่ยนแปลงสภาพภูมิอากาศ โดยประเทศไทยได้ประกาศเป้าหมายความเป็นกลางทางคาร์บอน (Carbon Neutrality) ภายในปี ค.ศ. ๒๐๕๐ (พ.ศ. ๒๕๙๓) และเป้าหมายการปล่อยก๊าซเรือนกระจกสุทธิเป็นศูนย์ (Net Zero Greenhouse Gas Emission) ภายในหรือก่อนปี ค.ศ. ๒๐๖๕ (พ.ศ. ๒๖๐๘)

กรมทรัพยากรทางทะเลและชายฝั่ง กระทรวงทรัพยากรธรรมชาติและสิ่งแวดล้อม ได้ให้ความสำคัญในการแก้ไขปัญหาวิกฤตการณ์โลกร้อน รวมถึงการดำเนินการลดก๊าซเรือนกระจกและส่งเสริมการเติบโตที่ปล่อยคาร์บอนต่ำ ผลักดันให้ทุกภาคส่วนร่วมแก้ไขปัญหาการเปลี่ยนแปลงสภาพภูมิอากาศ รวมทั้งเร่งฟื้นฟูพื้นที่ป่าเสื่อมโทรม และส่งเสริมการเพิ่มพื้นที่ป่าชายเลนเพื่อเป็นแหล่งกักเก็บก๊าซเรือนกระจก จึงได้จัดทำโครงการปลูกป่าชายเลน เพื่อประโยชน์จากคาร์บอนเครดิต และจัดทำคู่มือการปลูกป่าชายเลนเพื่อประโยชน์จากคาร์บอนเครดิต พ.ศ. ๒๕๖๕ เพื่อเป็นแนวทางในการดำเนินการปลูกป่าชายเลนเพื่อประโยชน์จากคาร์บอนเครดิต ผู้พัฒนาโครงการ (บุคคลภายนอก/ชุมชนท้องถิ่นหรือชุมชนชายฝั่ง) สำหรับผู้ประกอบการ หรือผู้ที่สนใจ รวมทั้งเจ้าหน้าที่กรมทรัพยากรทางทะเลและชายฝั่งได้เข้าใจถึงแนวทาง ขั้นตอน และวิธีการ เพื่อให้การดำเนินงานเป็นไปในทิศทางเดียวกัน บรรลุวัตถุประสงค์ของโครงการ และเกิดประสิทธิภาพสูงสุดในการปฏิบัติงาน

(นายโสภณ ทองดี)
อธิบดีกรมทรัพยากรทางทะเลและชายฝั่ง

ความเป็นมา

เมื่อวันที่ ๑ พฤศจิกายน ๒๕๖๔ พลเอก ประยุทธ์ จันทร์โอชา นายกรัฐมนตรี ในฐานะหัวหน้าผู้แทนไทยเข้าร่วมการประชุมระดับผู้นำ (World Leaders Summit) ซึ่งเป็นส่วนหนึ่งของการประชุมรัฐภาคีกรอบอนุสัญญาสหประชาชาติว่าด้วยการเปลี่ยนแปลงสภาพภูมิอากาศ (COP ๒๖) ณ เมืองกลาสโกว์ สหราชอาณาจักร ได้กล่าวถ้อยแถลงยืนยันว่าประเทศไทยให้ความสำคัญสูงสุดในการแก้ไขปัญหาการเปลี่ยนแปลงสภาพภูมิอากาศ โดยประเทศไทยได้ประกาศเป้าหมายความเป็นกลางทางคาร์บอน (Carbon Neutrality) ภายในปี ค.ศ. ๒๐๕๐ และเป้าหมายการปล่อยก๊าซเรือนกระจกสุทธิเป็นศูนย์ (Net Zero Greenhouse Gas Emission) ภายในหรือก่อนปี ค.ศ. ๒๐๖๕ นอกจากนี้เป้าหมายตามยุทธศาสตร์ชาติ แผนแม่บทภายใต้ยุทธศาสตร์ชาติ แผนการปฏิรูปประเทศ แผนพัฒนาเศรษฐกิจและสังคมแห่งชาติฉบับที่ ๑๒ (พ.ศ. ๒๕๖๐-๒๕๖๕) แผนแม่บทรองรับการเปลี่ยนแปลงสภาพภูมิอากาศ พ.ศ. ๒๕๕๘-๒๕๗๓ และนโยบายกระทรวงทรัพยากรธรรมชาติและสิ่งแวดล้อม รวมถึงแผนการปฏิบัติราชการกรมทรัพยากรทางทะเลและชายฝั่ง ได้ให้ความสำคัญในการสนับสนุนการลดก๊าซเรือนกระจกและส่งเสริมการเติบโตที่ปล่อยคาร์บอนต่ำ ผลักดันให้ทุกภาคส่วนร่วมแก้ไขปัญหาการเปลี่ยนแปลงสภาพภูมิอากาศ รวมทั้งเร่งฟื้นฟูพื้นที่ป่าเสื่อมโทรมและส่งเสริมการเพิ่มพื้นที่ป่าชายเลนเพื่อเป็นแหล่งกักเก็บก๊าซเรือนกระจก ซึ่งการจะลดการปลดปล่อยก๊าซเรือนกระจกต้องมีแรงจูงใจให้ทุกภาคส่วนร่วมดำเนินการ มีการใช้เครื่องมือทางการตลาด คือ ตลาดคาร์บอน สำหรับซื้อขายคาร์บอนเครดิตเพื่อเป็นแรงจูงใจให้มีการดำเนินกิจกรรมเพื่อลดก๊าซเรือนกระจก อีกทั้งยังนำไปใช้ในการรับสิทธิประโยชน์ต่างๆ เช่น ใช้แลกเปลี่ยนระหว่าง Credit holders ใช้ในการชดเชยการปล่อยก๊าซเรือนกระจกในประเทศ ซึ่งมีองค์การบริหารจัดการก๊าซเรือนกระจก (องค์การมหาชน) (อบก.) เป็นหน่วยงานกลางในการประสานความร่วมมือระหว่างหน่วยงานภาครัฐ ภาคเอกชน และองค์การระหว่างประเทศ โดยประเทศไทยจัดอยู่ในกลุ่ม Annex III หรือภาคความสมัครใจในการดำเนินงานดังกล่าว อบก. ได้พัฒนามาตรฐานการดำเนินโครงการลดก๊าซเรือนกระจกภาคสมัครใจ (Thailand Voluntary Emission Reduction Program : T-VER) ตามแนวทางมาตรฐานสากลประกอบด้วย ๙ ระเบียบวิธีการ ได้แก่

๑. การปลูกป่าอย่างยั่งยืน (Sustainable Forestation) (T-VER-METH-FOR-๐๑)

๒. การลดการปล่อยก๊าซเรือนกระจกจากการทำลายป่าและความเสื่อมโทรมของป่าและการเพิ่มพูนการกักเก็บคาร์บอนในพื้นที่ป่าในระดับโครงการ Reducing Emission from Deforestation and Forest Degradation and Enhancing Carbon Sequestration in Forest Area Project Level P-REDD+ (T-VER-METH-FOR-๐๒)

๓. การปลูกป่าอย่างยั่งยืน โครงการขนาดใหญ่ (Large Scale Sustainable Forestation Project) (T-VER-METH-FOR-๐๓)

๔. สวนไม้เศรษฐกิจโตเร็ว (Economic Fast Growing Tree Plantation) (T-VER-METH-FOR-๐๔)

๕. กิจกรรมการปลูกป่า (ยกเว้นพื้นที่ชุ่มน้ำ) (Afforestation/Reforestation of lands except wetlands) (T-VER-METH-๑๓-๐๑)

๖. กิจกรรมการปลูกป่าชายเลน (Afforestation/Reforestation of degraded mangrove habitats) (T-VER-METH-๑๓-๐๒)

๗. กิจกรรมลดการปล่อยก๊าซเรือนกระจกจากการทำลายป่าและความเสื่อมโทรมของป่า และการเพิ่มพูนการกักเก็บคาร์บอนในพื้นที่ป่าในระดับโครงการ (ไม่รวมพื้นที่ชุ่มน้ำ) (Reducing Emissions from Deforestation and Forest Degradation and Enhancing Carbon Sequestration in Forest) (T-VER-METH-๑๓-๐๓)

๘. กิจกรรมการฟื้นฟูป่าชายเลนและหญ้าทะเล (Mangrove and Seagrass Restoration) (T-VER-METH-๑๓-๐๔)

๙. กิจกรรมการปรับปรุงการจัดการป่าไม้ (Improved Forest Management) (TVER-METH-๑๓-๐๕)

ประกอบกับที่ประชุมคณะกรรมการนโยบายการเปลี่ยนแปลงสภาพภูมิอากาศแห่งชาติ ได้รับทราบหลักการแบ่งปริมาณคาร์บอนเครดิตจากโครงการ T-VER ด้านป่าไม้และพื้นที่สีเขียวในพื้นที่ของรัฐที่ได้ขึ้นทะเบียนโครงการกับ อบก. ในสัดส่วนร้อยละ ๙๐ สำหรับผู้พัฒนาโครงการ และร้อยละ ๑๐ สำหรับหน่วยงานรัฐเจ้าของพื้นที่ หรือตามที่ตกลงกัน

กรมทรัพยากรทางทะเลและชายฝั่ง ในฐานะเป็นหน่วยงานหลักในการบริหารจัดการทรัพยากรป่าชายเลนให้คงไว้ซึ่งความอุดมสมบูรณ์ จึงได้ออกระเบียบกรมทรัพยากรทางทะเลและชายฝั่ง ว่าด้วยการปลูกและบำรุงป่าชายเลน พ.ศ. ๒๕๖๔ ระเบียบกรมทรัพยากรทางทะเลและชายฝั่ง ว่าด้วยการแบ่งปันคาร์บอนเครดิตที่ได้จากการปลูกและบำรุงป่าชายเลน สำหรับบุคคลภายนอก พ.ศ. ๒๕๖๕ ระเบียบกรมทรัพยากรทางทะเลและชายฝั่ง ว่าด้วยการแบ่งปันคาร์บอนเครดิตที่ได้จากการปลูกและบำรุงป่าชายเลน สำหรับชุมชน พ.ศ. ๒๕๖๕ และได้จัดทำคู่มือการปลูกป่าชายเลน เพื่อประโยชน์จากคาร์บอนเครดิต พ.ศ. ๒๕๖๕ เพื่อเป็นเครื่องมือสนับสนุนการดำเนินโครงการปลูกป่าชายเลน เพื่อประโยชน์จากคาร์บอนเครดิต ในพื้นที่ความรับผิดชอบของกรมทรัพยากรทางทะเลและชายฝั่ง ที่ดำเนินการร่วมกับบุคคลภายนอกและชุมชนท้องถิ่นหรือชุมชนชายฝั่ง (ผู้พัฒนาโครงการ) ที่มีความสนใจเข้าร่วมโครงการลดก๊าซเรือนกระจกภาคสมัครใจตามมาตรฐานของประเทศไทย (Thailand Voluntary Emission Reduction Program : T-VER) โดยมีองค์การบริหารจัดการก๊าซเรือนกระจก (องค์การมหาชน) หรือ อบก. เป็นผู้ให้คำแนะนำและรับผิดชอบในการประเมินคาร์บอนเครดิตจากการดำเนินโครงการ ซึ่งจะเป็นการส่งเสริมและจูงใจให้ทุกภาคส่วนเข้ามามีส่วนร่วมในการดำเนินการลดก๊าซเรือนกระจกอย่างสมัครใจ และส่งเสริมให้มีการปรับตัวเพื่อมุ่งสู่การเป็นสังคมคาร์บอนต่ำ (Low Carbon Society) อันเป็นการรองรับภารกิจข้อตกลงในการมีส่วนร่วมและมีเป้าหมายในการลดก๊าซเรือนกระจกในอนาคต อีกทั้งเป็นการช่วยอนุรักษ์และฟื้นฟูป่าชายเลนที่ถูกบุกรุกหรือเสื่อมโทรมให้กลับคืนสภาพเป็นป่าชายเลนที่มีระบบนิเวศที่มีความอุดมสมบูรณ์ในระยะเวลาอันสั้น โดยลดการพึ่งพางบประมาณจากภาครัฐในการดำเนินโครงการ

กรอบแนวคิด

การปลูกป่าชายเลน เพื่อประโยชน์จากคาร์บอนเครดิต พ.ศ. ๒๕๖๕

หมายเหตุ : กรมทรัพยากรทางทะเลและชายฝั่ง (ทช.)
องค์การบริหารจัดการก๊าซเรือนกระจก (องค์การมหาชน) (อบก.)

๔

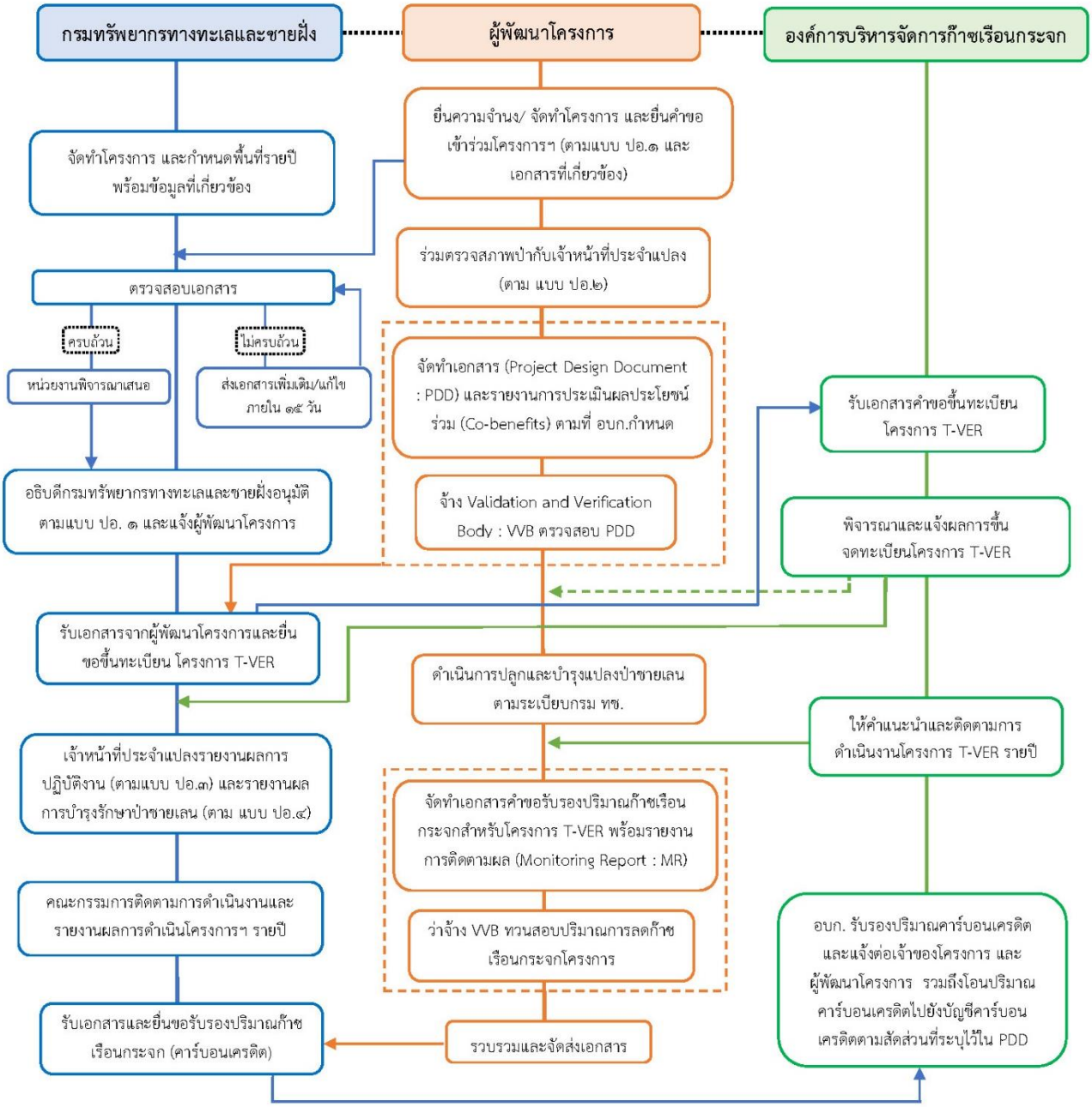

ภาพที่ ๑ : ขั้นตอนการเข้าร่วมโครงการปลูกป่าชายเลน เพื่อประโยชน์จากคาร์บอนเครดิต สำหรับผู้พัฒนาโครงการ

บทบาทหน้าที่

๑. กรมทรัพยากรทางทะเลและชายฝั่ง

๑.๑ จัดทำโครงการปลูกป่าชายเลน เพื่อประโยชน์จากคาร์บอนเครดิต

๑.๒ ประกาศเชิญชวนผู้พัฒนาโครงการเข้าร่วมโครงการปลูกป่าชายเลน เพื่อประโยชน์จากคาร์บอนเครดิต

๑.๓ จัดสรร/แจ้งพื้นที่ปลูกป่าชายเลน เพื่อประโยชน์จากคาร์บอนเครดิตแก่ผู้พัฒนาโครงการ

๑.๔ รับคำขอเข้าร่วมโครงการและเอกสารที่เกี่ยวข้องจากผู้พัฒนาโครงการ

๑.๕ อนุมัติการเข้าร่วมโครงการปลูกป่าชายเลน เพื่อประโยชน์จากคาร์บอนเครดิตแก่ผู้พัฒนาโครงการ

๑.๖ ควบคุม กำกับ ดูแล ติดตามการดำเนินงานปลูกป่าชายเลน เพื่อประโยชน์จากคาร์บอนเครดิต ติดตามอัตราการเติบโต และอัตราการรอดตายของพันธุ์ไม้ที่ปลูกในพื้นที่เข้าร่วมโครงการ

๑.๗ ยื่นคำขอขึ้นทะเบียนโครงการ T-VER ต่อองค์การบริหารจัดการก๊าซเรือนกระจก (องค์การมหาชน)

๑.๘ ยื่นคำขอรับรองปริมาณก๊าซเรือนกระจก (คาร์บอนเครดิต)

๑.๙ ขึ้นทะเบียนผู้ประกอบการที่ผ่านคุณสมบัติและหลักเกณฑ์ สำหรับงานปลูกป่าชายเลน เพื่อประโยชน์จากคาร์บอนเครดิต ของกรมทรัพยากรทางทะเลและชายฝั่ง เพื่อให้ผู้พัฒนาโครงการ (บุคคลภายนอก) ใช้ในการเลือกผู้ประกอบการ เพื่อดำเนินการปลูก บำรุง จัดการ ดูแลแปลงปลูกป่าชายเลน เพื่อประโยชน์จากคาร์บอนเครดิต ตลอดระยะเวลาการเข้าร่วมโครงการ

๒. องค์การบริหารจัดการก๊าซเรือนกระจก (องค์การมหาชน)

๒.๑ รับคำขอขึ้นทะเบียนโครงการ T-VER และคำขอรับรองปริมาณคาร์บอนเครดิต จากกรมทรัพยากรทางทะเลและชายฝั่ง ที่ผ่านการตรวจสอบความใช้ได้หรือทวนสอบปริมาณก๊าซเรือนกระจกจากผู้ประเมินภายนอกแล้ว

๒.๒ ตรวจสอบความครบถ้วนของเอกสารและความถูกต้องของข้อมูล

๒.๓ คณะกรรมการองค์การบริหารจัดการก๊าซเรือนกระจก (องค์การมหาชน) เป็นผู้พิจารณาโครงการที่ยื่นขอขึ้นทะเบียนโครงการ T-VER และขอรับรองปริมาณคาร์บอนเครดิต

๒.๔ แจ้งผลการพิจารณาโครงการ T-VER ไปยังกรมทรัพยากรทางทะเลและชายฝั่งทรัพยากร และผู้พัฒนาโครงการ

๒.๕ กรณีเป็นการยื่นขอขึ้นทะเบียนโครงการ T-VER จะประกาศผลการขึ้นทะเบียนโครงการผ่านทางเว็บไซต์ http://ghgreduction.tgo.or.th/th/t-ver.html และดำเนินการ

- ออกใบประกาศเกียรติคุณ (Certificate) รับรองปริมาณก๊าซเรือนกระจกที่คาดว่าจะลดได้ (ปริมาณคาร์บอนเครดิตที่คาดว่าจะได้รับ) ให้แก่ กรมทรัพยากรทางทะเลและชายฝั่งและผู้พัฒนาโครงการ
- ออกใบประกาศเกียรติคุณ (Certificate) รับรองค่าการกักเก็บคาร์บอนในพื้นที่ให้แก่ กรมทรัพยากรทางทะเลและชายฝั่ง และผู้พัฒนาโครงการ ตามที่กรมทรัพยากรทางทะเลและชายฝั่งแจ้งต่อองค์การบริหารจัดการก๊าซเรือนกระจก (องค์การมหาชน)

๒.๖ กรณีเป็นการยื่นขอรับรองปริมาณคาร์บอนเครดิตจากโครงการ T-VER จะประกาศผลการขึ้นทะเบียนโครงการผ่านทางเว็บไซต์ http://ghgreduction.tgo.or.th/th/t-ver.html และดำเนินการออกใบประกาศเกียรติคุณ (Certificate) รับรองปริมาณคาร์บอนเครดิต พร้อมโอนปริมาณคาร์บอนเครดิตไปยังบัญชีคาร์บอนเครดิต ให้แก่ กรมทรัพยากรทางทะเลและชายฝั่ง และผู้พัฒนาโครงการตามสัดส่วนที่ตกลงกัน

๒.๗ ติดตามการดำเนินงานโครงการ T-VER รายปี ตลอดระยะเวลาการเข้าร่วมโครงการ

๓. ผู้พัฒนาโครงการ (บุคคลภายนอก/ชุมชนท้องถิ่นหรือชุมชนชายฝั่ง)

๓.๑ ประสานกรมทรัพยากรทางทะเลและชายฝั่ง เพื่อแจ้งความจำนงและยื่นคำขอพร้อมเอกสารที่เกี่ยวข้องเข้าร่วมโครงการปลูกป่าชายเลน เพื่อประโยชน์จากคาร์บอนเครดิต

๓.๒ การดำเนินโครงการโดยบุคคลภายนอก ให้เลือกผู้ประกอบการที่ขึ้นทะเบียนงานปลูกป่าชายเลนเพื่อประโยชน์จากคาร์บอนเครดิตกับกรมทรัพยากรทางทะเลและชายฝั่ง เพื่อดำเนินการปลูกป่าชายเลน/ปลูกเสริมและปรับปรุงสภาพป่าชายเลน/บำรุงแปลงปลูกป่าชายเลน และส่งเสริมกิจกรรมการมีส่วนร่วมของชุมชนภายใต้ระเบียบกรมทรัพยากรทางทะเลและชายฝั่ง ว่าด้วยการปลูกและบำรุงป่าชายเลน พ.ศ. ๒๕๖๔, ระเบียบกรมทรัพยากรทางทะเลและชายฝั่งว่าด้วยการแบ่งปันคาร์บอนเครดิตที่ได้จากการปลูกและบำรุงป่าชายเลนสำหรับบุคคลภายนอก พ.ศ. ๒๕๖๕ คู่มือการปลูกป่าชายเลน เพื่อประโยชน์จากคาร์บอนเครดิต พ.ศ. ๒๕๖๕ และกฎหมายที่เกี่ยวข้อง

๓.๓ การดำเนินโครงการโดยชุมชนท้องถิ่นหรือชุมชนชายฝั่ง ต้องดำเนินการปลูกป่าชายเลน/ปลูกเสริมและปรับปรุงสภาพป่าชายเลน/บำรุงแปลงปลูกป่าชายเลน บำรุง ดูแลรักษาป่าชายเลนที่ปลูกไม่ให้ถูกทำลาย ให้มีสภาพสมบูรณ์ และส่งเสริมกิจกรรมการมีส่วนร่วมของชุมชน ภายใต้ระเบียบกรมทรัพยากรทางทะเลและชายฝั่งว่าด้วยการปลูกและบำรุงป่าชายเลน พ.ศ. ๒๕๖๔, ระเบียบกรมทรัพยากรทางทะเลและชายฝั่งว่าด้วยการแบ่งปันคาร์บอนเครดิตที่ได้จากการปลูกและบำรุงป่าชายเลน สำหรับชุมชน พ.ศ. ๒๕๖๕ คู่มือการปลูกป่าชายเลน เพื่อประโยชน์จากคาร์บอนเครดิต พ.ศ. ๒๕๖๕ และกฎหมายที่เกี่ยวข้อง โดยมีแนวทางในการดำเนินงาน ๒ รูปแบบ ดังนี้

๓.๓.๑ ชุมชนท้องถิ่นหรือชุมชนชายฝั่งดำเนินการเอง

๓.๓.๒ ชุมชนท้องถิ่นหรือชุมชนชายฝั่งร่วมกับผู้ให้ทุนดำเนินโครงการ ทั้งนี้ ชุมชนต้องแจ้งเป็นหนังสือให้กรมทรัพยากรทางทะเลและชายฝั่งทราบ ภายใน ๓๐ วัน นับจากวันที่มีข้อตกลงร่วมกัน

๓.๔ จัดทำเอกสารข้อเสนอโครงการฯ (Project Design Document : PDD) รายงานการตรวจสอบความใช้ได้ (Validation Report) ของโครงการโดยผู้ประเมินภายนอก รวมทั้งรายงานการประเมินผลประโยชน์ร่วม (Co-benefits) และจัดส่งเอกสารให้กรมทรัพยากรทางทะเลและชายฝั่ง

๓.๕ จัดทำรายงานการติดตามประเมินผล (Monitoring Report : MR) และให้ผู้ประเมินภายนอกทวนสอบ (Verify) ปริมาณก๊าซเรือนกระจก และส่งคำขอรับรองปริมาณก๊าซเรือนกระจกกับกรมทรัพยากรทางทะเลและชายฝั่ง

๓.๖ การดำเนินโครงการโดยบุคคลภายนอก บุคคลภายนอกจะเป็นผู้รับผิดชอบค่าใช้จ่ายในการปลูกป่าชายเลน/ปลูกเสริมและปรับปรุงสภาพป่าชายเลน/บำรุง ดูแล รักษา แปลงปลูกป่าชายเลน กิจกรรมส่งเสริม

การมีส่วนร่วมของชุมชน และรับผิดชอบค่าใช้จ่ายที่เกิดขึ้นจากการดำเนินโครงการ T-VER ทั้งหมด ตลอดระยะการเข้าร่วมโครงการ

๓.๗ การดำเนินโครงการโดยชุมชนท้องถิ่นหรือชุมชนชายฝั่ง ชุมชนท้องถิ่นหรือชุมชนชายฝั่งเป็นผู้ดำเนินการปลูกป่าชายเลน/ปลูกเสริมและปรับปรุงสภาพป่าชายเลน/บำรุง ดูแล รักษา แปลงปลูกป่าชายเลน กิจกรรมส่งเสริมการมีส่วนร่วมของชุมชน และรับผิดชอบค่าใช้จ่ายที่เกิดขึ้นจากการดำเนินโครงการ T-VER ทั้งหมด ตลอดระยะการเข้าร่วมโครงการ หรือสามารถขอรับการสนับสนุนจากผู้ให้ทุนได้ ตามข้อตกลงและเงื่อนไขในการดำเนินโครงการร่วมกันระหว่างชุมชนท้องถิ่นหรือชุมชนชายฝั่ง และผู้ให้ทุน

๔. การแบ่งปันคาร์บอนเครดิต

๔.๑ การแบ่งปันคาร์บอนเครดิตระหว่างกรมทรัพยากรทางทะเลและชายฝั่งกับบุคคลภายนอก กำหนดสัดส่วนเท่ากับ ๑๐ : ๙๐ หรือตามที่ตกลงกัน สำหรับกรมทรัพยากรทางทะเลและชายฝั่งได้รับสัดส่วนไม่น้อยกว่าร้อยละ ๑๐ จากโครงการปลูกป่าชายเลน เพื่อประโยชน์จากคาร์บอนเครดิต และกรมทรัพยากรทางทะเลและชายฝั่งจะแบ่งให้องค์กรปกครองส่วนท้องถิ่นครึ่งหนึ่ง เพื่อนำไปให้ชุมชนใช้ในกิจกรรมการบริหารจัดการทรัพยากรทางทะเลและชายฝั่งในพื้นที่

๔.๒ การแบ่งปันคาร์บอนเครดิตระหว่างกรมทรัพยากรทางทะเลและชายฝั่งกับชุมชนท้องถิ่นหรือชุมชนชายฝั่ง กำหนดสัดส่วนเท่ากับ ๑๐ : ๙๐ หรือตามที่ตกลงกัน สำหรับกรมทรัพยากรทางทะเลและชายฝั่งได้รับสัดส่วนไม่น้อยกว่าร้อยละ ๑๐ จากโครงการปลูกป่าชายเลน เพื่อประโยชน์จากคาร์บอนเครดิต

ทั้งนี้ หากมีผู้ให้ทุนเพื่อสนับสนุนการดำเนินโครงการร่วมกับชุมชนท้องถิ่นหรือชุมชนชายฝั่ง การกำหนดสัดส่วนคาร์บอนเครดิตที่เกิดขึ้นจากการดำเนินโครงการ ให้เป็นไปตามที่ชุมชนท้องถิ่นหรือชุมชนชายฝั่งและผู้ให้ทุนตกลงกัน พร้อมแจ้งให้กรมทรัพยากรทางทะเลและชายฝั่งทราบ

ขั้นตอนและวิธีการดำเนินโครงการ

๑. พื้นที่ดำเนินการ

กรมทรัพยากรทางทะเลและชายฝั่งจัดทำข้อมูลพื้นที่เป้าหมายเพื่อดำเนินโครงการปลูกป่าชายเลน เพื่อประโยชน์จากคาร์บอนเครดิต พร้อมข้อมูลที่เกี่ยวข้องรายปี โดยข้อมูลประกอบด้วย

๑.๑ พื้นที่ดำเนินการ โดยระบุเนื้อที่รายจังหวัด

๑.๒ รายชื่อเจ้าหน้าที่ประจำแปลง พร้อมเบอร์โทรศัพท์

๑.๓ พื้นที่ที่กำหนดเป็นแปลงปลูกและบำรุงป่าชายเลน เพื่อประโยชน์จากคาร์บอนเครดิต เป็นพื้นที่ป่าชายเลนตามพระราชบัญญัติป่าสงวนแห่งชาติ พ.ศ. ๒๕๐๗ หรือพระราชบัญญัติป่าไม้ พุทธศักราช ๒๔๘๔ ในเขตพื้นที่ป่าชายเลนตามมติคณะรัฐมนตรี หรือพื้นที่ที่มีสภาพเป็นป่าชายเลน หรือได้รับอิทธิพลจากการขึ้นลงของน้ำทะเลซึ่งเป็นป่าตามกฎหมายว่าด้วยป่าไม้ หรือกฎหมายว่าด้วยป่าสงวนแห่งชาติ พื้นที่ป่าชายเลนอนุรักษ์ตามกฎหมายว่าด้วยการส่งเสริมการบริหารจัดการทรัพยากรทางทะเลและชายฝั่ง หรือพื้นที่ป่าชายเลนในความรับผิดชอบของกรมทรัพยากรทางทะเลและชายฝั่ง

๒. การเข้าร่วมโครงการ

การเข้าร่วมโครงการปลูกป่าชายเลน เพื่อประโยชน์จากคาร์บอนเครดิต รายละเอียด ดังนี้

๒.๑ กรมทรัพยากรทางทะเลและชายฝั่งประกาศเชิญชวนผู้พัฒนาโครงการเข้าร่วมโครงการปลูกป่าชายเลน เพื่อประโยชน์จากคาร์บอนเครดิตรายปี พร้อมพื้นที่เป้าหมายการดำเนินโครงการ ผ่านทางเว็บไซต์ https://www.dmcr.go.th

๒.๒ ผู้พัฒนาโครงการยื่นหนังสือแสดงความจำนงขอเข้าร่วมโครงการกับกรมทรัพยากรทางทะเลและชายฝั่ง ได้ที่หน่วยงานของกรมทรัพยากรทางทะเลและชายฝั่ง หรือทางจดหมายอิเล็กทรอนิกส์ pccm.dmcr@gmail.com ตามแบบฟอร์มแสดงความจำนงขอเข้าร่วมโครงการปลูกป่าชายเลน เพื่อประโยชน์จากคาร์บอนเครดิต ร่วมกับกรมทรัพยากรทางทะเลและชายฝั่ง

๒.๓ กรมทรัพยากรทางทะเลและชายฝั่งแจ้งพื้นที่ดำเนินโครงการปลูกป่าชายเลน เพื่อประโยชน์จากคาร์บอนเครดิต แก่ผู้พัฒนาโครงการ

๒.๔ ผู้พัฒนาโครงการ (บุคคลภายนอก) ยื่นคำขอเข้าร่วมโครงการปลูกป่าชายเลน เพื่อประโยชน์จากคาร์บอนเครดิต (ตามแบบ ปอ.๑) พร้อมรายละเอียดโครงการปลูกป่าชายเลน เพื่อประโยชน์จากคาร์บอนเครดิต ตามตัวอย่างการเขียนโครงการ และหลักฐานที่เกี่ยวข้อง ได้ที่กองอนุรักษ์ทรัพยากรป่าชายเลน กรมทรัพยากรทางทะเลและชายฝั่ง หรือทางจดหมายอิเล็กทรอนิกส์ pccm.dmcr@gmail.com

ผู้พัฒนาโครงการ (ชุมชนท้องถิ่นหรือชุมชนชายฝั่ง) ยื่นคำขอเข้าร่วมโครงการปลูกป่าชายเลน เพื่อประโยชน์จากคาร์บอนเครดิต (ตามแบบ ปอ.๑) พร้อมรายละเอียดโครงการปลูกป่าชายเลน เพื่อประโยชน์จากคาร์บอนเครดิต ตามตัวอย่างการเขียนโครงการ และหลักฐานที่เกี่ยวข้อง ได้ที่สำนักงานทรัพยากรทางทะเลและชายฝั่ง ศูนย์บริหารจัดการทรัพยากรทางทะเลและชายฝั่งจังหวัด ศูนย์อนุรักษ์ทรัพยากรป่าชายเลนในท้องที่ที่ป่านั้นตั้งอยู่ หรือทางจดหมายอิเล็กทรอนิกส์ pccm.dmcr@gmail.com

๒.๕ กรมทรัพยากรทางทะเลและชายฝั่งตรวจสอบรายละเอียดโครงการปลูกป่าชายเลน เพื่อประโยชน์จากคาร์บอนเครดิต และเอกสารประกอบที่เกี่ยวข้อง หากเอกสารไม่ครบถ้วนให้ส่งแก้ไข/รับเอกสารเพิ่ม ภายใน

๑๕ วัน เว้นแต่มีเหตุจำเป็นไม่อาจดำเนินการให้แล้วเสร็จภายในระยะเวลาดังกล่าว ให้ขยายระยะเวลาออกไปได้อีกไม่เกิน ๑๕ วัน หรือตามที่กรมทรัพยากรทางทะเลและชายฝั่งพิจารณา โดยให้แจ้งเหตุผลและความจำเป็นในการขยายระยะเวลาเป็นหนังสือให้กรมทรัพยากรทางทะเลและชายฝั่งทราบก่อนครบกำหนดเวลาดังกล่าว

๒.๖ อธิบดีกรมทรัพยากรทางทะเลและชายฝั่ง พิจารณาอนุมัติคำขอเข้าร่วมโครงการปลูกป่าชายเลนเพื่อประโยชน์จากคาร์บอนเครดิต (แบบ ปอ.๑) และกรมทรัพยากรทางทะเลและชายฝั่งออกหนังสือรับรองการเข้าร่วมโครงการปลูกป่าชายเลน เพื่อประโยชน์จากคาร์บอนเครดิต ให้แก่ผู้พัฒนาโครงการ พร้อมแจ้งให้ผู้พัฒนาโครงการทราบ

๒.๗ ภายหลังจากกรมทรัพยากรทางทะเลและชายฝั่งอนุมัติให้ผู้พัฒนาโครงการเข้าร่วมโครงการปลูกป่าชายเลน เพื่อประโยชน์จากคาร์บอนเครดิตแล้ว ให้เจ้าหน้าที่ประจำแปลงและผู้พัฒนาโครงการร่วมตรวจสอบสภาพพื้นที่ดำเนินการโครงการปลูกป่าชายเลน เพื่อประโยชน์จากคาร์บอนเครดิต (ตามแบบ ปอ. ๒) และผู้พัฒนาโครงการจะต้องส่ง แบบ ปอ. ๒ รายแปลง ให้กรมทรัพยากรทางทะเลและชายฝั่งก่อนดำเนินการปลูกป่าชายเลน

๓. การดำเนินการจดทะเบียนโครงการ T-VER (Thailand Voluntary Emission Reduction : T-VER) การขอรับรองปริมาณก๊าซเรือนกระจก (คาร์บอนเครดิต)

๓.๑ ผู้พัฒนาโครงการ จัดทำข้อเสนอโครงการ (Project Design Document : PDD) และให้ผู้ประเมินภายนอกที่ขึ้นทะเบียนกับองค์การบริหารจัดการก๊าซเรือนกระจก (องค์การมหาชน) ตรวจสอบความใช้ได้ (Validation) ของโครงการ รวมทั้งจัดทำรายงานการประเมินผลประโยชน์ร่วม (Co-benefits)

๓.๒ ผู้พัฒนาโครงการ ส่งคำขอขึ้นทะเบียนโครงการ T-VER ไปยังกรมทรัพยากรทางทะเลและชายฝั่ง

๓.๓ กรมทรัพยากรทางทะเลและชายฝั่งรับเอกสารจากผู้พัฒนาโครงการ และยื่นเอกสารให้องค์การบริหารจัดการก๊าซเรือนกระจก (องค์การมหาชน)

๓.๓ องค์การบริหารจัดการก๊าซเรือนกระจก (องค์การมหาชน) รับคำขอ ตรวจสอบความครบถ้วนของเอกสารและความถูกต้องของข้อมูล

๓.๔ คณะกรรมการองค์การบริหารจัดการก๊าซเรือนกระจก (องค์การมหาชน) พิจารณาโครงการ T-VER และแจ้งผลการพิจารณาโครงการ T-VER ไปยังกรมทรัพยากรทางทะเลและชายฝั่ง และผู้พัฒนาโครงการ

๓.๕ การยื่นขอขึ้นทะเบียนโครงการ T-VER องค์การบริหารจัดการก๊าซเรือนกระจก (องค์การมหาชน) จะประกาศผลการขึ้นทะเบียนโครงการผ่านทางเว็บไซต์ https://ghgreduction.tgo.or.th/th/t-ver.html และดำเนินการ

- ออกใบประกาศเกียรติคุณ (Certificate) รับรองปริมาณก๊าซเรือนกระจกที่คาดว่าจะลดได้ (ปริมาณคาร์บอนเครดิตที่คาดว่าจะได้รับ) ให้แก่ กรมทรัพยากรทางทะเลและชายฝั่ง และผู้พัฒนาโครงการ
- ออกใบประกาศเกียรติคุณ (Certificate) รับรองค่าการกักเก็บคาร์บอนในพื้นที่ ให้แก่กรมทรัพยากรทางทะเลและชายฝั่ง และผู้พัฒนาโครงการ ตามที่กรมทรัพยากรทางทะเลและชายฝั่ง แจ้งต่อองค์การบริหารจัดการก๊าซเรือนกระจก (องค์การมหาชน)

๓.๖ การยื่นขอรับรองปริมาณก๊าซเรือนกระจก (คาร์บอนเครดิต) ปีฐานและปีเป้าหมาย จากโครงการ T-VER องค์การบริหารจัดการก๊าซเรือนกระจก (องค์การมหาชน) จะประกาศผลการขึ้นทะเบียนโครงการผ่านทางเว็บไซต์ http://ghgreduction.tgo.or.th/th/t-ver.html และดำเนินการออกใบประกาศเกียรติคุณ (Certificate) รับรองปริมาณปริมาณคาร์บอนเครดิต พร้อมโอนปริมาณคาร์บอนเครดิตไปยังบัญชีคาร์บอนเครดิต ให้แก่กรมทรัพยากรทางทะเลและชายฝั่ง และผู้พัฒนาโครงการ ตามสัดส่วนที่ตกลงกัน

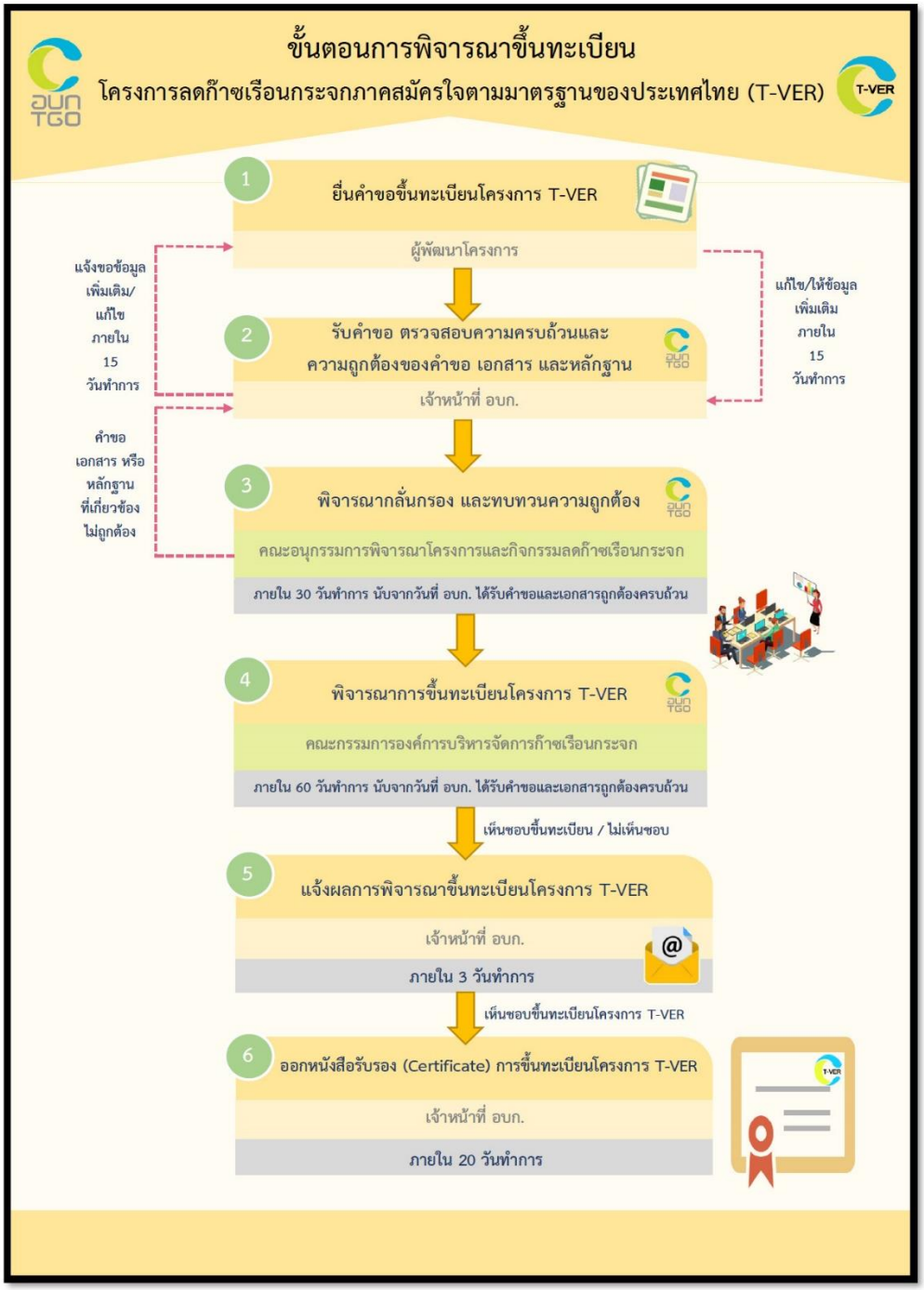

ภาพที่ ๒ : ขั้นตอนการขึ้นทะเบียนโครงการ T-VER

ที่มา : องค์การบริหารจัดการก๊าซเรือนกระจก (องค์การมหาชน)

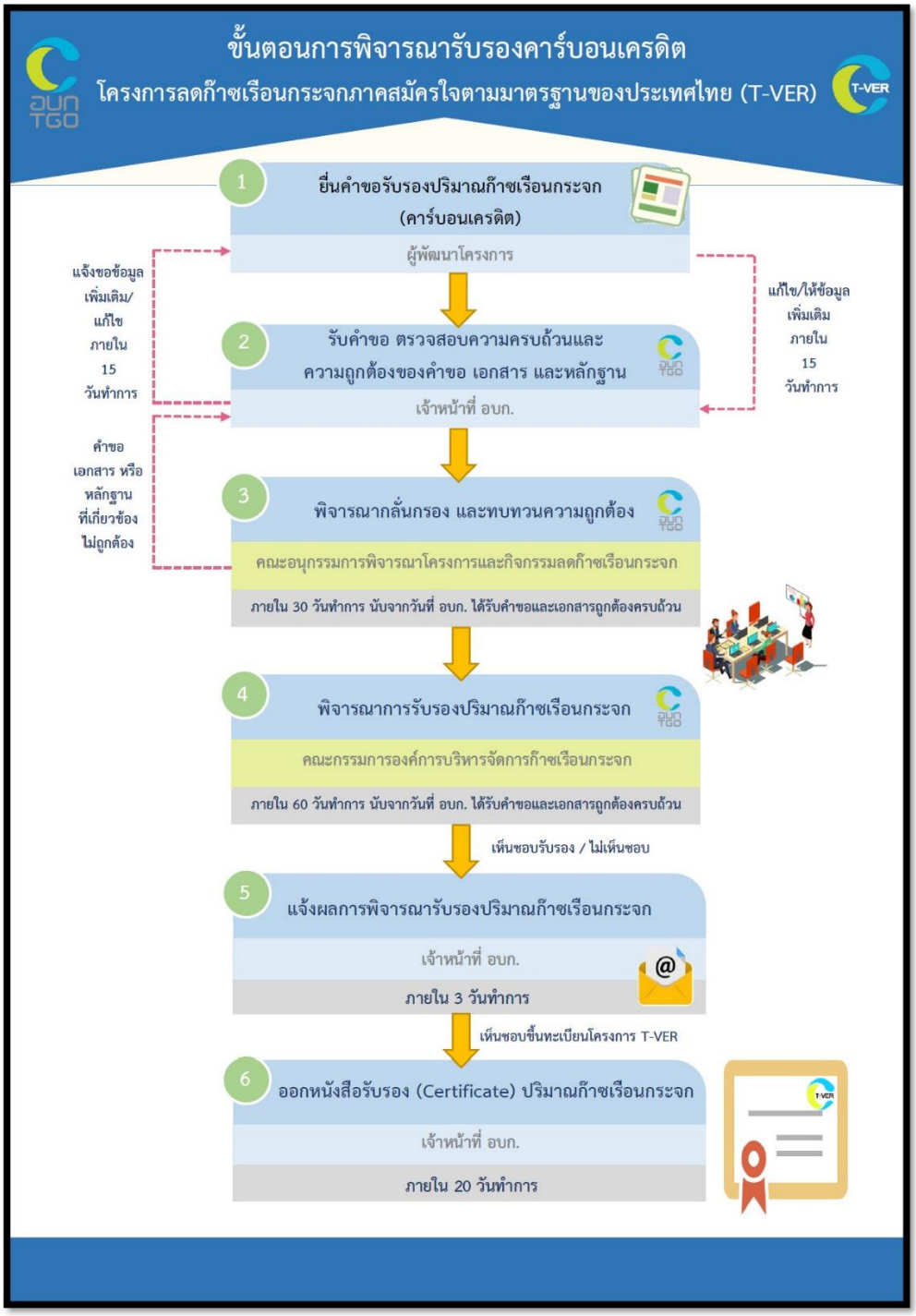

ภาพที่ ๓ : ขั้นตอนการพิจารณารับรองคาร์บอนเครดิต

ที่มา : องค์การบริหารจัดการก๊าซเรือนกระจก (องค์การมหาชน)

คู่มือการปลูกป่าชายเลน เพื่อประโยชน์จากคาร์บอนเครดิต พ.ศ. ๒๕๖๕

๔. การดำเนินโครงการ

๔.๑ การดำเนินโครงการโดยบุคคลภายนอก ให้เลือกผู้ประกอบการที่กรมทรัพยากรทางทะเลและชายฝั่งขึ้นทะเบียนเป็นผู้ประกอบการงานปลูกป่าชายเลน เพื่อประโยชน์จากคาร์บอนเครดิต พ.ศ. ๒๕๖๕ เพื่อดำเนินการปลูกป่าชายเลน/ปลูกเสริมและปรับปรุงสภาพป่าชายเลน/บำรุงแปลงปลูกป่าชายเลน ดูแลรักษา และส่งเสริมกิจกรรมการมีส่วนร่วมของชุมชน และแจ้งกรมทรัพยากรทางทะเลและชายฝั่งทราบภายใน ๗ วัน นับจากวันที่ลงนามในสัญญากับผู้ประกอบการ พร้อมส่งสำเนาสัญญาจ้างงานปลูกป่าชายเลน/ปลูกเสริมและปรับปรุงสภาพป่าชายเลน/บำรุงแปลงปลูกป่าชายเลน ให้กรมทรัพยากรทางทะเลและชายฝั่งทราบ ภายใน ๗ วัน นับจากวันที่ลงนามในสัญญา

๔.๒ การดำเนินโครงการโดยชุมชนท้องถิ่นหรือชุมชนชายฝั่ง ชุมชนสามารถดำเนินการปลูกป่าชายเลน/ปลูกเสริมและปรับปรุงสภาพป่าชายเลน/บำรุงแปลงปลูกป่าชายเลน ดูแลรักษา และส่งเสริมกิจกรรมการมีส่วนร่วมของชุมชนได้เอง หรือคัดเลือกผู้ประกอบการที่กรมทรัพยากรทางทะเลและชายฝั่งขึ้นทะเบียนเป็นผู้ประกอบการงานปลูกป่าชายเลน เพื่อประโยชน์จากคาร์บอนเครดิต พ.ศ. ๒๕๖๔ เพื่อดำเนินการปลูกป่าชายเลน/ปลูกเสริมและปรับปรุงสภาพป่าชายเลน/บำรุงแปลงปลูกป่าชายเลน ดูแลรักษา และส่งเสริมกิจกรรมการมีส่วนร่วมของชุมชน

๔.๓ การดำเนินโครงการปลูกป่าชายเลน เพื่อประโยชน์จากคาร์บอนเครดิต ของผู้พัฒนาโครงการให้ดำเนินการตามรายละเอียดแผนงานข้อเสนอโครงการปลูกป่าชายเลน เพื่อประโยชน์จากคาร์บอนเครดิตที่ได้รับอนุมัติจากกรมทรัพยากรทางทะเลและชายฝั่ง โดยอยู่ภายใต้การควบคุม กำกับ ดูแลของเจ้าหน้าที่กรมทรัพยากรทางทะเลและชายฝั่งที่ได้รับการแต่งตั้งตลอดระยะเวลาที่เข้าร่วมโครงการปลูกป่าชายเลนเพื่อประโยชน์จากคาร์บอนเครดิต เพื่อให้การดำเนินการปลูกป่าชายเลน/ปลูกเสริมและปรับปรุงสภาพป่าชายเลน/บำรุงแปลงปลูกป่าชายเลน เป็นไปอย่างมีประสิทธิภาพ และเกิดประโยชน์สูงสุด

๕. ระยะเวลาการดำเนินการ

๕.๑ การดำเนินการเตรียมพื้นที่ การปลูกป่าชายเลน ปลูกเสริมและปรับปรุงสภาพป่าชายเลนเพื่อประโยชน์จากคาร์บอนเครดิต ต้องดำเนินการให้แล้วเสร็จ ภายใน ๓๖๕ วัน นับตั้งแต่วันที่ลงนามเข้าร่วมเป็นผู้พัฒนาโครงการปลูกป่าชายเลน เพื่อประโยชน์จากคาร์บอนเครดิต ร่วมกับ กรมทรัพยากรทางทะเลและชายฝั่ง หากไม่สามารถดำเนินการได้ทันตามระยะเวลาที่กำหนด ให้ทำหนังสือแจ้งกรมทรัพยากรทางทะเลและชายฝั่ง พร้อมระบุเหตุผลความจำเป็นที่ไม่สามารถดำเนินการได้ เพื่อขอขยายระยะเวลาการดำเนินโครงการได้ไม่เกิน ๒ ครั้งๆ ละไม่เกิน ๙๐ วัน

๕.๒ การดำเนินโครงการปลูกป่าชายเลน เพื่อประโยชน์จากคาร์บอนเครดิต กับกรมทรัพยากรทางทะเลและชายฝั่ง มีกรอบระยะเวลาการดำเนินโครงการครั้งละ ๑๐, ๒๐ หรือ ๓๐ ปี เพื่อให้สอดคล้องกับเงื่อนไขการขึ้นทะเบียนโครงการ T-VER และสามารถต่ออายุโครงการปลูกป่าชายเลน เพื่อประโยชน์จากคาร์บอนเครดิต ร่วมกับกรมทรัพยากรทางทะเลและชายฝั่ง ได้ครั้งละ ๑๐ ปี ไม่จำกัดจำนวนครั้ง

๕.๓ หากผู้พัฒนาโครงการประสงค์จะต่ออายุโครงการ ให้แจ้งกรมทรัพยากรทางทะเลและชายฝั่งทราบล่วงหน้าอย่างน้อย ๓๖๕ วัน ก่อนวันสิ้นสุดโครงการ

๕.๔ กรมทรัพยากรทางทะเลและชายฝั่ง มีหนังสือแจ้งผลการต่ออายุโครงการแก่ผู้พัฒนาโครงการภายใน ๖๐ วัน นับตั้งแต่วันที่ได้รับหนังสือตามข้อ ๕.๓

๖. การควบคุม กำกับดูแล ติดตามการดำเนินโครงการ

๖.๑ กรมทรัพยากรทางทะเลและชายฝั่งแต่งตั้งเจ้าหน้าที่ประจำแปลง และคณะทำงาน ติดตาม ควบคุม กำกับ ดูแล และแนะนำการดำเนินงานให้แก่ผู้พัฒนาโครงการ ที่เข้าร่วมโครงการปลูกป่าชายเลนเพื่อประโยชน์จากคาร์บอนเครดิต และการรายงานผลการตรวจติดตามการดำเนินงานต่อกรมทรัพยากรทางทะเลและชายฝั่ง

๖.๒ องค์การบริหารจัดการก๊าซเรือนกระจก (องค์การมหาชน) ให้คำแนะนำในการดำเนินการประเมินคาร์บอนเครดิต และการดำเนินโครงการ T-VER ที่เกี่ยวข้องกับการโครงการปลูกป่าชายเลน เพื่อประโยชน์จากคาร์บอนเครดิต

๗. การรายงานผลการดำเนินโครงการ

เจ้าหน้าที่ประจำแปลงรายงานผลการปฏิบัติงานต่อกรมทรัพยากรทางทะเลและชายฝั่ง

<u>ปีแรก</u> ให้รายงานสภาพพื้นที่ก่อนปลูก การสำรวจ รังวัด หมายแนวเขต แผนที่แปลงปลูก การเตรียมพื้นที่ การหมายแนวปลูก และการปลูก โดยให้รายงานผลการปฏิบัติงานครั้งแรกหลังจากดำเนินการปลูกเสร็จสิ้นภายใน ๙๐ วัน (แบบ ปอ.๓) และรายงานครั้งที่ ๒ ภายใน ๑๘๐ วัน (แบบ ปอ.๓)

<u>ปีที่ ๒ - ๑๐</u> ให้รายงานผลการปฏิบัติงานครั้งที่ ๑ ภายในเดือนมีนาคม และรายงานครั้งที่ ๒ ภายในเดือนกันยายน ของทุกปี (แบบ ปอ.๔)

๘. ขั้นตอน กิจกรรมดำเนินการ และประมาณการค่าใช้จ่ายในโครงการปลูกป่าชายเลน เพื่อประโยชน์จากคาร์บอนเครดิต

สำหรับการดำเนินโครงการโดยบุคคลภายนอก

๑. <u>พื้นที่ผ่านการรื้อถอน (พื้นที่พร้อมปลูก)</u>

๑.๑ ประมาณการค่าใช้จ่ายเตรียมพื้นที่และปลูกป่าชายเลน อัตราไร่ละ ๑๑,๐๐๐ บาท ในการดำเนินการ ดังนี้

- ประชาสัมพันธ์ สร้างกระบวนการรับรู้และการมีส่วนร่วมของชุมชน
- สำรวจและรังวัดแนวเขตแปลง
- เก็บริบ รวมกอง กำจัดวัชพืช
- ขุดคูแพรก ชักน้ำเข้า-ออกแปลง
- จัดทำทางตรวจการณ์
- ทำหลักและปักหมายแนวปลูก
- เตรียมกล้าไม้ป่าชายเลนขนาดใหญ่
- ขนย้ายและปลูกกล้าไม้
- นับอัตราการรอดตายและปลูกซ่อม
- ค่าป้าย หลักเขต และวัสดุอื่นๆ

๑.๒ ประมาณการค่าใช้จ่ายในการบำรุงแปลงปลูก (อายุ ๒ – ๖ ปี) อัตราไร่ละ ๔,๕๐๐ บาท/ปี ในการดำเนินการ ดังนี้

- นับอัตราการรอดตายและปลูกซ่อม
- ซ่อมทางตรวจการณ์
- ซ่อมแซม ขุดลอกคูแพรก
- กำจัดวัชพืช
- เตรียมกล้าไม้ป่าชายเลนขนาดใหญ่
- การลิดกิ่ง (Pruning)
- การตัดสางขยายระยะ (Thinning)
- ค่าซ่อมแซมป้าย หลักเขต และวัสดุอื่นๆ
- กิจกรรมการมีส่วนร่วมของชุมชน

๑.๓ ประมาณการค่าใช้จ่ายในการบำรุง ดูแลรักษา และส่งเสริมการมีส่วนร่วมของชุมชน (ปีที่ ๗ – ๑๐) อัตราไร่ละ ๒,๐๐๐ บาท/ปี ในการดำเนินการ ดังนี้

- กำจัดวัชพืช
- ปลูกเสริม
- ลาดตระเวน
- กิจกรรมการมีส่วนร่วมของชุมชน

๒. <u>พื้นที่นากุ้งที่ยังไม่ได้รื้อถอน</u>

๒.๑ ประมาณการค่าใช้จ่ายในการเตรียมพื้นที่และปลูกป่าชายเลน อัตราไร่ละ ๑๖,๐๐๐ บาท ในการดำเนินการ ดังนี้

- ประชาสัมพันธ์ สร้างกระบวนการรับรู้และการมีส่วนร่วมของชุมชน
- สำรวจและรังวัดแนวเขตแปลง
- ทลายคันดิน ไถปรับพื้นที่ (หากพื้นที่เป็นบ่อกุ้งพัฒนา มีการบดอัดพื้นบ่อ ควรมีการรื้อการบดอัดดิน เพื่อให้เป็นดินมีสภาพที่เหมาะสมกับการปลูกและส่งเสริมการเติบโตของไม้ป่าชายเลน)
- เก็บริบ รวมกอง กำจัดวัชพืช
- ขุดคูแพรก ชักน้ำเข้า-ออกแปลง
- จัดทำทางตรวจการณ์
- ทำหลักและปักหมายแนวปลูก
- เตรียมกล้าไม้ป่าชายเลนขนาดใหญ่
- ขนย้ายและปลูกกล้าไม้
- นับอัตราการรอดตายและปลูกซ่อม
- ค่าป้าย หลักเขต และวัสดุอื่นๆ

๒.๒ ประมาณการค่าใช้จ่ายในการบำรุงแปลงปลูกป่าชายเลน (อายุ ๒ – ๖ ปี) อัตราไร่ละ ๔,๕๐๐ บาท/ปี ในการดำเนินการ ดังนี้

- นับอัตราการรอดตายและปลูกซ่อม

- ซ่อมทางตรวจการณ์
- ซ่อมแซม ขุดลอกคูแพรก
- กำจัดวัชพืช
- เตรียมกล้าไม้ป่าชายเลนขนาดใหญ่
- การลิดกิ่ง (Pruning)
- การตัดสางขยายระยะ (Thinning)
- ค่าซ่อมแซมป้าย หลักเขต และวัสดุอื่นๆ
- กิจกรรมการมีส่วนร่วมของชุมชน

๒.๓ ประมาณการค่าใช้จ่ายในการบำรุง ดูแลรักษา และส่งเสริมการมีส่วนร่วมของชุมชน (ปีที่ ๗ – ๑๐) อัตราไร่ละ ๒,๐๐๐ บาท/ปี ในการดำเนินการ ดังนี้

- กำจัดวัชพืช
- ปลูกเสริม
- ลาดตระเวน
- กิจกรรมการมีส่วนร่วมของชุมชน

๓. <u>พื้นที่สวนปาล์ม/พื้นที่เสื่อมโทรมที่ยังไม่รื้อถอน</u>

๓.๑ ประมาณการค่าใช้จ่ายในเตรียมพื้นที่และปลูกป่าชายเลน อัตราไร่ละ ๑๘,๐๐๐ บาท ในการดำเนินการ ดังนี้

- ประชาสัมพันธ์ สร้างกระบวนการรับรู้และการมีส่วนร่วมของชุมชน
- สำรวจและรังวัดแนวเขตแปลง
- ทลายคันดิน ไถปรับพื้นที่
- ล้ม สับ ต้นปาล์ม
- เก็บริบ รวมกอง กำจัดวัชพืช
- ขุดคูแพรก ชักน้ำเข้า-ออกแปลง
- จัดทำทางตรวจการณ์
- ทำหลักและปักหมายแนวปลูก
- เตรียมกล้าไม้ป่าชายเลนขนาดใหญ่
- ขนย้ายและปลูกกล้าไม้
- นับอัตราการรอดตายและปลูกซ่อม
- ค่าป้าย หลักเขต และวัสดุอื่นๆ

๓.๒ ประมาณการค่าใช้จ่ายในการบำรุงแปลงปลูกป่าชายเลน (อายุ ๒ – ๖ ปี) อัตราไร่ละ ๔,๕๐๐ บาท/ปี ในการดำเนินการ ดังนี้

- นับอัตราการรอดตายและปลูกซ่อม
- ซ่อมทางตรวจการณ์
- ซ่อมแซม ขุดลอกคูแพรก
- กำจัดวัชพืช

- เตรียมกล้าไม้ป่าชายเลนขนาดใหญ่
- การลิดกิ่ง (Pruning)
- การตัดสางขยายระยะ (Thinning)
- ค่าซ่อมแซมป้าย หลักเขต และวัสดุอื่นๆ
- กิจกรรมการมีส่วนร่วมของชุมชน

๓.๓ ประมาณการค่าใช้จ่ายในการบำรุง ดูแลรักษา และส่งเสริมการมีส่วนร่วมของชุมชน (ปีที่ ๗ – ๑๐) อัตราไร่ละ ๒,๐๐๐ บาท/ปี ในการดำเนินการ ดังนี้

- กำจัดวัชพืช
- ปลูกเสริม
- ลาดตระเวน
- กิจกรรมการมีส่วนร่วมของชุมชน

๔. <u>พื้นที่หาดเลนงอก</u>

๔.๑ ประมาณการค่าใช้จ่ายในการเตรียมพื้นที่และปลูกป่าชายเลน อัตราไร่ละ ๒๕,๐๐๐ บาท ในการดำเนินการ ดังนี้

- ประชาสัมพันธ์ สร้างกระบวนการรับรู้และการมีส่วนร่วมของชุมชน
- สำรวจและรังวัดแนวเขตแปลง
- จัดทำทางตรวจการณ์
- ทำหลักและปักหมายแนวปลูก
- เตรียมกล้าไม้ป่าชายเลนขนาดใหญ่
- ขนย้ายและปลูกกล้าไม้
- นับอัตราการรอดตายและปลูกซ่อม
- ค่าป้าย หลักเขต และวัสดุอื่นๆ

๔.๒ ประมาณการค่าใช้จ่ายในการบำรุงแปลงปลูก (อายุ ๒ – ๖ ปี) อัตราไร่ละ ๘,๐๐๐ บาท/ปี ในการดำเนินการ ดังนี้

- นับอัตราการรอดตายและปลูกซ่อม
- ซ่อมทางตรวจการณ์
- เตรียมกล้าไม้ป่าชายเลนขนาดใหญ่
- การลิดกิ่ง (Pruning)
- การตัดสางขยายระยะ (Thinning)
- ค่าซ่อมแซมป้าย หลักเขต และวัสดุอื่นๆ
- กิจกรรมการมีส่วนร่วมของชุมชน

๔.๓ ประมาณการค่าใช้จ่ายในการบำรุง ดูแลรักษา และส่งเสริมการมีส่วนร่วมของชุมชน (ปีที่ ๗ – ๑๐) อัตราไร่ละ ๒,๐๐๐ บาท/ปี ในการดำเนินการ ดังนี้

- กำจัดวัชพืช
- ปลูกเสริม

- ลาดตระเวน
- กิจกรรมการมีส่วนร่วมของชุมชน

๕. <u>พื้นที่ปลูกเสริมและปรับปรุงสภาพป่าชายเลน</u>

๕.๑ ประมาณการค่าใช้จ่ายในการเตรียมพื้นที่และปลูกเสริมและปรับปรุงสภาพป่าชายเลน อัตราไร่ละ ๗,๐๐๐ บาท/ไร่ ในการดำเนินการ ดังนี้

- ประชาสัมพันธ์ สร้างกระบวนการรับรู้และการมีส่วนร่วมของชุมชน
- สำรวจและรังวัดแนวเขตแปลง
- การเก็บริบ รวมกอง กำจัดวัชพืช
- ขุดคูแพรก ชักน้ำเข้า-ออกแปลง
- จัดทำทางตรวจการณ์
- ทำหลักและปักหมายแนวปลูก
- เตรียมกล้าไม้ป่าชายเลนขนาดใหญ่
- ขนย้ายและปลูกกล้าไม้
- นับอัตราการรอดตายและปลูกป่า
- ค่าป้าย หลักเขต และวัสดุอื่นๆ

๕.๒ ประมาณการค่าใช้จ่ายในการบำรุงแปลงปลูกเสริมและปรับปรุงสภาพป่าชายเลน (อายุ ๒ – ๖ ปี) อัตราไร่ละ ๒,๓๐๐ บาท/ปี ในการดำเนินการ ดังนี้

- นับอัตราการรอดตายและปลูกซ่อม
- ซ่อมทางตรวจการณ์
- ซ่อมแซม ขุดลอกคูแพรก
- กำจัดวัชพืช
- เตรียมกล้าไม้ป่าชายเลนขนาดใหญ่
- การลิดกิ่ง (Pruning)
- การตัดสางขยายระยะ (Thinning)
- ค่าซ่อมแซมป้าย หลักเขต และวัสดุอื่นๆ
- กิจกรรมการมีส่วนร่วมของชุมชน

๕.๓ ประมาณการค่าใช้จ่ายในการบำรุง ดูแลรักษา และส่งเสริมการมีส่วนร่วมของชุมชน (ปีที่ ๗ – ๑๐) อัตราไร่ละ ๒,๐๐๐ บาท/ปี ในการดำเนินการ ดังนี้

- กำจัดวัชพืช
- ปลูกเสริม
- ลาดตระเวน
- กิจกรรมการมีส่วนร่วมของชุมชน

หมายเหตุ : ค่าใช้จ่ายในพื้นที่จริงอาจมากกว่าหรือน้อยกว่าค่าประมาณการ ขึ้นอยู่กับสภาพพื้นที่และข้อตกลงระหว่างผู้ว่าจ้างกับผู้รับจ้าง

<u>สำหรับการดำเนินโครงการโดยชุมชนท้องถิ่นหรือชุมชนชายฝั่ง</u>

๑. พื้นที่ป่าชายเลนที่ชุมชนร่วมดูแล รักษา ในการดำเนินการ ดังนี้

- ประชาสัมพันธ์ สร้างกระบวนการรับรู้และการมีส่วนร่วมของชุมชน
- สำรวจและรังวัดแนวเขตแปลง
- การลิดกิ่ง (Pruning)
- การตัดสางขยายระยะ (Thinning)
- การเก็บริบ รวมกอง กำจัดวัชพืช
- ขุดคูแพรก ชักน้ำเข้า-ออกแปลง
- ทำหลักและปักหมายแนวปลูก
- เตรียมกล้าไม้ป่าชายเลนขนาดใหญ่
- ขนย้ายและปลูกกล้าไม้
- นับอัตราการรอดตายและปลูกซ่อม
- ค่าป้าย หลักเขต และวัสดุอื่นๆ

๒. การบำรุงแปลงปลูกป่าชายเลนที่ชุมชนร่วมดูแล รักษา (อายุ ๒ – ๑๐ ปี) ในการดำเนินการ ดังนี้

- ปลูกซ่อม
- กำจัดวัชพืช
- การลิดกิ่ง (Pruning)
- การตัดสางขยายระยะ (Thinning)
- ซ่อมทางตรวจการณ์
- ซ่อมแซม ขุดลอกคูแพรก
- กิจกรรมการมีส่วนร่วมของชุมชน

ประมาณการค่าใช้จ่ายในการดำเนินโครงการปลูกป่าชายเลน เพื่อประโยชน์จากคาร์บอนเครดิต ในพื้นที่ต่างๆ

พื้นที่ปลูกป่าชายเลน					
พื้นที่พร้อมปลูก	**พื้นที่ที่ผ่านการทำนากุ้ง**	**พื้นที่ที่ผ่านการทำสวนปาล์ม**	**พื้นที่เลนงอก**	**พื้นที่ปลูกเสริมและปรับปรุงสภาพป่าชายเลน**	**พื้นที่ป่าชายเลนที่ชุมชนร่วมดูแลรักษา**
(๑๑,๐๐๐ บาท/ไร่)	**(๑๖,๐๐๐ บาท/ไร่)**	**(๑๘,๐๐๐ บาท/ไร่)**	**(๒๕,๐๐๐ บาท/ไร่)**	**(๗,๐๐๐ บาท/ไร่)**	
- ประชาสัมพันธ์สร้างกระบวนการรับรู้และการมีส่วนร่วมของชุมชน	- ประชาสัมพันธ์สร้างกระบวนการรับรู้และการมีส่วนร่วมของชุมชน	- ประชาสัมพันธ์สร้างกระบวนการรับรู้และการมีส่วนร่วมของชุมชน	- ประชาสัมพันธ์สร้างกระบวนการรับรู้และการมีส่วนร่วมของชุมชน	- ประชาสัมพันธ์สร้างกระบวนการรับรู้และการมีส่วนร่วมของชุมชน	- ประชาสัมพันธ์สร้างกระบวนการรับรู้และการมีส่วนร่วมของชุมชน
- สำรวจและรังวัดแนวเขตแปลง	- สำรวจและรังวัดแนวเขตแปลง	- สำรวจและรังวัดแนวเขตแปลง	- สำรวจและรังวัดแนวเขตแปลง	- สำรวจและรังวัดแนวเขตแปลง	- สำรวจและรังวัดแนวเขตแปลง
	- ทลายคันดินไถปรับพื้นที่	- ทลายคันดินไถปรับพื้นที่			- การลิดกิ่ง
		- ล้ม สับ ต้นปาล์ม			- การตัดสางขยายระยะ
- เก็บริบ รวมกอง กำจัดวัชพืช	- เก็บริบ รวมกอง กำจัดวัชพืช	- เก็บริบ รวมกอง กำจัดวัชพืช	- เก็บริบ รวมกอง	- เก็บริบ รวมกอง กำจัดวัชพืช	- การเก็บริบ รวมกอง กำจัดวัชพืช
- ขุดคูแพรก ชักน้ำเข้า-ออกแปลง	- ขุดคูแพรก ชักน้ำเข้า-ออกแปลง	- ขุดคูแพรก ชักน้ำเข้า-ออกแปลง		- ขุดคูแพรก ชักน้ำเข้า-ออกแปลง	- ขุดคูแพรก ชักน้ำเข้า-ออกแปลง
- จัดทำทางตรวจการณ์	- จัดทำทางตรวจการณ์	- จัดทำทางตรวจการณ์	- จัดทำทางตรวจการณ์	- จัดทำทางตรวจการณ์	
- ทำหลักและปักหมายแนวปลูก	- ทำหลักและปักหมายแนวปลูก	- ทำหลักและปักหมายแนวปลูก	- ทำหลักและปักหมายแนวปลูก	- ทำหลักและปักหมายแนวปลูก	-ทำหลักและปักหมายแนวปลูก
- เตรียมกล้าไม้ป่าชายเลนขนาดใหญ่	- เตรียมกล้าไม้ป่าชายเลนขนาดใหญ่	- เตรียมกล้าไม้ป่าชายเลนขนาดใหญ่	- เตรียมกล้าไม้ป่าชายเลนขนาดใหญ่	- เตรียมกล้าไม้ป่าชายเลนขนาดใหญ่	- เตรียมกล้าไม้ป่าชายเลนขนาดใหญ่
- ขนย้ายและปลูกกล้าไม้	- ขนย้ายและปลูกกล้าไม้	- ขนย้ายและปลูกกล้าไม้	- ขนย้ายและปลูกกล้าไม้	- ขนย้ายและปลูกกล้าไม้	- ขนย้ายและปลูกกล้าไม้
- นับอัตราการรอดตายและปลูกซ่อม	-นับอัตราการรอดตายและปลูกซ่อม	- นับอัตราการรอดตายและปลูกซ่อม	- นับอัตราการรอดตายและปลูกซ่อม	- นับอัตราการรอดตายและปลูกซ่อม	- นับอัตราการรอดตายและปลูกซ่อม
- ค่าป้าย หลักเขตและวัสดุอื่นๆ	- ค่าป้าย หลักเขตและวัสดุอื่นๆ	- ค่าป้าย หลักเขตและวัสดุอื่นๆ	- ค่าป้าย หลักเขตและวัสดุอื่นๆ	- ค่าป้าย หลักเขตและวัสดุอื่นๆ	-ค่าป้าย หลักเขตและวัสดุอื่นๆ

๒๐

การบำรุงแปลงปลูกป่าชายเลน (อายุ ๒ - ๖ ปี)					
พื้นที่รื้อถอนแล้ว (พื้นที่พร้อมปลูก)	**พื้นที่ที่ผ่านการทำนากุ้ง**	**พื้นที่ที่ผ่านการทำสวนปาล์ม**	**พื้นที่เลนงอก**	**พื้นที่ปลูกเสริมและปรับปรุงสภาพป่าชายเลน**	**พื้นที่ป่าชายเลนที่ชุมชนร่วมดูแลรักษา (๒-๑๐ ปี)**
(๔,๕๐๐ บาท/ไร่/ปี)	**(๔,๕๐๐ บาท/ไร่/ปี)**	**(๔,๕๐๐ บาท/ไร่/ปี)**	**(๘,๐๐๐ บาท/ไร่/ปี)**	**(๒,๓๐๐ บาท/ไร่/ปี)**	
- นับอัตราการรอดตายและปลูกซ่อม	- นับอัตราการรอดตายและปลูกซ่อม	- นับอัตราการรอดตายและปลูกซ่อม	- นับอัตราการรอดตายและปลูกซ่อม	- นับอัตราการรอดตายและปลูกซ่อม	- ปลูกซ่อม
- ซ่อมทางตรวจการณ์	- ซ่อมทางตรวจการณ์	- ซ่อมทางตรวจการณ์	- ซ่อมทางตรวจการณ์	- ซ่อมทางตรวจการณ์	- ซ่อมทางตรวจการณ์
- ซ่อมแซมขุดลอกคูแพรก	- ซ่อมแซมขุดลอกคูแพรก	- ซ่อมแซมขุดลอกคูแพรก		- ซ่อมแซมขุดลอกคูแพรก	- ซ่อมแซม ขุดลอกคูแพรก
- กำจัดวัชพืช	- กำจัดวัชพืช	- กำจัดวัชพืช		- กำจัดวัชพืช	- กำจัดวัชพืช
- เตรียมกล้าไม้ป่าชายเลนขนาดใหญ่	- เตรียมกล้าไม้ป่าชายเลนขนาดใหญ่	- เตรียมกล้าไม้ป่าชายเลนขนาดใหญ่	- เตรียมกล้าไม้ป่าชายเลนขนาดใหญ่	- เตรียมกล้าไม้ป่าชายเลนขนาดใหญ่	
- การลิดกิ่ง	- การลิดกิ่ง	- การลิดกิ่ง	- การลิดกิ่ง	- การลิดกิ่ง	- การลิดกิ่ง
- การตัดสางขยายระยะ	- การตัดสางขยายระยะ	- การตัดสางขยายระยะ	- การตัดสางขยายระยะ	- การตัดสางขยายระยะ	- การตัดสางขยายระยะ
- ค่าซ่อมแซมป้ายหลักเขต และวัสดุอื่นๆ	- ค่าซ่อมแซมป้ายหลักเขต และวัสดุอื่นๆ	- ค่าซ่อมแซมป้ายหลักเขต และวัสดุอื่นๆ	- ค่าซ่อมแซมป้ายหลักเขต และวัสดุอื่นๆ	- ค่าซ่อมแซมป้ายหลักเขต และวัสดุอื่นๆ	
- กิจกรรมการมีส่วนร่วมของชุมชน	- กิจกรรมการมีส่วนร่วมของชุมชน	- กิจกรรมการมีส่วนร่วมของชุมชน	- กิจกรรมการมีส่วนร่วมของชุมชน	- กิจกรรมการมีส่วนร่วมของชุมชน	- กิจกรรมการมีส่วนร่วมของชุมชน

การบำรุง ดูแลรักษา และส่งเสริมการมีส่วนร่วมของชุมชน (ตั้งแต่ปีที่ ๗ – ๑๐) ๒,๐๐๐ บาท/ไร่/ปี				
พื้นที่ผ่านการรื้อถอน (พื้นที่พร้อมปลูก)	**พื้นที่นากุ้งที่ยังไม่ได้รื้อถอน**	**พื้นที่สวนปาล์มที่ยังไม่ได้รื้อถอน/พื้นที่เสื่อมโทรมที่ยังไม่ได้รื้อถอน**	**พื้นที่เลนงอก**	**พื้นที่ปลูกเสริมและปรับปรุงสภาพป่าชายเลน**
- กำจัดวัชพืช	- กำจัดวัชพืช	- กำจัดวัชพืช	- กำจัดวัชพืช	- กำจัดวัชพืช
- ปลูกเสริม	- ปลูกเสริม	- ปลูกเสริม	- ปลูกเสริม	- ปลูกเสริม
- ลาดตระเวน	- ลาดตระเวน	- ลาดตระเวน	- ลาดตระเวน	- ลาดตระเวน
- กิจกรรมการมีส่วนร่วมของชุมชน	- กิจกรรมการมีส่วนร่วมของชุมชน	- กิจกรรมการมีส่วนร่วมของชุมชน	- กิจกรรมการมีส่วนร่วมของชุมชน	- กิจกรรมการมีส่วนร่วมของชุมชน

หมายเหตุ : ๑. ค่าใช้จ่ายในพื้นที่จริงอาจมากกว่าหรือน้อยกว่าค่าประมาณการ ขึ้นอยู่กับสภาพพื้นที่ และข้อตกลงระหว่างผู้ว่าจ้างกับผู้รับจ้าง

๒. ค่าใช้จ่ายในการดำเนินโครงการในพื้นที่ป่าชายเลนที่ชุมชนร่วมดูแล รักษา ชุมชนสามารถดำเนินการตามกิจกรรมต่างๆ ได้ โดยมิต้องว่าจ้างผู้ประกอบการที่ขึ้นทะเบียนงานปลูกป่าชายเลน เพื่อประโยชน์จากคาร์บอนเครดิต กับกรมทรัพยากรทางทะเลและชายฝั่ง สำหรับกรณีมีผู้ให้ทุนสนับสนุนค่าใช้จ่ายในการดำเนินโครงการฯ เป็นการตกลงระหว่างชุมชนท้องถิ่นและผู้ให้ทุน

๓. กิจกรรมที่ดำเนินการในแปลงปลูกป่าชายเลน โครงการปลูกป่าชายเลน เพื่อประโยชน์จากคาร์บอนเครดิต ให้คำนึงถึงความเหมาะสมของสภาพพื้นที่ และเป็นไปตามหลักวิชาการ

๔. การดำเนินกิจกรรมภายใต้ระเบียบกรมทรัพยากรทางทะเลและชายฝั่งว่าด้วยการแบ่งปันคาร์บอนเครดิตที่ได้จากการปลูกและบำรุงป่าชายเลน สำหรับบุคคลภายนอก และชุมชน ให้อยู่ภายใต้การกำกับดูแลของพนักงานเจ้าหน้าที่ เจ้าหน้าที่ประจำแปลง และคณะกรรมการติดตามการดำเนินโครงการปลูกป่าชายเลนเพื่อประโยชน์จากคาร์บอนเครดิต

๙. การจ้างแรงงาน และการมีส่วนร่วมของชุมชน

การดำเนินโครงการปลูกป่าชายเลน เพื่อประโยชน์จากคาร์บอนเครดิต ผู้พัฒนาโครงการต้องมีการประชาสัมพันธ์ สร้างการรับรู้ สร้างความเข้าใจการดำเนินโครงการ และสร้างการมีส่วนร่วมของชุมชนในการปลูกป่าชายเลน/ปลูกเสริมและปรับปรุงสภาพป่าชายเลน/บำรุงแปลงปลูกป่าชายเลน และดูแล ลาดตระเวนป้องกันรักษาป่าชายเลน โดยเน้นการจ้างแรงงานจากราษฎรในพื้นที่ให้มีส่วนร่วมในการดำเนินโครงการปลูกป่าชายเลน เพื่อประโยชน์จากคาร์บอนเครดิต

๑๐. เงื่อนไขการเข้าร่วมโครงการปลูกป่าชายเลน เพื่อประโยชน์จากคาร์บอนเครดิต

๑๐.๑ กรมทรัพยากรทางทะเลและชายฝั่งจะแจ้งยกเลิกการเป็นผู้พัฒนาโครงการร่วมกับกรมทรัพยากรทางทะเลและชายฝั่ง ในกรณี ดังต่อไปนี้

๑๐.๑.๑ ผู้พัฒนาโครงการไม่สามารถดำเนินการปลูก บำรุง ดูแล รักษา และจัดการป่าชายเลนภายใต้โครงการ ตามหลักวิชาการ ระเบียบ กฎหมายที่เกี่ยวข้อง ตามระยะเวลาที่กำหนดไว้ในแผนการดำเนินงาน และส่งเสริมกิจกรรมการมีส่วนร่วมของชุมชน ได้ตลอดระยะเวลาการดำเนินการ

๑๐.๑.๒ ผู้พัฒนาโครงการไม่สามารถขึ้นทะเบียนโครงการ T-VER กับองค์การบริหารจัดการก๊าซเรือนกระจก (องค์การมหาชน) ได้ ภายในระยะเวลา ๑ ปี นับจากวันที่ได้รับอนุมัติให้เข้าร่วมโครงการ

๑๐.๑.๓ ผู้พัฒนาโครงการไม่สามารถดำเนินการโครงการได้ และต้องการยกเลิกการเข้าร่วมโครงการ ปลูกป่าชายเลน เพื่อประโยชน์จากคาร์บอนเครดิตให้สำเร็จตามโครงการที่ได้รับอนุมัติ

ทั้งนี้ เมื่อกรมทรัพยากรทางทะเลและชายฝั่งแจ้งยกเลิกการเป็นผู้พัฒนาโครงการร่วมกับกรมทรัพยากรทางทะเลและชายฝั่งแล้วนั้น ผลประโยชน์ที่เกิดขึ้นจากการดำเนินโครงการ จะตกเป็นกรรมสิทธิ์ของกรมทรัพยากรทางทะเลและชายฝั่ง

๑๐.๒ หากผู้พัฒนาโครงการไม่สามารถดำเนินโครงการฯ ตามแผนต่อไปได้ และประสงค์จะโอนสิทธิ์การดำเนินโครงการฯ ให้กับบุคคลหรือนิติบุคคลรายอื่น ต้องได้รับความเห็นชอบจากกรมทรัพยากรทางทะเลและชายฝั่ง

๑๐.๓ สิทธิประโยชน์ที่ผู้พัฒนาโครงการจะได้รับจากการดำเนินโครงการปลูกป่าชายเลนเพื่อประโยชน์จากคาร์บอนเครดิต คือ ผลประโยชน์จากการแบ่งปันคาร์บอนเครดิต ในสัดส่วนร้อยละ ๙๐ หรือตามที่ตกลงกันเท่านั้น สำหรับผลประโยชน์อื่นใดจากการดำเนินโครงการนอกเหนือจากคาร์บอนเครดิตให้ถือเป็นกรรมสิทธิ์ของกรมทรัพยากรทางทะเลและชายฝั่ง

๑๐.๔ หากเกิดปัญหาการร้องเรียนอันเกี่ยวเนื่องจากการดำเนินโครงการฯ ผู้พัฒนาโครงการต้องดำเนินการแก้ไขปัญหาในทันที และแจ้งให้กรมทรัพยากรทางทะเลและชายฝั่งทราบโดยทันที

๑๐.๕ การวินิจฉัยปัญหา หรือข้อโต้แย้งเกี่ยวกับการดำเนินโครงการปลูกป่าชายเลน เพื่อประโยชน์จากคาร์บอนเครดิต คำวินิจฉัยของอธิบดีกรมทรัพยากรทางทะเลและชายฝั่งให้ถือเป็นที่สุด

ภาคผนวก

ภาคผนวกที่ ๑ ระเบียบกรมทรัพยากรทางทะเลและชายฝั่ง ว่าด้วยการปลูกและบำรุงป่าชายเลน พ.ศ. ๒๕๖๔

หน้า ๑๗

เล่ม ๑๓๘ ตอนพิเศษ ๑๖๑ ง ราชกิจจานุเบกษา ๑๙ กรกฎาคม ๒๕๖๔

ระเบียบกรมทรัพยากรทางทะเลและชายฝั่ง

ว่าด้วยการปลูกและบำรุงป่าชายเลน

พ.ศ. ๒๕๖๔

โดยที่เป็นการสมควรปรับปรุงระเบียบกรมทรัพยากรทางทะเลและชายฝั่ง ว่าด้วยการปลูกและบำรุงป่าชายเลน ให้เหมาะสมยิ่งขึ้น สอดคล้องกับพระราชบัญญัติส่งเสริมการบริหารจัดการทรัพยากรทางทะเลและชายฝั่ง พ.ศ. ๒๕๕๘ และการแบ่งส่วนราชการของกรมทรัพยากรทางทะเลและชายฝั่งเพื่อให้เป็นไปตามภารกิจในการอนุรักษ์ฟื้นฟูป่าชายเลนอันเป็นทรัพยากรทางทะเลและชายฝั่งที่สำคัญเป็นไปอย่างมีประสิทธิภาพ ให้เกิดความมั่งคั่ง สมดุล ยั่งยืน เสริมสร้างความมั่นคงทางสังคมและเศรษฐกิจของประเทศ

อาศัยอำนาจตามความในมาตรา ๓๒ แห่งพระราชบัญญัติระเบียบบริหารราชการแผ่นดิน พ.ศ. ๒๕๓๔ และที่แก้ไขเพิ่มเติม ประกอบกับกฎกระทรวงแบ่งส่วนราชการกรมทรัพยากรทางทะเลและชายฝั่ง พ.ศ. ๒๕๖๓ อธิบดีกรมทรัพยากรทางทะเลและชายฝั่ง จึงวางระเบียบ ดังต่อไปนี้

ข้อ ๑ ระเบียบนี้เรียกว่า "ระเบียบกรมทรัพยากรทางทะเลและชายฝั่ง ว่าด้วยการปลูกและบำรุงป่าชายเลน พ.ศ. ๒๕๖๔"

ข้อ ๒ ระเบียบนี้ให้ใช้บังคับตั้งแต่วันที่ ๓๑ มีนาคม พ.ศ. ๒๕๖๔ เป็นต้นไป

ข้อ ๓ ให้ยกเลิกระเบียบกรมทรัพยากรทางทะเลและชายฝั่ง ว่าด้วยการปลูกและบำรุงป่าชายเลน พ.ศ. ๒๕๖๒

ข้อ ๔ บรรดาระเบียบ ข้อบังคับ และคำสั่งอื่นใดที่ขัดแย้งกับระเบียบนี้ ให้ใช้ระเบียบนี้แทน

ให้นำระเบียบนี้ใช้ประกอบกับระเบียบกรมทรัพยากรทางทะเลและชายฝั่ง ว่าด้วยการปลูกป่าทดแทนเพื่อการอนุรักษ์หรือรักษาสภาพแวดล้อม กรณีการดำเนินการโครงการใด ๆ ของหน่วยงานรัฐที่มีความจำเป็นต้องเข้าไปใช้ประโยชน์ในพื้นที่ป่าชายเลน พ.ศ. ๒๕๕๖ โดยอนุโลม

ข้อ ๕ ในระเบียบนี้

"พนักงานเจ้าหน้าที่" หมายความว่า พนักงานเจ้าหน้าที่ตามกฎหมายว่าด้วยป่าไม้ พนักงานเจ้าหน้าที่ตามกฎหมายว่าด้วยป่าสงวนแห่งชาติ หรือพนักงานเจ้าหน้าที่ตามกฎหมายว่าด้วยการส่งเสริมการบริหารจัดการทรัพยากรทางทะเลและชายฝั่ง ซึ่งเป็นเจ้าหน้าที่ในสังกัดกรมทรัพยากรทางทะเลและชายฝั่ง

ข้อ ๖ พื้นที่ที่กำหนดเป็นแปลงปลูกและบำรุงป่าชายเลนต้องอยู่ในเขตป่าชายเลนตามมติคณะรัฐมนตรี หรือเป็นพื้นที่ที่มีสภาพเป็นป่าชายเลน หรือได้รับอิทธิพลจากการขึ้นลงของน้ำทะเลซึ่งเป็นป่าตามกฎหมายว่าด้วยป่าไม้ กฎหมายว่าด้วยป่าสงวนแห่งชาติ หรือพื้นที่ป่าชายเลนอนุรักษ์ตามกฎหมายว่าด้วยการส่งเสริมการบริหารจัดการทรัพยากรทางทะเลและชายฝั่งเท่านั้น

๒๕

หน้า ๑๘

เล่ม ๑๓๘ ตอนพิเศษ ๑๖๑ ง ราชกิจจานุเบกษา ๑๙ กรกฎาคม ๒๕๖๔

ข้อ ๗ การปลูกและบำรุงป่าให้ดำเนินการโดยพนักงานเจ้าหน้าที่ เว้นแต่มีความจำเป็นต้องว่าจ้างบุคคลอื่นทำการปลูกและบำรุงป่า ให้ดำเนินการจ้างตามกฎหมายว่าด้วยการจัดซื้อจัดจ้างและการบริหารพัสดุภาครัฐ และระเบียบที่เกี่ยวข้อง

ข้อ ๘ วิธีการปลูกและบำรุงป่า ให้ดำเนินการตามแนวทางปฏิบัติตามระเบียบกรมทรัพยากรทางทะเลและชายฝั่ง ว่าด้วยการปลูกและบำรุงป่าชายเลน พ.ศ. ๒๕๖๔ ท้ายระเบียบนี้

ข้อ ๙ อธิบดีกรมทรัพยากรทางทะเลและชายฝั่งเป็นผู้รักษาการตามระเบียบนี้ และให้มีอำนาจตีความวินิจฉัยปัญหาเกี่ยวกับการปฏิบัติตามระเบียบนี้ คำวินิจฉัยของอธิบดีให้ถือเป็นที่สุด

ประกาศ ณ วันที่ ๓๑ มีนาคม พ.ศ. ๒๕๖๔

โสภณ ทองดี

อธิบดีกรมทรัพยากรทางทะเลและชายฝั่ง

ภาคผนวกที่ ๒ ระเบียบกรมทรัพยากรทางทะเลและชายฝั่ง ว่าด้วยการแบ่งปันคาร์บอนเครดิตที่ได้จากการปลูกและบำรุงป่าชายเลน สำหรับบุคคลภายนอก พ.ศ. ๒๕๖๕

ระเบียบกรมทรัพยากรทางทะเลและชายฝั่ง
ว่าด้วยการแบ่งปันคาร์บอนเครดิตที่ได้จากการปลูกและบำรุงป่าชายเลนสำหรับบุคคลภายนอก
พ.ศ. ๒๕๖๕

โดยเป็นการสมควรส่งเสริมให้ทุกภาคส่วนทั้งบุคคลธรรมดา นิติบุคคล บริษัท องค์กรต่างๆ มีส่วนร่วมในการอนุรักษ์ ฟื้นฟู บริหารจัดการทรัพยากรทางทะเลและชายฝั่งเป็นไปอย่างมีประสิทธิภาพ เกิดความมั่งคั่งสมดุล ยั่งยืน เสริมสร้างความมั่นคงทางสังคมและเศรษฐกิจของประเทศ ตลอดจนสนับสนุนการเพิ่มพื้นที่สีเขียว ซึ่งเป็นไปตามมาตรา ๕๗ (๒) แห่งรัฐธรรมนูญแห่งราชอาณาจักรไทย พุทธศักราช ๒๕๖๐ และสอดคล้องตามแผนแม่บทภายใต้ยุทธศาสตร์ชาติ ๒๐ ปี (พ.ศ. ๒๕๖๑-๒๕๘๐) แผนการปฏิรูปประเทศ ยุทธศาสตร์กระทรวงทรัพยากรธรรมชาติและสิ่งแวดล้อม และพระราชบัญญัติส่งเสริมการบริหารจัดการทรัพยากรทางทะเลชายฝั่ง พ.ศ. ๒๕๕๘ เพื่อให้เกิดการจัดสรรแบ่งปันคาร์บอนเครดิตที่ได้จากการปลูกและบำรุงป่าชายเลน รวมทั้งเร่งฟื้นฟูพื้นที่ป่าเสื่อมโทรม และส่งเสริมการเพิ่มพื้นที่ป่าชายเลนเพื่อเป็นแหล่งกักเก็บก๊าซเรือนกระจก

อาศัยอำนาจตามความในมาตรา ๓๒ แห่งพระราชบัญญัติระเบียบบริหารราชการแผ่นดิน พ.ศ. ๒๕๓๔ ซึ่งแก้ไขเพิ่มเติมโดยพระราชบัญญัติระเบียบบริหารราชการแผ่นดิน (ฉบับที่ ๕) พ.ศ. ๒๕๔๕ อธิบดีกรมทรัพยากรทางทะเลและชายฝั่ง จึงวางระเบียบไว้ ดังต่อไปนี้

ข้อ ๑ ระเบียบนี้เรียกว่า "ระเบียบกรมทรัพยากรทางทะเลและชายฝั่ง ว่าด้วยการแบ่งปันคาร์บอนเครดิตที่ได้จากการปลูกและบำรุงป่าชายเลนสำหรับบุคคลภายนอก พ.ศ. ๒๕๖๕"

ข้อ ๒ ระเบียบนี้ให้ใช้บังคับตั้งแต่วันถัดจากวันประกาศเป็นต้นไป

ข้อ ๓ บรรดาระเบียบ ข้อบังคับ และคำสั่งอื่นใดที่ขัดหรือแย้งกับระเบียบนี้ ให้ใช้ระเบียบนี้แทน

ข้อ ๔ ในระเบียบนี้

"กรม" หมายความว่า กรมทรัพยากรทางทะเลและชายฝั่ง

"อธิบดี" หมายความว่า อธิบดีกรมทรัพยากรทางทะเลและชายฝั่ง

"บุคคลภายนอก" หมายความว่า บุคคลธรรมดา นิติบุคคล บริษัท สมาคม มูลนิธิ ห้างหุ้นส่วนจำกัด องค์กร สหกรณ์ วิสาหกิจ องค์การมหาชน หน่วยงานของรัฐ ฯลฯ

"โครงการ" หมายความว่า โครงการปลูก บำรุง ดูแล รักษา และจัดการป่าชายเลน ที่ยื่นคำขอเข้าร่วมโครงการกับกรม และยื่นขอจดทะเบียนโครงการลดก๊าซเรือนกระจกภาคสมัครใจตามมาตรฐานของประเทศไทย (Thailand Voluntary Emission Reduction Program : T-VER) กับองค์การบริหารจัดการก๊าซเรือนกระจก (องค์การมหาชน)

"ผู้พัฒนาโครงการ" หมายความว่า บุคคลภายนอกที่ยื่นคำขอร่วมโครงการปลูกป่าชายเลนเพื่อประโยชน์จากคาร์บอนเครดิตกับกรม

"โครงการ T-VER" หมายความว่า โครงการลดก๊าซเรือนกระจกภาคสมัครใจตามมาตรฐานของประเทศไทย (Thailand Voluntary Emission Reduction Program: T-VER) ซึ่งเป็นกลไกที่มีเป้าหมายในการส่งเสริมให้ทุกภาคส่วนมีส่วนร่วมลดการปล่อยก๊าซเรือนกระจกในประเทศ

"คาร์บอนเครดิต" หมายความว่า ปริมาณก๊าซเรือนกระจกที่ลดหรือกักเก็บได้จากการดำเนินโครงการ T-VER มีหน่วยเป็นตันคาร์บอนไดออกไซด์เทียบเท่า และสามารถนำคาร์บอนเครดิตไปแลกเปลี่ยนหรือซื้อ-ขาย เพื่อนำไปใช้ประโยชน์ได้

"ของป่า" หมายความว่า สิ่งต่างๆ ที่เกิดขึ้นหรือมีอยู่ในพื้นที่โครงการ เช่น

(๑) เศษไม้ เปลือกไม้ ใบไม้ เมล็ด ผลไม้ และพืชสมุนไพร

(๒) กก กระจูด กูด เห็ด กล้วยไม้ และพืชอื่นๆ

(๓) ซากไข่ ไข่ รังนก อุงหรือชันโรง ครั่ง รังผึ้ง น้ำผึ้ง ขี้ผึ้ง และผลิตภัณฑ์จากชันโรง

(๔) สัตว์บก สัตว์น้ำ สัตว์ครึ่งบกครึ่งน้ำ สัตว์ปีก แมลง รวมทั้งไข่ของแมลง ที่ไม่ใช่สัตว์ป่าสงวนหรือสัตว์ป่าคุ้มครองตามกฎหมายว่าด้วยการสงวนและคุ้มครองสัตว์ป่า

ข้อ ๕ พื้นที่ที่กำหนดเป็นแปลงปลูกและบำรุงป่าชายเลนสำหรับบุคคลภายนอก ต้องอยู่ในเขตป่าชายเลนตามมติคณะรัฐมนตรี หรือเป็นพื้นที่ที่มีสภาพเป็นป่าชายเลน หรือได้รับอิทธิพลจากการขึ้นลงของน้ำทะเลซึ่งเป็นป่าตามกฎหมายว่าด้วยป่าไม้ หรือกฎหมายว่าด้วยป่าสงวนแห่งชาติ พื้นที่ป่าชายเลนอนุรักษ์ ตามกฎหมายว่าด้วยการส่งเสริมการบริหารจัดการทรัพยากรทางทะเลและชายฝั่ง หรือพื้นที่ป่าชายเลนในความรับผิดชอบของกรมทรัพยากรทางทะเลและชายฝั่ง

การจัดสรรและการเปลี่ยนแปลงพื้นที่ดำเนินโครงการ ให้เป็นไปตามหลักเกณฑ์ และแนวทางที่กรมกำหนด

ข้อ ๖ ผู้พัฒนาโครงการจะได้รับการอนุมัติให้เข้าร่วมโครงการจากกรม คราวละ ๑๐, ๒๐ หรือ ๓๐ ปี ซึ่งกระทำการโดยพนักงานเจ้าหน้าที่ตามพระราชบัญญัติป่าสงวนแห่งชาติ พ.ศ. ๒๕๐๗ หรือพระราชบัญญัติป่าไม้ พุทธศักราช ๒๔๘๔ ในเขตพื้นที่ป่าชายเลนตามมติคณะรัฐมนตรี หรือพื้นที่ที่มีสภาพเป็นป่าชายเลนหรือได้รับอิทธิพลจากการขึ้นลงของน้ำทะเลซึ่งเป็นป่าตามกฎหมายว่าด้วยป่าไม้ หรือกฎหมายว่าด้วยป่าสงวนแห่งชาติ พื้นที่ป่าชายเลนอนุรักษ์ตามกฎหมายว่าด้วยการส่งเสริมการบริหารจัดการทรัพยากรทางทะเลและชายฝั่ง หรือพื้นที่ป่าชายเลนในความรับผิดชอบของกรมทรัพยากรทางทะเลและชายฝั่ง

ในกรณีผู้พัฒนาโครงการมีความประสงค์จะขอต่ออายุโครงการ T-VER จะต้องได้รับอนุมัติจากกรมให้ต่ออายุเข้าร่วมโครงการปลูกป่าชายเลน เพื่อประโยชน์จากคาร์บอนเครดิต ตามช่วงระยะเวลาที่ขอต่ออายุโครงการ T-VER

ข้อ ๗ การยื่นคำขอเข้าร่วมโครงการให้ยื่นคำขอที่กองอนุรักษ์ทรัพยากรป่าชายเลน หรือทางจดหมายอิเล็กทรอนิกส์ pccms.dmcr@gmail.com ตามแบบ ปอ. ๑ และแบบรายละเอียดโครงการ ท้ายระเบียบนี้

ข้อ ๘ เมื่อเจ้าหน้าที่ได้รับคำขอตามข้อ ๗ แล้ว ให้ตรวจสอบรายละเอียดความถูกต้อง/ครบถ้วนของคำขอและเอกสารอื่นที่เกี่ยวข้อง ให้แล้วเสร็จภายใน ๗ วัน นับแต่วันที่ได้รับคำขอ

กรณีที่พบว่าคำขอไม่ถูกต้องหรือเอกสารประกอบคำขอไม่ครบถ้วน ให้แจ้งผู้ยื่นคำขอทราบเพื่อแก้ไขให้ถูกต้องหรือจัดส่งเอกสารประกอบคำขอให้ครบถ้วนภายในระยะเวลาที่เจ้าหน้าที่กำหนด

ทั้งนี้ หากผู้ที่ยื่นคำขอไม่แก้ไขหรือไม่จัดส่งเอกสารประกอบคำขอให้ครบถ้วนภายในระยะเวลาที่กำหนด ถือว่าผู้ยื่นคำขอไม่ประสงค์จะให้เจ้าหน้าที่ดำเนินการต่อไป ให้เจ้าหน้าที่จำหน่ายเรื่องออกจากสารบบ และแจ้งให้ผู้ยื่นคำขอทราบเป็นหนังสือ

ข้อ ๙ เมื่อได้รับเอกสารครบถ้วน ให้ผู้อำนวยการกองอนุรักษ์ทรัพยากรป่าชายเลน ดำเนินการตรวจสอบ พิจารณาให้ความเห็น และประมวลเรื่องเสนออธิบดีพิจารณาอนุมัติ ภายใน ๑๕ วัน

เมื่อกรมอนุมัติให้บุคคลภายนอกเป็นผู้พัฒนาโครงการร่วมกับกรมแล้ว ให้ผู้พัฒนาโครงการจัดทำเอกสารและปฏิบัติตามแนวทางการพัฒนาโครงการ T-VER ตามหลักเกณฑ์ที่องค์การบริหารจัดการก๊าซเรือนกระจก (องค์การมหาชน) กำหนด พร้อมส่งเอกสารต่างๆ ที่เกี่ยวข้องไว้เป็นหลักฐานการดำเนินงานแก่กรม ทั้งนี้ ให้ระบุกรมเป็นเจ้าของโครงการ และบุคคลภายนอกเป็นผู้พัฒนาโครงการ กรณีที่จะเพิ่มรายชื่อผู้พัฒนาโครงการ ต้องเป็นไปตามที่กรมเห็นชอบ

ข้อ ๑๐ การดำเนินโครงการ ผู้พัฒนาโครงการต้องปฏิบัติตามกฎหมายว่าด้วยการส่งเสริมการบริหารจัดการทรัพยากรทางทะเลและชายฝั่ง โดยผู้พัฒนาโครงการต้องรับผิดชอบค่าใช้จ่ายในการดำเนินการปลูก บำรุง ดูแล รักษา จัดการพื้นที่ป่าชายเลนที่ยื่นเข้าร่วมโครงการ โดยให้ถือปฏิบัติตามระเบียบกรมทรัพยากรทางทะเลและชายฝั่ง ว่าด้วยการปลูกและบำรุงป่าชายเลน พ.ศ. ๒๕๖๔ ตลอดระยะเวลาการเข้าร่วมโครงการ โดยการดำเนินการดังกล่าวอยู่ภายใต้การกำกับดูแลของเจ้าหน้าที่ของกรม

ประชาชนสามารถเข้าไปใช้ประโยชน์เพื่อการพักผ่อนหย่อนใจ การท่องเที่ยวเชิงนิเวศ การเก็บหาของป่าเพื่อการยังชีพ และกิจกรรมสาธารณประโยชน์ภายในชุมชน โดยต้องเป็นไปอย่างสมดุลและยั่งยืน ไม่ทำลายความหลากหลายทางชีวภาพ หรือส่งผลกระทบต่อสิ่งแวดล้อมในพื้นที่ดำเนินโครงการ และให้เป็นไปตามหลักเกณฑ์ วิธีการ และเงื่อนไขที่กรมกำหนด

ข้อ ๑๑ ผู้พัฒนาโครงการจะต้องเป็นผู้รับผิดชอบค่าใช้จ่ายที่เกิดขึ้นจากการดำเนินโครงการ T-VER ทั้งหมด ตามหลักเกณฑ์ที่องค์การบริหารจัดการก๊าซเรือนกระจก (องค์การมหาชน) กำหนด

ข้อ ๑๒ ผู้พัฒนาโครงการที่ได้รับอนุมัติ ตามข้อ ๖ หากไม่สามารถขึ้นทะเบียนโครงการ T-VER กับองค์การบริหารจัดการก๊าซเรือนกระจก (องค์การมหาชน) ได้ ภายในระยะเวลา ๑ ปี นับจากวันที่ได้รับอนุมัติให้เข้าร่วมโครงการ กรมจะแจ้งยกเลิกการเป็นผู้พัฒนาโครงการร่วมกับกรม

ในกรณีผู้พัฒนาโครงการไม่สามารถดำเนินการปลูก บำรุง ดูแล รักษา ป่าชายเลนตามโครงการ และส่งเสริมกิจกรรมการมีส่วนร่วมของชุมชน ตามระยะเวลาที่กำหนดไว้ในแผนการดำเนินงาน กรมจะแจ้งให้องค์การบริหารจัดการก๊าซเรือนกระจก (องค์การมหาชน) ทราบ เพื่อยกเลิกการเป็นผู้พัฒนาโครงการร่วมกับกรม

กรณีผู้พัฒนาโครงการไม่สามารถดำเนินโครงการได้ และต้องการยกเลิกการเข้าร่วมโครงการ ให้ทำหนังสือแจ้งกรม เพื่อกรมจะได้แจ้งยกเลิกการเป็นผู้พัฒนาโครงการ

ทั้งนี้ เมื่อกรมแจ้งยกเลิกการเข้าร่วมโครงการกับกรมแล้ว ผลประโยชน์ต่างๆ ที่เกิดขึ้นจากคาร์บอนเครดิตจากการดำเนินโครงการจะตกเป็นกรรมสิทธิ์ของกรม

ข้อ ๑๓ การดำเนินการใดๆ นอกเหนือจากเอกสารข้อเสนอโครงการ T-VER ที่ขอขึ้นทะเบียนต่อองค์การบริหารจัดการก๊าซเรือนกระจก (องค์การมหาชน) การเปลี่ยนแปลงเอกสารข้อเสนอโครงการ T-VER การขอรับรองคาร์บอนเครดิตและการขอต่ออายุโครงการ T-VER ผู้พัฒนาโครงการต้องได้รับความเห็นชอบจากกรม

- ๔ -

ข้อ ๑๔ กรณีการแบ่งปันคาร์บอนเครดิตจากโครงการ ให้กำหนดในสัดส่วนไม่เกินร้อยละ ๙๐ สำหรับผู้พัฒนาโครงการ และไม่น้อยกว่าร้อยละ ๑๐ สำหรับกรม หรือตามที่ตกลงกัน

สำหรับคาร์บอนเครดิตสัดส่วนร้อยละ ๑๐ ของกรม กรมจะจัดสรรให้กับองค์กรปกครองส่วนท้องถิ่นที่เป็นที่ตั้งของแปลงโครงการ จำนวนกึ่งหนึ่ง เพื่อสนับสนุนการดำเนินกิจกรรมของชุมชนชายฝั่งที่เกี่ยวข้องกับการอนุรักษ์ทรัพยากรทางทะเลและชายฝั่ง

ข้อ ๑๕ ให้อธิบดีเป็นผู้รักษาการตามระเบียบนี้ และให้มีอำนาจตีความวินิจฉัยปัญหาหรือข้อโต้แย้งเกี่ยวกับการปฏิบัติตามระเบียบนี้ คำวินิจฉัยของอธิบดีให้ถือเป็นที่สุด

ข้อ ๑๖ การดำเนินโครงการที่ได้ดำเนินการก่อนวันที่ระเบียบนี้มีผลใช้บังคับ ให้ดำเนินการต่อไปได้

การดำเนินโครงการตามวรรคหนึ่ง ภายหลังจากระเบียบนี้มีผลใช้บังคับแล้ว ให้ปฏิบัติตามหลักเกณฑ์และเงื่อนไขที่กำหนดไว้ในระเบียบนี้แทน

ประกาศ ณ วันที่ ๑๙ กรกฎาคม พ.ศ. ๒๕๖๕

(นายโสภณ ทองดี)
อธิบดีกรมทรัพยากรทางทะเลและชายฝั่ง

แบบ ปอ.๑

คำขอเข้าร่วมกิจกรรมปลูกและบำรุงป่าชายเลน เพื่อประโยชน์จากคาร์บอนเครดิต
สำหรับบุคคลภายนอก

เขียนที่.....

วันที่.....เดือน.....พ.ศ.....

ข้าพเจ้า.....อายุ.....ปี สัญชาติ.....
อาชีพ..... มีภูมิลำเนาอยู่บ้านเลขที่.....
ซอย..... ถนน.....หมู่ที่..... ตำบล/แขวง.....
อำเภอ/เขต..... จังหวัด..... โทร.....
เป็นผู้มีอำนาจลงนามแทนองค์กร ชื่อ.....
ตั้งอยู่ที่.....
.....
มีเอกสารแสดงฐานะการเป็นองค์กร (หน่วยงาน) และเป็นผู้มีอำนาจลงนามแทนองค์กร (หน่วยงาน) ตามที่แนบท้ายคำขอนี้ ดังมีข้อความต่อไปนี้

ข้อ ๑ ข้าพเจ้ามีความประสงค์จะขอเข้าร่วมกิจกรรมปลูกและบำรุงป่าชายเลน เพื่อประโยชน์จากคาร์บอนเครดิต กับกรมทรัพยากรทางทะเลและชายฝั่ง จำนวน .....ไร่ จำนวน .....แปลง รายละเอียดพื้นที่ดำเนินโครงการปรากฏท้าย แบบ ปอ.๑

ข้อ ๒ ในการยื่นคำขอ ข้าพเจ้ารับรองจะเป็นผู้นำหรือมอบให้ผู้แทนเป็นผู้นำพนักงานเจ้าหน้าที่ออกไปตรวจสภาพป่าในพื้นที่ขอนี้ ตามวัน เวลา ที่เจ้าหน้าที่นัดหมาย

ข้อ ๓ ในการเข้าร่วมกิจกรรม ปลูกและบำรุงป่าชายเลน ข้าพเจ้ายินยอมปฏิบัติตามระเบียบกรมทรัพยากรทางทะเลและชายฝั่ง ว่าด้วยการปลูกและบำรุงป่าชายเลน พ.ศ. ๒๕๖๔ และระเบียบกรมทรัพยากรทางทะเลและชายฝั่ง ว่าด้วยการแบ่งปันคาร์บอนเครดิตที่ได้จากการปลูกและบำรุงป่าชายเลน สำหรับบุคคลภายนอก พ.ศ. ๒๕๖๕

ข้อ ๔ พร้อมกับคำขอนี้ ข้าพเจ้าได้แนบหลักฐานต่าง ๆ มาด้วย ดังนี้

๑. รายละเอียดของโครงการที่ขออนุญาตเข้าร่วมกิจกรรม
๒. แผนที่สังเขปแสดงบริเวณพื้นที่ขออนุญาต
๓. สำเนาหรือภาพถ่ายหนังสือรับรองการจดทะเบียน วัตถุประสงค์ และผู้มีอำนาจลงนามแทนองค์กร
๔. สำเนาหรือภาพถ่ายทะเบียนบ้านหรือสำนักงานที่ทำการขององค์กร
๕. อื่น ๆ ตามที่ทางราชการแจ้งให้นำส่ง.....

(ลงชื่อ).....ผู้ยื่นคำขอ
(.....)
ตำแหน่ง.....

(ลงชื่อ).....ผู้อนุมัติ
(.....)
ตำแหน่ง.....

รายละเอียดท้ายแบบ ปอ.๑

พื้นที่ดำเนินกิจกรรมปลูกและบำรุงป่าชายเลน เพื่อประโยชน์จากคาร์บอนเครดิต

แปลงที่ ๑

พื้นที่ตั้งอยู่ในเขตป่าชายเลนตามมติคณะรัฐมนตรี/ป่าสงวนแห่งชาติแห่งชาติ /ป่าไม้ตามพระราชบัญญัติป่าไม้ พุทธศักราช ๒๔๘๔/พื้นที่ที่มีสภาพเป็นป่าชายเลน.....

ชื่อป่า.....ตำบล.....

อำเภอ.....จังหวัด.....

เนื้อที่.....ไร่.....งาน.....ตารางวา โดยมีอาณาเขต ดังนี้

ด้านทิศเหนือ	จด.....	วัดได้.....	เมตร
ด้านทิศตะวันออก	จด.....	วัดได้.....	เมตร
ด้านทิศใต้	จด.....	วัดได้.....	เมตร
ด้านทิศตะวันตก	จด.....	วัดได้.....	เมตร

******หมายเหตุ** หากมีพื้นที่เข้าร่วมโครงการมากกว่า ๑ แปลงให้ระบุพื้นที่ทุกแปลง

๓๒

แบบ ปอ. ๒

รายงานการตรวจสอบสภาพป่าที่เข้าร่วมกิจกรรมปลูกและบำรุงป่าชายเลน
เพื่อประโยชน์จากคาร์บอนเครดิต สำหรับบุคคลภายนอก

๑. ชื่อผู้ขอ.....อายุ.....ปี สัญชาติ.....
อาชีพ..... มีภูมิลำเนาอยู่บ้านเลขที่.....
ซอย..... ถนน.....หมู่ที่..... ตำบล/แขวง.....
อำเภอ/เขต.....จังหวัด.....

๒. พื้นที่ดำเนินการ.....

๓. ขอบเขตและพื้นที่.....
.....

๔. ลักษณะภูมิประเทศ.....
.....

๕. ลักษณะภูมิอากาศ.....
.....

๖. ลักษณะทางชีวภาพ.....
.....

๗. อันตรายที่จะเกิดกับพันธุ์ไม้ที่ปลูก และความเห็นในการป้องกันภัย.....
.....

๘. สภาพการใช้ประโยชน์ที่ดินในพื้นที่.....
.....

๙. วัน เดือน ปี ที่ทำการตรวจสภาพพื้นที่.....

๑๐. ความเห็นของผู้ตรวจสภาพป่า.....
.....
.....

(ลงชื่อ).....ผู้นำตรวจสภาพป่า
(.....)
ตำแหน่ง.....

(ลงชื่อ).....ผู้ตรวจสภาพป่า
(.....)
ตำแหน่ง.....

๓๓

แบบ ปอ. ๓

รายงานผลการปฏิบัติงานการปลูกป่าชายเลน เพื่อประโยชน์จากคาร์บอนเครดิต
สำหรับบุคคลภายนอก

ชื่อแผนงาน/โครงการ.....
พื้นที่ดำเนินการ.....**เนื้อที่**.....**ไร่**
แหล่งที่มางบประมาณ.....
จำนวนงบประมาณ.....
หน่วยงานผู้ดำเนินโครงการ.....

รายงานผลการปลูกป่าชายเลน

๑. การคัดเลือกชนิดพันธุ์ไม้ที่จะใช้ปลูก

๑.๑..... จำนวน .....กล้า
๑.๒..... จำนวน .....กล้า
๑.๓ ..... จำนวน .....กล้า
๑.๔ ..... จำนวน .....กล้า
๑.๔ ..... จำนวน .....กล้า

๒. อัตราการรอดตายของกล้าไม้ ร้อยละ.....

๓. การเตรียมพื้นที่ พร้อมภาพถ่ายสี ไม่น้อยกว่า ๒ ภาพ

รูปภาพ การเตรียมพื้นที่	รูปภาพ การเตรียมพื้นที่

๔. การปลูก พร้อมภาพถ่ายสีไม่น้อยกว่า ๒ ภาพ

รูปภาพ การปลูก	รูปภาพ การปลูก

๕. การบำรุงรักษา พร้อมภาพถ่ายสีไม่น้อยกว่า ๒ ภาพ

รูปภาพ การบำรุงรักษา	รูปภาพ การบำรุงรักษา

๖. การหมายแนวเขตแปลงปลูกป่าชายเลน พร้อมป้าย และภาพถ่ายสี ไม่น้อยกว่า ๓ ภาพ

รูปภาพ ป้าย

รูปภาพ การหมายแนวเขตแปลงปลูก	รูปภาพ การหมายแนวเขตแปลงปลูก

๗. การรังวัดหมายแนวเขต และแผนที่แสดงแปลงปลูกป่าพร้อมพิกัด

แผนที่รังวัดแปลงปลูกป่าชายเลนพร้อมพิกัด

ท้องที่ .....

.....

แผนที่ มาตราส่วน (ตามความเหมาะสม)

<u>เครื่องหมายแผนที่</u>

แนวเขตรังวัด

(ลงชื่อ).....

( )

ตำแหน่ง.....

๓๕

- ๓ -

แผนที่แปลงปลูกป่าชายเลน

ท้องที่.....

....

แผนที่ มาตราส่วน ๑ : ๕๐,๐๐๐

<u>เครื่องหมายแผนที่</u>

แปลงปลูกป่าชายเลน

(ลงชื่อ).....

( )

ตำแหน่ง.....

แผนที่แปลงปลูกป่าชายเลน

ท้องที่.....

.....

แผนที่ มาตราส่วน ๑ : ๔,๐๐๐

<u>เครื่องหมายแผนที่</u>

แปลงปลูกป่าชายเลน

(ลงชื่อ).....

( )

ตำแหน่ง.....

๘. ภาพถ่ายสีแสดงสภาพแปลงก่อนและหลังปลูกพร้อมพิกัด ณ จุดถ่ายภาพ (สำหรับติดตามผลในปีถัดไป) ไม่น้อยกว่า ๔ รูป

ภาพถ่าย **ก่อน**ปลูกป่าชายเลน ๑	ภาพถ่าย **ก่อน**ปลูกป่าชายเลน ๒
พิกัดจุดถ่ายภาพ.....	พิกัดจุดถ่ายภาพ.....
ภาพถ่าย **ก่อน**ปลูกป่าชายเลน ๓	ภาพถ่าย **ก่อน**ปลูกป่าชายเลน ๔
พิกัดจุดถ่ายภาพ.....	พิกัดจุดถ่ายภาพ.....
ภาพถ่าย **หลัง**ปลูกป่าชายเลน ๑	ภาพถ่าย **หลัง**ปลูกป่าชายเลน ๒
พิกัดจุดถ่ายภาพ.....	พิกัดจุดถ่ายภาพ.....
ภาพถ่าย **หลัง**ปลูกป่าชายเลน ๓	ภาพถ่าย **หลัง**ปลูกป่าชายเลน ๔
พิกัดจุดถ่ายภาพ.....	พิกัดจุดถ่ายภาพ.....

(ลงชื่อ).....

( )

ตำแหน่ง.....

๓๗

แบบ ปอ. ๔

รายงานผลการปฏิบัติงานการบำรุงแปลงปลูกป่าชายเลน เพื่อประโยชน์จากคาร์บอนเครดิต
ปีที่ ๒ ถึงปีที่ ๑๐ สำหรับบุคคลภายนอก

ชื่อแผนงาน/โครงการ.....
พื้นที่ดำเนินการ.....**เนื้อที่**.....**ไร่**
แหล่งที่มางบประมาณ.....
จำนวนงบประมาณ.....
หน่วยงานผู้ดำเนินโครงการ.....

รายงานผลการบำรุงแปลงป่าชายเลนปีที่...

๑. การซ่อมแซมแนวเขตรอบแปลง พร้อมภาพถ่ายสี ไม่น้อยกว่า ๒ ภาพ
๒. การแผ้วถางวัชพืช พร้อมภาพถ่ายสี ไม่น้อยกว่า ๒ ภาพ
๓. การปลูกซ่อม พร้อมภาพถ่ายสี ไม่น้อยกว่า ๒ ภาพ
๔. ภาพถ่ายสีแสดงสภาพแปลงหลังการบำรุง พร้อมพิกัด ณ จุดเดิมที่มีการถ่ายภาพ (สำหรับติดตามผลในปีถัดไป) ไม่น้อยกว่า ๔ รูป

ภาพถ่ายแสดงสภาพแปลง หลังการบำรุง ณ จุดถ่ายภาพเดิม ๑	ภาพถ่ายแสดงสภาพแปลง หลังการบำรุง ณ จุดถ่ายภาพเดิม ๒
พิกัดจุดถ่ายภาพ.....	พิกัดจุดถ่ายภาพ.....
ภาพถ่ายแสดงสภาพแปลง หลังการบำรุง ณ จุดถ่ายภาพเดิม ๓	ภาพถ่ายแสดงสภาพแปลง หลังการบำรุง ณ จุดถ่ายภาพเดิม ๔
พิกัดจุดถ่ายภาพ.....	พิกัดจุดถ่ายภาพ.....

ลงชื่อ.....
( )
ตำแหน่ง.....

ภาคผนวกที่ ๓ ระเบียบกรมทรัพยากรทางทะเลและชายฝั่ง ว่าด้วยการแบ่งปันคาร์บอนเครดิตที่ได้จากการปลูกและบำรุงป่าชายเลน สำหรับชุมชน พ.ศ. ๒๕๖๕

ระเบียบกรมทรัพยากรทางทะเลและชายฝั่ง
ว่าด้วยการแบ่งปันคาร์บอนเครดิตที่ได้จากการปลูกและบำรุงป่าชายเลนสำหรับชุมชน
พ.ศ. ๒๕๖๕

โดยเป็นการสมควรส่งเสริมให้ชุมชนมีส่วนร่วมในการอนุรักษ์ ฟื้นฟู บริหารจัดการทรัพยากรทางทะเลและชายฝั่ง ให้เกิดความมั่งคั่ง สมดุล ยั่งยืน และเป็นไปอย่างมีประสิทธิภาพ เสริมสร้างความมั่นคงทางสังคมและเศรษฐกิจของประเทศ ตลอดจนสนับสนุนการเพิ่มพื้นที่สีเขียว ซึ่งเป็นไปตามมาตรา ๕๗ (๒) แห่งรัฐธรรมนูญแห่งราชอาณาจักรไทย พุทธศักราช ๒๕๖๐ และสอดคล้องตามแผนแม่บทภายใต้ยุทธศาสตร์ชาติ ๒๐ ปี (พ.ศ. ๒๕๖๑-๒๕๘๐) แผนการปฏิรูปประเทศ ยุทธศาสตร์กระทรวงทรัพยากรธรรมชาติและสิ่งแวดล้อม และพระราชบัญญัติส่งเสริมการบริหารจัดการทรัพยากรทางทะเลและชายฝั่ง พ.ศ. ๒๕๕๘ เพื่อให้เกิดการจัดสรรแบ่งปันคาร์บอนเครดิตที่ได้จากการปลูก บำรุง ดูแล รักษา จัดการพื้นที่ป่าชายเลนที่ชุมชนร่วมดูแล รวมทั้งเร่งฟื้นฟูพื้นที่ป่าเสื่อมโทรม และส่งเสริมการเพิ่มพื้นที่ป่าชายเลนเพื่อเป็นแหล่งกักเก็บก๊าซเรือนกระจก

อาศัยอำนาจตามความในมาตรา ๓๒ แห่งพระราชบัญญัติระเบียบบริหารราชการแผ่นดิน พ.ศ. ๒๕๓๔ ซึ่งแก้ไขเพิ่มเติมโดยพระราชบัญญัติระเบียบบริหารราชการแผ่นดิน (ฉบับที่ ๕) พ.ศ. ๒๕๔๕ อธิบดีกรมทรัพยากรทางทะเลและชายฝั่ง จึงวางระเบียบไว้ ดังต่อไปนี้

ข้อ ๑ ระเบียบนี้เรียกว่า "ระเบียบกรมทรัพยากรทางทะเลและชายฝั่ง ว่าด้วยการแบ่งปันคาร์บอนเครดิตที่ได้จากการปลูกและบำรุงป่าชายเลนสำหรับชุมชน พ.ศ. ๒๕๖๕"

ข้อ ๒ ระเบียบนี้ให้ใช้บังคับตั้งแต่วันถัดจากวันประกาศเป็นต้นไป

ข้อ ๓ บรรดาระเบียบ ข้อบังคับ และคำสั่งอื่นใดที่ขัดหรือแย้งกับระเบียบนี้ ให้ใช้ระเบียบนี้แทน

ข้อ ๔ ในระเบียบนี้

"กรม" หมายความว่า กรมทรัพยากรทางทะเลและชายฝั่ง

"อธิบดี" หมายความว่า อธิบดีกรมทรัพยากรทางทะเลและชายฝั่ง

"โครงการ" หมายความว่า โครงการปลูก บำรุง ดูแล รักษา และจัดการป่าชายเลนโดยชุมชน ที่ยื่นคำขอเข้าร่วมโครงการกับกรม และยื่นขอจดทะเบียนโครงการลดก๊าซเรือนกระจกภาคสมัครใจตามมาตรฐานของประเทศไทย (Thailand Voluntary Emission Reduction Program : T-VER) กับองค์การบริหารจัดการก๊าซเรือนกระจก (องค์การมหาชน)

"ชุมชนผู้พัฒนาโครงการ" หมายความว่า ชุมชนท้องถิ่นหรือชุมชนชายฝั่ง ที่ขึ้นทะเบียนกับกรมตามระเบียบกรมทรัพยากรทางทะเลและชายฝั่ง ว่าด้วยหลักเกณฑ์การขึ้นทะเบียนชุมชนชายฝั่ง พ.ศ. ๒๕๖๐ ที่ยื่นคำขอร่วมโครงการปลูกป่าชายเลน เพื่อประโยชน์จากคาร์บอนเครดิตกับกรม

- ๒ -

"โครงการ T-VER" หมายความว่า โครงการลดก๊าซเรือนกระจกภาคสมัครใจตามมาตรฐานของประเทศไทย (Thailand Voluntary Emission Reduction Program : T-VER) ซึ่งเป็นกลไกที่มีเป้าหมายในการส่งเสริมให้ทุกภาคส่วนมีส่วนร่วมลดการปล่อยก๊าซเรือนกระจกในประเทศ

"คาร์บอนเครดิต" หมายความว่า ปริมาณก๊าซเรือนกระจกที่ลดหรือกักเก็บได้จากการดำเนินโครงการ T-VER มีหน่วยเป็นตันคาร์บอนไดออกไซด์เทียบเท่า และสามารถนำคาร์บอนเครดิตไปแลกเปลี่ยนหรือซื้อ-ขายเพื่อนำไปใช้ประโยชน์ได้

"ของป่า" หมายความว่า สิ่งต่างๆ ที่เกิดขึ้นหรือมีอยู่ในพื้นที่โครงการ เช่น

(๑) เศษไม้ เปลือกไม้ ใบไม้ เมล็ด ผลไม้ และพืชสมุนไพร

(๒) กก กระจูด กูด เห็ด กล้วยไม้ และพืชอื่นๆ

(๓) ซากไข่ ไข่ รังนก อุงหรือชันโรง ครั่ง รังผึ้ง น้ำผึ้ง ขี้ผึ้ง และผลิตภัณฑ์จากชันโรง

(๔) สัตว์บก สัตว์น้ำ สัตว์ครึ่งบกครึ่งน้ำ สัตว์ปีก แมลง รวมทั้งไข่ของแมลง ที่ไม่ใช่สัตว์ป่าสงวนหรือสัตว์ป่าคุ้มครองตามกฎหมายว่าด้วยการสงวนและคุ้มครองสัตว์ป่า

ข้อ ๕ พื้นที่ที่กำหนดเป็นแปลงปลูกและจัดการป่าชายเลนสำหรับชุมชน ต้องเป็นพื้นที่ป่าชายเลนที่กรมกำหนดให้เป็นพื้นที่ที่ชุมชนมีส่วนร่วมในการดำเนินการปลูก บำรุงรักษา อนุรักษ์ ฟื้นฟู และต้องมีการดำเนินการในรูปแบบคณะกรรมการชุมชน

การจัดสรรและการเปลี่ยนแปลงพื้นที่ดำเนินโครงการ ให้เป็นไปตามหลักเกณฑ์และแนวทางที่กรมกำหนด

ข้อ ๖ ชุมชนผู้พัฒนาโครงการจะได้รับการอนุมัติให้เข้าร่วมโครงการจากกรม คราวละ ๑๐, ๒๐ หรือ ๓๐ ปี ซึ่งกระทำการโดยพนักงานเจ้าหน้าที่ตามพระราชบัญญัติป่าสงวนแห่งชาติ พ.ศ. ๒๕๐๗ หรือพระราชบัญญัติป่าไม้ พุทธศักราช ๒๔๘๔ ในเขตพื้นที่ป่าชายเลนตามมติคณะรัฐมนตรี หรือพื้นที่ที่มีสภาพเป็นป่าชายเลน หรือได้รับอิทธิพลจากการขึ้นลงของน้ำทะเลซึ่งเป็นป่าตามกฎหมายว่าด้วยป่าไม้ หรือกฎหมายว่าด้วยป่าสงวนแห่งชาติ พื้นที่ป่าชายเลนอนุรักษ์ตามกฎหมายว่าด้วยการส่งเสริมการบริหารจัดการทรัพยากรทางทะเลและชายฝั่ง หรือพื้นที่ป่าชายเลนในความรับผิดชอบของกรมทรัพยากรทางทะเลและชายฝั่ง

ในกรณีชุมชนผู้พัฒนาโครงการมีความประสงค์จะขอต่ออายุโครงการ T-VER จะต้องได้รับอนุมัติจากกรมให้ต่ออายุโครงการปลูกป่าชายเลน เพื่อประโยชน์จากคาร์บอนเครดิต ตามช่วงระยะเวลาที่ขอต่ออายุโครงการ T-VER

ข้อ ๗ การยื่นคำขอเข้าร่วมโครงการให้ยื่นได้ที่ ๑) สำนักงานทรัพยากรทางทะเลและชายฝั่ง ๒) ศูนย์บริหารจัดการทรัพยากรป่าชายเลนจังหวัด ๓) ศูนย์อนุรักษ์ทรัพยากรป่าชายเลน ในท้องที่ที่ป่านั้นตั้งอยู่ ๔) หน่วยงานอื่นที่กรมกำหนด หรือ ๕) ทางจดหมายอิเล็กทรอนิกส์ pccms.dmcr@gmail.com ตามแบบ ปอ. ๑ และแบบรายละเอียดโครงการ ท้ายระเบียบนี้

ข้อ ๘ ให้หน่วยงานตามข้อ ๗ (๑) - (๔) จัดส่งเอกสารการขอเข้าร่วมโครงการที่เกี่ยวข้องทั้งหมดให้กองอนุรักษ์ทรัพยากรป่าชายเลน ส่วนแผนงานและจัดการคาร์บอนเครดิต เมื่อได้รับเอกสารแล้วให้ตรวจสอบรายละเอียดความถูกต้อง/ครบถ้วนของคำขอ และเอกสารอื่นที่เกี่ยวข้อง ให้แล้วเสร็จภายใน ๗ วัน นับแต่วันที่ได้รับคำขอ

- ๓ -

กรณีที่พบว่าคำขอไม่ถูกต้องหรือเอกสารประกอบคำขอไม่ครบถ้วน ให้แจ้งผู้ยื่นคำขอทราบเพื่อแก้ไขให้ถูกต้องหรือจัดส่งเอกสารประกอบคำขอให้ครบถ้วนภายในระยะเวลาที่เจ้าหน้าที่กำหนด ทั้งนี้ หากผู้ที่ยื่นคำขอไม่แก้ไขหรือไม่จัดส่งเอกสารประกอบคำขอให้ครบถ้วนภายในระยะเวลาที่กำหนดถือว่าผู้ยื่นคำขอไม่ประสงค์จะให้เจ้าหน้าที่ดำเนินการต่อไป ให้เจ้าหน้าที่จำหน่ายเรื่องออกจากสารบบและแจ้งให้ผู้ยื่นคำขอทราบเป็นหนังสือ

ข้อ ๙ เมื่อได้รับเอกสารครบถ้วนให้ผู้อำนวยการกองอนุรักษ์ทรัพยากรป่าชายเลน พิจารณาให้ความเห็น และประมวลเรื่องเสนออธิบดีเพื่อพิจารณาอนุมัติ ภายใน ๑๕ วัน

เมื่อกรมอนุมัติให้ชุมชนเป็นผู้พัฒนาโครงการร่วมกับกรมแล้ว ให้ชุมชนผู้พัฒนาโครงการจัดทำเอกสารและปฏิบัติตามแนวทางการพัฒนาโครงการ T-VER ตามหลักเกณฑ์ที่องค์การบริหารจัดการก๊าซเรือนกระจก (องค์การมหาชน) กำหนด พร้อมส่งเอกสารต่างๆ ที่เกี่ยวข้องไว้เป็นหลักฐานการดำเนินงานแก่กรม ทั้งนี้ ให้ระบุกรมเป็นเจ้าของโครงการ และชุมชนเป็นผู้พัฒนาโครงการ กรณีที่จะเพิ่มรายชื่อผู้พัฒนาโครงการต้องเป็นไปตามที่กรมเห็นชอบ

ข้อ ๑๐ การดำเนินโครงการ ชุมชนผู้พัฒนาโครงการต้องปฏิบัติตามกฎหมายว่าด้วยการส่งเสริมการบริหารจัดการทรัพยากรทางทะเลและชายฝั่ง โดยผู้ร่วมโครงการต้องรับผิดชอบค่าใช้จ่ายในการดำเนินการปลูก บำรุง ดูแล รักษา จัดการพื้นที่ป่าชายเลน ที่ยื่นเข้าร่วมโครงการ โดยให้ถือปฏิบัติตามระเบียบกรมทรัพยากรทางทะเลและชายฝั่ง ว่าด้วยการปลูกและบำรุงป่าชายเลน พ.ศ. ๒๕๖๔ ตลอดระยะเวลาการเข้าร่วมโครงการ โดยการดำเนินการดังกล่าวอยู่ภายใต้การกำกับดูแลของเจ้าหน้าที่ของกรม

สมาชิกในชุมชนสามารถเข้าไปใช้ประโยชน์เพื่อการพักผ่อนหย่อนใจ การท่องเที่ยวเชิงนิเวศ การเก็บหาของป่าเพื่อการยังชีพ และกิจกรรมสาธารณประโยชน์ภายในชุมชน โดยต้องเป็นไปอย่างสมดุลและยั่งยืน ไม่ทำลายความหลากหลายทางชีวภาพ หรือส่งผลกระทบต่อสิ่งแวดล้อมในพื้นที่ดำเนินโครงการ และให้เป็นไปตามหลักเกณฑ์ วิธีการ และเงื่อนไขที่กรมกำหนด

ข้อ ๑๑ ชุมชนผู้พัฒนาโครงการจะต้องเป็นผู้รับผิดชอบค่าใช้จ่ายที่เกิดขึ้นจากการดำเนินโครงการ T-VER ทั้งหมด ตามหลักเกณฑ์ที่องค์การบริหารจัดการก๊าซเรือนกระจก (องค์การมหาชน) กำหนด

ข้อ ๑๒ ชุมชนผู้พัฒนาโครงการที่ได้รับอนุมัติ ตามข้อ ๖ หากไม่สามารถขึ้นทะเบียนโครงการ T-VER กับองค์การบริหารจัดการก๊าซเรือนกระจก (องค์การมหาชน) ได้ ภายในระยะเวลา ๑ ปี นับจากวันที่ได้รับอนุมัติให้เข้าร่วมโครงการ กรมจะแจ้งยกเลิกการเป็นผู้พัฒนาโครงการร่วมกับกรม

ในกรณีชุมชนผู้พัฒนาโครงการไม่สามารถดำเนินการปลูก บำรุง ดูแล รักษา และจัดการป่าชายเลนตามโครงการในระยะเวลาที่กำหนดไว้ในแผนการดำเนินงาน กรมจะแจ้งให้องค์การบริหารจัดการก๊าซเรือนกระจก (องค์การมหาชน) ทราบ เพื่อยกเลิกการเป็นผู้พัฒนาโครงการร่วมกับกรม

กรณีชุมชนผู้พัฒนาโครงการไม่สามารถดำเนินโครงการได้และต้องการยกเลิกการเข้าร่วมโครงการ ให้ทำหนังสือแจ้งกรม เพื่อกรมจะได้แจ้งยกเลิกการเป็นผู้พัฒนาโครงการ

ทั้งนี้ เมื่อกรมแจ้งยกเลิกการเป็นผู้พัฒนาโครงการกับกรมแล้ว ผลประโยชน์ต่างๆ ที่เกิดขึ้นจากคาร์บอนเครดิตจากการดำเนินโครงการจะตกเป็นกรรมสิทธิ์ของกรม

- ๔ -

ข้อ ๑๓ การดำเนินการใดๆ นอกเหนือจากเอกสารข้อเสนอโครงการ T-VER ที่ขอขึ้นทะเบียนต่อองค์การบริหารจัดการก๊าซเรือนกระจก (องค์การมหาชน) การเปลี่ยนแปลงเอกสารข้อเสนอโครงการ T-VER การขอรับรองคาร์บอนเครดิตและการขอต่ออายุโครงการ T-VER ผู้พัฒนาโครงการต้องได้รับความเห็นชอบจากกรม

ข้อ ๑๔ กรณีการแบ่งปันคาร์บอนเครดิตจากการประเมินโครงการ T-VER ให้กำหนดในสัดส่วนไม่เกินร้อยละ ๙๐ สำหรับชุมชนผู้พัฒนาโครงการ และไม่น้อยกว่าร้อยละ ๑๐ สำหรับกรม หรือตามที่ตกลงกัน

ข้อ ๑๕ ให้อธิบดีเป็นผู้รักษาการตามระเบียบนี้ และให้มีอำนาจตีความวินิจฉัยปัญหาหรือข้อโต้แย้งเกี่ยวกับการปฏิบัติตามระเบียบนี้ คำวินิจฉัยของอธิบดีให้ถือเป็นที่สุด

ประกาศ ณ วันที่ ๑๙ กรกฎาคม พ.ศ. ๒๕๖๕

(นายโสภณ ทองดี)
อธิบดีกรมทรัพยากรทางทะเลและชายฝั่ง

๔๒

แบบ ปอ.๑

คำขอเข้าร่วมกิจกรรมปลูกและบำรุงป่าชายเลน เพื่อประโยชน์จากคาร์บอนเครดิต
สำหรับชุมชนท้องถิ่นหรือชุมชนชายฝั่ง

เขียนที่.....

วันที่.....เดือน.....พ.ศ.....

ข้าพเจ้า.....อายุ.....ปี สัญชาติ.....
อาชีพ..... มีภูมิลำเนาอยู่บ้านเลขที่.....
ซอย..... ถนน.....หมู่ที่..... ตำบล/แขวง.....
อำเภอ/เขต..... จังหวัด..... โทร.....
เป็นผู้มีอำนาจลงนามแทนชุมชนท้องถิ่นหรือชุมชนชายฝั่ง ชื่อ.....
ตั้งอยู่ที่.....
.....
มีเอกสารแสดงฐานะการเป็นชุมชนท้องถิ่นหรือชุมชนชายฝั่ง และเป็นผู้มีอำนาจลงนามแทนชุมชนท้องถิ่นหรือชุมชนชายฝั่ง ตามที่แนบท้ายคำขอนี้ ดังมีข้อความต่อไปนี้

ข้อ ๑ ข้าพเจ้ามีความประสงค์จะขอเข้าร่วมกิจกรรมปลูกและบำรุงป่าชายเลน เพื่อประโยชน์จากคาร์บอนเครดิต กับกรมทรัพยากรทางทะเลและชายฝั่ง จำนวน .....ไร่ จำนวน .....แปลง รายละเอียดพื้นที่ดำเนินโครงการปรากฏท้าย แบบ ปอ.๑

ข้อ ๒ ในการยื่นคำขอ ข้าพเจ้ารับรองจะเป็นผู้นำหรือมอบให้ผู้แทนเป็นผู้นำพนักงานเจ้าหน้าที่ออกไปตรวจสภาพป่าในพื้นที่ขอนี้ ตามวัน เวลา ที่เจ้าหน้าที่นัดหมาย

ข้อ ๓ ในการเข้าร่วมกิจกรรม ปลูกและบำรุงป่าชายเลน ข้าพเจ้ายินยอมปฏิบัติตามระเบียบกรมทรัพยากรทางทะเลและชายฝั่ง ว่าด้วยการปลูกและบำรุงป่าชายเลน พ.ศ. ๒๕๖๔ และระเบียบกรมทรัพยากรทางทะเลและชายฝั่ง ว่าด้วยการแบ่งปันคาร์บอนเครดิตที่ได้จากการปลูกและบำรุงป่าชายเลน สำหรับชุมชน พ.ศ. ๒๕๖๕

ข้อ ๔ พร้อมกับคำขอนี้ ข้าพเจ้าได้แนบหลักฐานต่าง ๆ มาด้วย ดังนี้

๑. รายละเอียดของโครงการที่ขออนุญาตเข้าร่วมกิจกรรม
๒. แผนที่สังเขปแสดงบริเวณพื้นที่ขออนุญาต
๓. สำเนาหรือภาพถ่ายหนังสือรับรองการจดทะเบียน วัตถุประสงค์ และผู้มีอำนาจลงนามแทนชุมชนท้องถิ่นหรือชุมชนชายฝั่ง
๔. สำเนาหรือภาพถ่ายทะเบียนบ้านหรือสำนักงานที่ทำการของชุมชนท้องถิ่นหรือชุมชนชายฝั่ง
๕. อื่น ๆ ตามที่ทางราชการแจ้งให้นำส่ง.....

(ลงชื่อ).....ผู้ยื่นคำขอ
(.....)
ตำแหน่ง.....

(ลงชื่อ).....ผู้อนุมัติ
(.....)

๔๓

รายละเอียดท้ายแบบ ปอ.๑

พื้นที่ดำเนินกิจกรรมปลูกและบำรุงป่าชายเลน เพื่อประโยชน์จากคาร์บอนเครดิต

แปลงที่ ๑

พื้นที่ตั้งอยู่ในเขตป่าชายเลนตามมติคณะรัฐมนตรี/ป่าสงวนแห่งชาติแห่งชาติ /ป่าไม้ตามพระราชบัญญัติป่าไม้ พุทธศักราช ๒๔๘๔/พื้นที่ที่มีสภาพเป็นป่าชายเลน.....

ชื่อป่า.....ตำบล.....

อำเภอ.....จังหวัด.....

เนื้อที่.....ไร่.....งาน.....ตารางวา โดยมีอาณาเขต ดังนี้

ด้านทิศเหนือ	จด.....	วัดได้.....	เมตร
ด้านทิศตะวันออก	จด.....	วัดได้.....	เมตร
ด้านทิศใต้	จด.....	วัดได้.....	เมตร
ด้านทิศตะวันตก	จด.....	วัดได้.....	เมตร

******หมายเหตุ** หากมีพื้นที่เข้าร่วมโครงการมากกว่า ๑ แปลงให้ระบุพื้นที่ทุกแปลง

๔๔

แบบ ปอ. ๒

รายงานการตรวจสอบสภาพป่าที่เข้าร่วมกิจกรรมปลูกและบำรุงป่าชายเลน
เพื่อประโยชน์จากคาร์บอนเครดิต สำหรับชุมชนท้องถิ่นหรือชุมชนชายฝั่ง

๑. ชื่อผู้ขอ.....อายุ.....ปี สัญชาติ.....
อาชีพ.....มีภูมิลำเนาอยู่บ้านเลขที่.....ซอย.....ถนน.....
หมู่ที่.....ตำบล/แขวง.....อำเภอ/เขต.....จังหวัด.....

๒. พื้นที่ดำเนินการ.....

๓. ขอบเขตและพื้นที่

---

๔. ลักษณะภูมิประเทศ

---

๕. ลักษณะภูมิอากาศ

---

๖. ลักษณะทางชีวภาพ

---

๗. อันตรายที่จะเกิดกับพันธุ์ไม้ที่ปลูก และความเห็นในการป้องกันภัย

---

๘. สภาพการใช้ประโยชน์ที่ดินในพื้นที่

---

๙. วัน เดือน ปี ที่ทำการตรวจสภาพพื้นที่

---

๑๐. ความเห็นของผู้ตรวจสภาพป่า

(ลงชื่อ).....ผู้นำตรวจสภาพป่า
(.....)
ตำแหน่ง.....

(ลงชื่อ).....ผู้ร่วมตรวจสภาพป่า
(.....)
ตำแหน่ง.....

๔๕

แบบ ปอ. ๓

รายงานผลการปฏิบัติงานการปลูกป่าชายเลน เพื่อประโยชน์จากคาร์บอนเครดิต
สำหรับชุมชนท้องถิ่นหรือชุมชนชายฝั่ง

ชื่อแผนงาน/โครงการ.....
พื้นที่ดำเนินการ.....**เนื้อที่**.....**ไร่**
แหล่งที่มางบประมาณ.....
จำนวนงบประมาณ.....
หน่วยงานผู้ดำเนินโครงการ.....

รายงานผลการปลูกป่าชายเลน

๑. การคัดเลือกชนิดพันธุ์ไม้ที่จะใช้ปลูก

๑.๑..... จำนวน .....กล้า
๑.๒..... จำนวน .....กล้า
๑.๓ ..... จำนวน .....กล้า
๑.๔ ..... จำนวน .....กล้า
๑.๔ ..... จำนวน .....กล้า

๒. อัตราการรอดตายของกล้าไม้ ร้อยละ.....

๓. การเตรียมพื้นที่ พร้อมภาพถ่ายสี ไม่น้อยกว่า ๒ ภาพ

รูปภาพ การเตรียมพื้นที่	รูปภาพ การเตรียมพื้นที่

๔. การปลูก พร้อมภาพถ่ายสีไม่น้อยกว่า ๒ ภาพ

รูปภาพ การปลูก	รูปภาพ การปลูก

๕. การบำรุงรักษา พร้อมภาพถ่ายสีไม่น้อยกว่า ๒ ภาพ

รูปภาพ การบำรุงรักษา	รูปภาพ การบำรุงรักษา

๔๖

- ๒ -

๖. การหมายแนวเขตแปลงปลูกป่าชายเลน พร้อมป้าย และภาพถ่ายสี ไม่น้อยกว่า ๓ ภาพ

รูปภาพ ป้าย

รูปภาพ
การหมายแนวเขตแปลงปลูก

รูปภาพ
การหมายแนวเขตแปลงปลูก

๗. การรังวัดหมายแนวเขต และแผนที่แสดงแปลงปลูกป่าพร้อมพิกัด

แผนที่รังวัดแปลงปลูกป่าชายเลนพร้อมพิกัด

ท้องที่ .....

.....

แผนที่ มาตราส่วน (ตามความเหมาะสม)

<u>เครื่องหมายแผนที่</u>

แนวเขตรังวัด

(ลงชื่อ).....

( )

ตำแหน่ง.....

๔๗

- ๓ -

แผนที่แปลงปลูกป่าชายเลน

ท้องที่.....

....

แผนที่ มาตราส่วน ๑ : ๕๐,๐๐๐

<u>เครื่องหมายแผนที่</u>

แปลงปลูกป่าชายเลน

(ลงชื่อ).....

( )

ตำแหน่ง.....

แผนที่แปลงปลูกป่าชายเลน

ท้องที่.....

.....

แผนที่ มาตราส่วน ๑ : ๔,๐๐๐

<u>เครื่องหมายแผนที่</u>

แปลงปลูกป่าชายเลน

(ลงชื่อ).....

( )

ตำแหน่ง.....

๘. ภาพถ่ายสีแสดงสภาพแปลงก่อนและหลังปลูกพร้อมพิกัด ณ จุดถ่ายภาพ (สำหรับติดตามผลในปีถัดไป) ไม่น้อยกว่า ๔ รูป

ภาพถ่าย **ก่อน**ปลูกป่าชายเลน ๑	ภาพถ่าย **ก่อน**ปลูกป่าชายเลน ๒
พิกัดจุดถ่ายภาพ.....	พิกัดจุดถ่ายภาพ.....
ภาพถ่าย **ก่อน**ปลูกป่าชายเลน ๓	ภาพถ่าย **ก่อน**ปลูกป่าชายเลน ๔
พิกัดจุดถ่ายภาพ.....	พิกัดจุดถ่ายภาพ.....
ภาพถ่าย **หลัง**ปลูกป่าชายเลน ๑	ภาพถ่าย **หลัง**ปลูกป่าชายเลน ๒
พิกัดจุดถ่ายภาพ.....	พิกัดจุดถ่ายภาพ.....
ภาพถ่าย **หลัง**ปลูกป่าชายเลน ๓	ภาพถ่าย **หลัง**ปลูกป่าชายเลน ๔
พิกัดจุดถ่ายภาพ.....	พิกัดจุดถ่ายภาพ.....

(ลงชื่อ).....

( )

ตำแหน่ง.....

๔๙

แบบ ปอ. ๔

รายงานผลการปฏิบัติงานการบำรุงแปลงปลูกป่าชายเลน เพื่อประโยชน์จากคาร์บอนเครดิต
ปีที่ ๒ ถึงปีที่ ๑๐ สำหรับชุมชนท้องถิ่นหรือชุมชนชายฝั่ง

ชื่อแผนงาน/โครงการ.....
พื้นที่ดำเนินการ.....**เนื้อที่**.....**ไร่**
แหล่งที่มางบประมาณ.....
จำนวนงบประมาณ.....
หน่วยงานผู้ดำเนินโครงการ.....

รายงานผลการบำรุงแปลงป่าชายเลนปีที่...

๑. การซ่อมแซมแนวเขตรอบแปลง พร้อมภาพถ่ายสี ไม่น้อยกว่า ๒ ภาพ
๒. การแผ้วถางวัชพืช พร้อมภาพถ่ายสี ไม่น้อยกว่า ๒ ภาพ
๓. การปลูกซ่อม พร้อมภาพถ่ายสี ไม่น้อยกว่า ๒ ภาพ
๔. ภาพถ่ายสีแสดงสภาพแปลงหลังการบำรุง พร้อมพิกัด ณ จุดเดิมที่มีการถ่ายภาพ (สำหรับติดตามผลในปีถัดไป) ไม่น้อยกว่า ๔ รูป

ภาพถ่ายแสดงสภาพแปลง หลังการบำรุง ณ จุดถ่ายภาพเดิม ๑	ภาพถ่ายแสดงสภาพแปลง หลังการบำรุง ณ จุดถ่ายภาพเดิม ๒
พิกัดจุดถ่ายภาพ.....	พิกัดจุดถ่ายภาพ.....
ภาพถ่ายแสดงสภาพแปลง หลังการบำรุง ณ จุดถ่ายภาพเดิม ๓	ภาพถ่ายแสดงสภาพแปลง หลังการบำรุง ณ จุดถ่ายภาพเดิม ๔
พิกัดจุดถ่ายภาพ.....	พิกัดจุดถ่ายภาพ.....

ลงชื่อ.....
( )
ตำแหน่ง.....

ภาคผนวกที่ ๔ แบบแสดงความจำนงขอเข้าร่วมโครงการกับกรมทรัพยากรทางทะเลและชายฝั่ง

แบบฟอร์มแสดงความจำนงเข้าร่วมโครงการปลูกป่าชายเลน เพื่อประโยชน์จากคาร์บอนเครดิต ร่วมกับกรมทรัพยากรทางทะเลและชายฝั่ง ประจำปี พ.ศ. ..... (สำหรับบุคคลภายนอก)

๑. ข้อมูลทั่วไป			
ชื่อหน่วยงาน/บริษัท/องค์กร			
ที่อยู่			
E-mail		โทรศัพท์	

๑.๑ การจดทะเบียนการดำเนินกิจการตามกฎหมาย

☐ บุคคลธรรมดา

☐ นิติบุคคล โปรดระบุ.....

☐ อื่นๆ (โปรดระบุ).....

๑.๒ ประเภทการดำเนินธุรกิจ.....

๑.๓ หน่วยงาน/กลุ่มบริษัทในเครือ/บริษัทสาขาย่อย

☐ มี จำนวน.....แห่ง ได้แก่.....

☐ ไม่มี

๒. วัตถุประสงค์/เป้าหมายในการเข้าร่วมโครงการปลูกป่าชายเลน เพื่อประโยชน์จากคาร์บอนเครดิต

☐ เพื่อใช้ประโยชน์ในการชดเชยการปล่อยก๊าซเรือนกระจกขององค์กร

☐ เพื่อแลกเปลี่ยน/ซื้อขายคาร์บอนเครดิตของตลาดคาร์บอนภายในประเทศ

☐ เพื่อแลกเปลี่ยน/ซื้อขายคาร์บอนเครดิตของตลาดคาร์บอนต่างประเทศ

☐ อื่นๆ โปรดระบุ

.....

๓. ความพร้อมในการเข้าร่วมโครงการปลูกป่าชายเลน เพื่อประโยชน์จากคาร์บอนเครดิต

๓.๑ ปี พ.ศ. ๒๕๖๕ ต้องการพื้นที่ปลูกป่าชายเลน เพื่อประโยชน์จากคาร์บอนเครดิต รวมทั้งสิ้น จำนวน.....ไร่

☐ พื้นที่ผ่านการทำนากุ้ง อัตราไร่ละ ๑๖,๐๐๐ บาท จำนวน .....ไร่ ท้องที่.....

จังหวัด.....

☐ พื้นที่ผ่านการทำสวนปาล์ม อัตราไร่ละ ๑๘,๐๐๐ บาท จำนวน.....ไร่ ท้องที่.....

จังหวัด.....

☐ พื้นที่เลนงอก อัตราไร่ละ ๒๕,๐๐๐ บาท จำนวน.....ไร่ ท้องที่.....

จังหวัด.....

☐ แปลงปลูกเสริมและปรับปรุงสภาพป่าชายเลน อัตราไร่ละ ๗,๐๐๐ บาท จำนวน .....ไร่

ท้องที่.....จังหวัด.....

๓.๒ แผนการดำเนินการในแปลงปลูกป่าชายเลน เพื่อประโยชน์จากคาร์บอนเครดิต ปี พ.ศ. ๒๕๖๕

☐ ๑๐ ปี ☐ มากกว่า ๒๐ ปี

☐ ๒๐ ปี ☐ อื่นๆ โปรดระบุ.....

๓.๓ ความพร้อมด้านการดำเนินงาน/งบประมาณ

☐ ๓.๓.๑ มีงบประมาณพร้อม สามารถดำเนินการได้ทันที

☐ ๓.๓.๒ อยู่ระหว่างการเตรียมความพร้อม

☐ สามารถดำเนินการได้ภายใน ๓ เดือน ☐ สามารถดำเนินการได้ภายใน ๖ เดือน

☐ สามารถดำเนินการได้ภายใน ๑ ปี ☐ อื่นๆ (โปรดระบุ).....

๓.๔ นอกเหนือจากการเข้าร่วมโครงการปลูกป่าชายเลน เพื่อประโยชน์จากคาร์บอนเครดิตกับกรมทรัพยากรทางทะเลและชายฝั่ง หน่วยงานมีแผนงานที่จะดำเนินกิจกรรมอื่นๆร่วมกับกรมทรัพยากรทางทะเลและชายฝั่ง/ชุมชนในพื้นที่หรือไม่

☐ มี (โปรดระบุ)..... .....

.....

.....

☐ ไม่มี

๔. ผลงาน/ประสบการณ์การดำเนินการด้านคาร์บอนเครดิต

๔.๑ การดำเนินการด้านคาร์บอนเครดิตที่ผ่านมา

☐ เคย (โปรดระบุด้านและหน่วยงานที่ร่วมดำเนินโครงการ).....

.....

☐ ไม่เคย

๔.๒ การดำเนินโครงการปลูกป่า เพื่อประโยชน์จากคาร์บอนเครดิต ร่วมกับหน่วยงานอื่น

☐ มีแผน ร่วมกับ.....

☐ ไม่มีแผน

๔.๓ เคยดำเนินกิจกรรมอื่นใด ร่วมกับกรมทรัพยากรทางทะเลและชายฝั่งหรือไม่

☐ เคย (โปรดระบุกิจกรรมดำเนินการ).....

.....

☐ ไม่เคย

๕. แผนการดำเนินโครงการปลูกป่าชายเลน เพื่อประโยชน์จากคาร์บอนเครดิต ของหน่วยงานในปีอื่นๆ

จำนวน.....ไร่ ระยะเวลาดำเนินการ.....ปี

☐ ปี พ.ศ. ๒๕๖๖ จำนวน .....ไร่ ท้องที่.....จังหวัด.....

☐ ปี พ.ศ. ๒๕๖๗ จำนวน .....ไร่ ท้องที่.....จังหวัด.....

☐ ปี พ.ศ. ๒๕๖๘ จำนวน .....ไร่ ท้องที่.....จังหวัด.....

☐ ปี พ.ศ. ๒๕๖๙ จำนวน .....ไร่ ท้องที่.....จังหวัด.....

☐ ปี พ.ศ. ๒๕๗๐ จำนวน .....ไร่ ท้องที่.....จังหวัด.....

☐ ปี พ.ศ. ๒๕๗๑ จำนวน .....ไร่ ท้องที่.....จังหวัด.....

☐ ปี พ.ศ. ๒๕๗๒ จำนวน .....ไร่ ท้องที่.....จังหวัด.....

☐ ปี พ.ศ. ๒๕๗๓ จำนวน .....ไร่ ท้องที่.....จังหวัด.....

☐ ปี พ.ศ. ๒๕๗๔ จำนวน .....ไร่ ท้องที่.....จังหวัด.....

๖. เหตุผลในการเข้าร่วมโครงการปลูกป่าชายเลน เพื่อประโยชน์จากคาร์บอนเครดิตร่วมกับกรมทรัพยากรทางทะเลและชายฝั่ง

.....

.....

.....

๕๓

หมายเหตุ : ๑. ค่าใช้จ่ายในการปลูก / บำรุง / ดูแล รักษา ป่าชายเลน เพื่อประโยชน์จากคาร์บอนเครดิตและการดำเนินกิจกรรมที่เกี่ยวข้องศึกษาได้จากคู่มือการปลูกป่าชายเลน เพื่อประโยชน์จากคาร์บอนเครดิต พ.ศ. ๒๕๖๕ ที่ประกาศผ่านทเว็บไซต์ https://projects.dmcr.go.th

๒. การพิจารณาจัดสรรพื้นที่เพื่อดำเนินโครงการปลูกป่าชายเลนเพื่อประโยชน์จากคาร์บอนเครดิตแก่บุคคลภายนอกของกรมทรัพยากรทางทะเลและชายฝั่ง ให้ถือเป็นที่สิ้นสุด

ลงชื่อ.....

(.....)

ตำแหน่ง.....

วันที่.....

แบบฟอร์มแสดงความจำนงเข้าร่วมโครงการปลูกป่าชายเลน เพื่อประโยชน์จากคาร์บอนเครดิต ร่วมกับกรมทรัพยากรทางทะเลและชายฝั่ง ประจำปี พ.ศ. ..... (สำหรับชุมชนท้องถิ่นและชุมชนชายฝั่ง)

๑. ข้อมูลทั่วไป

ชื่อชุมชนท้องถิ่นและชุมชนชายฝั่ง			
ที่อยู่			
E-mail		โทรศัพท์	

๑.๑ การขึ้นทะเบียนชุมชนท้องถิ่นและชุมชนชายฝั่งกับกรมทรัพยากรทางทะเลและชายฝั่ง
ขึ้นทะเบียนเมื่อวันที่.....เดือน.....ปี.....

๑.๒ การแนวทางการดำเนินโครงการปลูกป่าชายเลน เพื่อประโยชน์จากคาร์บอนเครดิตของชุมชน

☐ ชุมชนท้องถิ่นหรือชุมชนชายฝั่งดำเนินการเอง

☐ ชุมชนท้องถิ่นหรือชุมชนชายฝั่งร่วมกับผู้ให้ทุนดำเนินโครงการ ได้แก่ หน่วยงาน/องค์กร .....สนับสนุนด้าน.....

๒. วัตถุประสงค์/เป้าหมายในการเข้าร่วมโครงการปลูกป่าชายเลน เพื่อประโยชน์จากคาร์บอนเครดิต

☐ เพื่อใช้ประโยชน์ในการชดเชยการปล่อยก๊าซเรือนกระจกของชุมชนท้องถิ่นหรือชุมชนชายฝั่ง

☐ เพื่อแลกเปลี่ยน/ซื้อขายคาร์บอนเครดิตของตลาดคาร์บอนภายในประเทศ

☐ เพื่อแลกเปลี่ยน/ซื้อขายคาร์บอนเครดิตของตลาดคาร์บอนต่างประเทศ

☐ อื่นๆ โปรดระบุ.....

๓. ความพร้อมในการเข้าร่วมโครงการปลูกป่าชายเลน เพื่อประโยชน์จากคาร์บอนเครดิต

๓.๑ ปี พ.ศ. ๒๕๖๕ ต้องการพื้นที่ดำเนินโครงการปลูกป่าชายเลน เพื่อประโยชน์จากคาร์บอนเครดิต รวมทั้งสิ้น จำนวน.....ไร่

ท้องที่ตำบล..... อำเภอ..... จังหวัด..... จำนวน .....ไร่

ท้องที่ตำบล..... อำเภอ..... จังหวัด..... จำนวน .....ไร่

ท้องที่ตำบล..... อำเภอ..... จังหวัด..... จำนวน .....ไร่

ท้องที่ตำบล..... อำเภอ..... จังหวัด..... จำนวน .....ไร่

ท้องที่ตำบล..... อำเภอ..... จังหวัด..... จำนวน .....ไร่

๓.๒ แผนการดำเนินการในแปลงปลูกป่าชายเลน เพื่อประโยชน์จากคาร์บอนเครดิต ปี พ.ศ. ๒๕๖๕

☐ ๑๐ ปี ☐ มากกว่า ๒๐ ปี

☐ ๒๐ ปี ☐ อื่นๆ โปรดระบุ.....

๓.๓ ความพร้อมด้านการดำเนินงาน/งบประมาณ

☐ ๓.๓.๑ มีงบประมาณพร้อม สามารถดำเนินการได้ทันที

☐ ๓.๓.๒ อยู่ระหว่างการเตรียมความพร้อม

☐ สามารถดำเนินการได้ภายใน ๓ เดือน ☐ สามารถดำเนินการได้ภายใน ๖ เดือน

☐ สามารถดำเนินการได้ภายใน ๑ ปี ☐ อื่นๆ (โปรดระบุ).....

๔. ผลงาน/ประสบการณ์การดำเนินการด้านคาร์บอนเครดิต

๔.๑ การดำเนินการด้านคาร์บอนเครดิตที่ผ่านมา

☐ เคย (โปรดระบุด้านและหน่วยงานที่ร่วมดำเนินโครงการ).....

.....

☐ ไม่เคย

๔.๒ การดำเนินโครงการปลูกป่า เพื่อประโยชน์จากคาร์บอนเครดิต ร่วมกับหน่วยงานอื่น

☐ มีแผน ร่วมกับ.....

☐ ไม่มีแผน

๔.๓ เคยดำเนินกิจกรรมอื่นใด ร่วมกับกรมทรัพยากรทางทะเลและชายฝั่งหรือไม่

☐ เคย (โปรดระบุกิจกรรมดำเนินการ).....

.....

☐ ไม่เคย

๕. แผนการดำเนินโครงการปลูกป่าชายเลน เพื่อประโยชน์จากคาร์บอนเครดิต ของหน่วยงานในปีอื่นๆ

จำนวน.....ไร่ ระยะเวลาดำเนินการ.....ปี

☐ ปี พ.ศ. ๒๕๖๖ จำนวน .....ไร่ ท้องที่.....จังหวัด.....

☐ ปี พ.ศ. ๒๕๖๗ จำนวน .....ไร่ ท้องที่.....จังหวัด.....

☐ ปี พ.ศ. ๒๕๖๘ จำนวน .....ไร่ ท้องที่.....จังหวัด.....

☐ ปี พ.ศ. ๒๕๖๙ จำนวน .....ไร่ ท้องที่.....จังหวัด.....

☐ ปี พ.ศ. ๒๕๗๐ จำนวน .....ไร่ ท้องที่.....จังหวัด.....

☐ ปี พ.ศ. ๒๕๗๑ จำนวน .....ไร่ ท้องที่.....จังหวัด.....

☐ ปี พ.ศ. ๒๕๗๒ จำนวน .....ไร่ ท้องที่.....จังหวัด.....

☐ ปี พ.ศ. ๒๕๗๓ จำนวน .....ไร่ ท้องที่.....จังหวัด.....

☐ ปี พ.ศ. ๒๕๗๔ จำนวน .....ไร่ ท้องที่.....จังหวัด.....

๕๖

๖. เหตุผลในการเข้าร่วมโครงการปลูกป่าชายเลน เพื่อประโยชน์จากคาร์บอนเครดิตร่วมกับกรมทรัพยากรทางทะเลและชายฝั่ง
....

หมายเหตุ : ๑. ค่าใช้จ่ายในการปลูก / บำรุง / ดูแล รักษา ป่าชายเลน เพื่อประโยชน์จากคาร์บอนเครดิตและการดำเนินกิจกรรม ที่เกี่ยวข้องศึกษาได้จากคู่มือการปลูกป่าชายเลน เพื่อประโยชน์จากคาร์บอนเครดิต พ.ศ. ๒๕๖๕ ที่ประกาศผ่านทางเว็บไซต์ https://projects.dmcr.go.th

๒. การพิจารณาจัดสรรพื้นที่เพื่อดำเนินโครงการปลูกป่าชายเลนเพื่อประโยชน์จากคาร์บอนเครดิตแก่ชุมชนท้องถิ่นหรือชุมชนชายฝั่งของกรมทรัพยากรทางทะเลและชายฝั่ง ให้ถือเป็นที่สิ้นสุด

ลงชื่อ.....

(.....)

ตำแหน่ง.....

วันที่.....

ภาคผนวกที่ ๕ ตัวอย่างการเขียนโครงการปลูกป่าชายเลน เพื่อประโยชน์จากคาร์บอนเครดิต (สำหรับบุคคลภายนอก)

๑. ชื่อโครงการ

โครงการปลูกป่าชายเลน เพื่อประโยชน์จากคาร์บอนเครดิต โดยกรมทรัพยากรทางทะเลและชายฝั่ง ร่วมกับบริษัท.....

๒. หลักการและเหตุผล

ตามที่กรมทรัพยากรทางทะเลและชายฝั่งได้จัดทำโครงการปลูกป่าชายเลน เพื่อประโยชน์จากคาร์บอนเครดิต เพื่อฟื้นฟูพื้นที่ป่าเสื่อมโทรมและส่งเสริมการเพิ่มพื้นที่ป่าชายเลนให้พื้นที่ป่าชายเลนให้เป็นแหล่งสำหรับกักเก็บคาร์บอน สนับสนุนการลดการปล่อยก๊าซเรือนกระจกของประเทศ และส่งเสริมให้ทุกภาคส่วนทั้งภาครัฐและเอกชนมีส่วนร่วมในการดำเนินการกักเก็บก๊าซเรือนกระจกภาคป่าชายเลน โดยมีเป้าหมายในการดำเนินโครงการ จำนวน ๓๐๐,๐๐๐ ไร่ ในระยะ ๑๐ ปี (พ.ศ. ๒๕๖๕ - ๒๕๗๔) ซึ่งเป็นไปตามที่ท่านนายกรัฐมนตรี (พลเอก ประยุทธ์ จันทร์โอชา) ได้กล่าวถ้อยแถลงในที่ประชุมผู้นำรัฐภาคีกรอบอนุสัญญาสหประชาชาติว่าด้วยการเปลี่ยนแปลงสภาพภูมิอากาศ สมัยที่ ๒๖ หรือ “ COP ๒๖” เมื่อวันที่ ๑ พฤศจิกายน ๒๕๖๔ ณ เมืองกลาสโกว์ สหราชอาณาจักร ว่าประเทศไทยจะยกระดับการแก้ไขปัญหาสภาพภูมิอากาศโดยมีเป้าหมายความเป็นกลางทางคาร์บอน ภายในปี ค.ศ. ๒๐๕๐ (พ.ศ. ๒๕๙๓) และทำให้การปลดปล่อยก๊าซเรือนกระจกสุทธิเป็นศูนย์ ภายในปี ค.ศ. ๒๐๖๕ (พ.ศ. ๒๖๐๘) นั้น

บริษัท.....มีความประสงค์ขอเข้าร่วมโครงการปลูกป่าชายเลนเพื่อประโยชน์จากคาร์บอนเครดิต ร่วมกับกรมทรัพยากรทางทะเลและชายฝั่ง เพื่อฟื้นฟูพื้นที่ป่าเสื่อมโทรมและส่งเสริมการเพิ่มพื้นที่ป่าชายเลนให้เป็นแหล่งสำหรับกักเก็บคาร์บอน สนับสนุนการลดการปล่อยก๊าซเรือนกระจกของประเทศ และส่งเสริมให้ทุกภาคส่วนทั้งภาครัฐและเอกชนมีส่วนร่วมในการดำเนินการกักเก็บก๊าซเรือนกระจกภาคป่าชายเลน อีกทั้งยังมีส่วนร่วมในการดำเนินการลดก๊าซเรือนกระจกของประเทศ

๓. วัตถุประสงค์

๓.๑ เพื่อเพิ่มพื้นที่ป่าชายเลนและแหล่งกักเก็บก๊าซคาร์บอนไดออกไซด์ของประเทศไทย รวมทั้งเพิ่มพูนความหลากหลายให้กับระบบนิเวศทางทะเลและชายฝั่ง

๓.๒ เพื่อนำปริมาณคาร์บอนเครดิตที่ได้จากโครงการฯ ไปใช้ในการชดเชยการปล่อยก๊าซเรือนกระจกของหน่วยงาน

๓.๓ เพื่อซื้อขาย/แลกเปลี่ยนคาร์บอนเครดิตของตลาดคาร์บอนภายในประเทศ

๓.๔ เพื่อส่งเสริมกระบวนการมีส่วนร่วมของทุกภาคส่วน ในการอนุรักษ์ ฟื้นฟู และบริหารจัดการทรัพยากรป่าชายเลน

๔. เป้าหมายการดำเนินโครงการ จำนวน.....ไร่ ประกอบด้วย

๔.๑ พื้นที่พร้อมปลูก.....ไร่

๔.๒ พื้นที่ที่ผ่านการทำนากุ้ง.....ไร่

๔.๓ พื้นที่ที่ผ่านการทำสวนปาล์ม.....ไร่

๔.๔ พื้นที่เลนงอก.....ไร่

๔.๕ แปลงปลูกเสริมและบำรุงสภาพป่าชายเลน.....ไร่

๕. พื้นที่ดำเนินโครงการ

พื้นที่ป่าชายเลนท้องที่ จังหวัด.....

๖. ระยะเวลาการดำเนินงาน

ระยะเวลาการดำเนินโครงการ.....ปี (ปี พ.ศ. ๒๕๖๕ - .....)

(สามารถกำหนดระยะเวลาดำเนินโครงการได้ ๑๐, ๒๐ หรือ ๓๐ ปี)

๗. แผนการดำเนินงาน

ลำดับ	กิจกรรม	ระยะเวลาการดำเนินงาน (ปี)									
		๑	๒	๓	๔	๕	๖	๗	๘	๙	๑๐
๑	ปลูกป่าชายเลน	↔									
๒	บำรุงแปลงปลูกป่าชายเลนและดูแลรักษา		↔	↔	↔	↔	↔				
๓	การลาดตระเวน คุ้มครอง ป้องกันการบุกรุกทำลายป่า		↔	↔	↔	↔	↔	↔	↔	↔	↔
๔	ส่งเสริมกิจกรรมการมีส่วนร่วมของชุมชน (โปรดระบุ.....)		↔	↔	↔	↔	↔	↔	↔	↔	↔
๕	การประเมินการกักเก็บคาร์บอน			↔	↔	↔	↔	↔	↔	↔	↔
๖	ติดตามประเมินผลการดำเนินโครงการ	↔	↔	↔	↔	↔	↔	↔	↔	↔	↔

๘. งบประมาณในการดำเนินโครงการ รวมทั้งสิ้น.....บาท ดังนี้

๘.๑ งบประมาณในการปลูกป่าชายเลน ปีที่ ๑ จำนวน.....บาท

๘.๒ งบประมาณในการบำรุงแปลงปลูกป่าชายเลนและดูแลรักษา ปีที่ ๒-๖ จำนวน.....บาท

๘.๓ งบประมาณในการลาดตระเวน คุ้มครอง ป้องกันการบุกรุกทำลายป่าและส่งเสริมกิจกรรมการมีส่วนร่วมของชุมชน ปีที่ ๗-๑๐ จำนวน.....บาท

หมายเหตุ สำหรับค่าใช้จ่ายในการดำเนินโครงการของชุมชนชายฝั่ง ขึ้นอยู่กับสภาพพื้นที่ และกิจกรรมที่ต้องดำเนินการ

๙. การติดตามประเมินผลโครงการ

การติดตามประเมินผลโครงการ โดยคณะกรรมการกรมทรัพยากรทางทะเลและชายฝั่ง และเจ้าหน้าที่จากองค์การบริหารจัดการก๊าซเรือนกระจก (มหาชน) พร้อมด้วยตัวแทนเจ้าหน้าที่บริษัท .....

๑๐. ตัวชี้วัดการดำเนินโครงการ

เชิงปริมาณ

พื้นที่ป่าชายเลนที่เป็นแหล่งกักเก็บก๊าซคาร์บอนไดออกไซด์เพิ่มขึ้น เนื้อที่.....ไร่

เชิงคุณภาพ

ระบบนิเวศทางทะเลและชายฝั่งมีความสมบูรณ์ เพิ่มพูนความหลากหลายทางชีวภาพในพื้นที่โครงการ

๑๐. ผลที่คาดว่าจะได้รับจากการดำเนินโครงการ

๑๐.๑ พื้นที่ป่าชายเลนและแหล่งกักเก็บก๊าซคาร์บอนไดออกไซด์ของประเทศไทยเพิ่มขึ้น

๑๐.๒ ประชาชนท้องถิ่นสามารถใช้ประโยชน์ทรัพยากรทางทะเลและชายฝั่งจากความสมบูรณ์ของระบบนิเวศที่เพิ่มขึ้น

๑๐.๓ หน่วยงานสามารถนำปริมาณคาร์บอนเครดิตที่ได้จากโครงการไปชดเชยการปล่อยก๊าซเรือนกระจกของหน่วยงาน

๑๐.๔ เกิดการซื้อขาย/แลกเปลี่ยนคาร์บอนเครดิตของตลาดคาร์บอนภายในประเทศ

๑๐.๕ ทุกภาคส่วนมีส่วนร่วมของ ในการอนุรักษ์ ฟื้นฟู และบริหารจัดการทรัพยากรป่าชายเลน

๑๐.๖ เปิดโอกาสให้ชุมชนเข้ามามีส่วนร่วมและสร้างรายได้ให้ชุมชนในพื้นที่โครงการ

ลงชื่อ.....ผู้เขียน/ผู้เสนอโครงการ
(.....)
ตำแหน่ง กรรมการ/ผู้จัดการบริษัท.....

ลงชื่อ.....ผู้พิจารณาโครงการ
(.....)

ลงชื่อ.....ผู้เห็นชอบโครงการ
(.....)

ลงชื่อ.....ผู้อนุมัติโครงการ
(.....)

หมายเหตุ บริษัทสามารถเพิ่มเติมรายละเอียด ตามความเหมาะสม

ภาคผนวกที่ ๖ ตัวอย่างการเขียนโครงการปลูกป่าชายเลน เพื่อประโยชน์จากคาร์บอนเครดิต (สำหรับชุมชนท้องถิ่น/ชุมชนชายฝั่ง)

๑. ชื่อโครงการ

โครงการปลูกป่าชายเลน เพื่อประโยชน์จากคาร์บอนเครดิต โดยกรมทรัพยากรทางทะเลและชายฝั่ง ร่วมกับชุมชน.....

๒. หลักการและเหตุผล

ตามที่กรมทรัพยากรทางทะเลและชายฝั่งได้จัดทำโครงการปลูกป่าชายเลน เพื่อประโยชน์จากคาร์บอนเครดิต เพื่อฟื้นฟูพื้นที่ป่าเสื่อมโทรมและส่งเสริมการเพิ่มพื้นที่ป่าชายเลนให้พื้นที่ป่าชายเลนให้เป็นแหล่งสำหรับกักเก็บคาร์บอน สนับสนุนการลดการปล่อยก๊าซเรือนกระจกของประเทศ และส่งเสริมให้ทุกภาคส่วนทั้งภาครัฐและเอกชนมีส่วนร่วมในการดำเนินการกักเก็บก๊าซเรือนกระจกภาคป่าชายเลน โดยมีเป้าหมายในการดำเนินโครงการ จำนวน ๓๐๐,๐๐๐ ไร่ ในระยะ ๑๐ ปี (พ.ศ. ๒๕๖๕ - ๒๕๗๔) ซึ่งเป็นไปตามที่ท่านนายกรัฐมนตรี (พลเอก ประยุทธ์ จันทร์โอชา) ได้กล่าวถ้อยแถลงในที่ประชุมผู้นำรัฐภาคีกรอบอนุสัญญาสหประชาชาติว่าด้วยการเปลี่ยนแปลงสภาพภูมิอากาศ สมัยที่ ๒๖ หรือ “COP ๒๖” เมื่อวันที่ ๑ พฤศจิกายน ๒๕๖๔ ณ เมืองกลาสโกว์ สหราชอาณาจักร ว่าประเทศไทยจะยกระดับการแก้ไขปัญหาสภาพภูมิอากาศโดยมีเป้าหมายความเป็นกลางทางคาร์บอน ภายในปี ค.ศ. ๒๐๕๐ (พ.ศ. ๒๕๙๓) และทำให้การปลดปล่อยก๊าซเรือนกระจกสุทธิเป็นศูนย์ ภายในปี ค.ศ. ๒๐๖๕ (พ.ศ. ๒๖๐๘) นั้น

ชุมชน.....มีความประสงค์ขอเข้าร่วมโครงการปลูกป่าชายเลนเพื่อประโยชน์จากคาร์บอนเครดิต ร่วมกับกรมทรัพยากรทางทะเลและชายฝั่ง เพื่อฟื้นฟูพื้นที่ป่าเสื่อมโทรมและส่งเสริมการเพิ่มพื้นที่ป่าชายเลนให้เป็นแหล่งสำหรับกักเก็บคาร์บอน สนับสนุนการลดการปล่อยก๊าซเรือนกระจกของประเทศ และส่งเสริมให้ทุกภาคส่วนทั้งภาครัฐ เอกชน และชุมชนมีส่วนร่วมในการดำเนินการกักเก็บก๊าซเรือนกระจกภาคป่าชายเลน อีกทั้งยังมีส่วนร่วมในการดำเนินการลดก๊าซเรือนกระจกของประเทศไทย

๓. วัตถุประสงค์

๓.๑ เพื่อเพิ่มพื้นที่ป่าชายเลนและแหล่งกักเก็บก๊าซคาร์บอนไดออกไซด์ของประเทศไทย รวมทั้งเพิ่มพูนความหลากหลายให้กับระบบนิเวศทางทะเลและชายฝั่ง

๓.๒ เพื่อนำปริมาณคาร์บอนเครดิตที่ได้จากโครงการฯ ไปใช้ในการชดเชยการปล่อยก๊าซเรือนกระจกของหน่วยงาน

๓.๓ เพื่อซื้อขาย/แลกเปลี่ยนคาร์บอนเครดิตของตลาดคาร์บอนภายในประเทศ

๓.๔ เพื่อส่งเสริมกระบวนการมีส่วนร่วมของทุกภาคส่วน ในการอนุรักษ์ ฟื้นฟู และบริหารจัดการทรัพยากรป่าชายเลน

๔. ลักษณะการดำเนินโครงการ (โปรดเลือก)

☐ ชุมชนท้องถิ่นหรือชุมชนชายฝั่งดำเนินการเอง

☐ ชุมชนท้องถิ่นหรือชุมชนชายฝั่งร่วมกับ (โปรดระบุหน่วยงานร่วม).....

๕. เป้าหมายการดำเนินโครงการ

พื้นที่ป่าชายเลน จำนวน.....แปลง จำนวน.....ไร่

๖. พื้นที่ดำเนินโครงการ

พื้นที่ป่าชายเลนชุมชนร่วมดูแลรักษา ท้องที่ ชุมชน.....หมู่ที่..... ตำบล.....อำเภอ.....จังหวัด.....

๗. ระยะเวลาการดำเนินงาน

ระยะเวลาการดำเนินโครงการ.....ปี (ปี พ.ศ. ๒๕๖๕ - .....)

(สามารถกำหนดระยะเวลาดำเนินโครงการได้ ๑๐, ๒๐ หรือ ๓๐ ปี)

๘. แผนการดำเนินงาน

ลำดับ	กิจกรรม	ระยะเวลาการดำเนินงาน (ปี)									
		๑	๒	๓	๔	๕	๖	๗	๘	๙	๑๐
๑	ปลูกป่าชายเลน (พื้นที่เสื่อมโทรม)	↔									
๒	บำรุงแปลงปลูกป่าชายเลนและดูแลรักษา	←	→	→	→	→	→	→	→	→	→
๓	การลาดตระเวนคุ้มครอง ป้องกันการบุกรุกทำลายป่า	←	→	→	→	→	→	→	→	→	→
๔	ส่งเสริมกิจกรรมการมีส่วนร่วมของชุมชน	←	→	→	→	→	→	→	→	→	→
๕	การประเมินการกักเก็บคาร์บอน				↔			↔			↔
๖	ติดตามประเมินผลการดำเนินโครงการ	←	→	→	→	→	→	→	→	→	→
๗	อื่นๆ										

หมายเหตุ* ชุมชนสามารถกำหนดปีที่จะทำการประเมินการกักเก็บคาร์บอนได้ตามแผนการดำเนินงาน หรือตามความจำเป็นและเหมาะสม

๙. งบประมาณในการดำเนินโครงการ

สำหรับค่าใช้จ่ายในการดำเนินโครงการของชุมชนชายฝั่งขึ้นอยู่กับสภาพพื้นที่ และกิจกรรมที่ต้องดำเนินการ

๑๐. การติดตามประเมินผลโครงการ

การติดตามประเมินผลโครงการ โดยคณะกรรมการกรมทรัพยากรทางทะเลและชายฝั่ง และผู้แทนชุมชน.....

๑๑. ตัวชี้วัดการดำเนินโครงการ

เชิงปริมาณ

พื้นที่ป่าชายเลนได้รับการฟื้นฟู คุ้มครอง ดูแลรักษา เพิ่มศักยภาพในการที่ดูดซัคาร์บอนไดออกไซด์ เนื้อที่.....ไร่

เชิงคุณภาพ

ศักยภาพของป่าชายเลนในการเป็นแหล่งกักเก็บก๊าซคาร์บอนไดออกไซด์ของประเทศไทยเพิ่มขึ้น

๑๒. ผลที่คาดว่าจะได้รับจากการดำเนินโครงการ

๑๒.๑ ศักยภาพของป่าชายเลนในการกักเก็บก๊าซคาร์บอนไดออกไซด์ของประเทศไทยเพิ่มขึ้น

๑๒.๒ ชุมชนท้องถิ่นสามารถใช้ประโยชน์ทรัพยากรทางทะเลและชายฝั่งจากความสมบูรณ์ของระบบนิเวศที่เพิ่มขึ้น

๑๒.๓ ชุมชนสามารถนำปริมาณคาร์บอนเครดิตที่ได้จากโครงการไปชดเชยการปล่อยก๊าซเรือนกระจกของชุมชน

๑๒.๔ เกิดการซื้อขาย/แลกเปลี่ยนคาร์บอนเครดิตของตลาดคาร์บอนภายในประเทศ

๑๒.๕ ชุมชนมีส่วนร่วม ในการอนุรักษ์ ฟื้นฟู และบริหารจัดการทรัพยากรป่าชายเลน

ลงชื่อ.....ผู้เขียน/ผู้เสนอโครงการ
(.....)

ลงชื่อ.....ผู้ร่วมเสนอโครงการ
(.....)

ลงชื่อ.....ผู้ตรวจโครงการ
(.....)

ลงชื่อ.....ผู้พิจารณาโครงการ
(.....)

ลงชื่อ.....ผู้เห็นชอบโครงการ
(.....)

ลงชื่อ.....ผู้อนุมัติโครงการ
(.....)

หมายเหตุ ชุมชนสามารถเพิ่มเติมรายละเอียด ตามความเหมาะสม

ภาคผนวก ๗ วิธีการรังวัดและหมายแนวเขตแปลงปลูกป่าชายเลน เพื่อประโยชน์จากคาร์บอนเครดิต

๑. ให้รังวัดและจัดทำแผนที่ภูมิประเทศและแผนที่ภาพถ่ายทางอากาศ มาตราส่วน ๑ : ๕๐,๐๐๐ (ภาพรวมแปลงปลูก) และมาตราส่วน ๑ : ๔,๐๐๐ (รายละเอียดแปลงย่อย) พร้อมระบุค่าพิกัด (โดยใช้ระบบค่าพิกัด UTM) พร้อมภาพถ่ายประกอบ

๒. การหมายแนวเขตแปลงปลูก ให้ใช้หลักเขตคอนกรีตเสริมเหล็กขนาด ๔ x ๔ นิ้ว ฐานหลักเขตเป็นแบบฐานแผ่ ปักลงไปในดินทุกจุดมุมหักของแนวเขตแปลงปลูก ให้มีความยาวเหนือพื้นดินอย่างน้อย ๑ เมตร (ขึ้นอยู่กับสภาพพื้นที่) โดยระบุปีและเนื้อที่ไว้ที่หลักเขต เพื่อเป็นหลักฐานในการตรวจสอบ

ตัวอย่างการหมายแนวเขตแปลงปลูก ในแปลงปลูกรูปแบบต่างๆ

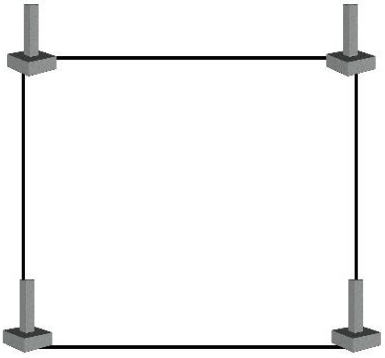

ตัวอย่างที่ ๑

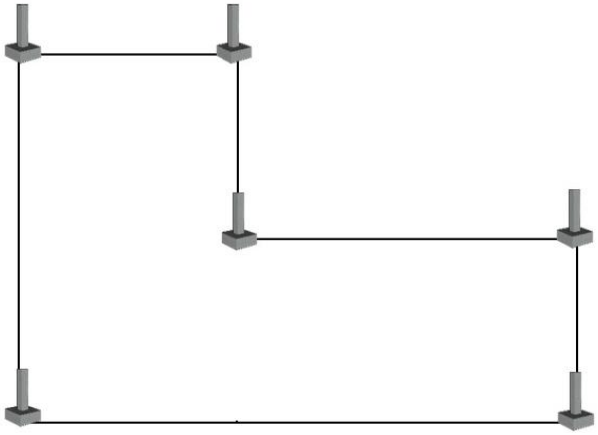

ตัวอย่างที่ ๒

๖๔

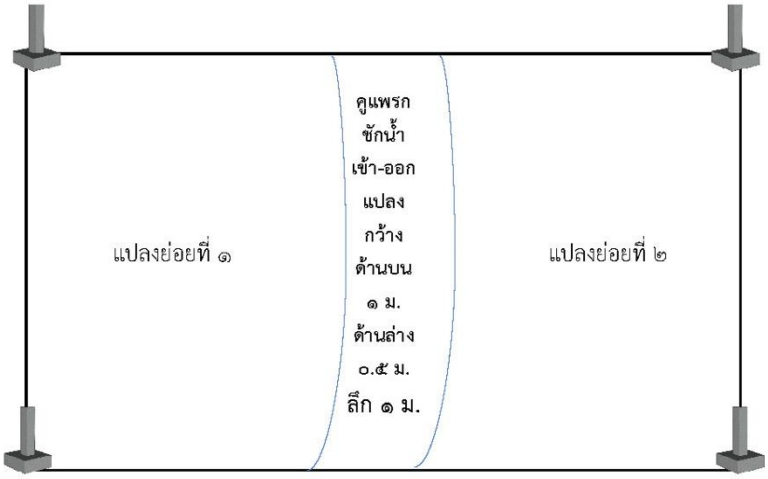

ตัวอย่างที่ ๓



ตัวอย่างที่ ๔

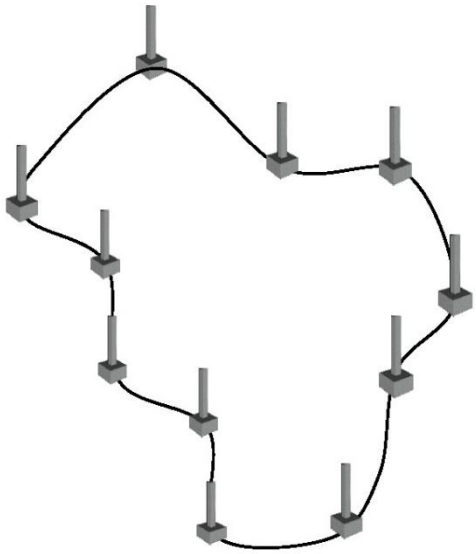

ตัวอย่างที่ ๕

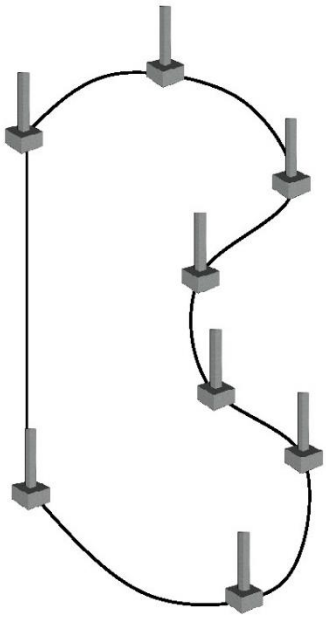

ตัวอย่างที่ ๖

ภาคผนวกที่ ๘ การทำป้ายข้อมูลการดำเนินโครงการปลูกป่าชายเลน เพื่อประโยชน์จากคาร์บอนเครดิต

วัสดุที่ใช้ทำป้าย เป็นอะลูมิเนียมแผ่นเรียบ ขนาดกว้าง ๑.๒๐ เมตร ยาว ๒.๔๐ เมตร หนาไม่น้อยกว่า ๒ มิลลิเมตร ทากันสนิม แล้วทาพื้นป้ายสีขาว พร้อมใส่ข้อความสีน้ำเงิน ระบุชื่อองค์กรหรือบุคคลภายนอกที่เข้าร่วมโครงการหน่วยงานที่ดูแลรับผิดชอบพื้นที่แปลงปลูก ปีที่ปลูก และจำนวนเนื้อที่แปลงปลูกป่า และแสดงไว้ในบริเวณพื้นที่แปลงปลูกป่าชายเลน (รายละเอียดตามตัวอย่างป้าย)

ตัวอย่างป้ายข้อมูลการดำเนินโครงการปลูกป่าชายเลน เพื่อประโยชน์จากคาร์บอนเครดิต

ภาคผนวกที่ ๙ การทำเสาคอนกรีตเสริมเหล็กสำหรับติดตั้งป้ายโครงการปลูกป่าชายเลน เพื่อประโยชน์จากคาร์บอนเครดิต

ป้ายโครงการปลูกป่าชายเลน เพื่อประโยชน์จากคาร์บอนเครดิต ติดตั้งให้มีความสูงจากระดับพื้นดินถึงขอบล่างของป้ายไม่ต่ำกว่า ๑.๕ เมตร โดยติดตั้งกับเสาคอนกรีตเสริมเหล็ก จำนวน ๒ ต้น ขนาดเสาไม่น้อยกว่า ๓ x ๓ นิ้ว ฝังเสาลึกลงใต้ระดับพื้นดินไม่น้อยกว่า ๑.๕ เมตร หรือตามความเหมาะสมของสภาพพื้นที่ และเทคอนกรีตปิดก้นหลุมเสา ไม่น้อยกว่า ๒๐ เซนติเมตร เพื่อให้การติดตั้งเสามีความมั่นคง แข็งแรง ปลอดภัย

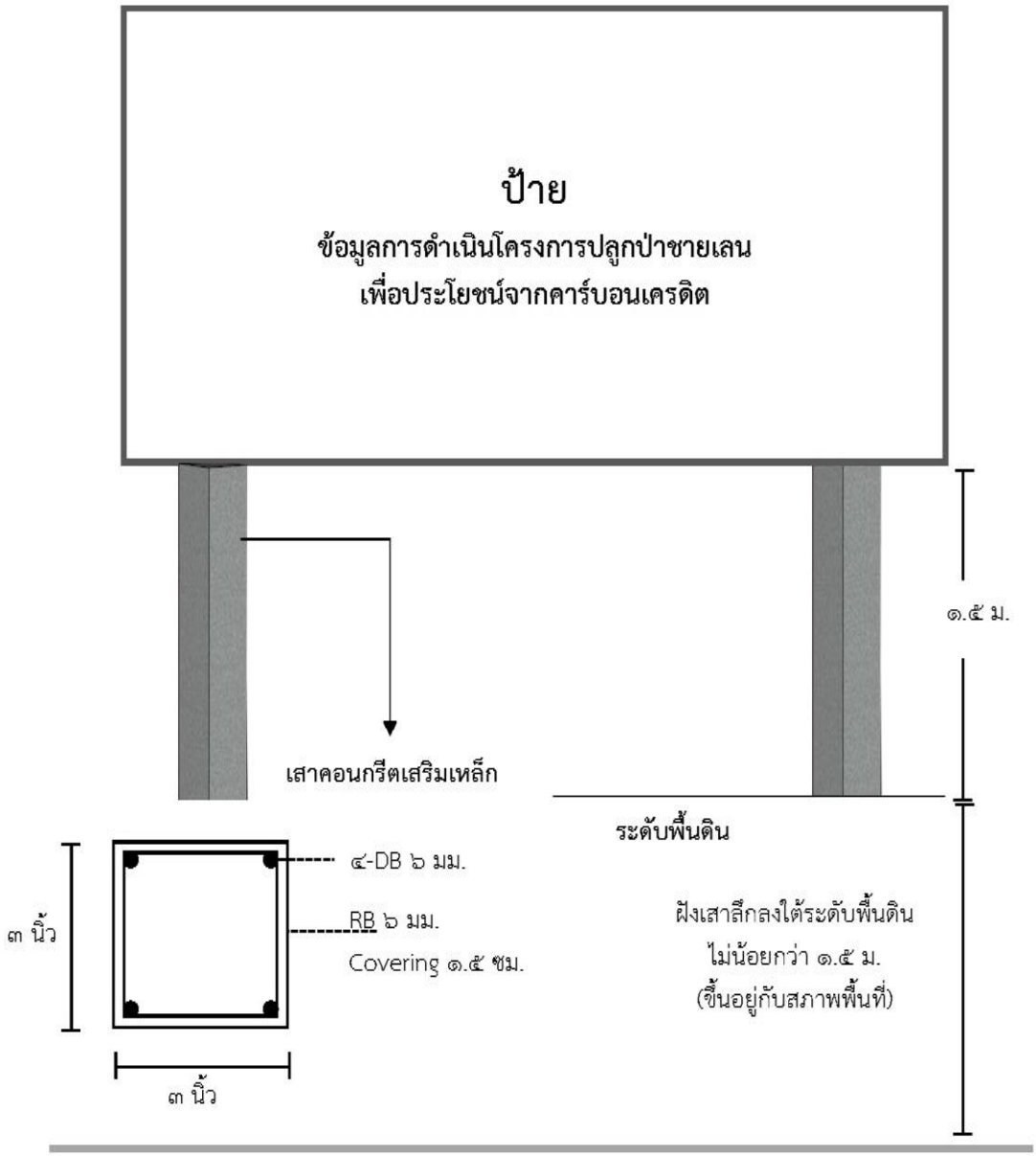

คู่มือการปลูกป่าชายเลน เพื่อประโยชน์จากคาร์บอนเครดิต พ.ศ. ๒๕๖๕

ภาคผนวกที่ ๑๐ คำอธิบายศัพท์

๑. การสำรวจและการรังวัดแนวเขต หมายถึง การตรวจสอบสภาพพื้นที่ และดำเนินการรังวัด พร้อมจัดทำแผนที่ประจำแปลงและปักหลักเขต

๒. การทลายคันดิน หมายถึง การขุด ไถปรับพื้นที่ ทลายคันดินให้มีความเหมาะสมพร้อมปลูกป่าชายเลน

๓. การปรับพื้นที่ หมายถึง การไถปรับโครงสร้างดินเพื่อเตรียมพื้นที่แปลงให้เหมาะสมสำหรับการปลูกป่าชายเลน/ปลูกเสริมและปรับปรุงสภาพป่าชายเลน

๓.๑ การล้ม สับ ต้นปาล์ม หมายถึง การโค่นต้นปาล์ม และสับเป็นชิ้นเล็กๆ เพื่อให้สะดวกในการขนย้ายออกนอกพื้นที่แปลงปลูกป่าชายเลน หรือฝังกลบในแปลงปลูกตามความเหมาะสม

๓.๒ การกำจัดวัชพืช หมายถึง การดำเนินการใดๆ (ถาง ขุด สับ ตัด ถอน ฯลฯ) พืชที่ไม่ต้องการ เพื่อความสะดวกในการปลูกป่าชายเลน/ปลูกเสริมและปรับปรุงสภาพป่าชายเลน/บำรุงแปลงปลูกป่าชายเลน

๓.๓ การเก็บริบ รวมกอง หมายถึง การเก็บเศษซากไม้ วัชพืช ขยะ หรือสิ่งกีดขวางอื่นๆ เพื่อรวบรวมเป็นกองไว้ สำหรับการนำไปทำลาย เพื่อความสะดวกในการดำเนินการปลูกป่าชายเลน

๓.๔ การขุดคูแพรก ชักน้ำเข้า-ออกแปลง หมายถึง การขุดร่อง หรือทางน้ำ ขนาดกว้างด้านบน ๑ เมตร เมตร ด้านล่าง ๐.๕ เมตร ลึก ๑ เมตร เป็นรูปสี่เหลี่ยมคางหมู ยาวตลอดแนวแปลงปลูก โดยพื้นที่ ๑ ไร่ ให้ขุดคูแพรกอย่างน้อย ๑ แนว หรือตามความเหมาะสมเพียงพอต่อการขึ้น - ลง ของน้ำทะเล เพื่อให้น้ำทะเลสามารถไหลผ่านเข้าออกแปลงปลูกป่าชายเลนได้โดยสะดวก

๓.๕ การซ่อมบำรุงคูแพรก หมายถึง การขุดลอกคูแพรกที่ตื้นเขิน ชำรุด เพื่อให้น้ำทะเลสามารถไหลผ่านเข้าออกแปลงปลูกป่าชายเลนได้โดยสะดวก

๓.๖ การจัดทำทางตรวจการณ์ หมายถึง การทำเส้นทางสำหรับการขนย้ายวัสดุ อุปกรณ์ เครื่องจักร กล้าไม้ รวมทั้งยานพาหนะในการตรวจติดตามการปฏิบัติงาน ลาดตระเวน เฝ้าระวังการบุกรุกทำลายต้นไม้ในแปลงปลูกชายเลน ขนาดและระยะทางตามความเหมาะสมของพื้นที่

๔. การทำหลักและปักหมายแนวปลูก หมายถึง การจัดทำไม้หลัก ความยาวไม่น้อยกว่า ๑.๒ เมตร หรือตามความเหมาะสม สำหรับปักหมายแนวปลูกให้ได้ระยะปลูก ๑.๕ เมตร x ๑.๕ เมตร

๕. กล้าไม้ป่าชายเลนขนาดใหญ่ หมายถึง กล้าไม้ที่ได้ดำเนินการเพาะชำที่มีความสูง ดังนี้

- สกุลโกงกาง ไม่น้อยกว่า ๘๐ เซนติเมตร
- สกุลพังกา สกุลแสม และสกุลตะบูน ไม่น้อยกว่า ๖๐ เซนติเมตร
- สกุลโปรง และสกุลอื่นๆ ไม่น้อยกว่า ๔๐ เซนติเมตร

๖. การขนย้ายและปลูกกล้าไม้ หมายถึง การเคลื่อนย้ายกล้าไม้จากแปลงเพาะชำ เพื่อนำมาปลูกในพื้นที่แปลงปลูกที่เตรียมไว้

๗. การนับอัตราการรอดตาย หมายถึง การตรวจนับจำนวนต้นไม้ที่คงอยู่หรือรอดตายในพื้นที่แปลงปลูกตามโครงการปลูกป่าชายเลน เพื่อประโยชน์จากคาร์บอนเครดิต

๘. การปลูกซ่อม หมายถึง การปลูกกล้าไม้ทดแทนต้นที่ตายในพื้นที่แปลงปลูกตามโครงการปลูกป่าชายเลน เพื่อประโยชน์จากคาร์บอนเครดิต

๙. การปลูกเสริมและปรับปรุงสภาพป่าชายเลน หมายถึง การดำเนินการปลูกกล้าไม้ เพื่อเพิ่มปริมาณต้นไม้และความหลากหลายทางชีวภาพ ในพื้นที่ป่าชายเลนเสื่อมโทรม หรือในพื้นที่ที่มีช่องว่างของเรือนยอด โดยมีจำนวนการปลูกไม่น้อยกว่า ๓๐๐ ต้น/ไร่

ป่าชายเลนเสื่อมโทรม หมายถึง พื้นที่ที่มีไม้ขนาดความสูงเกิน ๒ เมตร ขึ้นไป ขึ้นกระจายอยู่ทั่วพื้นที่ ไม่เกินไร่ละ ๑๕๐ ต้น หรือมีไม้ขนาดความโตวัดโดยรอบลำต้นที่สูง ๑.๓๐ เซนติเมตร จากพื้นดิน (DBH) สำหรับไม้ทั่วไป หรือตรงเหนือคอราก ๒๐ เซนติเมตร สำหรับไม้สกุลโกงกาง ขนาดความโตตั้งแต่ ๑๕-๕๐ เซนติเมตร ขึ้นกระจายอยู่ทั่วพื้นที่ ไม่เกินไร่ละ ๕๐ ต้น หรือมีไม้ขนาดความโตเกิน ๕๐ เซนติเมตร ขึ้นไป ขึ้นกระจายอยู่ทั่วพื้นที่ ไม่เกินไร่ละ ๒ ต้น หรือพื้นที่ป่าที่มีไม้เข้าหลักเกณฑ์ดังกล่าวเมื่อรวมกันแล้วต้องไม่เกินไร่ ๑๐๐ ต้น (ระเบียบคณะกรรมการพิจารณาการใช้ประโยชน์ในเขตป่าสงวนแห่งชาติ ว่าด้วยหลักเกณฑ์ วิธีการ และเงื่อนไขการขออนุญาตและการอนุญาตให้เข้าทำประโยชน์หรืออยู่อาศัยในเขตป่าสงวนแห่งชาติ พ.ศ. ๒๕๖๓)

๑๐. การลาดตระเวน หมายถึง การตรวจตรา เฝ้าระวัง เพื่อป้องกันการบุกรุก ตัด หรือทำลายต้นไม้แปลงปลูกป่าชายเลน เพื่อประโยชน์จากคาร์บอนเครดิต

๑๑. การมีส่วนร่วมของชุมชน หมายถึง การเปิดโอกาสให้ชุมชนเข้ามามีส่วนร่วมในกิจกรรมด้านการอนุรักษ์ ฟื้นฟู ดูแล ป้องกัน พัฒนาทรัพยากรป่าชายเลน เพื่อให้ชุมชนที่มีส่วนร่วมสามารถใช้ประโยชน์ได้อย่างยั่งยืน

๑๒. ค่าวัสดุ และค่าใช้สอยอื่นๆ หมายถึง ค่าใช้จ่ายสำหรับการจัดทำ/จัดซื้อ และติดตั้งหลักเขต ป้ายพร้อมอุปกรณ์ เช่น ป้ายประจำแปลง เสาหลักเขต เสาป้าย และอุปกรณ์อื่นๆ ที่จำเป็นในการดำเนินโครงการปลูกป่าชายเลน เพื่อประโยชน์จากคาร์บอนเครดิต

๑๓. พนักงานเจ้าหน้าที่ หมายถึง ข้าราชการ พนักงานราชการ และลูกจ้างประจำ ในสังกัดกรมทรัพยากรทางทะเลและชายฝั่ง

ภาคผนวกที่ 3-6 พระราชบัญญัติส่งเสริมการบริหารจัดการทรัพยากรทางทะเลและชายฝั่ง พ.ศ.2558

หน้า ๔๙
เล่ม ๑๓๒ ตอนที่ ๒๑ ก ราชกิจจานุเบกษา ๒๖ มีนาคม ๒๕๕๘

พระราชบัญญัติ

ส่งเสริมการบริหารจัดการทรัพยากรทางทะเลและชายฝั่ง

พ.ศ. ๒๕๕๘

ภูมิพลอดุลยเดช ป.ร.

ให้ไว้ ณ วันที่ ๒๐ มีนาคม พ.ศ. ๒๕๕๘
เป็นปีที่ ๗๐ ในรัชกาลปัจจุบัน

พระบาทสมเด็จพระปรมินทรมหาภูมิพลอดุลยเดช มีพระบรมราชโองการโปรดเกล้าฯ ให้ประกาศว่า

โดยที่เป็นการสมควรมีกฎหมายว่าด้วยการส่งเสริมการบริหารจัดการทรัพยากรทางทะเลและชายฝั่ง

จึงทรงพระกรุณาโปรดเกล้าฯ ให้ตราพระราชบัญญัติขึ้นไว้โดยคำแนะนำและยินยอมของสภานิติบัญญัติแห่งชาติ ดังต่อไปนี้

มาตรา ๑ พระราชบัญญัตินี้เรียกว่า "พระราชบัญญัติส่งเสริมการบริหารจัดการทรัพยากรทางทะเลและชายฝั่ง พ.ศ. ๒๕๕๘"

มาตรา ๒ พระราชบัญญัตินี้ให้ใช้บังคับเมื่อพ้นกำหนดเก้าสิบวันนับแต่วันประกาศในราชกิจจานุเบกษาเป็นต้นไป

มาตรา ๓ ในพระราชบัญญัตินี้

"ทรัพยากรทางทะเลและชายฝั่ง" หมายความว่า สิ่งที่มีอยู่หรือเกิดขึ้นตามธรรมชาติในบริเวณทะเลและชายฝั่ง รวมถึงพรุชายฝั่ง พื้นที่ชุ่มน้ำชายฝั่ง คลอง คูแพรก ทะเลสาบ และบริเวณพื้นที่ปากแม่น้ำที่มีพื้นที่ติดต่อกับทะเลหรืออิทธิพลของน้ำทะเลเข้าถึง เช่น ป่าชายเลน ป่าชายหาด หาด ที่ชายทะเล เกาะ หญ้าทะเล ปะการัง ดอนหอย พืชและสัตว์ทะเล หรือสิ่งที่มนุษย์สร้างขึ้นเพื่อประโยชน์แก่ระบบนิเวศทางทะเลและชายฝั่ง เช่น ปะการังเทียม แนวลดแรงคลื่น และการป้องกันการกัดเซาะชายฝั่ง

"ชุมชนชายฝั่ง" หมายความว่า ชุมชน ชุมชนท้องถิ่น หรือชุมชนท้องถิ่นดั้งเดิมในเขตพื้นที่ชายฝั่งทะเลหรือเกาะ

"เขตอนุรักษ์" หมายความว่า เขตอุทยานแห่งชาติตามกฎหมายว่าด้วยอุทยานแห่งชาติ เขตรักษาพันธุ์สัตว์ป่าและเขตห้ามล่าสัตว์ป่าตามกฎหมายว่าด้วยการสงวนและคุ้มครองสัตว์ป่า เขตป่าสงวนแห่งชาติตามกฎหมายว่าด้วยป่าสงวนแห่งชาติ เขตพื้นที่คุ้มครองสิ่งแวดล้อมตามกฎหมายว่าด้วยการส่งเสริมและรักษาคุณภาพสิ่งแวดล้อมแห่งชาติ ที่รักษาพืชพันธุ์ตามกฎหมายว่าด้วยการประมง และเขตพื้นที่คุ้มครองอย่างอื่นเพื่อสงวนและรักษาสภาพธรรมชาติตามที่มีกฎหมายกำหนด

"คณะกรรมการ" หมายความว่า คณะกรรมการนโยบายและแผนการบริหารจัดการทรัพยากรทางทะเลและชายฝั่งแห่งชาติ

"พนักงานเจ้าหน้าที่" หมายความว่า ข้าราชการพลเรือนหรือเจ้าหน้าที่ของรัฐซึ่งดำรงตำแหน่งไม่ต่ำกว่าข้าราชการพลเรือนสามัญระดับปฏิบัติการหรือเทียบเท่าซึ่งรัฐมนตรีแต่งตั้งให้ปฏิบัติการตามพระราชบัญญัตินี้

"อธิบดี" หมายความว่า อธิบดีกรมทรัพยากรทางทะเลและชายฝั่ง

"รัฐมนตรี" หมายความว่า รัฐมนตรีผู้รักษาการตามพระราชบัญญัตินี้

มาตรา ๔ ให้รัฐมนตรีว่าการกระทรวงทรัพยากรธรรมชาติและสิ่งแวดล้อมรักษาการตามพระราชบัญญัตินี้ และให้มีอำนาจแต่งตั้งพนักงานเจ้าหน้าที่ กับออกกฎกระทรวงและประกาศเพื่อปฏิบัติการตามพระราชบัญญัตินี้

กฎกระทรวงและประกาศนั้น เมื่อได้ประกาศในราชกิจจานุเบกษาแล้วให้ใช้บังคับได้

หมวด ๑
คณะกรรมการนโยบายและแผนการบริหารจัดการทรัพยากรทางทะเลและชายฝั่งแห่งชาติ

มาตรา ๕ ให้มีคณะกรรมการคณะหนึ่งเรียกว่า "คณะกรรมการนโยบายและแผนการบริหารจัดการทรัพยากรทางทะเลและชายฝั่งแห่งชาติ" ประกอบด้วย นายกรัฐมนตรี หรือรองนายกรัฐมนตรีซึ่งนายกรัฐมนตรีมอบหมาย เป็นประธานกรรมการ รัฐมนตรีว่าการกระทรวงทรัพยากรธรรมชาติและสิ่งแวดล้อม เป็นรองประธานกรรมการ ปลัดสำนักนายกรัฐมนตรี ปลัดกระทรวงกลาโหม ปลัดกระทรวงการคลัง ปลัดกระทรวงการต่างประเทศ ปลัดกระทรวงการท่องเที่ยวและกีฬา ปลัดกระทรวงเกษตรและสหกรณ์ ปลัดกระทรวงคมนาคม ปลัดกระทรวงทรัพยากรธรรมชาติและสิ่งแวดล้อม ปลัดกระทรวงพลังงาน ปลัดกระทรวงพาณิชย์ ปลัดกระทรวงมหาดไทย ปลัดกระทรวงอุตสาหกรรม เลขาธิการคณะกรรมการพัฒนาการเศรษฐกิจและสังคมแห่งชาติ เลขาธิการสภาความมั่นคงแห่งชาติ ผู้บัญชาการทหารเรือ และเลขาธิการคณะกรรมการวิจัยแห่งชาติ เป็นกรรมการโดยตำแหน่ง และกรรมการผู้ทรงคุณวุฒิซึ่งคณะรัฐมนตรีแต่งตั้งจำนวนไม่เกินสิบสองคน

ให้อธิบดีเป็นกรรมการและเลขานุการ

หน้า ๕๑
เล่ม ๑๓๒ ตอนที่ ๒๑ ก ราชกิจจานุเบกษา ๒๖ มีนาคม ๒๕๕๘

การแต่งตั้งกรรมการผู้ทรงคุณวุฒิตามวรรคหนึ่ง ให้แต่งตั้งจากบุคคลซึ่งมีความรู้และประสบการณ์ด้านการบริหารจัดการทรัพยากรทางทะเลและชายฝั่ง ด้านสิ่งแวดล้อม ด้านทรัพยากรธรณี ด้านสมุทรศาสตร์ ด้านวิทยาศาสตร์ทางทะเล ด้านการท่องเที่ยว ด้านการประมง ด้านเศรษฐศาสตร์ หรือด้านนิติศาสตร์ ทั้งนี้ จะต้องเป็นผู้แทนชุมชนชายฝั่งไม่น้อยกว่ากึ่งหนึ่ง

มาตรา ๖ กรรมการผู้ทรงคุณวุฒิมีวาระการดำรงตำแหน่งคราวละสามปี

เมื่อครบกำหนดตามวาระในวรรคหนึ่ง หากยังมิได้มีการแต่งตั้งกรรมการผู้ทรงคุณวุฒิขึ้นใหม่ ให้กรรมการผู้ทรงคุณวุฒิซึ่งพ้นจากตำแหน่งตามวาระนั้นอยู่ในตำแหน่งเพื่อดำเนินงานต่อไปจนกว่ากรรมการผู้ทรงคุณวุฒิซึ่งได้รับแต่งตั้งใหม่เข้ารับหน้าที่

กรรมการผู้ทรงคุณวุฒิซึ่งพ้นจากตำแหน่งตามวาระอาจได้รับแต่งตั้งอีกได้แต่จะดำรงตำแหน่งติดต่อกันเกินสองวาระไม่ได้

มาตรา ๗ นอกจากการพ้นจากตำแหน่งตามวาระ กรรมการผู้ทรงคุณวุฒิพ้นจากตำแหน่งเมื่อ

(๑) ตาย

(๒) ลาออก

(๓) คณะรัฐมนตรีให้ออก เพราะบกพร่องต่อหน้าที่ มีความประพฤติเสื่อมเสีย หรือหย่อนความสามารถ

(๔) เป็นบุคคลล้มละลาย

(๕) เป็นคนไร้ความสามารถหรือคนเสมือนไร้ความสามารถ

(๖) ได้รับโทษจำคุกโดยคำพิพากษาถึงที่สุดให้จำคุก เว้นแต่เป็นโทษสำหรับความผิดที่ได้กระทำโดยประมาทหรือความผิดลหุโทษ

มาตรา ๘ ในกรณีที่กรรมการผู้ทรงคุณวุฒิพ้นจากตำแหน่งก่อนวาระ ให้กรรมการซึ่งเหลืออยู่ปฏิบัติหน้าที่ต่อไปได้ และคณะรัฐมนตรีอาจแต่งตั้งผู้อื่นเป็นกรรมการผู้ทรงคุณวุฒิแทนตำแหน่งที่ว่างได้ เว้นแต่วาระของกรรมการผู้ทรงคุณวุฒิเหลือไม่ถึงหนึ่งร้อยแปดสิบวันจะไม่แต่งตั้งกรรมการผู้ทรงคุณวุฒิแทนก็ได้ และให้ผู้ได้รับแต่งตั้งแทนตำแหน่งที่ว่างอยู่ในตำแหน่งเท่ากับวาระที่เหลืออยู่ของกรรมการผู้ทรงคุณวุฒิซึ่งได้แต่งตั้งไว้แล้ว

ในกรณีที่มีการแต่งตั้งกรรมการผู้ทรงคุณวุฒิเพิ่มขึ้นในระหว่างที่กรรมการผู้ทรงคุณวุฒิซึ่งแต่งตั้งไว้แล้วยังมีวาระอยู่ในตำแหน่ง ให้ผู้ซึ่งได้รับแต่งตั้งอยู่ในตำแหน่งเท่ากับวาระที่เหลืออยู่ของกรรมการผู้ทรงคุณวุฒิซึ่งได้แต่งตั้งไว้แล้ว

มาตรา ๙ คณะกรรมการมีอำนาจหน้าที่ ดังต่อไปนี้

(๑) เสนอนโยบายและแผนการบริหารจัดการทรัพยากรทางทะเลและชายฝั่งแห่งชาติต่อคณะรัฐมนตรีเพื่อให้ความเห็นชอบ

(๒) ให้ความเห็น ข้อเสนอแนะ และคำปรึกษาแก่หน่วยงานของรัฐเพื่อดำเนินการตามนโยบายและแผนการบริหารจัดการทรัพยากรทางทะเลและชายฝั่งแห่งชาติ

(๓) พิจารณาให้ความเห็นชอบเขตพื้นที่ที่จะใช้มาตรการในการป้องกันการกัดเซาะชายฝั่ง

(๔) ติดตามและประเมินผลการปฏิบัติงานของหน่วยงานของรัฐที่เกี่ยวข้องกับการบริหารจัดการทรัพยากรทางทะเลและชายฝั่ง เพื่อให้สอดคล้องกับนโยบายและแผนการบริหารจัดการทรัพยากรทางทะเลและชายฝั่งแห่งชาติ

(๕) เสนอความเห็นต่อคณะรัฐมนตรีเพื่อพิจารณามีมติตามที่เห็นสมควรในกรณีที่ปรากฏว่าหน่วยงานของรัฐไม่ปฏิบัติตามนโยบายและแผนการบริหารจัดการทรัพยากรทางทะเลและชายฝั่งแห่งชาติ

(๖) พิจารณาให้ความเห็นชอบในการออกกฎกระทรวงตามมาตรา ๑๘ มาตรา ๒๐ และมาตรา ๒๑

(๗) เสนอรายงานเกี่ยวกับสถานการณ์ด้านทรัพยากรทางทะเลและชายฝั่งและการกัดเซาะชายฝั่งของประเทศต่อคณะรัฐมนตรีอย่างน้อยปีละหนึ่งครั้ง

(๘) ปฏิบัติการอื่นใดตามที่พระราชบัญญัตินี้หรือกฎหมายอื่นบัญญัติให้เป็นอำนาจหน้าที่ของคณะกรรมการ หรือตามที่คณะรัฐมนตรีหรือนายกรัฐมนตรีมอบหมาย

ในการจัดทำนโยบายและแผนการบริหารจัดการทรัพยากรทางทะเลและชายฝั่งแห่งชาติตาม (๑) ให้คำนึงถึงนโยบายและแผนการส่งเสริมและรักษาคุณภาพสิ่งแวดล้อมแห่งชาติตามกฎหมายว่าด้วยการส่งเสริมและรักษาคุณภาพสิ่งแวดล้อมแห่งชาติ นโยบายการพัฒนาการประมง การเพาะเลี้ยงสัตว์น้ำหรือการใช้ประโยชน์ในที่จับสัตว์น้ำตามกฎหมายว่าด้วยการประมง และให้มีการรับฟังความคิดเห็นของประชาชน ผู้ประกอบกิจการ หน่วยงานภาคเอกชนและหน่วยงานของรัฐที่เกี่ยวข้อง เพื่อประกอบการพิจารณาในการจัดทำนโยบายและแผนการบริหารจัดการทรัพยากรทางทะเลและชายฝั่งแห่งชาติดังกล่าวด้วย

ให้คณะกรรมการทบทวนนโยบายและแผนการบริหารจัดการทรัพยากรทางทะเลและชายฝั่งแห่งชาติตาม (๑) อย่างน้อยทุกสามปีหรือในกรณีที่มีความจำเป็นคณะกรรมการจะกำหนดระยะเวลาให้เร็วกว่านั้นก็ได้

มาตรา ๑๐ การประชุมคณะกรรมการต้องมีกรรมการมาประชุมไม่น้อยกว่ากึ่งหนึ่งของจำนวนกรรมการทั้งหมดจึงจะเป็นองค์ประชุม

ในการประชุมคณะกรรมการ ถ้าประธานกรรมการไม่มาประชุมหรือไม่อาจปฏิบัติหน้าที่ได้ ให้รองประธานกรรมการเป็นประธานในที่ประชุม ถ้าประธานกรรมการและรองประธานกรรมการไม่มาประชุมหรือไม่อาจปฏิบัติหน้าที่ได้ ให้ที่ประชุมเลือกกรรมการคนหนึ่งเป็นประธานในที่ประชุม

การวินิจฉัยชี้ขาดของที่ประชุมให้ถือเสียงข้างมาก กรรมการคนหนึ่งให้มีเสียงหนึ่งในการลงคะแนน ถ้าคะแนนเสียงเท่ากันให้ประธานในที่ประชุมออกเสียงเพิ่มขึ้นอีกเสียงหนึ่งเป็นเสียงชี้ขาด

มาตรา ๑๑ คณะกรรมการมีอำนาจแต่งตั้งคณะอนุกรรมการเพื่อปฏิบัติการอย่างหนึ่งอย่างใดแทนหรือตามที่คณะกรรมการมอบหมาย

การประชุมคณะอนุกรรมการ ให้นำบทบัญญัติมาตรา ๑๐ มาใช้บังคับโดยอนุโลม

มาตรา ๑๒ ให้มีคณะกรรมการทรัพยากรทางทะเลและชายฝั่งจังหวัดสำหรับจังหวัดใดที่มีพื้นที่เพื่อการปลูก การบำรุงรักษา การอนุรักษ์ และการฟื้นฟูทรัพยากรทางทะเลและชายฝั่ง ประกอบด้วย ผู้ว่าราชการจังหวัด เป็นประธานกรรมการ ผู้อำนวยการสำนักงานเจ้าท่าภูมิภาคสาขาจังหวัด ผู้แทนกรมป่าไม้ ผู้แทนกรมอุทยานแห่งชาติ สัตว์ป่า และพันธุ์พืช ผู้อำนวยการสำนักงานทรัพยากรธรรมชาติและสิ่งแวดล้อมจังหวัด ประมงจังหวัด โยธาธิการและผังเมืองจังหวัด ผู้แทนกองทัพเรือ ผู้บังคับการตำรวจภูธรจังหวัด นายกองค์การบริหารส่วนจังหวัด เป็นกรรมการโดยตำแหน่ง และกรรมการผู้ทรงคุณวุฒิซึ่งผู้ว่าราชการจังหวัดแต่งตั้งจากผู้แทนภาคประชาชนหรือชุมชนชายฝั่งในจังหวัดนั้นซึ่งเป็นผู้มีความรู้และประสบการณ์เป็นที่ประจักษ์หรือเป็นที่ยอมรับด้านการบริหารจัดการทรัพยากรทางทะเลและชายฝั่ง ด้านระบบนิเวศทางทะเลและชายฝั่ง ด้านสิ่งแวดล้อม ด้านการท่องเที่ยว หรือด้านการประมง จำนวนไม่เกินแปดคน

สำหรับกรุงเทพมหานคร ประกอบด้วยผู้ว่าราชการกรุงเทพมหานคร เป็นประธานกรรมการ ผู้แทนกระทรวงทรัพยากรธรรมชาติและสิ่งแวดล้อม ผู้แทนกรมเจ้าท่า ผู้แทนกรมประมง ผู้แทนกรมป่าไม้ ผู้แทนกรมโยธาธิการและผังเมือง ผู้แทนกรมอุทยานแห่งชาติ สัตว์ป่า และพันธุ์พืช ผู้แทนกองทัพเรือ ผู้แทนสำนักงานตำรวจแห่งชาติ ผู้แทนสภากรุงเทพมหานคร เป็นกรรมการโดยตำแหน่ง และกรรมการผู้ทรงคุณวุฒิซึ่งผู้ว่าราชการกรุงเทพมหานครแต่งตั้งจากผู้แทนภาคประชาชนหรือชุมชนชายฝั่งในกรุงเทพมหานครซึ่งเป็นผู้มีความรู้และประสบการณ์เป็นที่ประจักษ์หรือเป็นที่ยอมรับด้านการบริหารจัดการทรัพยากรทางทะเลและชายฝั่ง ด้านระบบนิเวศทางทะเลและชายฝั่ง ด้านสิ่งแวดล้อม ด้านการท่องเที่ยว หรือด้านการประมง จำนวนไม่เกินแปดคน

ให้คณะกรรมการทรัพยากรทางทะเลและชายฝั่งจังหวัดแต่งตั้งข้าราชการในกรมทรัพยากรทางทะเลและชายฝั่งตามที่อธิบดีเสนอจำนวนหนึ่งคน เป็นกรรมการและเลขานุการ

มาตรา ๑๓ คณะกรรมการทรัพยากรทางทะเลและชายฝั่งจังหวัด มีอำนาจหน้าที่ดังต่อไปนี้

(๑) จัดทำและเสนอนโยบายและแผนการบริหารจัดการทรัพยากรทางทะเลและชายฝั่งจังหวัดต่อคณะกรรมการเพื่อกำหนดไว้เป็นส่วนหนึ่งของนโยบายและแผนการบริหารจัดการทรัพยากรทางทะเลและชายฝั่งแห่งชาติ

(๒) เสนอความเห็นต่อคณะกรรมการในการออกกฎกระทรวงกำหนดให้พื้นที่ป่าชายเลนบริเวณหนึ่งบริเวณใดในจังหวัดเป็นพื้นที่ป่าชายเลนอนุรักษ์ตามมาตรา ๑๘ หรือออกกฎกระทรวงกำหนดพื้นที่คุ้มครองทรัพยากรทางทะเลและชายฝั่งตามมาตรา ๒๐

หน้า ๕๔
เล่ม ๑๓๒ ตอนที่ ๒๑ ก ราชกิจจานุเบกษา ๒๖ มีนาคม ๒๕๕๘

(๓) เสนอความเห็นต่อคณะกรรมการในการพิจารณาให้ความเห็นชอบพื้นที่ที่จะใช้มาตรการในการป้องกันการกัดเซาะชายฝั่ง

(๔) ช่วยเหลือ ให้คำแนะนำ และประสานงานกับหน่วยงานของรัฐในระดับจังหวัดและจังหวัดใกล้เคียง เพื่อให้มีการดำเนินการหรือปฏิบัติการที่สอดคล้องกับนโยบายและแผนการบริหารจัดการทรัพยากรทางทะเลและชายฝั่งแห่งชาติในส่วนที่เกี่ยวข้องกับจังหวัดนั้น

(๕) ดำเนินการร่วมกับภาคประชาชน ชุมชนชายฝั่ง และองค์กรปกครองส่วนท้องถิ่นในการปลูก การบำรุงรักษา การอนุรักษ์ การฟื้นฟู และการใช้ประโยชน์จากทรัพยากรทางทะเลและชายฝั่งในจังหวัด

(๖) เสนอความเห็นต่อคณะกรรมการหรืออธิบดีเพื่อพิจารณาดำเนินการตามที่เห็นสมควร ในกรณีที่ปรากฏว่าทรัพยากรทางทะเลและชายฝั่งภายในบริเวณจังหวัดได้รับความเสียหายหรือจำเป็นต้องได้รับการปลูก การบำรุงรักษา การอนุรักษ์ หรือการฟื้นฟู

(๗) เสนอรายงานผลการดำเนินการของคณะกรรมการทรัพยากรทางทะเลและชายฝั่งจังหวัดสำหรับจังหวัดนั้น และสถานการณ์ด้านทรัพยากรทางทะเลและชายฝั่ง และการกัดเซาะชายฝั่งของจังหวัดนั้นต่อคณะกรรมการอย่างน้อยปีละหนึ่งครั้ง

(๘) ปฏิบัติการอื่นตามที่คณะกรรมการมอบหมาย

มาตรา ๑๔ ให้นำบทบัญญัติมาตรา ๖ มาตรา ๗ มาตรา ๘ มาตรา ๑๐ และมาตรา ๑๑ มาใช้บังคับแก่คณะกรรมการทรัพยากรทางทะเลและชายฝั่งจังหวัดโดยอนุโลม

มาตรา ๑๕ ให้กรมทรัพยากรทางทะเลและชายฝั่งทำหน้าที่เป็นสำนักงานเลขานุการของคณะกรรมการ โดยให้มีอำนาจหน้าที่ ดังต่อไปนี้

(๑) ปฏิบัติงานธุรการทั่วไปของคณะกรรมการ

(๒) เสนอความเห็นต่อคณะกรรมการเพื่อการจัดทำนโยบายและแผนการบริหารจัดการทรัพยากรทางทะเลและชายฝั่งแห่งชาติ

(๓) พิจารณาและจัดทำแนวเขตที่เห็นควรประกาศกำหนดให้เป็นพื้นที่ที่จะใช้มาตรการในการป้องกันการกัดเซาะชายฝั่ง และกำหนดมาตรการในการป้องกันและแก้ไขปัญหาเกี่ยวกับการกัดเซาะชายฝั่ง

(๔) ดำเนินการและประสานงานกับหน่วยงานของรัฐที่เกี่ยวข้องในการป้องกันและแก้ไขปัญหาเกี่ยวกับการกัดเซาะชายฝั่ง

(๕) รวบรวมและจัดเตรียมข้อมูล ศึกษา วิเคราะห์ และริเริ่มกิจกรรมหรือโครงการใด ๆ เพื่อประโยชน์ในการดำเนินงานของคณะกรรมการ

(๖) ช่วยเหลือและให้คำแนะนำแก่หน่วยงานของรัฐที่เกี่ยวข้องกับการบริหารจัดการทรัพยากรทางทะเลและชายฝั่ง

หน้า ๕๕
เล่ม ๑๓๒ ตอนที่ ๒๑ ก ราชกิจจานุเบกษา ๒๖ มีนาคม ๒๕๕๘

(๗) ประสานงานกับหน่วยงานของรัฐที่เกี่ยวข้องกับการบริหารจัดการทรัพยากรทางทะเลและชายฝั่ง เพื่อให้มีการดำเนินการที่สอดคล้องกับนโยบายและแผนการบริหารจัดการทรัพยากรทางทะเลและชายฝั่งแห่งชาติ

(๘) ศึกษาวิจัย หรือสนับสนุนการศึกษาวิจัยเกี่ยวกับการพัฒนา การปลูก การบำรุงรักษา การอนุรักษ์ และการฟื้นฟูทรัพยากรทางทะเลและชายฝั่ง

(๙) สำรวจ เก็บรวบรวมข้อมูล จัดทำแนวเขตและแผนที่ทรัพยากรทางทะเลและชายฝั่ง เพื่อประโยชน์ในการบริหารจัดการ การคุ้มครอง และการอนุรักษ์ทรัพยากรทางทะเลและชายฝั่ง

(๑๐) เสนอความเห็นต่อคณะกรรมการหรือรัฐมนตรีในการออกกฎกระทรวงหรือประกาศตามมาตรา ๑๘ มาตรา ๒๐ มาตรา ๒๑ และมาตรา ๒๒

(๑๑) ปฏิบัติการอื่นใดเพื่อให้เป็นไปตามพระราชบัญญัตินี้ หรือตามที่คณะกรรมการมอบหมาย

หมวด ๒
ชุมชนชายฝั่ง

มาตรา ๑๖ เพื่อส่งเสริมการมีส่วนร่วมและสนับสนุนชุมชนชายฝั่งและองค์กรปกครองส่วนท้องถิ่น ในการบริหารจัดการ การปลูก การบำรุงรักษา การอนุรักษ์ การฟื้นฟู และการใช้ประโยชน์จากทรัพยากรทางทะเลและชายฝั่ง ให้กรมทรัพยากรทางทะเลและชายฝั่งพิจารณาให้ความช่วยเหลือหรือสนับสนุนในเรื่องดังต่อไปนี้

(๑) สนับสนุนการมีส่วนร่วมของชุมชนและองค์กรปกครองส่วนท้องถิ่นในการแสดงความคิดเห็นเพื่อประกอบการพิจารณาจัดทำนโยบายและแผนการบริหารจัดการทรัพยากรทางทะเลและชายฝั่งแห่งชาติและจังหวัด

(๒) ให้คำปรึกษาแก่ชุมชนและองค์กรปกครองส่วนท้องถิ่นในการบริหารจัดการ การปลูก การบำรุงรักษา การอนุรักษ์ การฟื้นฟู และการใช้ประโยชน์จากทรัพยากรทางทะเลและชายฝั่ง รวมทั้งช่วยเหลือและสนับสนุนการดำเนินงาน โครงการ หรือกิจกรรมของชุมชนในเรื่องดังกล่าว

(๓) เผยแพร่ความรู้หรือข้อมูลข่าวสารเกี่ยวกับการบริหารจัดการ การปลูก การบำรุงรักษา การอนุรักษ์ การฟื้นฟู และการใช้ประโยชน์จากทรัพยากรทางทะเลและชายฝั่ง

(๔) เรื่องอื่นที่เป็นประโยชน์ต่อการบริหารจัดการทรัพยากรทางทะเลและชายฝั่งตามที่กำหนดไว้ในกฎกระทรวง

การสนับสนุนและช่วยเหลือชุมชนชายฝั่งและองค์กรปกครองส่วนท้องถิ่นตามวรรคหนึ่งให้เป็นไปตามที่อธิบดีกำหนด

หน้า ๕๖
เล่ม ๑๓๒ ตอนที่ ๒๑ ก ราชกิจจานุเบกษา ๒๖ มีนาคม ๒๕๕๘

หมวด ๓
การคุ้มครองทรัพยากรทางทะเลและชายฝั่ง

มาตรา ๑๗ ในกรณีที่ปรากฏว่าบุคคลใดก่อให้เกิดความเสียหายอย่างร้ายแรงต่อทรัพยากรทางทะเลและชายฝั่ง ให้อธิบดีหรือผู้ซึ่งอธิบดีมอบหมายมีอำนาจสั่งให้บุคคลนั้นระงับการกระทำหรือกิจกรรมที่ก่อให้เกิดความเสียหายต่อทรัพยากรทางทะเลและชายฝั่งนั้นเป็นการชั่วคราวตามความเหมาะสม

เมื่อได้มีคำสั่งตามวรรคหนึ่งแล้ว หากอธิบดีหรือผู้ซึ่งอธิบดีมอบหมายเห็นว่าการกระทำหรือกิจกรรมที่ก่อให้เกิดความเสียหายอย่างร้ายแรงต่อทรัพยากรทางทะเลและชายฝั่งนั้น อยู่ภายใต้ความรับผิดชอบหรือเกี่ยวข้องกับหน่วยงานของรัฐหน่วยงานใด ให้อธิบดีหรือผู้ซึ่งอธิบดีมอบหมายแจ้งประสานงานหน่วยงานของรัฐที่รับผิดชอบหรือเกี่ยวข้องนั้นโดยมิชักช้าเพื่อดำเนินการแก้ไขปัญหาที่เกิดขึ้นตามอำนาจหน้าที่ต่อไป เว้นแต่ในกรณีที่มีเหตุจำเป็นเร่งด่วนและหากปล่อยให้เนิ่นช้าไปจะทำให้ทรัพยากรทางทะเลและชายฝั่งมีความเสียหายเพิ่มขึ้น หรือไม่มีหน่วยงานของรัฐหน่วยงานใดที่รับผิดชอบหรือเกี่ยวข้องในเรื่องดังกล่าว ให้กรมทรัพยากรทางทะเลและชายฝั่งมีอำนาจดำเนินการใด ๆ เพื่อแก้ไขหรือบรรเทาความเสียหายที่เกิดขึ้นต่อทรัพยากรทางทะเลและชายฝั่งในบริเวณดังกล่าว ในการนี้ อธิบดีหรือผู้ซึ่งอธิบดีมอบหมายอาจกำหนดวิธีการและระยะเวลาดำเนินการเท่าที่จำเป็นเพื่อให้บุคคลตามวรรคหนึ่งดำเนินการเพื่อแก้ไขหรือบรรเทาความเสียหายที่เกิดขึ้นต่อทรัพยากรทางทะเลและชายฝั่งในบริเวณนั้นด้วยก็ได้

ในกรณีที่หน่วยงานของรัฐที่รับผิดชอบหรือเกี่ยวข้องหรือกรมทรัพยากรทางทะเลและชายฝั่งได้ดำเนินการเพื่อแก้ไขหรือบรรเทาความเสียหายที่เกิดขึ้น หรือเมื่อความเสียหายที่เกิดขึ้นต่อทรัพยากรทางทะเลและชายฝั่งได้ระงับสิ้นไปแล้ว ให้อธิบดีหรือผู้ซึ่งอธิบดีมอบหมายพิจารณายกเลิกคำสั่งที่ออกตามวรรคหนึ่ง

มาตรา ๑๘ เพื่อประโยชน์ในการสงวน การอนุรักษ์ และการฟื้นฟูพื้นที่ป่าชายเลนให้คงสภาพธรรมชาติและมีสภาพแวดล้อมและระบบนิเวศที่มีความสมบูรณ์ ให้รัฐมนตรีโดยความเห็นชอบของคณะกรรมการมีอำนาจออกกฎกระทรวงกำหนดให้พื้นที่ป่าชายเลนบริเวณหนึ่งบริเวณใดเป็นพื้นที่ป่าชายเลนอนุรักษ์

พื้นที่ที่กำหนดให้เป็นพื้นที่ป่าชายเลนอนุรักษ์ตามวรรคหนึ่ง ต้องเป็นพื้นที่ที่มิได้อยู่ในเขตอุทยานแห่งชาติตามกฎหมายว่าด้วยอุทยานแห่งชาติ หรือเขตรักษาพันธุ์สัตว์ป่าหรือเขตห้ามล่าสัตว์ป่าตามกฎหมายว่าด้วยการสงวนและคุ้มครองสัตว์ป่า หรือมิได้อยู่ในกรรมสิทธิ์หรือสิทธิครอบครองตามประมวลกฎหมายที่ดินของบุคคลใดซึ่งมิใช่หน่วยงานของรัฐ

การออกกฎกระทรวงตามวรรคหนึ่ง ให้กำหนดมาตรการคุ้มครองตามมาตรา ๒๓ และให้มีแผนที่แสดงแนวเขตพื้นที่ป่าชายเลนอนุรักษ์แนบท้ายกฎกระทรวงด้วย

หน้า ๕๗
เล่ม ๑๓๒ ตอนที่ ๒๑ ก ราชกิจจานุเบกษา ๒๖ มีนาคม ๒๕๕๘

มาตรา ๑๙ ในกรณีที่พื้นที่ป่าชายเลนหรือป่าชายเลนอนุรักษ์อยู่ในเขตป่าสงวนแห่งชาติหรือป่า ให้บรรดาอำนาจหน้าที่ของอธิบดีกรมป่าไม้ตามกฎหมายว่าด้วยป่าสงวนแห่งชาติหรือกฎหมายว่าด้วยป่าไม้ เป็นอำนาจหน้าที่ของอธิบดี

มาตรา ๒๐ เพื่อประโยชน์ในการสงวน การอนุรักษ์ และการฟื้นฟูทรัพยากรทางทะเลและชายฝั่งที่มิใช่พื้นที่ป่าชายเลนตามมาตรา ๑๘ ให้คงสภาพธรรมชาติและมีสภาพแวดล้อมและระบบนิเวศที่มีความสมบูรณ์ ให้รัฐมนตรีโดยความเห็นชอบของคณะกรรมการมีอำนาจออกกฎกระทรวงกำหนดให้พื้นที่ที่มีลักษณะดังต่อไปนี้ เป็นพื้นที่คุ้มครองทรัพยากรทางทะเลและชายฝั่ง

(๑) พื้นที่ที่มีทรัพยากรทางทะเลและชายฝั่งอยู่ในสภาพสมบูรณ์อันสมควรสงวนไว้ให้คงอยู่ในสภาพทางธรรมชาติเดิม

(๒) พื้นที่ที่เป็นถิ่นที่อยู่อาศัยของสัตว์และพืชตามสภาพทางธรรมชาติที่สมบูรณ์

(๓) พื้นที่ที่มีความสำคัญด้านระบบนิเวศทางทะเลและชายฝั่งอันควรแก่การอนุรักษ์

พื้นที่ที่กำหนดให้เป็นพื้นที่คุ้มครองทรัพยากรทางทะเลและชายฝั่งตามวรรคหนึ่งต้องเป็นพื้นที่ที่มิได้อยู่ในเขตอนุรักษ์ หรือเขตที่ได้รับอนุญาตให้ทำการเพาะเลี้ยงสัตว์น้ำตามกฎหมายว่าด้วยการประมง

การออกกฎกระทรวงตามวรรคหนึ่ง ให้กำหนดมาตรการคุ้มครองตามมาตรา ๒๓ และให้มีแผนที่แสดงแนวเขตพื้นที่คุ้มครองทรัพยากรทางทะเลและชายฝั่งแนบท้ายกฎกระทรวงด้วย

มาตรา ๒๑ เพื่อป้องกันปัญหาการกัดเซาะชายฝั่ง และป้องกันความเสียหายต่อชีวิตและทรัพย์สินของประชาชน ให้รัฐมนตรีโดยความเห็นชอบของคณะกรรมการมีอำนาจออกกฎกระทรวงเพื่อกำหนดเขตพื้นที่ที่จะใช้มาตรการในการป้องกันการกัดเซาะชายฝั่ง

การออกกฎกระทรวงตามวรรคหนึ่ง ต้องมีแผนที่แสดงแนวเขตแนบท้ายกฎกระทรวงและต้องกำหนดมาตรการดังต่อไปนี้

(๑) ห้ามดำเนินกิจกรรมหรือกระทำการใด ๆ ที่อาจส่งผลหรือก่อให้เกิดปัญหาในการกัดเซาะชายฝั่งเพิ่มขึ้น

(๒) กำหนดหลักเกณฑ์ในการดำเนินการกับสิ่งก่อสร้างหรือกิจกรรมที่ได้ดำเนินการภายในเขตพื้นที่ที่กำหนดก่อนที่จะมีการออกกฎกระทรวง โดยจะกำหนดให้สามารถดำเนินการต่อไปได้ หรือให้ระงับการดำเนินกิจกรรม หรือรื้อถอนสิ่งก่อสร้างที่ส่งผลกระทบต่อการป้องกันการกัดเซาะชายฝั่งโดยได้รับค่าชดเชยตามความเหมาะสม

(๓) กำหนดหลักเกณฑ์ในการใช้ประโยชน์ในที่ดินที่อยู่ภายในแนวเขตพื้นที่ที่ประกาศกำหนด

(๔) กำหนดมาตรการอื่นใดตามที่เห็นสมควรเพื่อป้องกันการกัดเซาะชายฝั่ง

มาตรา ๒๒ ในกรณีที่ปรากฏว่าทรัพยากรทางทะเลและชายฝั่งอาจถูกทำลายหรือได้รับความเสียหายอย่างร้ายแรงเข้าขั้นวิกฤติ หรือเป็นกรณีที่คณะกรรมการเห็นว่า มีความจำเป็นอย่างยิ่งที่จะต้องสงวน คุ้มครอง หรืออนุรักษ์ไว้เพื่อประโยชน์หรือสร้างความสมบูรณ์ของระบบนิเวศทางทะเลและชายฝั่ง

ให้รัฐมนตรีเสนอต่อคณะรัฐมนตรีโดยไม่ชักช้าเพื่อขออนุมัติใช้มาตรการคุ้มครองทรัพยากรทางทะเลและชายฝั่งตามมาตรา ๒๓ และกำหนดหน่วยงานของรัฐที่จะเป็นผู้ดำเนินการตามมาตรการดังกล่าวตามความจำเป็นและเหมาะสมเพื่อควบคุมและแก้ไขปัญหาที่เกิดขึ้นหรืออาจจะเกิดขึ้นนั้น

เมื่อได้รับอนุมัติจากคณะรัฐมนตรีตามวรรคหนึ่งแล้ว ให้รัฐมนตรีประกาศในราชกิจจานุเบกษากำหนดประเภทของทรัพยากรทางทะเลและชายฝั่ง รายละเอียดเกี่ยวกับมาตรการคุ้มครอง และกำหนดระยะเวลาที่จะใช้มาตรการคุ้มครองดังกล่าว ในกรณีที่มีความจำเป็นอาจกำหนดให้มีแผนที่แสดงแนวเขตพื้นที่ที่จะใช้มาตรการคุ้มครองด้วยก็ได้

การขยายระยะเวลาตามประกาศในวรรคสอง ให้กระทำได้เมื่อได้รับความเห็นชอบจากคณะรัฐมนตรีโดยทำเป็นประกาศในราชกิจจานุเบกษา

มาตรา ๒๓ การกำหนดมาตรการคุ้มครองตามมาตรา ๑๘ มาตรา ๒๐ และมาตรา ๒๒ ให้กำหนดในเรื่องหนึ่งเรื่องใดดังต่อไปนี้

(๑) ห้ามดำเนินกิจกรรมหรือกระทำการใด ๆ ที่อาจเป็นอันตรายหรือก่อให้เกิดผลกระทบต่อทรัพยากรทางทะเลและชายฝั่ง

(๒) กำหนดมาตรการในการสงวน การอนุรักษ์ การฟื้นฟู และการใช้ประโยชน์จากทรัพยากรทางทะเลและชายฝั่งตามความเหมาะสมแก่สภาพพื้นที่นั้น

(๓) กำหนดการใช้ประโยชน์ที่ดินเพื่อรักษาสภาพธรรมชาติหรือมิให้กระทบกระเทือนต่อระบบนิเวศตามธรรมชาติ

(๔) กำหนดมาตรการในการคุ้มครองชายหาดเพื่อประโยชน์สาธารณะ

(๕) กำหนดมาตรการคุ้มครองอื่น ๆ ตามที่เห็นสมควรและเหมาะสมแก่สภาพพื้นที่นั้น

หมวด ๔
พนักงานเจ้าหน้าที่

มาตรา ๒๔ ในการปฏิบัติหน้าที่ตามพระราชบัญญัตินี้ ให้พนักงานเจ้าหน้าที่มีอำนาจดังต่อไปนี้

(๑) เข้าไปในสถานที่ใด ๆ ในเวลาระหว่างพระอาทิตย์ขึ้นถึงพระอาทิตย์ตก หรือในเวลาทำการของสถานที่นั้นเพื่อตรวจสอบและควบคุมให้การเป็นไปตามพระราชบัญญัตินี้

(๒) ตรวจค้นสถานที่หรือยานพาหนะใด ๆ ในเวลาระหว่างพระอาทิตย์ขึ้นถึงพระอาทิตย์ตกหรือในเวลาทำการของสถานที่นั้น ในกรณีที่มีเหตุอันควรสงสัยว่ามีการกระทำความผิดตามพระราชบัญญัตินี้และมีเหตุอันควรเชื่อได้ว่าหากเนิ่นช้ากว่าจะเอาหมายค้นมาได้จะมีการยักย้าย ซุกซ่อน ส่ง หรือนำออกนอกราชอาณาจักร หรือทำลายทรัพย์สิน วัตถุ สิ่งของ หรือเอกสารที่เกี่ยวข้องกับการกระทำความผิด

(๓) ยึดหรืออายัดทรัพย์สิน วัตถุ สิ่งของ หรือเอกสารที่เกี่ยวข้องกับการกระทำความผิดตามพระราชบัญญัตินี้เพื่อประโยชน์ในการตรวจสอบหรือดำเนินคดี

หน้า ๕๙
เล่ม ๑๓๒ ตอนที่ ๒๑ ก ราชกิจจานุเบกษา ๒๖ มีนาคม ๒๕๕๘

(๔) สั่งให้บุคคลใด ๆ ออกจากเขตพื้นที่ตามมาตรา ๑๘ มาตรา ๒๐ มาตรา ๒๑ หรือมาตรา ๒๒ หรืองดเว้นการกระทำใดอันเป็นการฝ่าฝืนมาตราดังกล่าว

เมื่อตรวจค้น หรือยึดหรืออายัด ตาม (๒) หรือ (๓) แล้ว ถ้ายังดำเนินการไม่แล้วเสร็จ จะกระทำต่อไปในเวลากลางคืนหรือนอกเวลาทำการของสถานที่นั้นก็ได้

ในการปฏิบัติหน้าที่ของพนักงานเจ้าหน้าที่ตามวรรคหนึ่ง ให้บุคคลซึ่งเกี่ยวข้องอำนวยความสะดวกแก่พนักงานเจ้าหน้าที่ตามสมควร

มาตรา ๒๕ ในการปฏิบัติหน้าที่ตามพระราชบัญญัตินี้ ให้พนักงานเจ้าหน้าที่เป็นพนักงานฝ่ายปกครองหรือตำรวจตามประมวลกฎหมายวิธีพิจารณาความอาญา

มาตรา ๒๖ ในการปฏิบัติหน้าที่ตามพระราชบัญญัตินี้ พนักงานเจ้าหน้าที่ต้องแสดงบัตรประจำตัวต่อบุคคลที่เกี่ยวข้อง

บัตรประจำตัวพนักงานเจ้าหน้าที่ ให้เป็นไปตามแบบที่รัฐมนตรีกำหนดโดยประกาศในราชกิจจานุเบกษา

หมวด ๕
บทกำหนดโทษ

มาตรา ๒๗ ผู้ใดไม่ปฏิบัติตามคำสั่งที่ออกตามมาตรา ๑๗ ต้องระวางโทษจำคุกไม่เกินหนึ่งปี หรือปรับไม่เกินหนึ่งแสนบาท หรือทั้งจำทั้งปรับ

มาตรา ๒๘ ผู้ใดฝ่าฝืนหรือไม่ปฏิบัติตามมาตรการคุ้มครองทรัพยากรทางทะเลและชายฝั่งที่กำหนดตามมาตรา ๑๘ มาตรา ๒๐ หรือมาตรการป้องกันการกัดเซาะชายฝั่งที่กำหนดตามมาตรา ๒๑ หรือไม่ปฏิบัติตามคำสั่งของพนักงานเจ้าหน้าที่ตามมาตรา ๒๔ (๔) ต้องระวางโทษจำคุกไม่เกินหนึ่งปี หรือปรับไม่เกินหนึ่งแสนบาท หรือทั้งจำทั้งปรับ

มาตรา ๒๙ ผู้ใดฝ่าฝืนหรือไม่ปฏิบัติตามมาตรการคุ้มครองทรัพยากรทางทะเลและชายฝั่งที่กำหนดตามมาตรา ๒๒ ต้องระวางโทษจำคุกไม่เกินสองปี หรือปรับไม่เกินสองแสนบาท หรือทั้งจำทั้งปรับ

มาตรา ๓๐ ในกรณีที่ผู้กระทำความผิดเป็นนิติบุคคล ถ้าการกระทำความผิดของนิติบุคคลนั้นเกิดจากการสั่งการ หรือการกระทำของบุคคลใด หรือไม่สั่งการ หรือไม่กระทำการอันเป็นหน้าที่ที่ต้องกระทำของกรรมการผู้จัดการ หรือบุคคลใดซึ่งรับผิดชอบในการดำเนินงานของนิติบุคคลนั้น ผู้นั้นต้องรับโทษตามที่บัญญัติไว้สำหรับความผิดนั้น ๆ ด้วย

ผู้รับสนองพระบรมราชโองการ
พลเอก ประยุทธ์ จันทร์โอชา
นายกรัฐมนตรี

หน้า ๖๐

เล่ม ๑๓๒ ตอนที่ ๒๑ ก ราชกิจจานุเบกษา ๒๖ มีนาคม ๒๕๕๘

<u>หมายเหตุ</u> :- เหตุผลในการประกาศใช้พระราชบัญญัติฉบับนี้ คือ โดยที่ในปัจจุบันการบริหารจัดการทรัพยากรทางทะเลและชายฝั่งยังไม่มีความเป็นเอกภาพ ขาดการบูรณาการและการมีส่วนร่วมของประชาชนและชุมชนในท้องถิ่น ประกอบกับได้มีการบุกรุกหรือเปลี่ยนแปลงสภาพพื้นที่เพื่อใช้ประโยชน์จากทรัพยากรทางทะเลและชายฝั่งเป็นจำนวนมาก ทำให้ทรัพยากรทางทะเลและชายฝั่งเปลี่ยนแปลงและเสื่อมโทรมประกอบกับกฎหมายที่ใช้บังคับอยู่ในปัจจุบันยังไม่มีความครอบคลุมเพื่อคุ้มครองทรัพยากรทางทะเลและชายฝั่งในบางพื้นที่ สมควรมีกฎหมายเพื่อกำหนดหลักเกณฑ์ในการบริหารจัดการ การบำรุงรักษา การอนุรักษ์ การฟื้นฟูทรัพยากรทางทะเลและชายฝั่งและการป้องกันการกัดเซาะชายฝั่ง รวมทั้งให้ประชาชนและชุมชนในท้องถิ่นได้มีส่วนร่วมในการปลูก การบำรุงรักษา การอนุรักษ์ และการฟื้นฟูทรัพยากรทางทะเลและชายฝั่งอย่างสมดุลและยั่งยืน จึงจำเป็นต้องตราพระราชบัญญัตินี้

ภาคผนวกที่ 3-7 คู่มือศักยภาพของพรรณไม้สำหรับส่งเสริมภายใต้โครงการกลไกการพัฒนาที่สะอาดภาคป่าไม้

ตารางที่ 4 การกักเก็บคาร์บอนในมวลชีวภาพรวมของชนิด/กลุ่มพรรณไม้ต่างๆ

ชนิด/กลุ่มพรรณไม้	ศักยภาพของพื้นที่	การกักเก็บคาร์บอน			
		(1)	(2)	(3)	(4)
สัก	เหมาะสมมาก	0.59	3.67	2.16	13.44
	เหมาะสมปานกลาง	0.47	2.94	1.72	10.77
	เหมาะสมน้อย	0.37	2.32	1.36	8.49
ยูคาลิปตัส	เหมาะสมมาก	1.66	10.37	6.09	38.03
	เหมาะสมปานกลาง	1.30	8.13	4.77	29.82
	เหมาะสมน้อย	0.86	5.38	3.15	19.73
กระถินเทพา	เหมาะสมมาก	1.66	10.39	6.09	38.09
	เหมาะสมปานกลาง	1.20	7.54	4.40	27.64
	เหมาะสมน้อย	1.09	6.82	4.00	25.00
กระถินณรงค์	เหมาะสมมาก	1.20	8.64	4.40	31.68
	เหมาะสมปานกลาง	0.95	5.92	3.48	21.71
	เหมาะสมน้อย	0.62	3.91	2.27	14.32
กระถินยักษ์	เหมาะสมมาก	1.77	11.32	6.49	41.51
	เหมาะสมปานกลาง	1.31	8.40	4.80	30.82
	เหมาะสมน้อย	0.21	1.37	0.77	5.02
โกงกาง	ไม่ได้จำแนกพื้นที่	0.75	4.71	2.75	17.25
ยางพารา	ไม่ได้จำแนกพื้นที่	1.15	7.20	4.22	26.39
ปาล์มน้ำมัน	ไม่ได้จำแนกพื้นที่	0.68	4.28	2.49	15.69
พรรณไม้พื้นเมืองโตช้า	ไม่ได้จำแนกพื้นที่	0.26	1.61	0.95	5.91
พรรณไม้อเนกประสงค์	ไม่ได้จำแนกพื้นที่	0.40	2.50	1.47	9.17
พรรณไม้ปลูกในเมือง	ไม่ได้จำแนกพื้นที่	0.33	2.05	1.21	7.52

หมายเหตุ: (1) หน่วยเป็น ตันคาร์บอน/ไร่/ปี
(2) หน่วยเป็น ตันคาร์บอน/เฮกแตร์/ปี
(3) หน่วยเป็น ตันคาร์บอนไดออกไซด์/ไร่/ปี
(4) หน่วยเป็น ตันคาร์บอนไดออกไซด์/เฮกแตร์/ปี

ภาคผนวกที่ 3-8 พรรณไม้เดิมและพรรณไม้ปลูกใหม่ในพื้นที่โครงการ

ชื่อไทย	ชื่อวิทยาศาสตร์	วงศ์
โกงกางใบใหญ่	*Rhizophora mucronata*	RHIZOPHORACEAE
โกงกางใบเล็ก	*Rhizophora apiculata*	RHIZOPHORACEAE
แสมขาว	*Avicennia alba*	ACANTHACEAE
พังกาดอกแดง	*Bruguiera gymnorhiza*	RHIZOPHORACEAE
แสมทะเล	*Avicennia marina*	ACANTHACEAE
ตาตุ่มทะเล	*Excoecaria agallocha*	EUPHORBIACEAE
ฝาดดอกขาว	*Lumnitzera racemosa*	COMBRETACEAE
ถั่วขาว	*Bruguiera cylindrica*	RHIZOPHORACEAE
โปรงแดง	*Ceriops tagal*	RHIZOPHORACEAE
ลำแพน	*Sonneratia alba*	LYTHRACEAE
ลำพูทะเล	*Sonneratia caseolaris*	LYTHRACEAE
ตะบูนขาว	*Xylocarpus granatum*	MELIACEAE
ตะบูนดำ	*Xylocarpus moluccensis*	MELIACEAE
โปรงขาว	*Ceriops decandra*	RHIZOPHORACEAE
ฝาดดอกแดง	*Lumnitzera littorea*	COMBRETACEAE
หงอนไก่ทะเล	*Heritiera littoralis*	MALVACEAE
หลุมพอทะเล	*Intsia bijuga*	FABACEAE
ตีนเป็ดทะเล	*Cerbera odollam*	APOCYNACEAE
เสม็ดขาว	*Melaleuca quinquenervia*	MYRTACEAE
สารภี	*Mammea siamensis*	CALOPHYLLACEAE

code	หลักที่	จังหวัด	x	y
38-STC	1	กระบี่	509496	864253
38-STC	2	กระบี่	509441	864339
38-STC	3	กระบี่	509406	864405
38-STC	4	กระบี่	509358	864448
38-STC	5	กระบี่	509327	864478
38-STC	6	กระบี่	509286	864481
38-STC	7	กระบี่	509282	864548
38-STC	8	กระบี่	509376	864652
38-STC	9	กระบี่	509429	864679
38-STC	10	กระบี่	509436	864719
38-STC	11	กระบี่	509387	864744
38-STC	12	กระบี่	509376	864796
38-STC	13	กระบี่	509536	864764
38-STC	14	กระบี่	509523	864668
38-STC	15	กระบี่	509465	864634
38-STC	16	กระบี่	509410	864504
38-STC	17	กระบี่	509500	864401
38-STC	18	กระบี่	509537	864272
39-STC	1	กระบี่	511689	863966
39-STC	2	กระบี่	511776	863800
39-STC	3	กระบี่	511773	863680
39-STC	4	กระบี่	511872	863588
39-STC	5	กระบี่	511917	863475
39-STC	6	กระบี่	511877	863353
39-STC	7	กระบี่	511774	863353
39-STC	8	กระบี่	511720	863448
39-STC	9	กระบี่	511696	863542
39-STC	10	กระบี่	511565	863631
39-STC	11	กระบี่	511477	863731

code	หลักที่	จังหวัด	x	y
39-STC	12	กระบี่	511413	863839
39-STC	13	กระบี่	511459	863945
39-STC	14	กระบี่	511538	864051
40-STC	1	กระบี่	513912	861009
40-STC	2	กระบี่	513627	860961
40-STC	3	กระบี่	513559	860932
40-STC	4	กระบี่	513559	860604
40-STC	5	กระบี่	513486	860618
40-STC	6	กระบี่	513472	860689
40-STC	7	กระบี่	513445	860825
40-STC	8	กระบี่	513449	861005
40-STC	9	กระบี่	513568	861062
40-STC	10	กระบี่	513660	861052
40-STC	11	กระบี่	513786	861067
40-STC	12	กระบี่	513768	861082
40-STC	13	กระบี่	513809	861121
40-STC	14	กระบี่	518333	861125
40-STC	15	กระบี่	513919	861122
41-STC	1	กระบี่	511769	879858
41-STC	2	กระบี่	511668	879945
41-STC	3	กระบี่	511637	880051
41-STC	4	กระบี่	511728	880335
41-STC	5	กระบี่	511878	880442
41-STC	6	กระบี่	512029	880428
41-STC	7	กระบี่	512070	880203
41-STC	8	กระบี่	511954	879990
41-STC	9	กระบี่	511881	879915
42-STC	1	กระบี่	512780	880243
42-STC	2	กระบี่	512706	880285

code	หลักที่	จังหวัด	x	y
42-STC	3	กระบี่	512681	880359
42-STC	4	กระบี่	512720	880394
42-STC	5	กระบี่	512781	880374
42-STC	6	กระบี่	512843	880344
42-STC	7	กระบี่	512846	880274
43-STC	1	กระบี่	512476	880199
43-STC	2	กระบี่	512365	880258
43-STC	3	กระบี่	512338	880373
43-STC	4	กระบี่	512429	880416
43-STC	5	กระบี่	512492	880388
43-STC	6	กระบี่	512607	880376
43-STC	7	กระบี่	512588	880229
44-STC	1	กระบี่	514260	864329
44-STC	2	กระบี่	514373	864371
44-STC	3	กระบี่	514396	864277
44-STC	4	กระบี่	514231	864177
44-STC	5	กระบี่	514210	864192
44-STC	6	กระบี่	514133	864244
44-STC	7	กระบี่	514116	864254
44-STC	8	กระบี่	513868	864397
44-STC	9	กระบี่	513994	864601
44-STC	10	กระบี่	514094	864542
44-STC	11	กระบี่	514126	864446
44-STC	12	กระบี่	514195	864350
45-STC	1	กระบี่	516242	864510
45-STC	2	กระบี่	516321	864521
45-STC	3	กระบี่	516335	864265
45-STC	4	กระบี่	516388	864202
45-STC	5	กระบี่	516382	864110

code	หลักที่	จังหวัด	x	y
45-STC	6	กระบี่	516304	864037
45-STC	7	กระบี่	516271	864070
45-STC	8	กระบี่	516223	864118
45-STC	9	กระบี่	516180	864174
45-STC	10	กระบี่	516207	864343
45-STC	11	กระบี่	516206	864490
45-STC	12	กระบี่	516157	864598
45-STC	13	กระบี่	516162	864620
45-STC	14	กระบี่	516190	864642
45-STC	15	กระบี่	516227	864628
46-STC	1	กระบี่	511119	863438
46-STC	2	กระบี่	510790	863359
46-STC	3	กระบี่	510699	863337
46-STC	4	กระบี่	510618	863387
46-STC	5	กระบี่	510670	863471
46-STC	6	กระบี่	510699	863519
46-STC	7	กระบี่	510764	863509
46-STC	8	กระบี่	510826	863509
46-STC	9	กระบี่	510926	863494
46-STC	10	กระบี่	511101	863528
46-STC	11	กระบี่	511216	863815
46-STC	12	กระบี่	511222	864071
46-STC	13	กระบี่	511169	864290
46-STC	14	กระบี่	511228	864297
46-STC	15	กระบี่	511302	863946
46-STC	16	กระบี่	511267	863719
47-STC	1	กระบี่	509522	863689
47-STC	2	กระบี่	509531	863682
47-STC	3	กระบี่	509554	863660

code	หลักที่	จังหวัด	x	y
47-STC	4	กระบี่	509622	863595
47-STC	5	กระบี่	509693	863555
47-STC	6	กระบี่	509780	863619
47-STC	7	กระบี่	509856	863628
47-STC	8	กระบี่	509937	863619
47-STC	9	กระบี่	509931	863581
47-STC	10	กระบี่	509828	863575
47-STC	11	กระบี่	509779	863544
47-STC	12	กระบี่	509775	863492
47-STC	13	กระบี่	509755	863469
47-STC	14	กระบี่	509742	863404
47-STC	15	กระบี่	509666	863397
47-STC	16	กระบี่	509651	863455
47-STC	17	กระบี่	509628	863488
47-STC	18	กระบี่	509561	863556
47-STC	19	กระบี่	509480	863641
47-STC	20	กระบี่	509438	863675
47-STC	21	กระบี่	509387	863702
47-STC	22	กระบี่	509336	863702
47-STC	23	กระบี่	509292	863683
47-STC	24	กระบี่	509219	863632
47-STC	25	กระบี่	509193	863605
47-STC	26	กระบี่	509133	863548
47-STC	27	กระบี่	509117	863477
47-STC	28	กระบี่	509068	863545
47-STC	29	กระบี่	509159	863675
47-STC	30	กระบี่	509248	863754
47-STC	31	กระบี่	509268	863772
47-STC	32	กระบี่	509394	863785

code	หลักที่	จังหวัด	x	y
47-STC	33	กระบี่	509409	863773
48-STC	1	กระบี่	509986	864041
48-STC	2	กระบี่	509972	864136
48-STC	3	กระบี่	509847	864356
48-STC	4	กระบี่	509889	864484
48-STC	5	กระบี่	509862	864566
48-STC	6	กระบี่	509974	864729
48-STC	7	กระบี่	510007	864818
48-STC	8	กระบี่	510177	864995
48-STC	9	กระบี่	510261	865201
48-STC	10	กระบี่	510344	865306
48-STC	11	กระบี่	510377	865267
48-STC	12	กระบี่	510322	865220
48-STC	13	กระบี่	510236	865005
48-STC	14	กระบี่	510172	864921
48-STC	15	กระบี่	510061	864827
48-STC	16	กระบี่	510065	864753
48-STC	17	กระบี่	510022	864665
48-STC	18	กระบี่	509941	864634
48-STC	19	กระบี่	509910	864555
48-STC	20	กระบี่	509948	864495
48-STC	21	กระบี่	509908	864446
48-STC	22	กระบี่	509901	864345
48-STC	23	กระบี่	509998	864224
48-STC	24	กระบี่	510032	864159
48-STC	25	กระบี่	510071	864052
49-STC	1	กระบี่	511278	874364
49-STC	2	กระบี่	511322	874320
49-STC	3	กระบี่	511335	874274

code	หลักที่	จังหวัด	x	y
49-STC	4	กระบี่	511386	874204
49-STC	5	กระบี่	511459	874131
49-STC	6	กระบี่	511431	873999
49-STC	7	กระบี่	511401	873872
49-STC	8	กระบี่	511485	873861
49-STC	9	กระบี่	511537	873789
49-STC	10	กระบี่	511592	873789
49-STC	11	กระบี่	511595	873760
49-STC	12	กระบี่	511513	873732
49-STC	13	กระบี่	511311	873875
49-STC	14	กระบี่	511379	874112
49-STC	15	กระบี่	511193	874358
49-STC	16	กระบี่	511244	874398
50-STC	1	กระบี่	509995	861541
50-STC	2	กระบี่	509812	861472
50-STC	3	กระบี่	509875	861321
50-STC	4	กระบี่	509945	861150
50-STC	5	กระบี่	509924	861024
50-STC	6	กระบี่	509971	860842
50-STC	7	กระบี่	509876	860820
50-STC	8	กระบี่	509805	860830
50-STC	9	กระบี่	509719	860830
50-STC	10	กระบี่	509702	860937
50-STC	11	กระบี่	509796	860990
50-STC	12	กระบี่	509809	861038
50-STC	13	กระบี่	509743	861131
50-STC	14	กระบี่	509670	861232
50-STC	15	กระบี่	509644	861219
50-STC	16	กระบี่	509576	861230

code	หลักที่	จังหวัด	x	y
50-STC	17	กระบี่	509537	861263
50-STC	18	กระบี่	509562	861350
50-STC	19	กระบี่	509665	861420
50-STC	20	กระบี่	509674	861480
50-STC	21	กระบี่	509726	861516
50-STC	22	กระบี่	509751	861597
50-STC	23	กระบี่	509923	861613
51-STC	1	กระบี่	466835	916285
51-STC	2	กระบี่	466924	916317
51-STC	3	กระบี่	467023	916382
51-STC	4	กระบี่	467095	916444
51-STC	5	กระบี่	467135	916488
51-STC	6	กระบี่	467192	916562
51-STC	7	กระบี่	467198	916554
51-STC	8	กระบี่	467213	916536
51-STC	9	กระบี่	467130	916382
51-STC	10	กระบี่	467056	916308
51-STC	11	กระบี่	466962	916257
51-STC	12	กระบี่	466875	916190
51-STC	13	กระบี่	466825	916170
51-STC	14	กระบี่	466769	916169
51-STC	15	กระบี่	466622	916138
51-STC	16	กระบี่	466576	916171
51-STC	17	กระบี่	466621	916376
51-STC	18	กระบี่	466668	916515
51-STC	19	กระบี่	466762	916702
51-STC	20	กระบี่	466773	916698
51-STC	21	กระบี่	466810	916685
51-STC	22	กระบี่	466729	916483

code	หลักที่	จังหวัด	x	y
51-STC	23	กระบี่	466718	916406
51-STC	24	กระบี่	466722	916345
51-STC	25	กระบี่	466767	916300
52-STC	1	กระบี่	509985	871750
52-STC	2	กระบี่	510018	871528
52-STC	3	กระบี่	510172	871206
52-STC	4	กระบี่	509961	870959
52-STC	5	กระบี่	509887	871027
52-STC	6	กระบี่	510074	871211
52-STC	7	กระบี่	509977	871430
52-STC	8	กระบี่	509917	871703
52-STC	9	กระบี่	509740	872005
52-STC	10	กระบี่	509560	871810
52-STC	11	กระบี่	509569	871631
52-STC	12	กระบี่	509623	871563
52-STC	13	กระบี่	509564	871500
52-STC	14	กระบี่	509249	871496
52-STC	15	กระบี่	509239	871560
52-STC	16	กระบี่	509476	871528
52-STC	17	กระบี่	509515	871610
52-STC	18	กระบี่	509484	871916
52-STC	19	กระบี่	509805	872192
52-STC	20	กระบี่	509795	872012
53-STC	1	กระบี่	513785	865006
53-STC	2	กระบี่	513931	865011
53-STC	3	กระบี่	513977	865089
53-STC	4	กระบี่	514046	865094
53-STC	5	กระบี่	514224	865176
53-STC	6	กระบี่	514192	865078

code	หลักที่	จังหวัด	x	y
53-STC	7	กระบี่	514124	865089
53-STC	8	กระบี่	514052	865067
53-STC	9	กระบี่	513927	864962
53-STC	10	กระบี่	513735	864903
53-STC	11	กระบี่	513460	865323
53-STC	12	กระบี่	513508	865347
53-STC	13	กระบี่	513610	865238
53-STC	14	กระบี่	513725	865109
54-STC	1	กระบี่	505524	866974
54-STC	2	กระบี่	505505	867091
54-STC	3	กระบี่	505747	867214
54-STC	4	กระบี่	506077	867264
54-STC	5	กระบี่	506121	867437
54-STC	6	กระบี่	506151	867528
54-STC	7	กระบี่	506249	867548
54-STC	8	กระบี่	506244	867368
54-STC	9	กระบี่	506161	867335
54-STC	10	กระบี่	506165	867245
54-STC	11	กระบี่	506198	867230
54-STC	12	กระบี่	506205	867162
54-STC	13	กระบี่	505941	867100
54-STC	14	กระบี่	505749	867099
55-STC	1	กระบี่	511372	867962
55-STC	2	กระบี่	511338	867969
55-STC	3	กระบี่	511255	868095
55-STC	4	กระบี่	511173	868124
55-STC	5	กระบี่	511133	868097
55-STC	6	กระบี่	511128	868101
55-STC	7	กระบี่	511066	868152

code	หลักที่	จังหวัด	x	y
55-STC	8	กระบี่	511017	868134
55-STC	9	กระบี่	511005	867910
55-STC	10	กระบี่	510954	867841
55-STC	11	กระบี่	510925	867879
55-STC	12	กระบี่	510983	868177
55-STC	13	กระบี่	511065	868203
55-STC	14	กระบี่	511155	868178
55-STC	15	กระบี่	511285	868142
55-STC	16	กระบี่	511355	868012
55-STC	17	กระบี่	511402	868091
55-STC	18	กระบี่	511352	868192
55-STC	19	กระบี่	511258	868289
55-STC	20	กระบี่	511217	868392
55-STC	21	กระบี่	511195	868449
55-STC	22	กระบี่	511164	868546
55-STC	23	กระบี่	511160	868589
55-STC	24	กระบี่	511243	868547
55-STC	25	กระบี่	511246	868545
55-STC	26	กระบี่	511295	868454
55-STC	27	กระบี่	511260	868362
55-STC	28	กระบี่	511281	868302
55-STC	29	กระบี่	511349	868235
55-STC	30	กระบี่	511417	868204
55-STC	31	กระบี่	511457	868068
56-STC	1	กระบี่	507075	851822
56-STC	2	กระบี่	507039	851790
56-STC	3	กระบี่	507034	851712
56-STC	4	กระบี่	507017	851715
56-STC	5	กระบี่	506975	851771

code	หลักที่	จังหวัด	x	y
56-STC	6	กระบี่	506973	851788
56-STC	7	กระบี่	506983	851817
56-STC	8	กระบี่	507062	851913
56-STC	9	กระบี่	507084	851930
56-STC	10	กระบี่	507243	851982
56-STC	11	กระบี่	507241	851896
56-STC	12	กระบี่	507249	851873
56-STC	13	กระบี่	507203	851829
56-STC	14	กระบี่	507094	851831
57-STC	1	กระบี่	506619	852814
57-STC	2	กระบี่	506738	852737
57-STC	3	กระบี่	506999	852487
57-STC	4	กระบี่	507052	852493
57-STC	5	กระบี่	507146	852411
57-STC	6	กระบี่	507200	852388
57-STC	7	กระบี่	507325	852336
57-STC	8	กระบี่	507516	852159
57-STC	9	กระบี่	507309	852073
57-STC	10	กระบี่	507233	852003
57-STC	11	กระบี่	507056	851923
57-STC	12	กระบี่	507026	852000
57-STC	13	กระบี่	507347	852173
57-STC	14	กระบี่	506598	852553
57-STC	15	กระบี่	506263	852971
57-STC	16	กระบี่	506332	853001
57-STC	17	กระบี่	506471	852926
57-STC	18	กระบี่	506467	852892
57-STC	19	กระบี่	506566	852836
57-STC	20	กระบี่	506564	852804

code	หลักที่	จังหวัด	x	y
58-STC	1	กระบี่	507626	852105
58-STC	2	กระบี่	507404	852037
58-STC	3	กระบี่	507259	851954
58-STC	4	กระบี่	507250	851986
58-STC	5	กระบี่	507294	852006
58-STC	6	กระบี่	507283	852033
58-STC	7	กระบี่	507420	852112
58-STC	8	กระบี่	507551	852140
58-STC	9	กระบี่	507603	852165
59-STC	1	กระบี่	493144	890377
59-STC	2	กระบี่	493181	890399
59-STC	3	กระบี่	493202	890448
59-STC	4	กระบี่	493228	890454
59-STC	5	กระบี่	493259	890408
59-STC	6	กระบี่	493263	890337
59-STC	7	กระบี่	493274	890308
59-STC	8	กระบี่	493302	890295
59-STC	9	กระบี่	493346	890318
59-STC	10	กระบี่	493370	890365
59-STC	11	กระบี่	493429	890330
59-STC	12	กระบี่	493719	890071
59-STC	13	กระบี่	493756	890020
59-STC	14	กระบี่	493731	889976
59-STC	15	กระบี่	493741	889943
59-STC	16	กระบี่	493762	889940
59-STC	17	กระบี่	493768	889907
59-STC	18	กระบี่	493799	889886
59-STC	19	กระบี่	493833	889906
59-STC	20	กระบี่	493846	889922

code	หลักที่	จังหวัด	x	y
59-STC	21	กระบี่	493949	889817
59-STC	22	กระบี่	494065	889694
59-STC	23	กระบี่	494091	889650
59-STC	24	กระบี่	494150	889571
59-STC	25	กระบี่	494155	889563
59-STC	26	กระบี่	494126	889559
59-STC	27	กระบี่	494093	889557
59-STC	28	กระบี่	494058	889591
59-STC	29	กระบี่	494025	889604
59-STC	30	กระบี่	494004	889599
59-STC	31	กระบี่	493965	889594
59-STC	32	กระบี่	493942	889600
59-STC	33	กระบี่	493911	889581
59-STC	34	กระบี่	493884	889552
59-STC	35	กระบี่	493878	889530
59-STC	36	กระบี่	493840	889547
59-STC	37	กระบี่	493816	889500
59-STC	38	กระบี่	493788	889500
59-STC	39	กระบี่	493771	889541
59-STC	40	กระบี่	493738	889563
59-STC	41	กระบี่	493703	889568
59-STC	42	กระบี่	493697	889528
59-STC	43	กระบี่	493678	889520
59-STC	44	กระบี่	493641	889545
59-STC	45	กระบี่	493622	889532
59-STC	46	กระบี่	493620	889474
59-STC	47	กระบี่	493533	889462
59-STC	48	กระบี่	493506	889402
59-STC	49	กระบี่	493415	889416

code	หลักที่	จังหวัด	x	y
59-STC	50	กระบี่	493399	889403
59-STC	51	กระบี่	493317	889428
59-STC	52	กระบี่	493334	889490
59-STC	53	กระบี่	493335	889540
59-STC	54	กระบี่	493358	889542
59-STC	55	กระบี่	493358	889606
59-STC	56	กระบี่	493136	889738
59-STC	57	กระบี่	493133	889739
59-STC	58	กระบี่	493011	889776
59-STC	59	กระบี่	492983	889860
59-STC	60	กระบี่	492983	889861
59-STC	61	กระบี่	492990	889889
59-STC	62	กระบี่	492932	889908
59-STC	63	กระบี่	492933	889944
59-STC	64	กระบี่	492918	889948
59-STC	65	กระบี่	492845	890089
59-STC	66	กระบี่	492862	890165
59-STC	67	กระบี่	492825	890173
59-STC	68	กระบี่	492816	890146
59-STC	69	กระบี่	492750	890188
59-STC	70	กระบี่	492773	890261
59-STC	71	กระบี่	492692	890299
59-STC	72	กระบี่	492713	890448
59-STC	73	กระบี่	492728	890504
59-STC	74	กระบี่	492784	890529
59-STC	75	กระบี่	492772	890365
59-STC	76	กระบี่	492868	890368
59-STC	77	กระบี่	492875	890562
59-STC	78	กระบี่	492865	890626

code	หลักที่	จังหวัด	x	y
59-STC	79	กระบี่	492924	890663
59-STC	80	กระบี่	492955	890662
59-STC	81	กระบี่	492972	890559
59-STC	82	กระบี่	492974	890425
59-STC	83	กระบี่	493026	890408
59-STC	84	กระบี่	493091	890391
62-STC	1	กระบี่	493257	888239
62-STC	2	กระบี่	493284	888206
62-STC	3	กระบี่	493226	888151
62-STC	4	กระบี่	493155	888107
62-STC	5	กระบี่	493153	888101
62-STC	6	กระบี่	493145	888082
62-STC	7	กระบี่	493112	888062
62-STC	8	กระบี่	493082	888047
62-STC	9	กระบี่	493046	888017
62-STC	10	กระบี่	493008	888023
62-STC	11	กระบี่	492970	888040
62-STC	12	กระบี่	492943	888058
62-STC	13	กระบี่	492912	888078
62-STC	14	กระบี่	492895	888086
62-STC	15	กระบี่	492878	888121
62-STC	16	กระบี่	493040	888208
62-STC	17	กระบี่	493007	888282
62-STC	18	กระบี่	492881	888194
62-STC	19	กระบี่	492841	888233
62-STC	20	กระบี่	492816	888235
62-STC	21	กระบี่	492796	888251
62-STC	22	กระบี่	492708	888259
62-STC	23	กระบี่	492751	888319

code	หลักที่	จังหวัด	x	y
62-STC	24	กระบี่	492810	888284
62-STC	25	กระบี่	492840	888287
62-STC	26	กระบี่	492824	888329
62-STC	27	กระบี่	492880	888348
62-STC	28	กระบี่	492928	888343
62-STC	29	กระบี่	492952	888302
62-STC	30	กระบี่	493010	888296
62-STC	31	กระบี่	493039	888340
62-STC	32	กระบี่	493092	888391
62-STC	33	กระบี่	493105	888437
62-STC	34	กระบี่	493135	888502
62-STC	35	กระบี่	493166	888493
62-STC	36	กระบี่	493162	888476
62-STC	37	กระบี่	493161	888432
62-STC	38	กระบี่	493193	888397
62-STC	39	กระบี่	493188	888378
62-STC	40	กระบี่	493188	888345
62-STC	41	กระบี่	493206	888311
63-STC	1	กระบี่	493483	887767
63-STC	2	กระบี่	493527	887851
63-STC	3	กระบี่	493558	887845
63-STC	4	กระบี่	493594	887757
63-STC	5	กระบี่	493802	887818
63-STC	6	กระบี่	493805	887796
63-STC	7	กระบี่	493575	887658
63-STC	8	กระบี่	493562	887524
63-STC	9	กระบี่	493389	887441
63-STC	10	กระบี่	493277	887558
63-STC	11	กระบี่	493317	887598

code	หลักที่	จังหวัด	x	y
63-STC	12	กระบี่	493357	887571
63-STC	13	กระบี่	493397	887597
63-STC	14	กระบี่	493330	887801
63-STC	15	กระบี่	493459	887885
63-STC	16	กระบี่	493459	887765
64-STC	1	กระบี่	493487	889153
64-STC	2	กระบี่	493505	889157
64-STC	3	กระบี่	493521	889185
64-STC	4	กระบี่	493544	889199
64-STC	5	กระบี่	493572	889177
64-STC	6	กระบี่	493574	889140
64-STC	7	กระบี่	493549	889125
64-STC	8	กระบี่	493575	889099
64-STC	9	กระบี่	493585	889081
64-STC	10	กระบี่	493603	889071
64-STC	11	กระบี่	493613	889072
64-STC	12	กระบี่	493627	889052
64-STC	13	กระบี่	493626	889031
64-STC	14	กระบี่	493610	889013
64-STC	15	กระบี่	493587	889015
64-STC	16	กระบี่	493570	889031
64-STC	17	กระบี่	493561	889064
64-STC	18	กระบี่	493565	889092
64-STC	19	กระบี่	493528	889123
64-STC	20	กระบี่	493496	889123
64-STC	21	กระบี่	493483	889133
64-STC	22	กระบี่	493439	889131
64-STC	23	กระบี่	493430	889141
64-STC	24	กระบี่	493384	889137

code	หลักที่	จังหวัด	x	y
64-STC	25	กระบี่	493329	889140
64-STC	26	กระบี่	493317	889172
64-STC	27	กระบี่	493327	889198
64-STC	28	กระบี่	493367	889207
64-STC	29	กระบี่	493395	889216
64-STC	30	กระบี่	493431	889218
64-STC	31	กระบี่	493445	889194
64-STC	32	กระบี่	493463	889191
65-STC	1	กระบี่	493257	888780
65-STC	2	กระบี่	493232	888677
65-STC	3	กระบี่	493236	888618
65-STC	4	กระบี่	493247	888596
65-STC	5	กระบี่	493241	888589
65-STC	6	กระบี่	493186	888609
65-STC	7	กระบี่	493113	888642
65-STC	8	กระบี่	493125	888681
65-STC	9	กระบี่	493118	888709
65-STC	10	กระบี่	493059	888732
65-STC	11	กระบี่	493036	888763
65-STC	12	กระบี่	492974	888710
65-STC	13	กระบี่	492954	888661
65-STC	14	กระบี่	493000	888617
65-STC	15	กระบี่	493060	888578
65-STC	16	กระบี่	493040	888504
65-STC	17	กระบี่	492960	888515
65-STC	18	กระบี่	492941	888481
65-STC	19	กระบี่	492974	888463
65-STC	20	กระบี่	492989	888423
65-STC	21	กระบี่	492977	888368

code	หลักที่	จังหวัด	x	y
65-STC	22	กระบี่	492911	888390
65-STC	23	กระบี่	492854	888382
65-STC	24	กระบี่	492860	888457
65-STC	25	กระบี่	492905	888556
65-STC	26	กระบี่	492854	888587
65-STC	27	กระบี่	492873	888703
65-STC	28	กระบี่	492908	888757
65-STC	29	กระบี่	492918	888823
65-STC	30	กระบี่	492956	888821
65-STC	31	กระบี่	492937	888947
65-STC	32	กระบี่	492979	888950
65-STC	33	กระบี่	492987	888898
66-STC	1	ประจวบ	584541	1300347
66-STC	1	ประจวบ	584646	1300025
66-STC	1	ประจวบ	584743	1300341
66-STC	1	ประจวบ	585366	1300518
66-STC	1	ประจวบ	585405	1299686
66-STC	2	ประจวบ	584564	1300403
66-STC	2	ประจวบ	584730	1300061
66-STC	2	ประจวบ	584763	1300344
66-STC	2	ประจวบ	585319	1300546

code	หลักที่	จังหวัด	x	y
66-STC	2	ประจวบ	585325	1299651
66-STC	3	ประจวบ	584591	1300387
66-STC	3	ประจวบ	584820	1300490
66-STC	3	ประจวบ	584832	1300096
66-STC	3	ประจวบ	585245	1300572
66-STC	3	ประจวบ	585269	1299646
66-STC	4	ประจวบ	584569	1300319
66-STC	4	ประจวบ	584877	1300472
66-STC	4	ประจวบ	584951	1300159
66-STC	4	ประจวบ	585148	1300585
66-STC	4	ประจวบ	585217	1299679
66-STC	5	ประจวบ	584509	1300271
66-STC	5	ประจวบ	584924	1300572
66-STC	5	ประจวบ	585008	1300175
66-STC	5	ประจวบ	585038	1300634

code	หลักที่	จังหวัด	x	y
66-STC	5	ประจวบ	585212	1299726
66-STC	6	ประจวบ	584479	1300246
66-STC	6	ประจวบ	584957	1300559
66-STC	6	ประจวบ	585014	1300669
66-STC	6	ประจวบ	585213	1300201
66-STC	6	ประจวบ	585252	1299779
66-STC	7	ประจวบ	584449	1300222
66-STC	7	ประจวบ	584865	1300372
66-STC	7	ประจวบ	585029	1300704
66-STC	7	ประจวบ	585223	1300155
66-STC	7	ประจวบ	585336	1299723
66-STC	8	ประจวบ	584420	1300233
66-STC	8	ประจวบ	584773	1300332
66-STC	8	ประจวบ	584990	1300730
66-STC	8	ประจวบ	585188	1300111

code	หลักที่	จังหวัด	x	y
66-STC	8	ประจวบ	585364	1299738
66-STC	9	ประจวบ	584759	1300326
66-STC	9	ประจวบ	585006	1300769
66-STC	9	ประจวบ	585123	1300132
66-STC	9	ประจวบ	585416	1299707
66-STC	10	ประจวบ	584693	1300318
66-STC	10	ประจวบ	584958	1300775
66-STC	10	ประจวบ	584994	1300084
66-STC	11	ประจวบ	584626	1300313
66-STC	11	ประจวบ	584916	1300791
66-STC	11	ประจวบ	584972	1300127
66-STC	12	ประจวบ	584638	1300337
66-STC	12	ประจวบ	584933	1300125
66-STC	12	ประจวบ	584946	1300827
66-STC	13	ประจวบ	584902	1300108

code	หลักที่	จังหวัด	x	y
66-STC	13	ประจวบ	585042	1300778
66-STC	14	ประจวบ	584846	1300023
66-STC	14	ประจวบ	585290	1300621
66-STC	15	ประจวบ	584736	1300042
66-STC	15	ประจวบ	585369	1300552
66-STC	16	ประจวบ	584712	1300044
66-STC	16	ประจวบ	585448	1300486
66-STC	17	ประจวบ	584650	1299985
66-STC	17	ประจวบ	585408	1300484
66-STC	18	ประจวบ	584640	1299940
66-STC	19	ประจวบ	584714	1299903
66-STC	20	ประจวบ	584743	1299875
66-STC	21	ประจวบ	584823	1299909
66-STC	22	ประจวบ	584866	1299953
66-STC	23	ประจวบ	584927	1299843

code	หลักที่	จังหวัด	x	y
66-STC	24	ประจวบ	584826	1299888
66-STC	25	ประจวบ	584743	1299854
66-STC	26	ประจวบ	584723	1299816
66-STC	27	ประจวบ	584648	1299837
66-STC	28	ประจวบ	584625	1299906
66-STC	29	ประจวบ	584563	1299969
67-STC	1	พังงา	455959	931003
67-STC	2	พังงา	455922	930914
67-STC	3	พังงา	455855	930846
67-STC	4	พังงา	455810	930805
67-STC	5	พังงา	455777	930768
67-STC	6	พังงา	455728	930744
67-STC	7	พังงา	455686	930767
67-STC	8	พังงา	455677	930819
67-STC	9	พังงา	455696	930860
67-STC	10	พังงา	455712	930937
67-STC	11	พังงา	455684	931004
67-STC	12	พังงา	455613	931051
67-STC	13	พังงา	455515	931062
67-STC	14	พังงา	455445	930999
67-STC	15	พังงา	455468	930981
67-STC	16	พังงา	455501	930877
67-STC	17	พังงา	455510	930837
67-STC	18	พังงา	455498	930804

code	หลักที่	จังหวัด	x	y
67-STC	19	พังงา	455456	930789
67-STC	20	พังงา	455378	930804
67-STC	21	พังงา	455309	930840
67-STC	22	พังงา	455212	930842
67-STC	23	พังงา	455182	930810
67-STC	24	พังงา	455237	930695
67-STC	25	พังงา	455264	930631
67-STC	26	พังงา	455256	930576
67-STC	27	พังงา	455201	930546
67-STC	28	พังงา	455101	930533
67-STC	29	พังงา	454949	930797
67-STC	30	พังงา	455017	931047
67-STC	31	พังงา	455118	931280
67-STC	32	พังงา	455237	931333
67-STC	33	พังงา	455276	931376
67-STC	34	พังงา	455286	931490
67-STC	35	พังงา	455348	931548
67-STC	36	พังงา	455558	931608
67-STC	37	พังงา	455659	931657
67-STC	38	พังงา	455724	931639
67-STC	39	พังงา	455946	931437
67-STC	40	พังงา	455881	931366
67-STC	41	พังงา	455841	931295
67-STC	42	พังงา	455840	931173
67-STC	43	พังงา	455931	931075
68-STC	1	พังงา	425860	906551
68-STC	2	พังงา	425826	906765
68-STC	3	พังงา	425852	906979
68-STC	4	พังงา	425945	907007

code	หลักที่	จังหวัด	x	y
68-STC	5	พังงา	426045	906996
68-STC	6	พังงา	426060	906939
68-STC	7	พังงา	425996	906759
68-STC	8	พังงา	426016	906666
68-STC	9	พังงา	426014	906557
69-STC	1	พังงา	425816	905634
69-STC	2	พังงา	425892	905671
69-STC	3	พังงา	425894	905560
69-STC	4	พังงา	425860	905454
69-STC	5	พังงา	425859	905454
69-STC	6	พังงา	425709	905448
69-STC	7	พังงา	425622	905482
69-STC	8	พังงา	425619	905500
69-STC	9	พังงา	425602	905600
69-STC	10	พังงา	425579	905736
69-STC	11	พังงา	425557	905868
69-STC	12	พังงา	425362	906017
69-STC	13	พังงา	425488	906083
69-STC	14	พังงา	425670	906140
69-STC	15	พังงา	425615	906036
69-STC	16	พังงา	425657	905896
69-STC	17	พังงา	425666	905766
69-STC	18	พังงา	425704	905691
69-STC	19	พังงา	425749	905657
71-STC	1	พังงา	457173	932329
71-STC	2	พังงา	457062	932379
71-STC	3	พังงา	456948	932440
71-STC	4	พังงา	456850	932517
71-STC	5	พังงา	457022	932653

code	หลักที่	จังหวัด	x	y
71-STC	6	พังงา	457239	932854
71-STC	7	พังงา	457273	932859
71-STC	8	พังงา	457287	932839
71-STC	9	พังงา	457280	932791
71-STC	10	พังงา	457280	932684
71-STC	11	พังงา	457247	932501
71-STC	12	พังงา	457211	932481
71-STC	13	พังงา	457205	932431
71-STC	14	พังงา	457200	932350
72-STC	1	พังงา	456830	932781
72-STC	2	พังงา	456748	932694
72-STC	3	พังงา	456707	932603
72-STC	4	พังงา	456709	932493
72-STC	5	พังงา	456777	932351
72-STC	6	พังงา	456864	932281
72-STC	7	พังงา	456947	932239
72-STC	8	พังงา	457058	932154
72-STC	9	พังงา	456926	931979
72-STC	10	พังงา	456590	931749
72-STC	11	พังงา	456432	931656
72-STC	12	พังงา	456260	931521
72-STC	13	พังงา	456180	931448
72-STC	14	พังงา	456179	931447
72-STC	15	พังงา	456002	931622
72-STC	16	พังงา	455941	931666
72-STC	17	พังงา	455769	931788
72-STC	18	พังงา	455690	931845
72-STC	19	พังงา	455294	932077
72-STC	20	พังงา	455262	932096

code	หลักที่	จังหวัด	x	y
72-STC	21	พังงา	455228	932091
72-STC	22	พังงา	455028	932059
72-STC	23	พังงา	454985	932065
72-STC	24	พังงา	454938	932072
72-STC	25	พังงา	454897	932078
72-STC	26	พังงา	454862	932109
72-STC	27	พังงา	454736	932223
72-STC	28	พังงา	454718	932239
72-STC	29	พังงา	454724	932260
72-STC	30	พังงา	454745	932343
72-STC	31	พังงา	454751	932364
72-STC	32	พังงา	454970	932611
72-STC	33	พังงา	455010	932656
72-STC	34	พังงา	455124	932553
72-STC	35	พังงา	455220	932628
72-STC	36	พังงา	455273	932588
72-STC	37	พังงา	455448	932623
72-STC	38	พังงา	455731	932574
72-STC	39	พังงา	455858	932461
72-STC	40	พังงา	455851	932361
72-STC	41	พังงา	455807	932305
72-STC	42	พังงา	455843	932247
72-STC	43	พังงา	455978	932233
72-STC	44	พังงา	456110	932324
72-STC	45	พังงา	456301	932286
72-STC	46	พังงา	456347	932488
72-STC	47	พังงา	456306	932599
72-STC	48	พังงา	456185	932599
72-STC	49	พังงา	456164	932726

code	หลักที่	จังหวัด	x	y
72-STC	50	พังงา	456169	932874
72-STC	51	พังงา	456394	932932
72-STC	52	พังงา	456587	932826
72-STC	53	พังงา	456715	932900
72-STC	54	พังงา	456821	933042
72-STC	55	พังงา	456993	933042
72-STC	56	พังงา	457036	933124
72-STC	57	พังงา	457144	933063
72-STC	58	พังงา	457188	932990
72-STC	59	พังงา	457167	932910
72-STC	60	พังงา	457000	932853
73-STC	1	พังงา	457208	931961
73-STC	2	พังงา	457265	931971
73-STC	3	พังงา	457300	931943
73-STC	4	พังงา	457312	931899
73-STC	5	พังงา	457342	931867
73-STC	6	พังงา	457411	931876
73-STC	7	พังงา	457463	931867
73-STC	8	พังงา	457502	931833
73-STC	9	พังงา	457517	931784
73-STC	10	พังงา	457384	931474
73-STC	11	พังงา	457297	931304
73-STC	12	พังงา	457194	931160
73-STC	13	พังงา	457163	931144
73-STC	14	พังงา	457156	931112
73-STC	15	พังงา	456950	930783
73-STC	16	พังงา	456904	930792
73-STC	17	พังงา	456841	930798
73-STC	18	พังงา	456804	930813

code	หลักที่	จังหวัด	x	y
73-STC	19	พังงา	456695	930858
73-STC	20	พังงา	456662	930884
73-STC	21	พังงา	456602	930930
73-STC	22	พังงา	456570	930930
73-STC	23	พังงา	456568	930930
73-STC	24	พังงา	456524	930955
73-STC	25	พังงา	456434	931005
73-STC	26	พังงา	456413	931017
73-STC	27	พังงา	456397	931032
73-STC	28	พังงา	456357	931068
73-STC	29	พังงา	456328	931124
73-STC	30	พังงา	456334	931205
73-STC	31	พังงา	456406	931329
73-STC	32	พังงา	456718	931644
73-STC	33	พังงา	456898	931808
73-STC	34	พังงา	457041	931917
73-STC	35	พังงา	457144	932022
73-STC	36	พังงา	457181	932015
73-STC	37	พังงา	457183	931974
74-STC	1	พังงา	429336	987097
74-STC	2	พังงา	429238	987268
74-STC	3	พังงา	429132	987414
74-STC	4	พังงา	429222	987602
74-STC	5	พังงา	429271	987782
74-STC	6	พังงา	429417	987821
74-STC	7	พังงา	429573	987813
74-STC	8	พังงา	429535	987630
74-STC	9	พังงา	429468	987482
75-STC	1	พังงา	429471	986814

code	หลักที่	จังหวัด	x	y
75-STC	2	พังงา	429481	986724
75-STC	3	พังงา	429464	986661
75-STC	4	พังงา	429482	986654
75-STC	5	พังงา	429521	986752
75-STC	6	พังงา	429590	986685
75-STC	7	พังงา	429762	986644
75-STC	8	พังงา	429790	986567
75-STC	9	พังงา	429850	986621
75-STC	10	พังงา	429889	986570
75-STC	11	พังงา	429907	986460
75-STC	12	พังงา	429902	986306
75-STC	13	พังงา	429896	986201
75-STC	14	พังงา	429849	986125
75-STC	15	พังงา	429888	986082
75-STC	16	พังงา	429809	986019
75-STC	17	พังงา	429724	985967
75-STC	18	พังงา	429596	985947
75-STC	19	พังงา	429584	985967
75-STC	20	พังงา	429552	985942
75-STC	21	พังงา	429577	985917
75-STC	22	พังงา	429669	985917
75-STC	23	พังงา	429854	986014
75-STC	24	พังงา	429909	986010
75-STC	25	พังงา	430047	986123
75-STC	26	พังงา	430050	985973
75-STC	27	พังงา	429851	985886
75-STC	28	พังงา	429461	985570
75-STC	29	พังงา	429274	985551
75-STC	30	พังงา	429130	985593

code	หลักที่	จังหวัด	x	y
75-STC	31	พังงา	429121	985656
75-STC	32	พังงา	429094	985712
75-STC	33	พังงา	429171	985850
75-STC	34	พังงา	429200	986089
75-STC	35	พังงา	429248	986377
75-STC	36	พังงา	429296	986628
75-STC	37	พังงา	429350	986829
75-STC	38	พังงา	429404	986923
76-STC	1	พังงา	423736	982585
76-STC	2	พังงา	423745	982618
76-STC	3	พังงา	423678	982663
76-STC	4	พังงา	423644	982645
76-STC	5	พังงา	423523	982722
76-STC	6	พังงา	423419	982820
76-STC	7	พังงา	423529	982972
76-STC	8	พังงา	423680	982974
76-STC	9	พังงา	423745	982923
76-STC	10	พังงา	424072	982857
76-STC	11	พังงา	424090	982812
76-STC	12	พังงา	423973	982672
76-STC	13	พังงา	424039	982564
76-STC	14	พังงา	424004	982527
76-STC	15	พังงา	423905	982625
76-STC	16	พังงา	423836	982604
76-STC	17	พังงา	423793	982535
77-STC	1	พังงา	427456	992050
77-STC	2	พังงา	427572	991980
77-STC	3	พังงา	427422	991899
77-STC	4	พังงา	427562	991667

code	หลักที่	จังหวัด	x	y
77-STC	5	พังงา	427384	991683
77-STC	6	พังงา	427386	991769
77-STC	7	พังงา	427160	992069
77-STC	8	พังงา	427248	992129
78-STC	1	ภูเก็ต	427893	899681
78-STC	2	ภูเก็ต	427866	899737
78-STC	3	ภูเก็ต	427876	899812
78-STC	4	ภูเก็ต	427924	899822
78-STC	5	ภูเก็ต	427946	899860
78-STC	6	ภูเก็ต	427997	899863
78-STC	7	ภูเก็ต	428018	899868
78-STC	8	ภูเก็ต	428039	899925
78-STC	9	ภูเก็ต	428035	899990
78-STC	10	ภูเก็ต	428026	900120
78-STC	11	ภูเก็ต	428093	900130
78-STC	12	ภูเก็ต	428112	900022
78-STC	13	ภูเก็ต	428144	900022
78-STC	14	ภูเก็ต	428153	899949
78-STC	15	ภูเก็ต	428120	899934
78-STC	16	ภูเก็ต	428081	899919
78-STC	17	ภูเก็ต	428057	899903
78-STC	18	ภูเก็ต	428035	899809
78-STC	19	ภูเก็ต	428028	899773
78-STC	20	ภูเก็ต	427994	899730
78-STC	21	ภูเก็ต	427937	899682
79-STC	1	ภูเก็ต	435015	884760
79-STC	2	ภูเก็ต	435001	884893
79-STC	3	ภูเก็ต	434995	884922
79-STC	4	ภูเก็ต	434910	885196

code	หลักที่	จังหวัด	x	y
79-STC	5	ภูเก็ต	434873	885314
79-STC	6	ภูเก็ต	434921	885332
79-STC	7	ภูเก็ต	434974	885339
79-STC	8	ภูเก็ต	435084	885396
79-STC	9	ภูเก็ต	435171	885313
79-STC	10	ภูเก็ต	435090	885219
79-STC	11	ภูเก็ต	435083	885092
79-STC	12	ภูเก็ต	435095	885006
79-STC	13	ภูเก็ต	435056	884993
79-STC	14	ภูเก็ต	435029	884919
79-STC	15	ภูเก็ต	435072	884899
79-STC	16	ภูเก็ต	435094	884845
80-STC	1	ภูเก็ต	435043	885449
80-STC	2	ภูเก็ต	434973	885513
80-STC	3	ภูเก็ต	435009	885755
80-STC	4	ภูเก็ต	435031	885805
80-STC	5	ภูเก็ต	434993	885841
80-STC	6	ภูเก็ต	435007	885910
80-STC	7	ภูเก็ต	435087	885906
80-STC	8	ภูเก็ต	435190	885800
80-STC	9	ภูเก็ต	435162	885464
80-STC	10	ภูเก็ต	435082	886042
80-STC	11	ภูเก็ต	434999	886029
80-STC	12	ภูเก็ต	434978	886447
80-STC	13	ภูเก็ต	435011	886450
80-STC	14	ภูเก็ต	435057	886336
80-STC	15	ภูเก็ต	435130	886106
80-STC	16	ภูเก็ต	435082	886042
81-STC	1	ระนอง	457770	1101735

code	หลักที่	จังหวัด	x	y
81-STC	2	ระนอง	457739	1101402
81-STC	3	ระนอง	457484	1101083
81-STC	4	ระนอง	457405	1100923
81-STC	5	ระนอง	456905	1100553
81-STC	6	ระนอง	456778	1100520
81-STC	7	ระนอง	456609	1100518
81-STC	8	ระนอง	456453	1100532
81-STC	9	ระนอง	456323	1100553
81-STC	10	ระนอง	456167	1100605
81-STC	11	ระนอง	456153	1100627
81-STC	12	ระนอง	456240	1100704
81-STC	13	ระนอง	456370	1100800
81-STC	14	ระนอง	456482	1100878
81-STC	15	ระนอง	456546	1100892
81-STC	16	ระนอง	456535	1100935

code	หลักที่	จังหวัด	x	y
81-STC	17	ระนอง	456429	1100880
81-STC	18	ระนอง	456295	1100800
81-STC	19	ระนอง	456219	1100737
81-STC	20	ระนอง	456166	1100686
81-STC	21	ระนอง	456106	1100648
81-STC	22	ระนอง	456073	1100636
81-STC	23	ระนอง	456000	1100653
81-STC	24	ระนอง	455926	1100690
81-STC	25	ระนอง	455914	1100709
81-STC	26	ระนอง	455997	1100906
81-STC	27	ระนอง	456133	1101072
81-STC	28	ระนอง	456182	1101127
81-STC	29	ระนอง	456253	1101170
81-STC	30	ระนอง	456327	1101175
81-STC	31	ระนอง	456467	1101128

code	หลักที่	จังหวัด	x	y
81-STC	32	ระนอง	456622	1101023
81-STC	33	ระนอง	456706	1100989
81-STC	34	ระนอง	456794	1101013
81-STC	35	ระนอง	456840	1101056
81-STC	36	ระนอง	456882	1101117
81-STC	37	ระนอง	456858	1101247
81-STC	38	ระนอง	456787	1101294
81-STC	39	ระนอง	456781	1101371
81-STC	40	ระนอง	456826	1101476
81-STC	41	ระนอง	457480	1101497
81-STC	42	ระนอง	457624	1101964
81-STC	43	ระนอง	457821	1101888
88-STC	1	สตูล	620803	728360
88-STC	2	สตูล	620762	728358
88-STC	3	สตูล	620787	728299
88-STC	4	สตูล	620761	728259
88-STC	5	สตูล	620784	728216
88-STC	6	สตูล	620797	728166

code	หลักที่	จังหวัด	x	y
88-STC	7	สตูล	620464	727503
88-STC	8	สตูล	620200	727428
88-STC	9	สตูล	620086	727632
88-STC	10	สตูล	620017	727727
88-STC	11	สตูล	619983	727791
88-STC	12	สตูล	619967	727899
88-STC	13	สตูล	620041	728045
88-STC	14	สตูล	620137	728237
88-STC	15	สตูล	620213	728338
88-STC	16	สตูล	620327	728505
88-STC	17	สตูล	620406	728566
88-STC	18	สตูล	620478	728645
88-STC	19	สตูล	620520	728603
88-STC	20	สตูล	620562	728611
88-STC	21	สตูล	620594	728640
88-STC	22	สตูล	620605	728672
88-STC	23	สตูล	620699	728729
88-STC	24	สตูล	620911	728674
88-STC	25	สตูล	620947	728529
88-STC	26	สตูล	620848	728322
89-STC	1	สตูล	615580	724113
89-STC	2	สตูล	615726	724148
89-STC	3	สตูล	615900	724228
89-STC	4	สตูล	615970	724089
89-STC	5	สตูล	615904	724005
89-STC	6	สตูล	615773	724046
89-STC	7	สตูล	615707	723966
89-STC	8	สตูล	615642	723984
89-STC	9	สตูล	615620	723933

code	หลักที่	จังหวัด	x	y
89-STC	10	สตูล	615676	723905
89-STC	11	สตูล	615577	723745
89-STC	12	สตูล	615429	723754
89-STC	13	สตูล	615320	723835
89-STC	14	สตูล	615057	723942
89-STC	15	สตูล	615093	724132
89-STC	16	สตูล	615247	724159
89-STC	17	สตูล	615292	724207
89-STC	18	สตูล	615340	724219
89-STC	19	สตูล	615395	724270
89-STC	20	สตูล	615405	724394
89-STC	21	สตูล	615460	724479
89-STC	22	สตูล	615491	724499
89-STC	23	สตูล	615523	724499
89-STC	24	สตูล	615534	724432
89-STC	25	สตูล	615502	724259
89-STC	26	สตูล	615520	724167
90(1)-STC	1	สตูล	619884	727057
90(1)-STC	2	สตูล	619901	726849
90(1)-STC	3	สตูล	619982	726843
90(1)-STC	4	สตูล	620032	726739
90(1)-STC	5	สตูล	620174	726513
90(1)-STC	6	สตูล	620200	726437
90(1)-	7	สตูล	620142	726415

code	หลักที่	จังหวัด	x	y
STC				
90(1)-STC	8	สตูล	619015	726817
90(1)-STC	9	สตูล	619105	726995
90-STC	1	สตูล	622545	720812
90-STC	2	สตูล	622708	720836
90-STC	3	สตูล	622823	720926
90-STC	4	สตูล	622855	721066
90-STC	5	สตูล	623088	720781
90-STC	6	สตูล	623194	720738
90-STC	7	สตูล	623196	720682
90-STC	8	สตูล	623277	720681
90-STC	9	สตูล	623298	720576
90-STC	10	สตูล	623245	720500
90-STC	11	สตูล	623334	720358
90-STC	12	สตูล	623446	720279
90-STC	13	สตูล	623497	720281
90-STC	14	สตูล	623576	720377
90-STC	15	สตูล	623615	720337
90-STC	16	สตูล	623621	720209
90-STC	17	สตูล	623342	719980
90-STC	18	สตูล	623310	719669
90-STC	19	สตูล	623416	719440
90-STC	20	สตูล	623577	719161
90-STC	21	สตูล	623891	718994
90-STC	22	สตูล	623922	718778
90-STC	23	สตูล	623696	718532
90-STC	24	สตูล	623482	718493
90-STC	25	สตูล	623258	718594

code	หลักที่	จังหวัด	x	y
90-STC	26	สตูล	622879	718791
90-STC	27	สตูล	622632	718858
90-STC	28	สตูล	622311	718889
90-STC	29	สตูล	622209	719205
90-STC	30	สตูล	622299	719263
90-STC	31	สตูล	621995	719623
90-STC	32	สตูล	622141	719951
90-STC	33	สตูล	621908	720054
90-STC	34	สตูล	621748	720086
90-STC	35	สตูล	621723	720139
90-STC	36	สตูล	622000	720295
90-STC	37	สตูล	622101	720462
90-STC	38	สตูล	622168	720601
90-STC	39	สตูล	622027	720935
90-STC	40	สตูล	622053	721052
90-STC	41	สตูล	622109	721075
90-STC	42	สตูล	622198	721064
90-STC	43	สตูล	622267	721003
90-STC	44	สตูล	622362	720915
91-STC	1	สมุทรสงคราม	604638	1471942
91-STC	2	สมุทรสงคราม	604793	1471805
91-STC	3	สมุทรสงคราม	604518	1471276
91-STC	4	สมุทรสงคราม	604171	1471010
91-STC	5	สมุทรสงคราม	604111	1471014
91-STC	6	สมุทรสงค	603874	147091

code	หลักที่	จังหวัด	x	y
		ราม		9
91-STC	7	สมุทรสงคราม	603626	1471042
92-STC	1	สมุทรสงคราม	605474	1472327
92-STC	2	สมุทรสงคราม	605581	1472154
92-STC	3	สมุทรสงคราม	605456	1472080
92-STC	4	สมุทรสงคราม	605455	1472062
92-STC	5	สมุทรสงคราม	605259	1471987
92-STC	6	สมุทรสงคราม	605229	1472033
92-STC	7	สมุทรสงคราม	604927	1471947
92-STC	8	สมุทรสงคราม	604844	1471933
92-STC	9	สมุทรสงคราม	604807	1471964
92-STC	10	สมุทรสงคราม	604766	1471934
92-STC	11	สมุทรสงคราม	604649	1472011
93-STC	1	สมุทรสงคราม	606193	1472683
93-STC	2	สมุทรสงคราม	606216	1472557
93-STC	3	สมุทรสงค	605921	147224

code	หลักที่	จังหวัด	x	y
		ราม		2
93-STC	4	สมุทรสงคราม	605755	1472183
93-STC	5	สมุทรสงคราม	605646	1472170
93-STC	6	สมุทรสงคราม	605539	1472257
94-STC	1	สมุทรสงคราม	606403	1473108
94-STC	2	สมุทรสงคราม	606451	1473044
94-STC	3	สมุทรสงคราม	606391	1472973
94-STC	4	สมุทรสงคราม	606338	1472944
94-STC	5	สมุทรสงคราม	606318	1472912
94-STC	6	สมุทรสงคราม	606286	1472916
94-STC	7	สมุทรสงคราม	606238	1472910
94-STC	8	สมุทรสงคราม	606156	1472942
94-STC	9	สมุทรสงคราม	606090	1472945
94-STC	10	สมุทรสงคราม	606028	1473023
95-STC	1	สมุทรสงคราม	606675	1473105
95-STC	2	สมุทรสงค	606717	147301

code	หลักที่	จังหวัด	x	y
		ราม		4
95-STC	3	สมุทรสงคราม	606655	1472968
95-STC	4	สมุทรสงคราม	606617	1472954
95-STC	5	สมุทรสงคราม	606601	1472930
95-STC	6	สมุทรสงคราม	606499	1472913
95-STC	7	สมุทรสงคราม	606405	1472945
95-STC	8	สมุทรสงคราม	606477	1473060
96-STC	1	สมุทรสงคราม	606751	1473182
96-STC	2	สมุทรสงคราม	606792	1473094
96-STC	3	สมุทรสงคราม	606744	1473049
96-STC	4	สมุทรสงคราม	606670	1473130
97-STC	1	สมุทรสงคราม	606952	1473311
97-STC	2	สมุทรสงคราม	606983	1473284
97-STC	3	สมุทรสงคราม	607009	1473243
97-STC	4	สมุทรสงคราม	606983	1473191
97-STC	5	สมุทรสงค	606910	147314

code	หลักที่	จังหวัด	x	y
		ราม		7
97-STC	6	สมุทรสงคราม	606814	1473111
97-STC	7	สมุทรสงคราม	606758	1473185
98-STC	1	สมุทรสงคราม	606948	1473326
98-STC	2	สมุทรสงคราม	606954	1473336
98-STC	3	สมุทรสงคราม	607005	1473282
98-STC	4	สมุทรสงคราม	607144	1473407
98-STC	5	สมุทรสงคราม	607144	1473392
98-STC	6	สมุทรสงคราม	607094	1473316
98-STC	7	สมุทรสงคราม	607026	1473256